

Biber-Bestandeserhebung / Suisse / Luzern

Biberfachstelle / info fauna

Koordinaten: 2°639 / 1°225

Karten-Nr 1:25'000:1129 -- Sursee

ID: RIB01

Gewässername: Rickebach

Name / Vorname :

email :

Date :

Revier 1 :

/

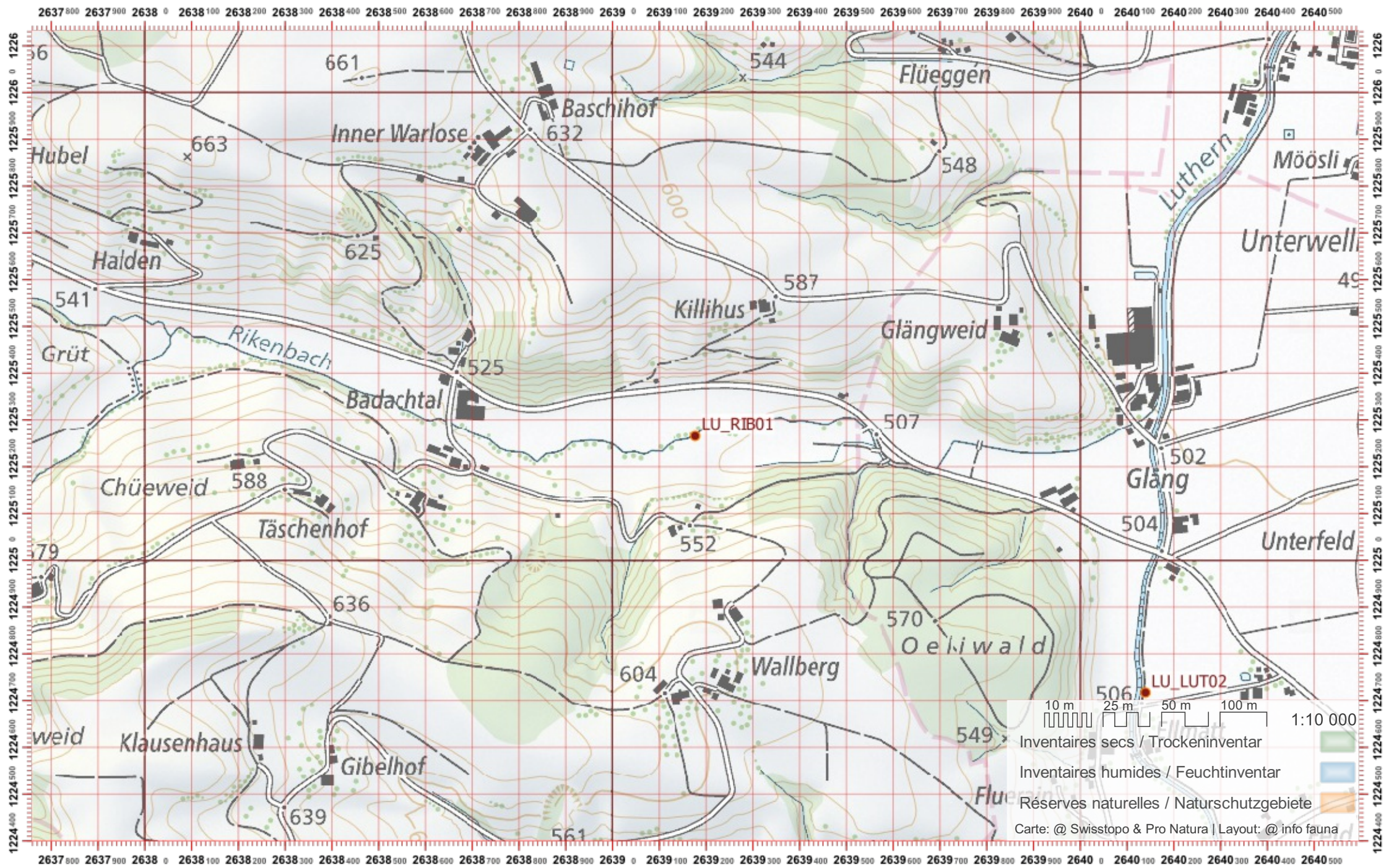
Revier 2 :

/

Revier 3 :

/

1:10 000



Biber-Bestandeserhebung / Suisse / Luzern

Biberfachstelle / info fauna

Koordinaten: 2°6'36" / 1°25'

Karten-Nr 1:25'000:1128 -- Langenthal

ID: RIB02

Gewässername: Rickebach

Name / Vorname :

email :

Date :

Revier 1 :

/

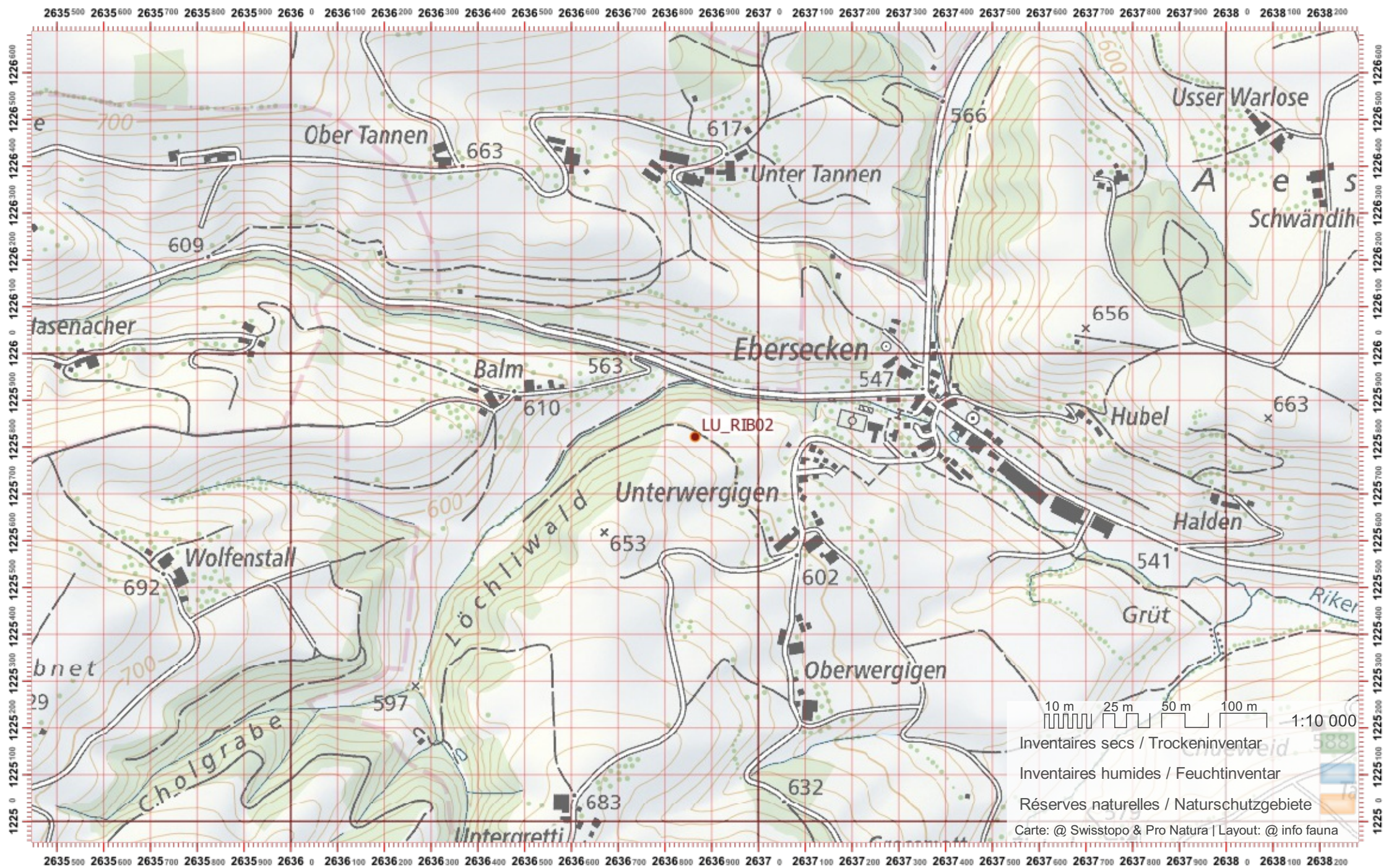
Revier 2 :

/

Revier 3 :

/

1:10 000



Biber-Bestandeserhebung / Suisse / Luzern

Biberfachstelle / info fauna

Koordinaten: 2°634 / 1°225

Karten-Nr 1:25'000:1128 -- Langenthal

ID: RIB03

Gewässername: Rickebach

Name / Vorname :

email :

Date :

Revier 1 :

/

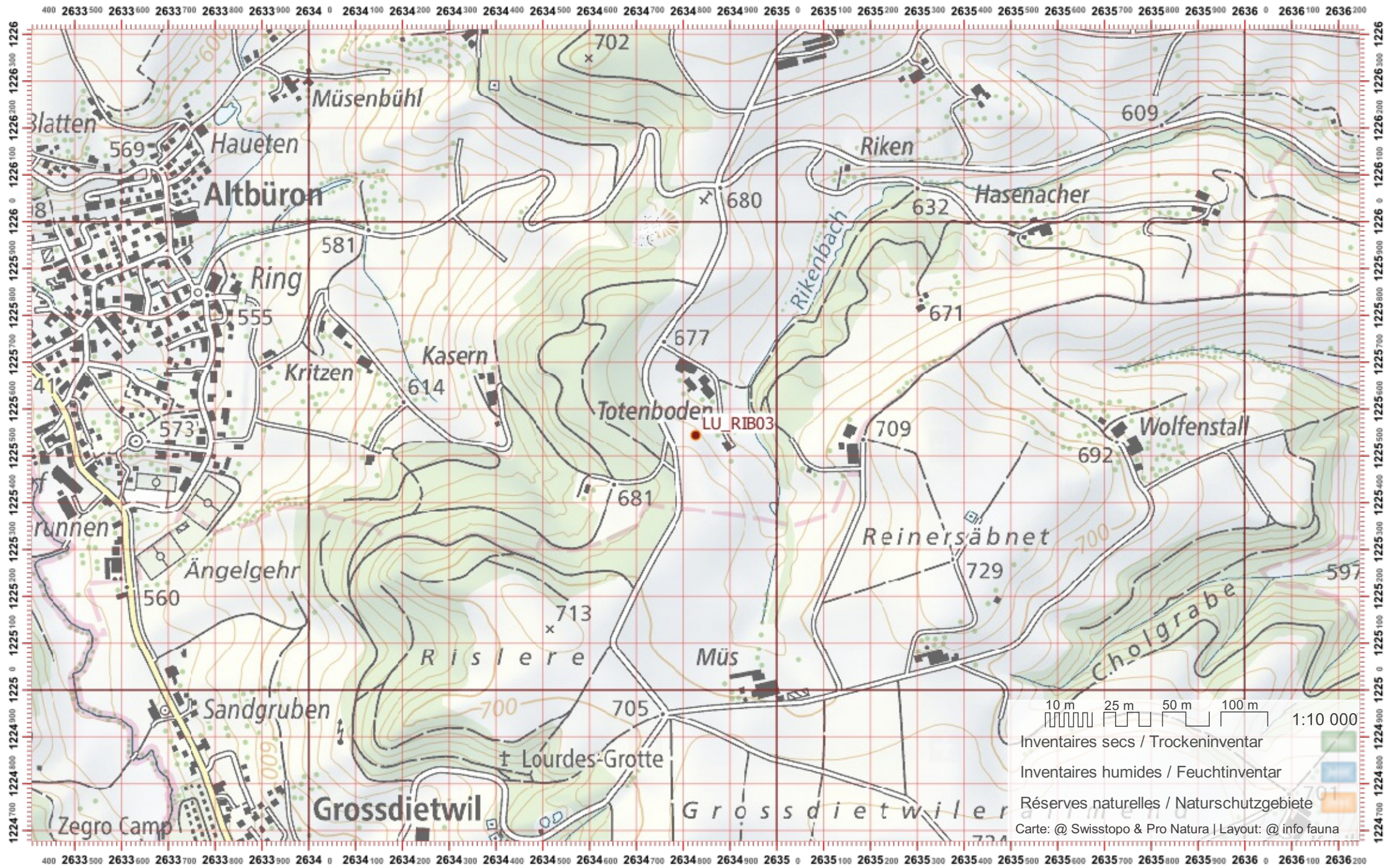
Revier 2 :

/

Revier 3 :

/

1:10 000



Biber-Bestandeserhebung / Suisse / Luzern

Biberfachstelle / info fauna

Koordinaten: 2°663 / 1°225

Karten-Nr 1:25'000:1130 -- Hochdorf

ID: ROK01

Gewässername: Ronkanal

Name / Vorname :

email :

Date :

Revier 1 :

/

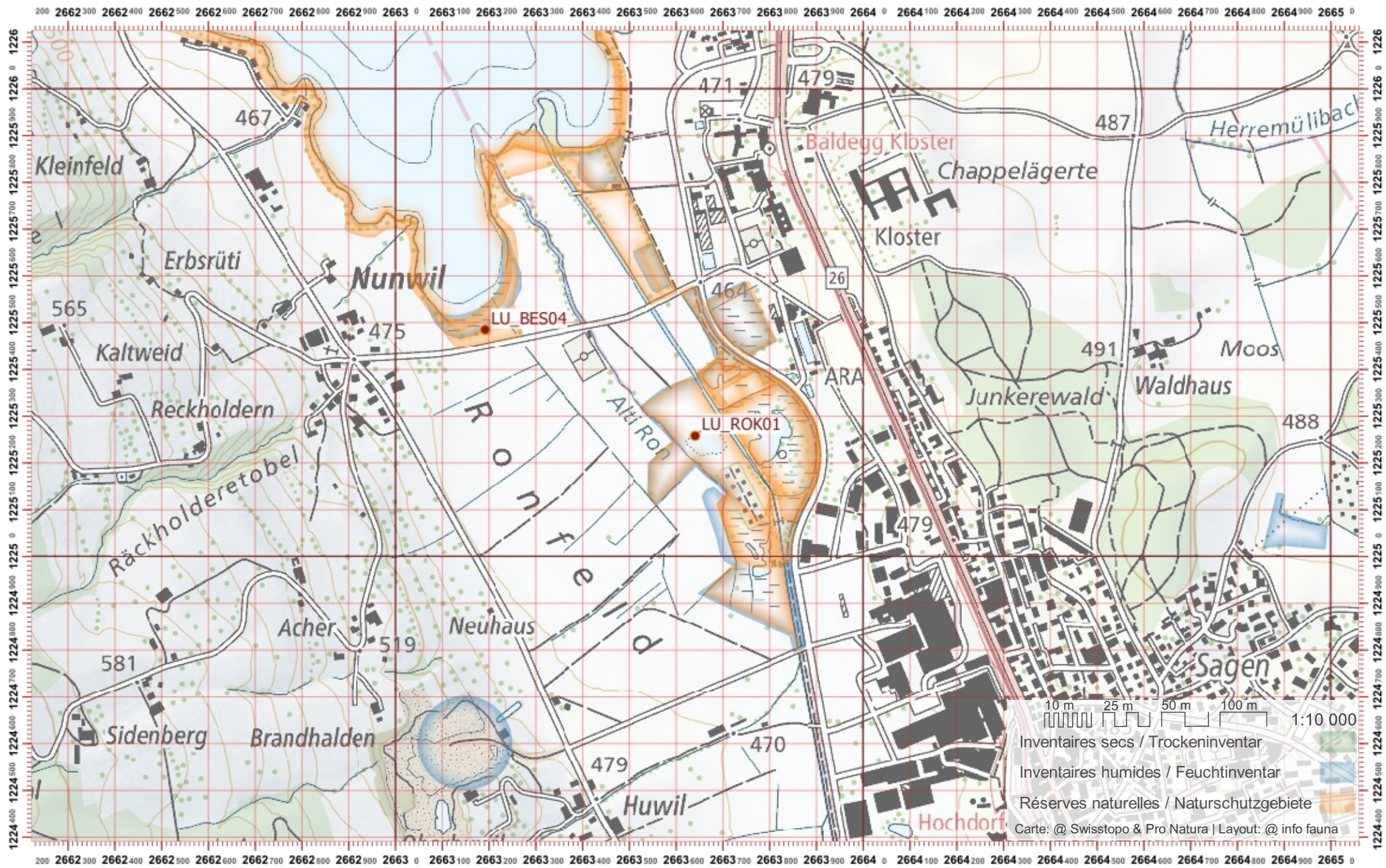
Revier 2 :

/

Revier 3 :

/

1:10 000



Biber-Bestandeserhebung / Suisse / Luzern

Biberfachstelle / info fauna

Koordinaten: 2°664 / 1°223

Karten-Nr 1:25'000:1130 -- Hochdorf

ID: ROK02

Gewässername: Ronkanal

Date :

Name / Vorname :

email :

Revier 1 :

/

Revier 2 :

/

Revier 3 :

/

1:10 000



Biber-Bestandeserhebung / Suisse / Luzern

Biberfachstelle / info fauna

Koordinaten: 2°664 / 1°222

Karten-Nr 1:25'000:1130 -- Hochdorf

ID: ROK03

Gewässername: Ronkanal

Name / Vorname :

email :

Date :

Revier 1 :

/

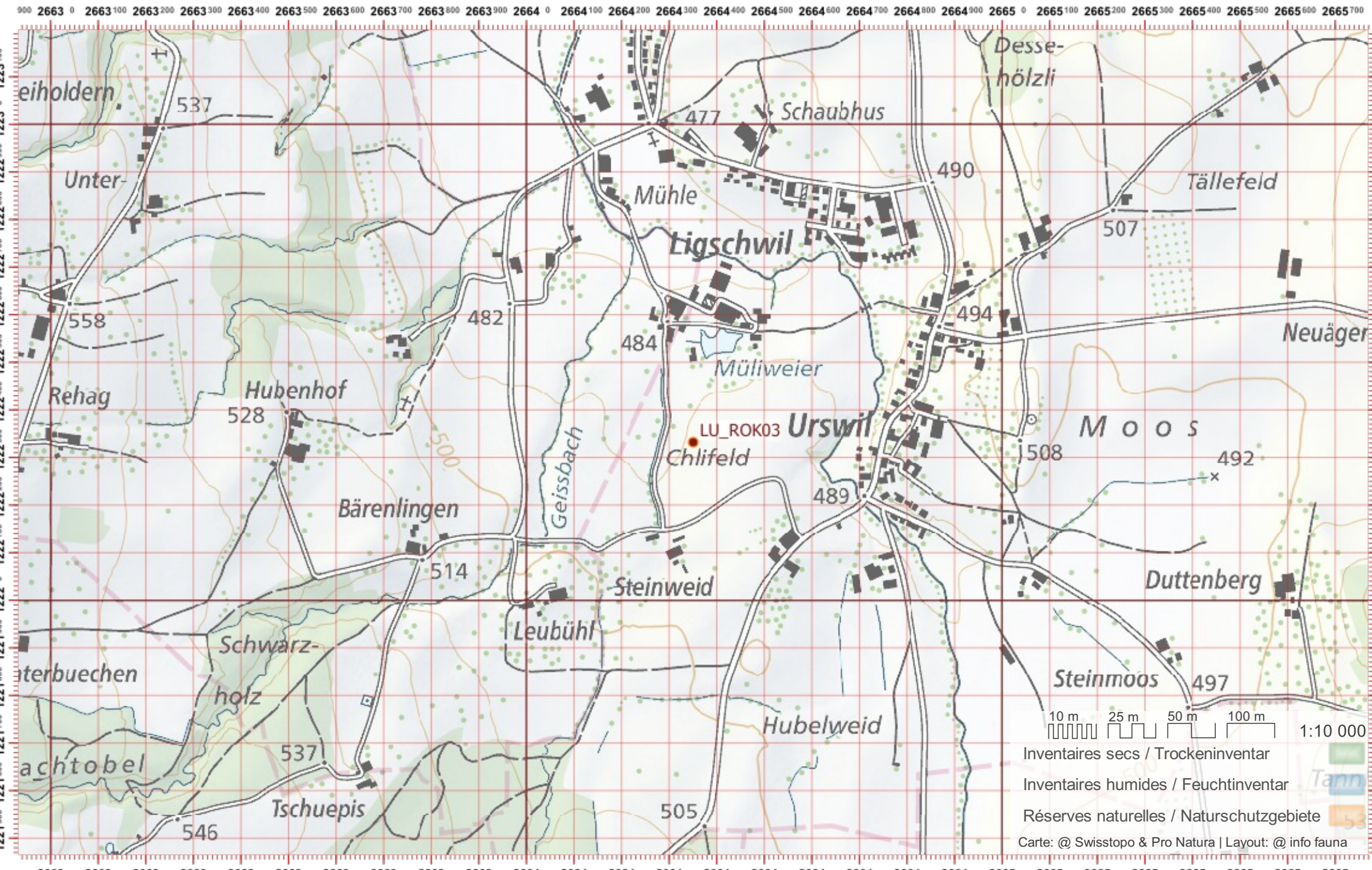
Revier 2 :

/

Revier 3 :

/

1:10 000



- Inventaires secs / Trockeninventar
 - Inventaires humides / Feuchtinventar
 - Réserves naturelles / Naturschutzgebiete
- Carte: @ Swisstopo & Pro Natura | Layout: @ info fauna

Biber-Bestandeserhebung / Suisse / Luzern

Biberfachstelle / info fauna

Koordinaten: 2°664 / 1°220

Karten-Nr 1:25'000:1130 -- Hochdorf

ID: ROK04

Gewässername: Ronkanal

Name / Vorname :

email :

Date :

Revier 1 :

/

Revier 2 :

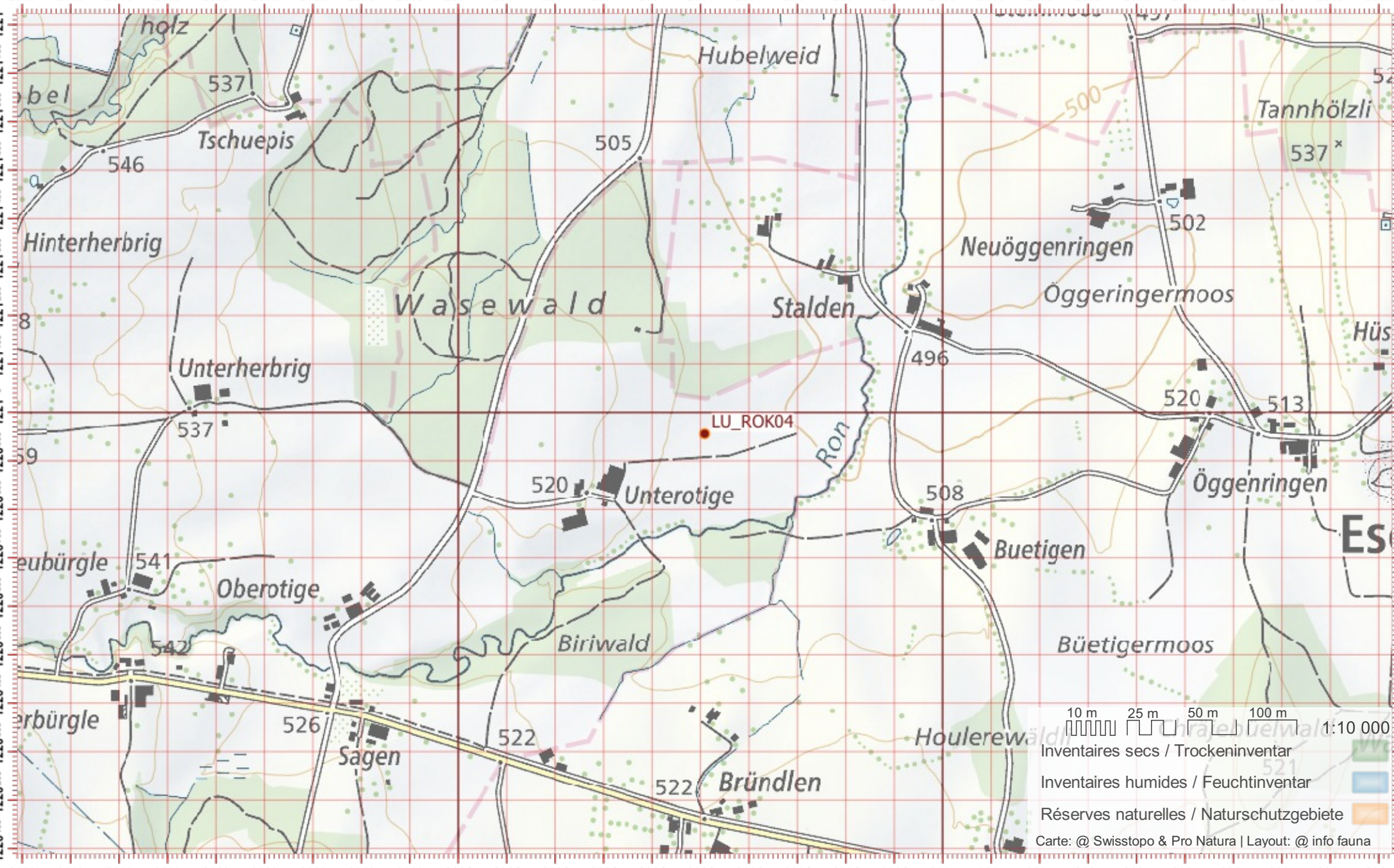
/

Revier 3 :

/

1:10 000

2663100 2663200 2663300 2663400 2663500 2663600 2663700 2663800 2663900 2664000 2664100 2664200 2664300 2664400 2664500 2664600 2664700 2664800 2664900 2665000 2665100 2665200 2665300 2665400 2665500 2665600 2665700 2665800 2665900 2666000



2663100 2663200 2663300 2663400 2663500 2663600 2663700 2663800 2663900 2664000 2664100 2664200 2664300 2664400 2664500 2664600 2664700 2664800 2664900 2665000 2665100 2665200 2665300 2665400 2665500 2665600 2665700 2665800 2665900 2666000

Biber-Bestandeserhebung / Suisse / Luzern

Biberfachstelle / info fauna

Koordinaten: 2°643 / 1°224

Karten-Nr 1:25'000:1129 -- Sursee

ID: RON01

Gewässername: Ron

Date :

Name / Vorname :

email :

Revier 1 :

/

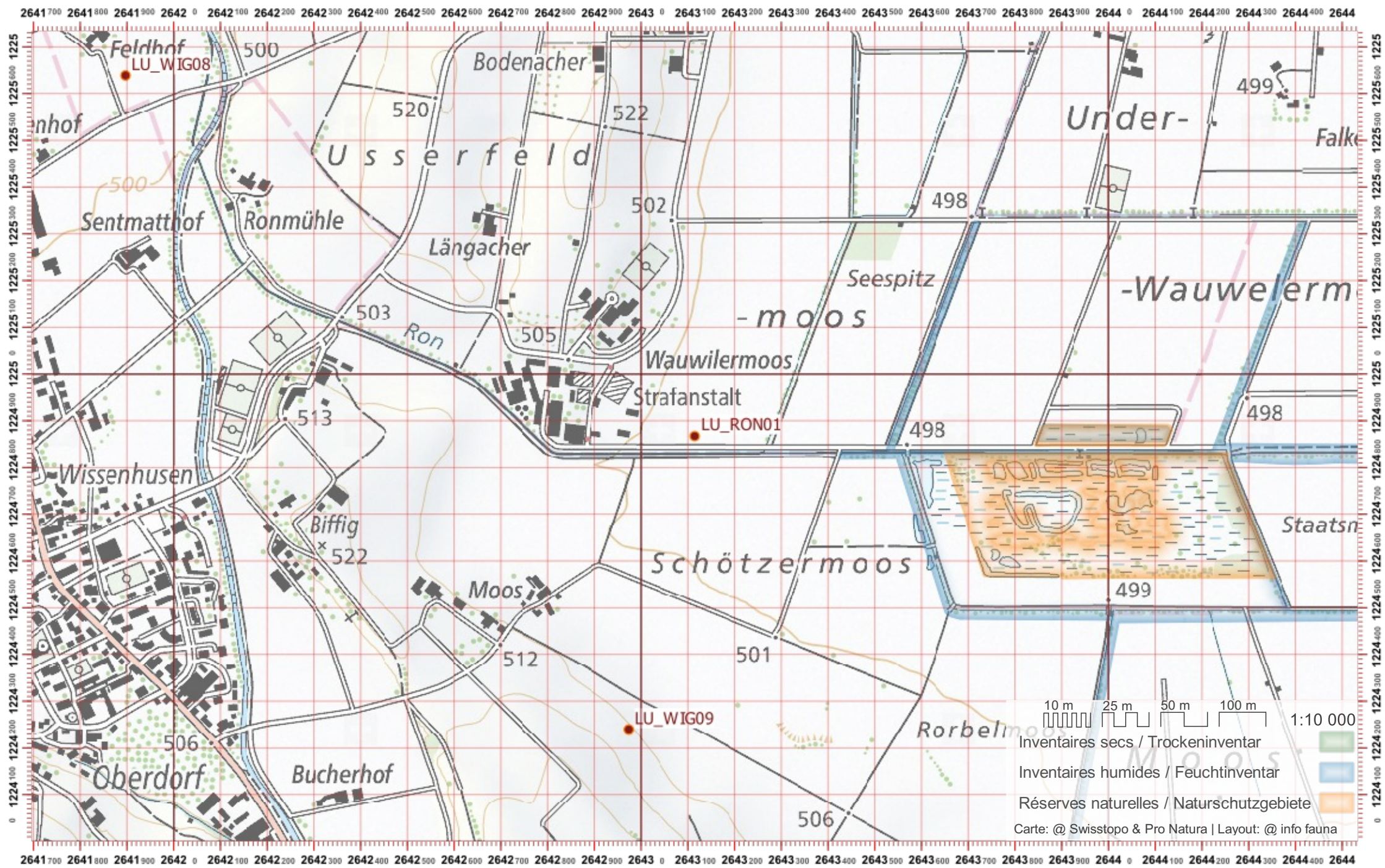
Revier 2 :

/

Revier 3 :

/

1:10 000



Biber-Bestandeserhebung / Suisse / Luzern

Biberfachstelle / info fauna

Koordinaten: 2°6'45" / 1°22'4"

Karten-Nr 1:25'000:1129 -- Sursee

ID: RON02

Gewässername: Ron

Name / Vorname :

email :

Date :

Revier 1 :

/

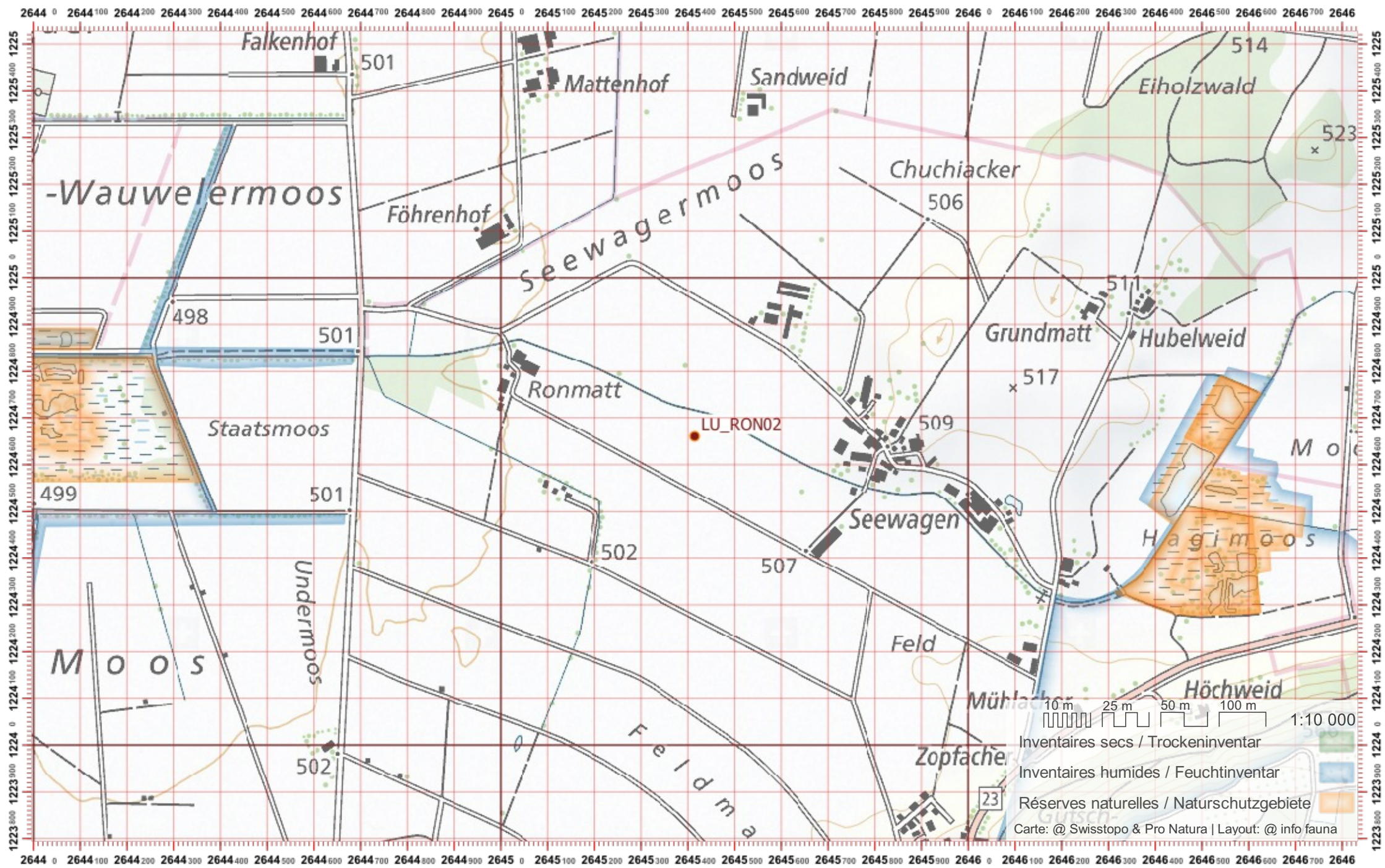
Revier 2 :

/

Revier 3 :

/

1:10 000



Biber-Bestandeserhebung / Suisse / Luzern

Biberfachstelle / info fauna

Koordinaten: 2°647 / 1°224

Karten-Nr 1:25'000:1129 -- Sursee

ID: RON03

Gewässername: Ron

Date :

Name / Vorname :

email :

Revier 1 :

/

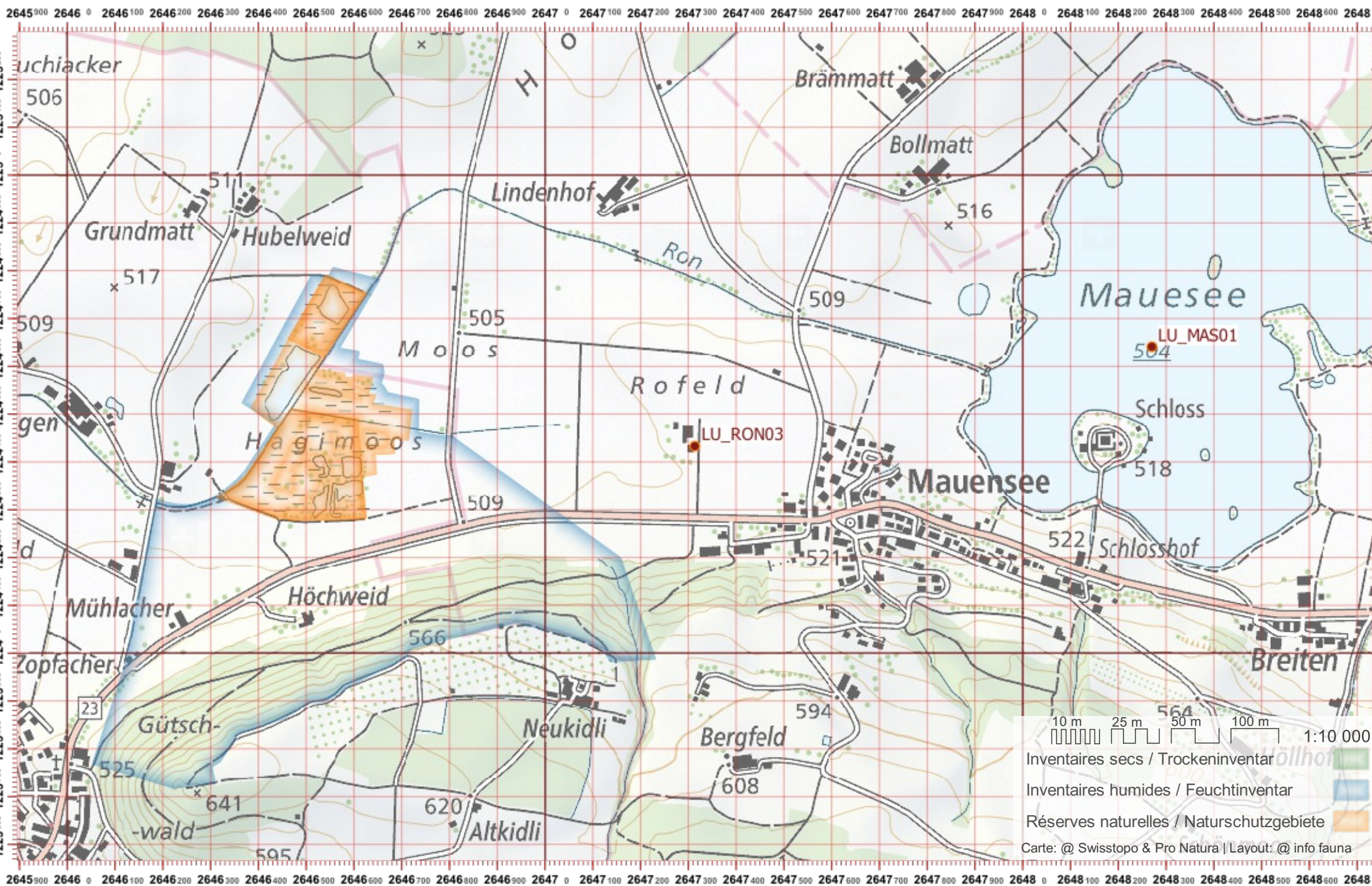
Revier 2 :

/

Revier 3 :

/

1:10 000



Biber-Bestandeserhebung / Suisse / Luzern

Biberfachstelle / info fauna

Koordinaten: 2°671 / 1°218

Karten-Nr 1:25'000:1130 -- Hochdorf

ID: ROR01

Gewässername: Ron und Rotsee

Date :

Name / Vorname :

email :

Revier 1 :

/

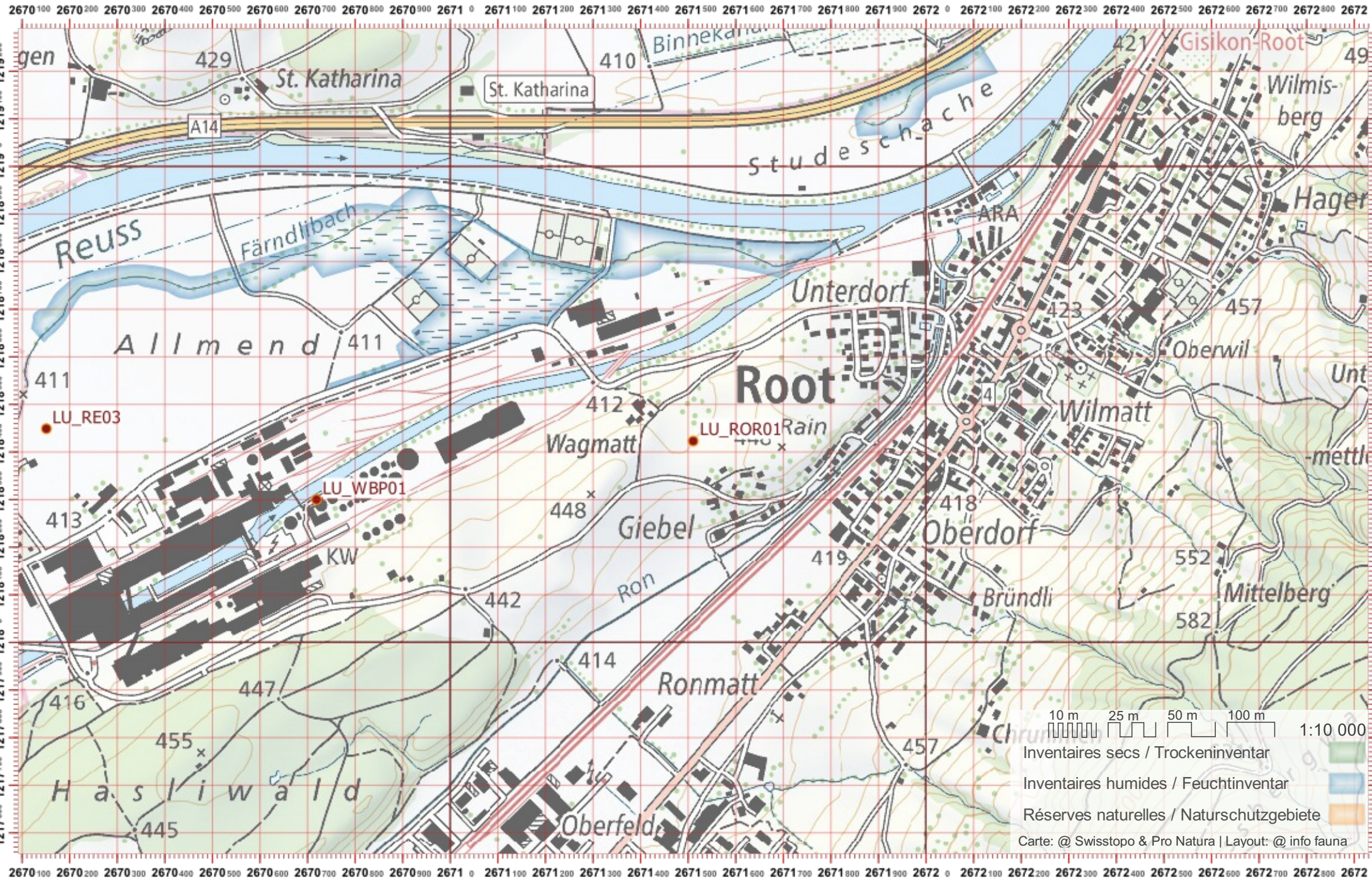
Revier 2 :

/

Revier 3 :

/

1:10 000



Biber-Bestandeserhebung / Suisse / Luzern

Biberfachstelle / info fauna

Koordinaten: 2°6'70" / 1°21'6"

Karten-Nr 1:25'000:1150 -- Luzern

ID: ROR02

Gewässername: Ron und Rotsee

Date :

Name / Vorname :

email :

Revier 1 :

/

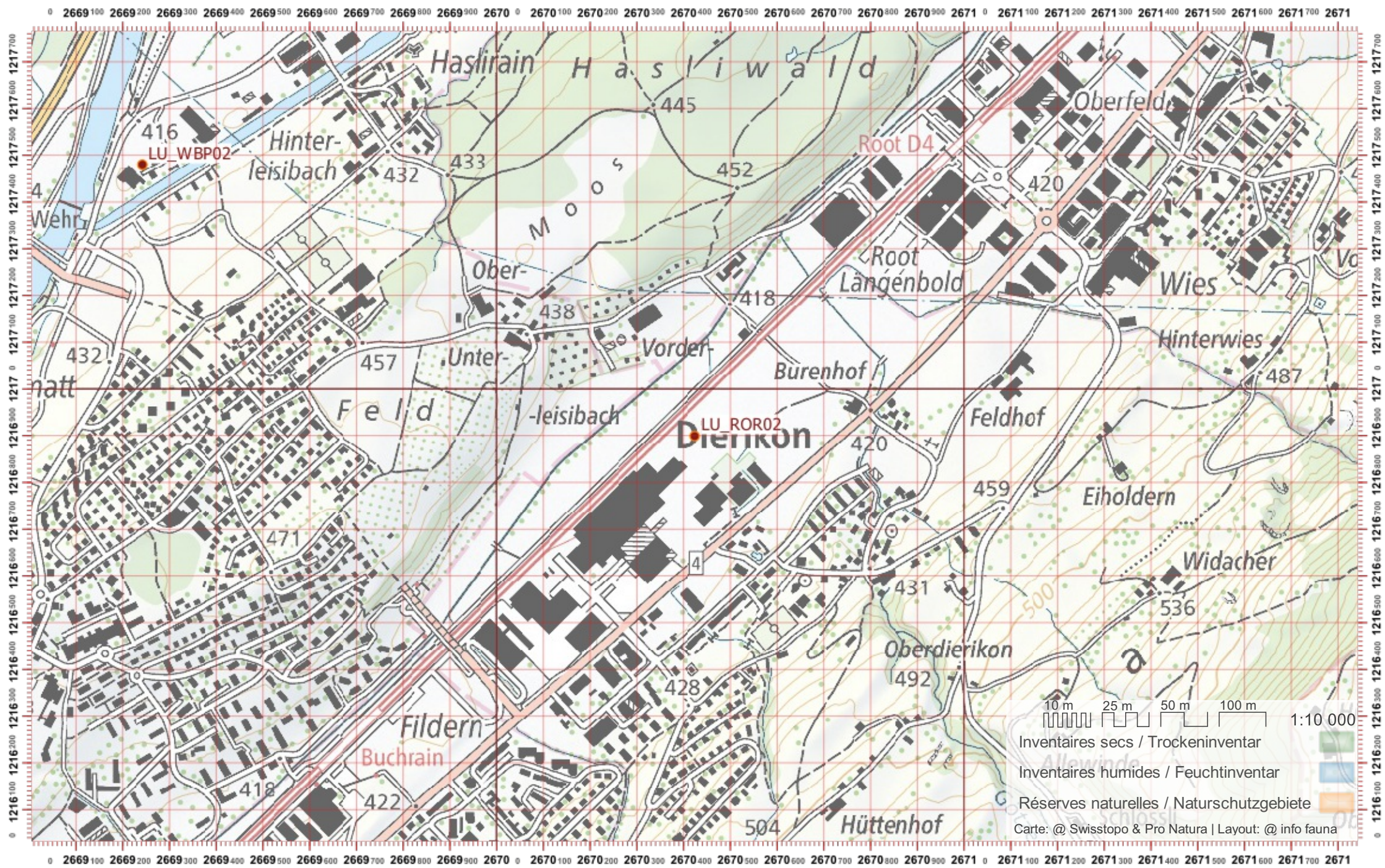
Revier 2 :

/

Revier 3 :

/

1:10 000



Biber-Bestandeserhebung / Suisse / Luzern

Biberfachstelle / info fauna

Koordinaten: 2°668 / 1°215 Karten-Nr 1:25'000:1150 -- Luzern

ID: ROR03

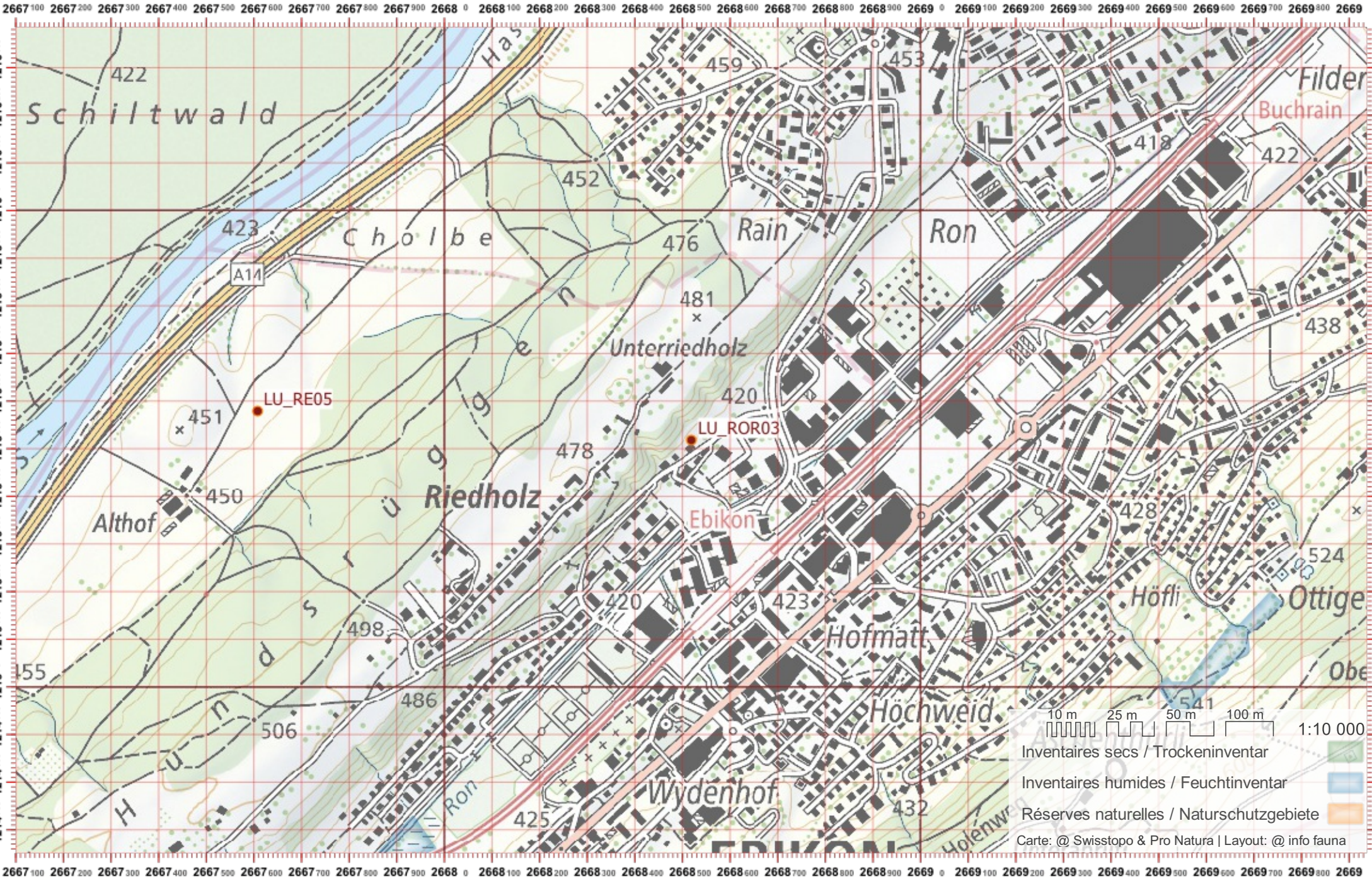
Gewässername: Ron und Rotsee

Date :

Name / Vorname :

email :

Revier 1 : / Revier 2 : / Revier 3 : / 1:10 000



Biber-Bestandeserhebung / Suisse / Luzern

Biberfachstelle / info fauna

Koordinaten: 2°666 / 1°214

Karten-Nr 1:25'000:1150 -- Luzern

ID: ROR04

Gewässername: Ron und Rotsee

Date :

Name / Vorname :

email :

Revier 1 :

/

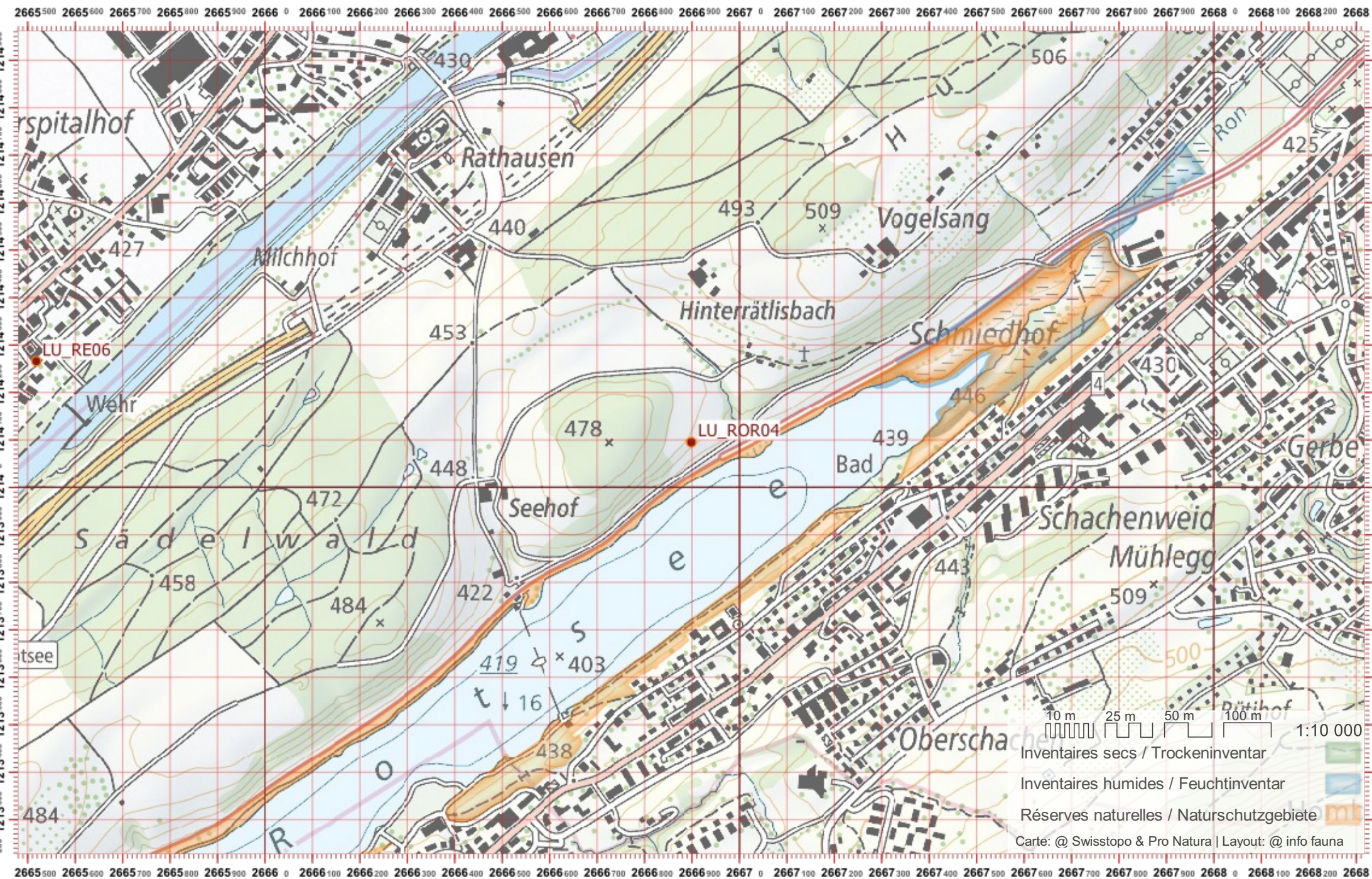
Revier 2 :

/

Revier 3 :

/

1:10 000



Biber-Bestandeserhebung / Suisse / Luzern

Biberfachstelle / info fauna

Koordinaten: 2°665 / 1°212

Karten-Nr 1:25'000:1150 -- Luzern

ID: ROR05

Gewässername: Ron und Rotsee

Date :

Name / Vorname :

email :

Revier 1 :

/

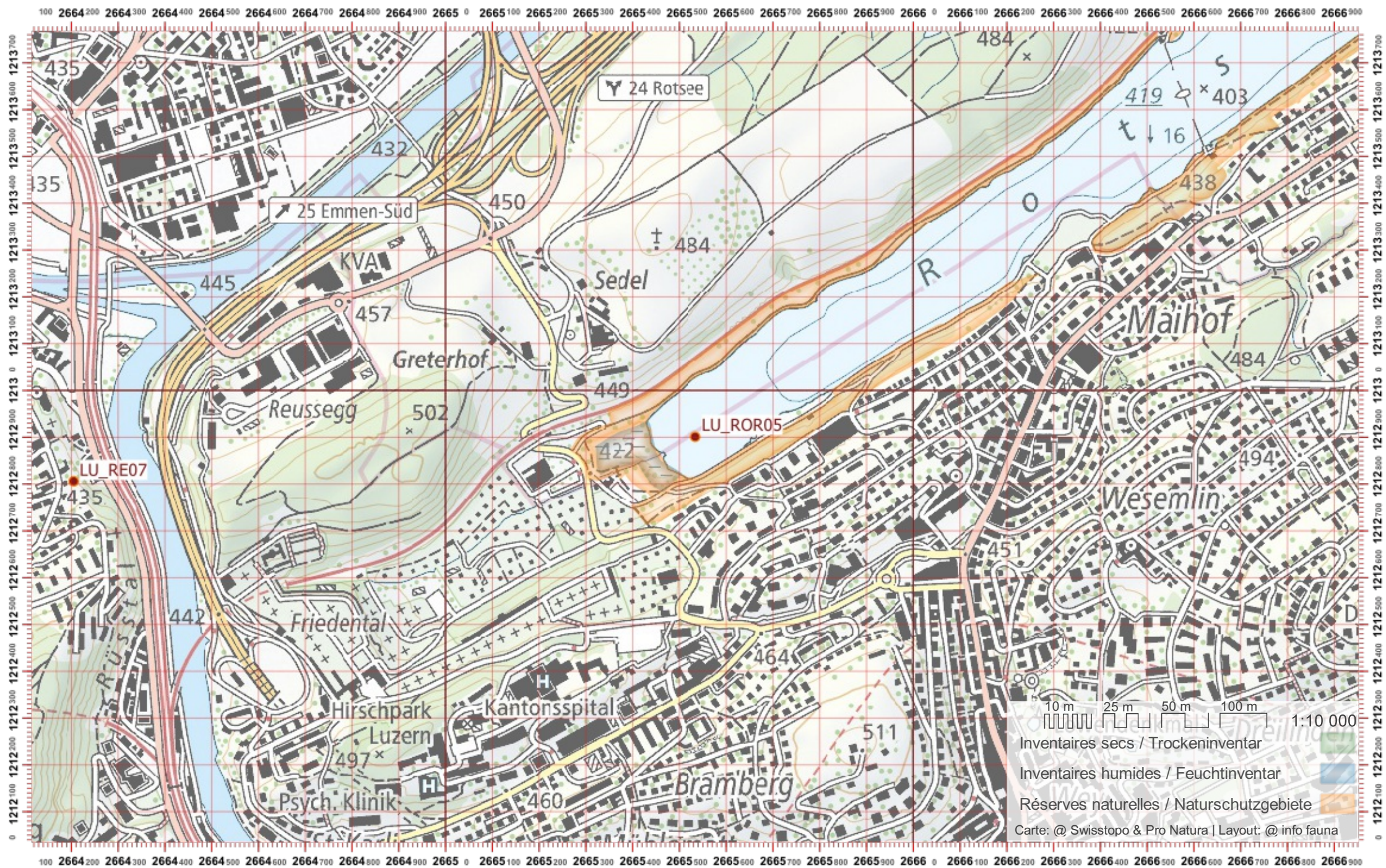
Revier 2 :

/

Revier 3 :

/

1:10 000



Biber-Bestandeserhebung / Suisse / Luzern

Biberfachstelle / info fauna

Koordinaten: 2°669 / 1°218

Karten-Nr 1:25'000:1130 -- Hochdorf

ID: RTB01

Gewässername: Rotbach

Name / Vorname :

email :

Date :

Revier 1 :

/

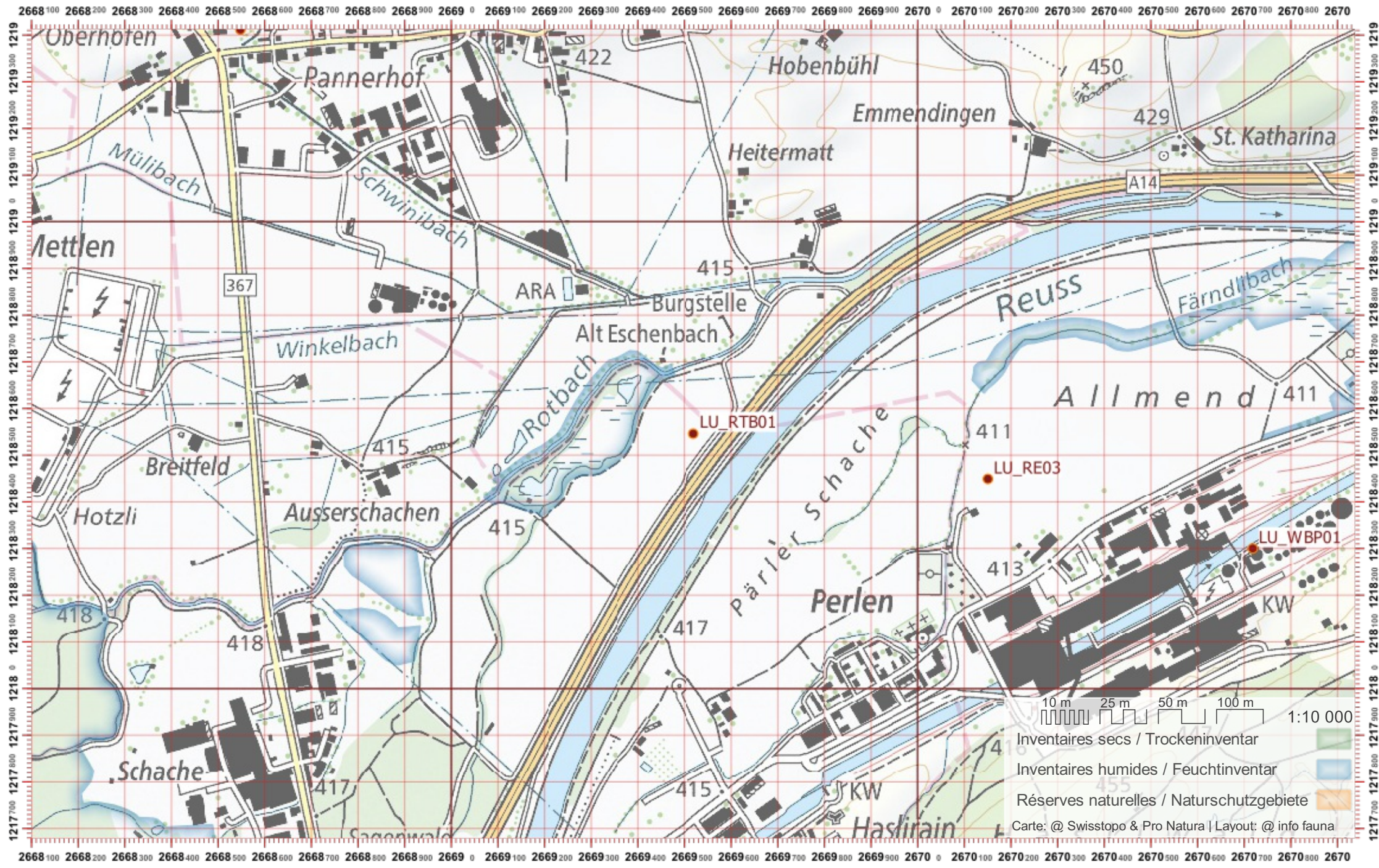
Revier 2 :

/

Revier 3 :

/

1:10 000



Biber-Bestandeserhebung / Suisse / Luzern

Biberfachstelle / info fauna

Koordinaten: 2°66' / 1°17'

Karten-Nr 1:25'000:1150 -- Luzern

ID: RTB02

Gewässername: Rotbach

Name / Vorname :

email :

Date :

Revier 1 :

/

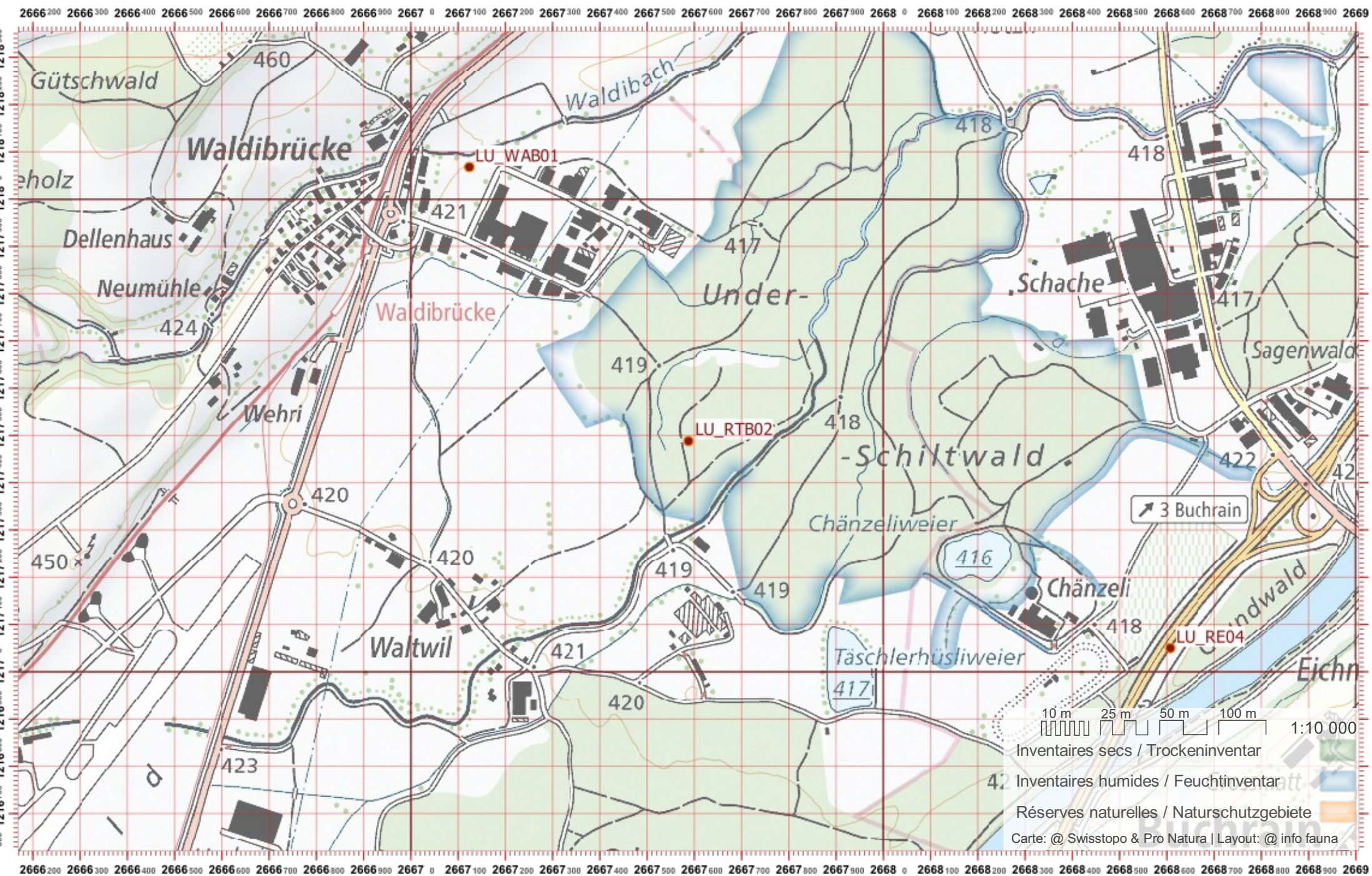
Revier 2 :

/

Revier 3 :

/

1:10 000



Biber-Bestandeserhebung / Suisse / Luzern

Biberfachstelle / info fauna

Koordinaten: 2°666 / 1°216 Karten-Nr 1:25'000:1150 -- Luzern

ID: RTB03

Gewässername: Rotbach

Name / Vorname :

email :

Date :

Revier 1 :

/

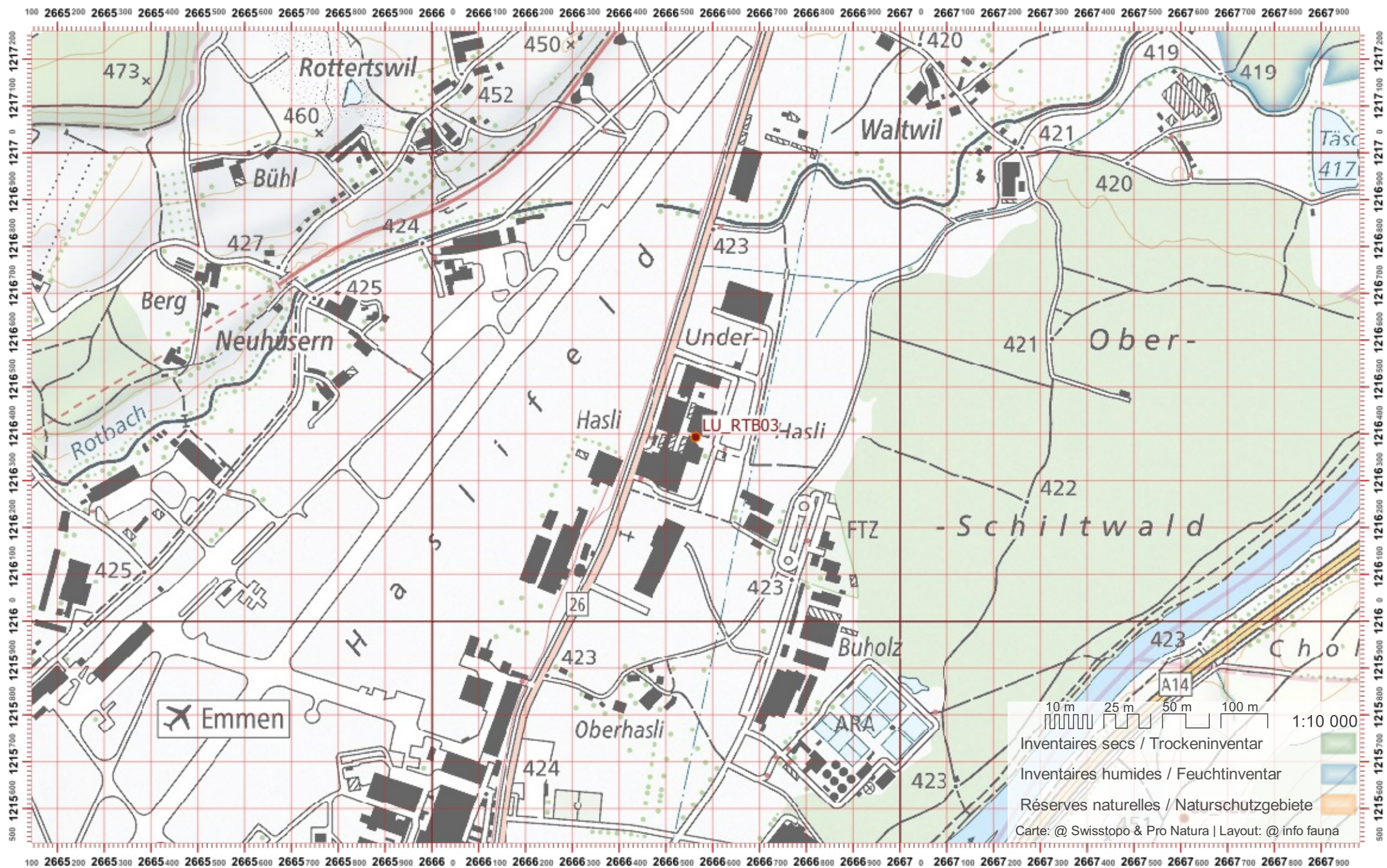
Revier 2 :

/

Revier 3 :

/

1:10 000



Biber-Bestandeserhebung / Suisse / Luzern

Biberfachstelle / info fauna

Koordinaten: 2°664 / 1°216

Karten-Nr 1:25'000:1150 -- Luzern

ID: RTB04

Gewässername: Rotbach

Name / Vorname :

email :

Date :

Revier 1 :

/

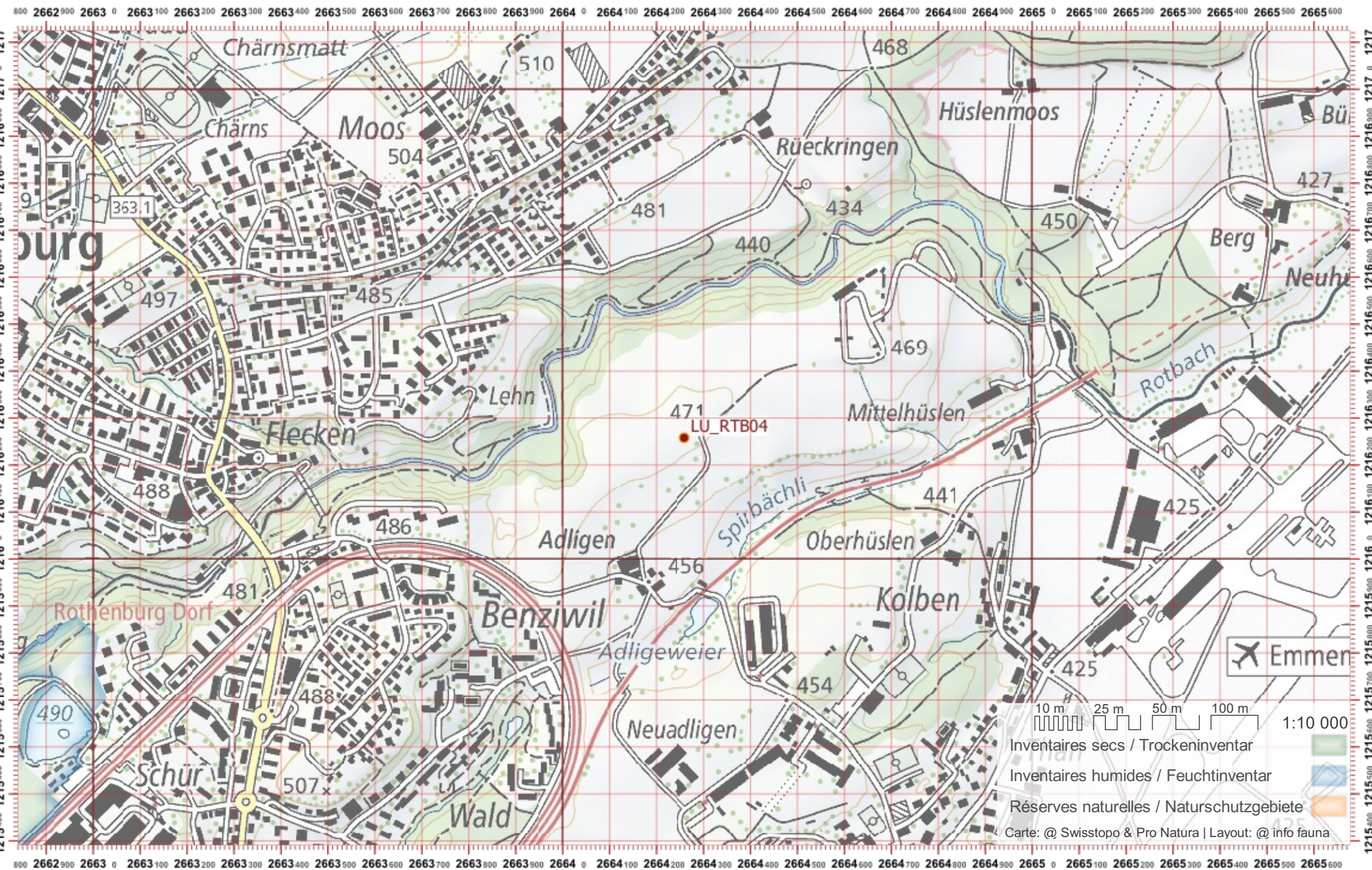
Revier 2 :

/

Revier 3 :

/

1:10 000



Biber-Bestandeserhebung / Suisse / Luzern

Biberfachstelle / info fauna

Koordinaten: 2'661 / 1'215

Karten-Nr 1:25'000:1150 -- Luzern

ID: RTB05

Gewässername: Rotbach

Date :

Name / Vorname :

email :

Revier 1 :

/

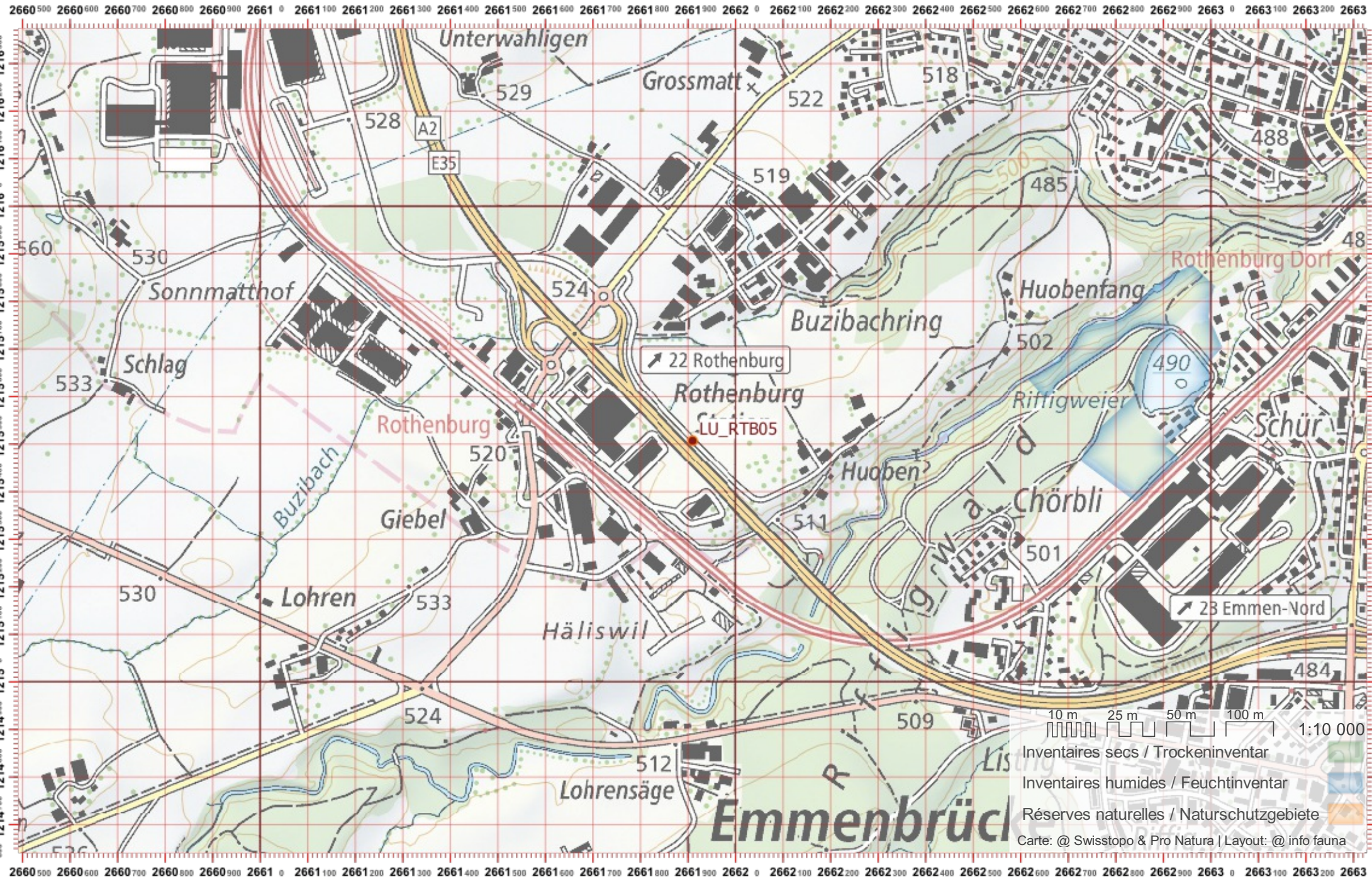
Revier 2 :

/

Revier 3 :

/

1:10 000



Biber-Bestandeserhebung / Suisse / Luzern

Biberfachstelle / info fauna

Koordinaten: 2°660 / 1°214

Karten-Nr 1:25'000:1150 -- Luzern

ID: RTB06

Gewässername: Rotbach

Name / Vorname :

email :

Date :

Revier 1 :

/

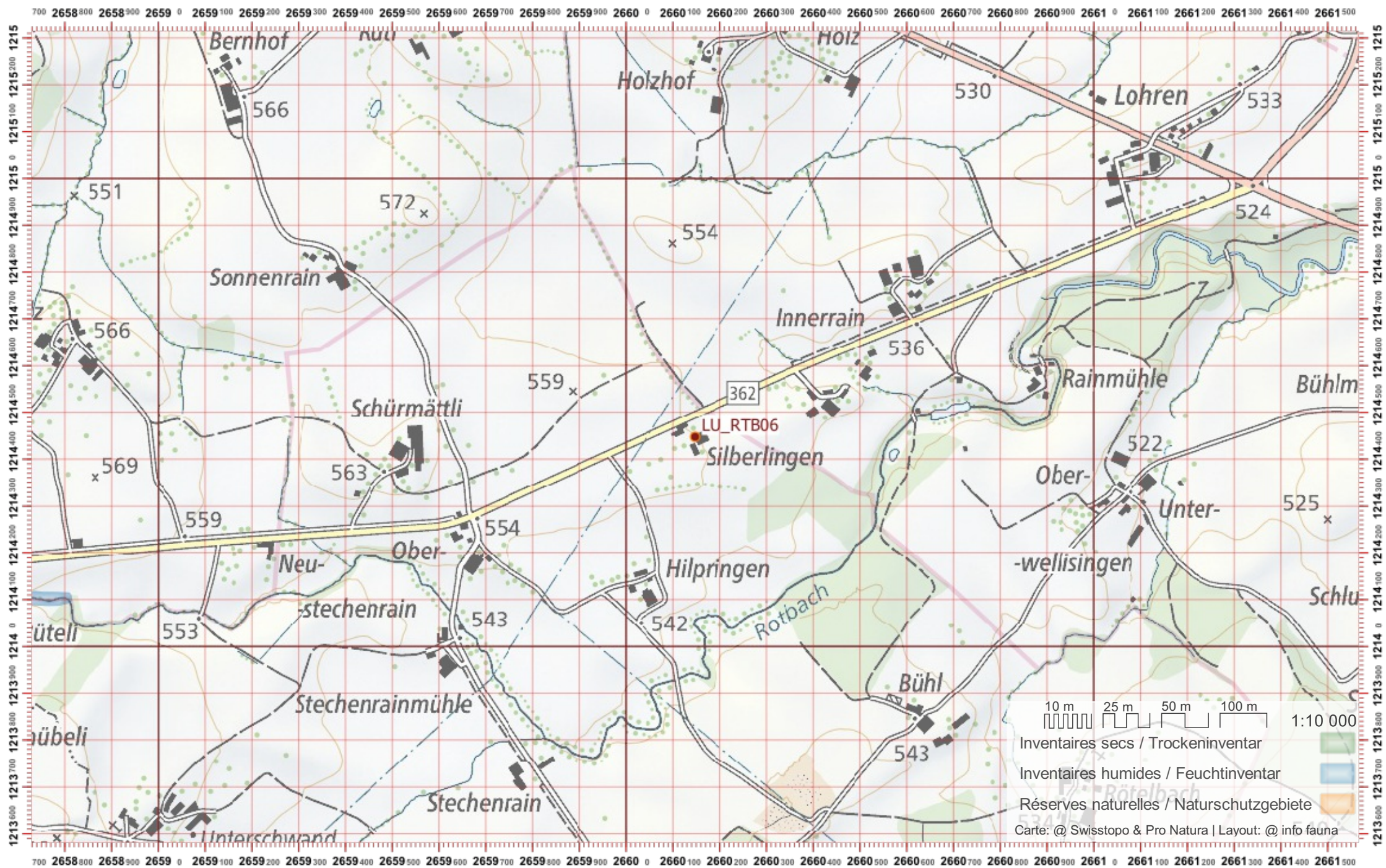
Revier 2 :

/

Revier 3 :

/

1:10 000



Biber-Bestandeserhebung / Suisse / Luzern

Biberfachstelle / info fauna

Koordinaten: 2°6'57" / 1°21'3"

Karten-Nr 1:25'000:1150 -- Luzern

ID: RTB07

Gewässername: Rotbach

Name / Vorname :

email :

Date :

Revier 1 :

/

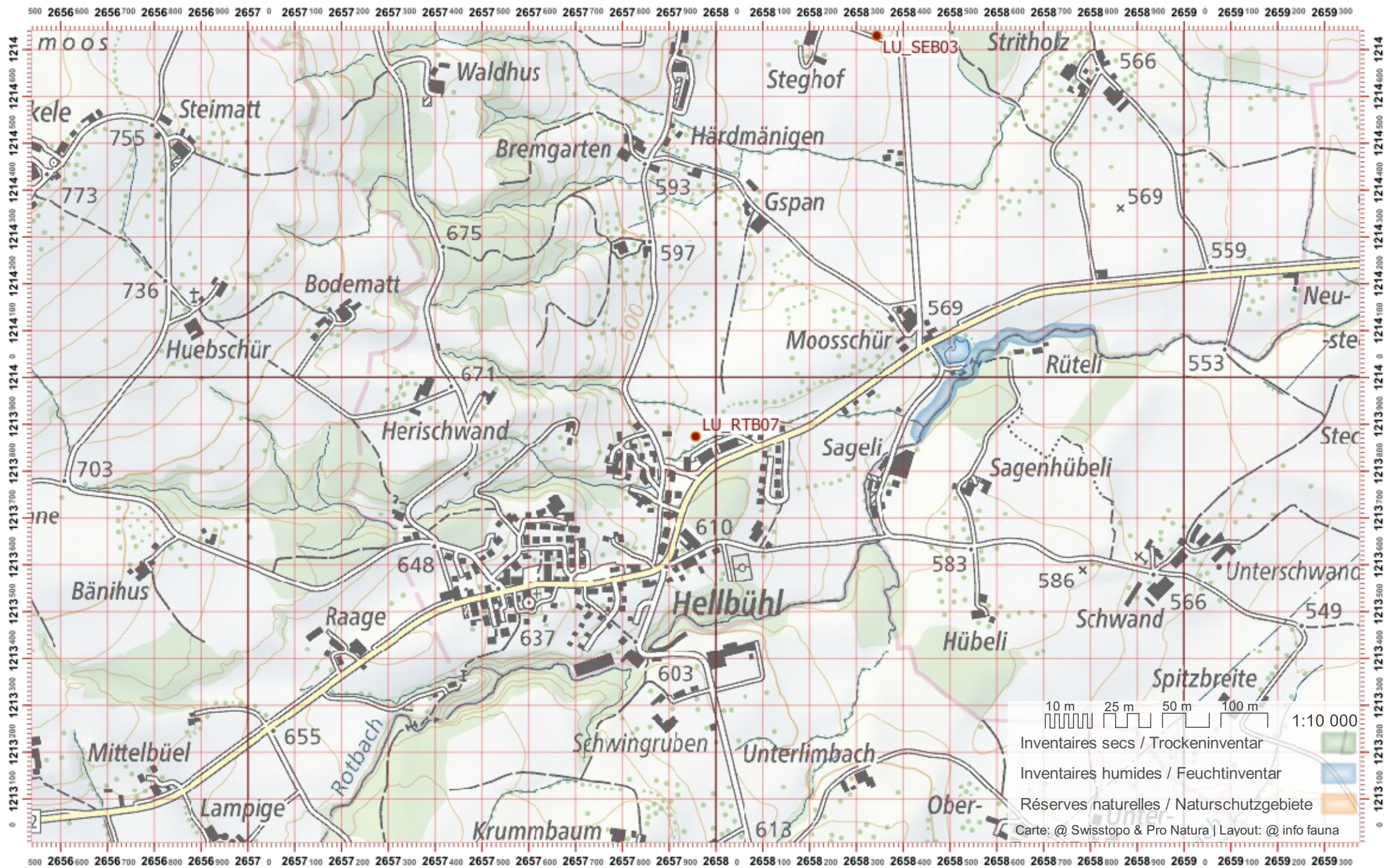
Revier 2 :

/

Revier 3 :

/

1:10 000



Biber-Bestandeserhebung / Suisse / Luzern

Biberfachstelle / info fauna

Koordinaten: 2°6'56" / 1°12'12" Karten-Nr 1:25'000:1150 -- Luzern

ID: RTB08

Gewässername: Rotbach

Name / Vorname :

email :

Date :

Revier 1 :

/

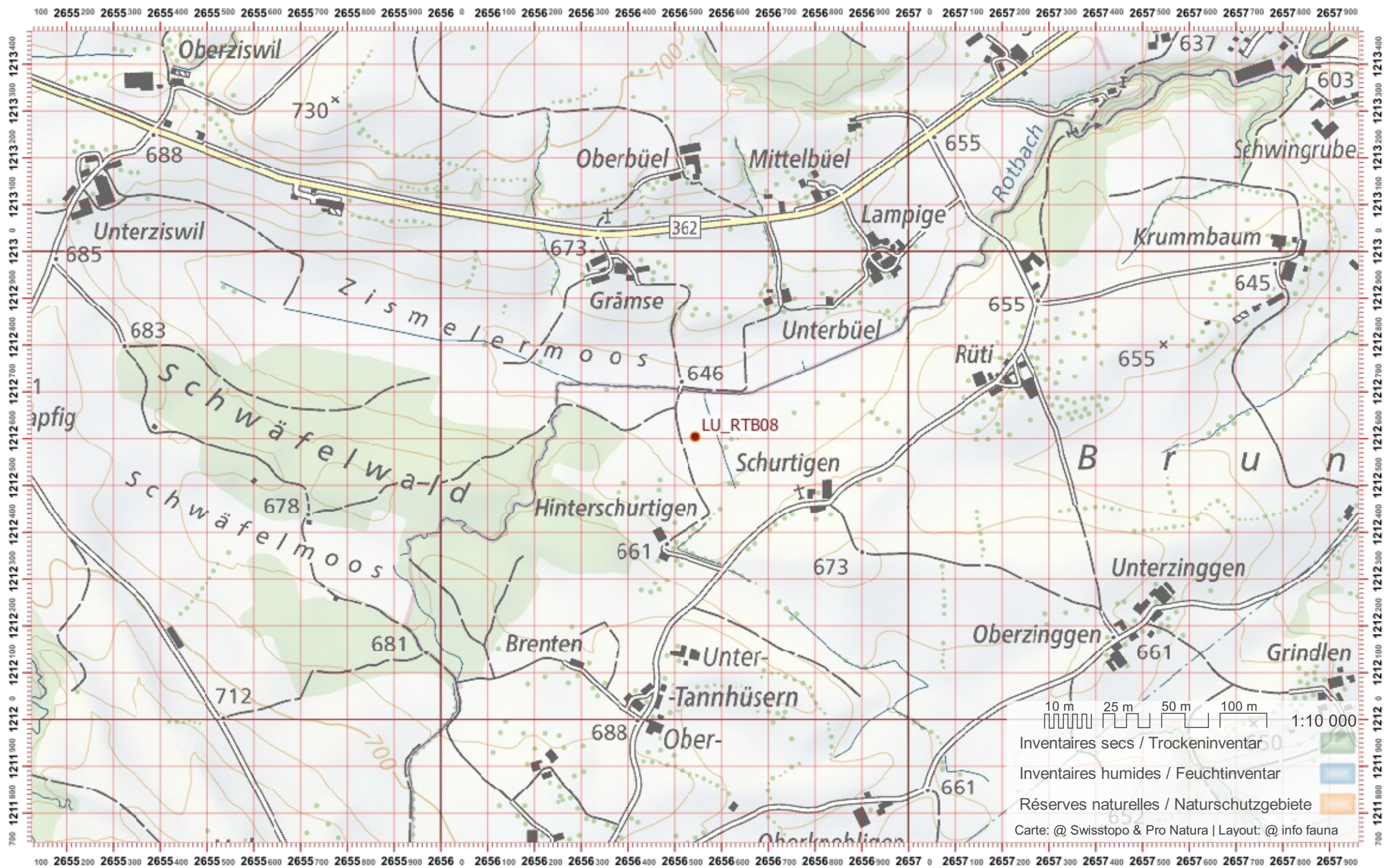
Revier 2 :

/

Revier 3 :

/

1:10 000



Biber-Bestandeserhebung / Suisse / Luzern

Biberfachstelle / info fauna

Koordinaten: 2°665 / 1°217

Karten-Nr 1:25'000:1150 -- Luzern

ID: RÜB01

Gewässername: Rütibächli

Date :

Name / Vorname :

email :

Revier 1 :

/

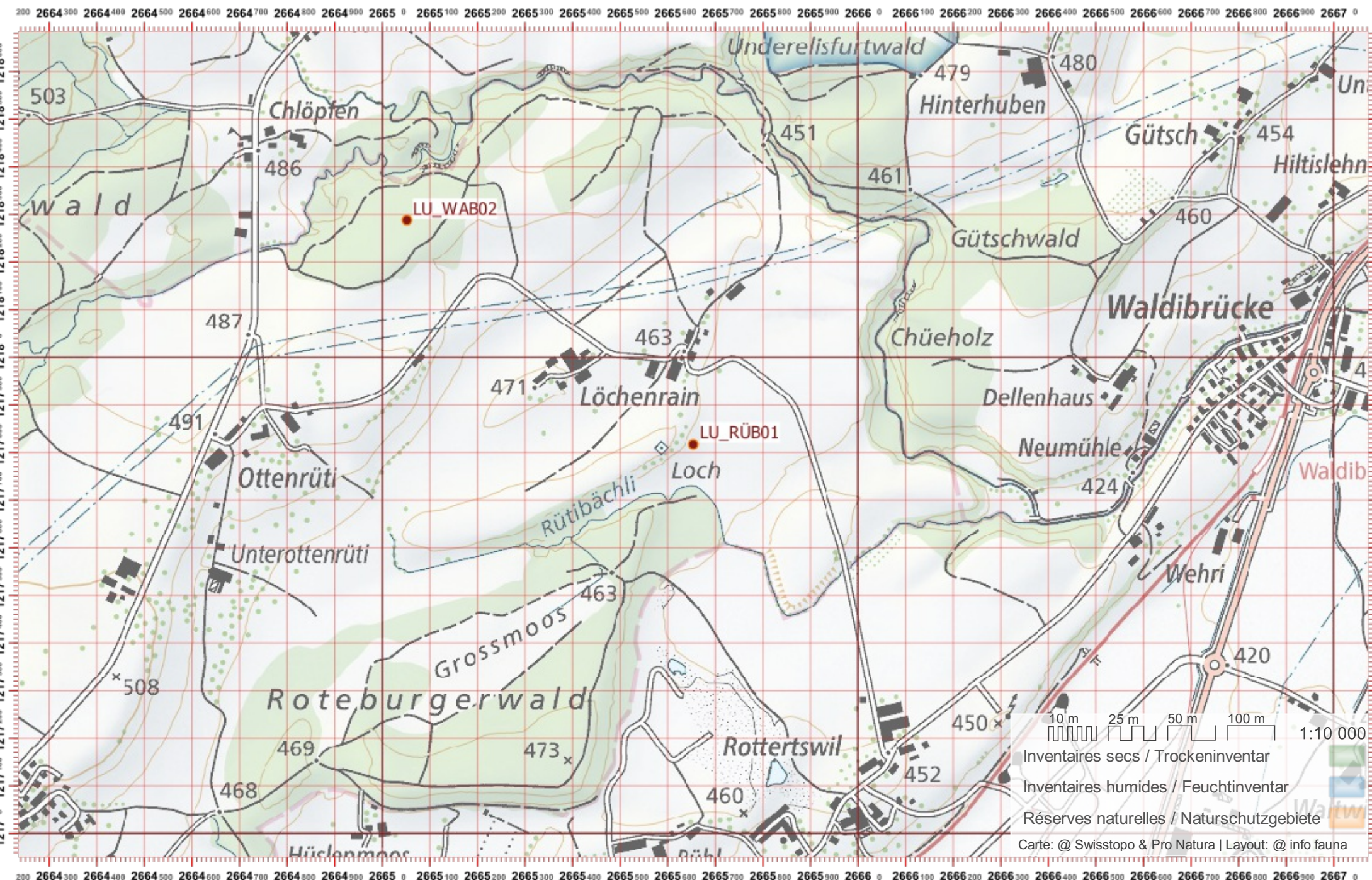
Revier 2 :

/

Revier 3 :

/

1:10 000



Biber-Bestandeserhebung / Suisse / Luzern

Biberfachstelle / info fauna

Koordinaten: 2°653 / 1°209

Karten-Nr 1:25'000:1149 -- Wolhusen

ID: RÜM01

Gewässername: Rümli

Date :

Name / Vorname :

email :

Revier 1 :

/

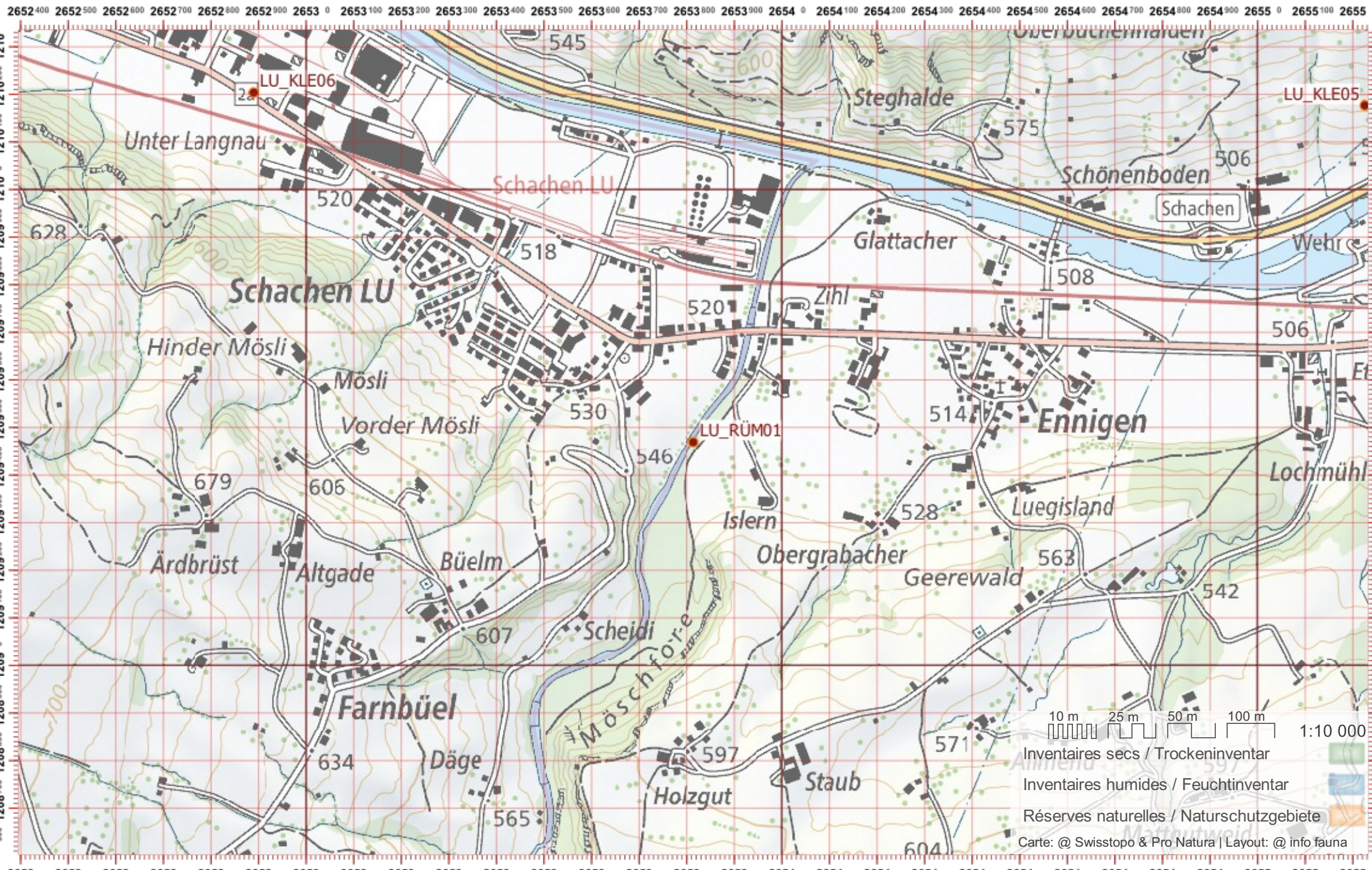
Revier 2 :

/

Revier 3 :

/

1:10 000



10 m 25 m 50 m 100 m 1:10 000

- Inventaires secs / Trockeninventar
- Inventaires humides / Feuchtinventar
- Réserves naturelles / Naturschutzgebiete

Carte: @ Swisstopo & Pro Natura | Layout: @ info fauna

Biber-Bestandeserhebung / Suisse / Luzern

Biberfachstelle / info fauna

Koordinaten: 2°653 / 1°208

Karten-Nr 1:25'000:1149 -- Wolhusen

ID: RÜM02

Gewässername: Rümli

Name / Vorname :

email :

Date :

Revier 1 :

/

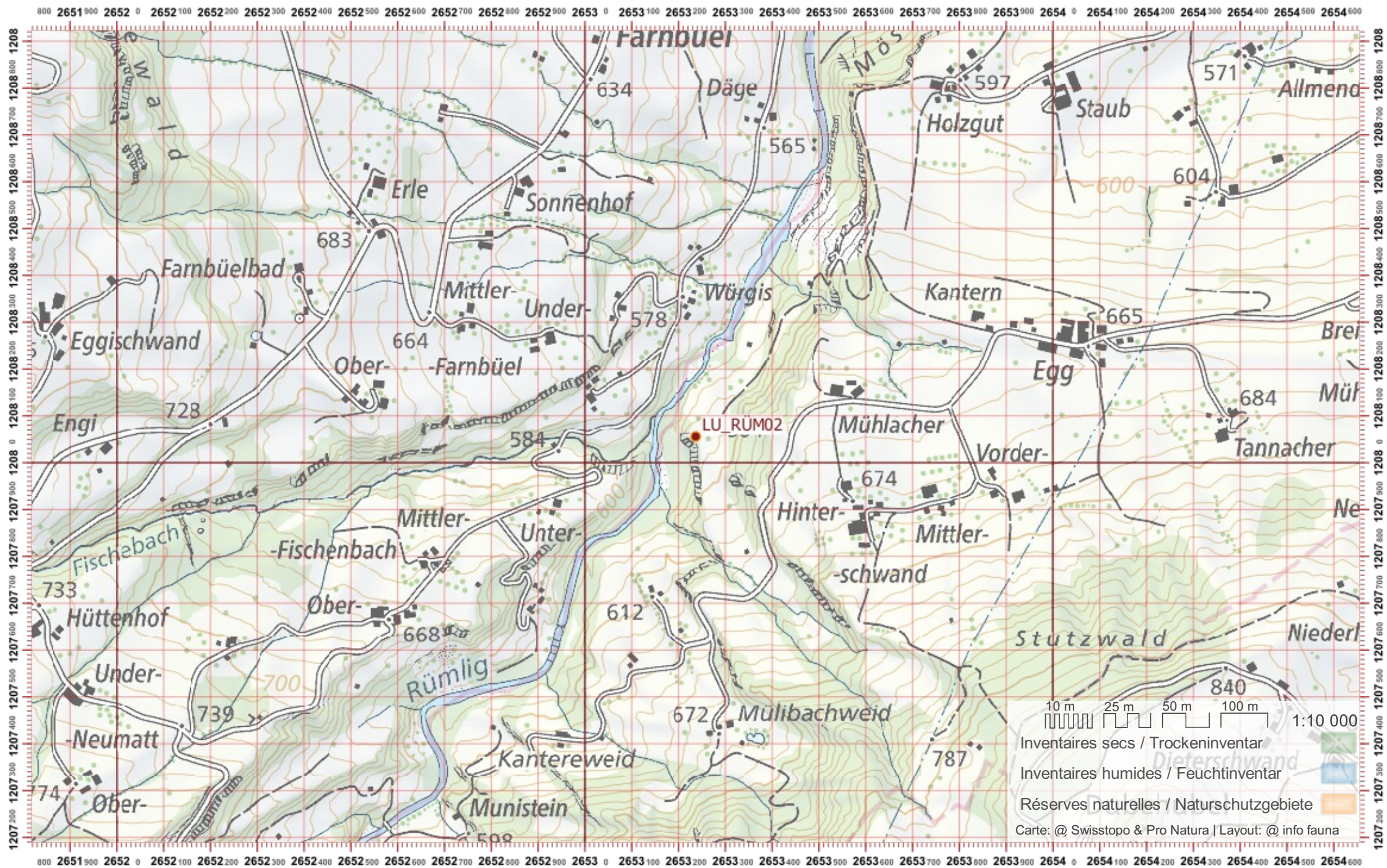
Revier 2 :

/

Revier 3 :

/

1:10 000



Biber-Bestandeserhebung / Suisse / Luzern

Biberfachstelle / info fauna

Koordinaten: 2'652 / 1'206

Karten-Nr 1:25'000:1149 -- Wolhusen

ID: RÜM03

Gewässername: Rümli

Date :

Name / Vorname :

email :

Revier 1 :

/

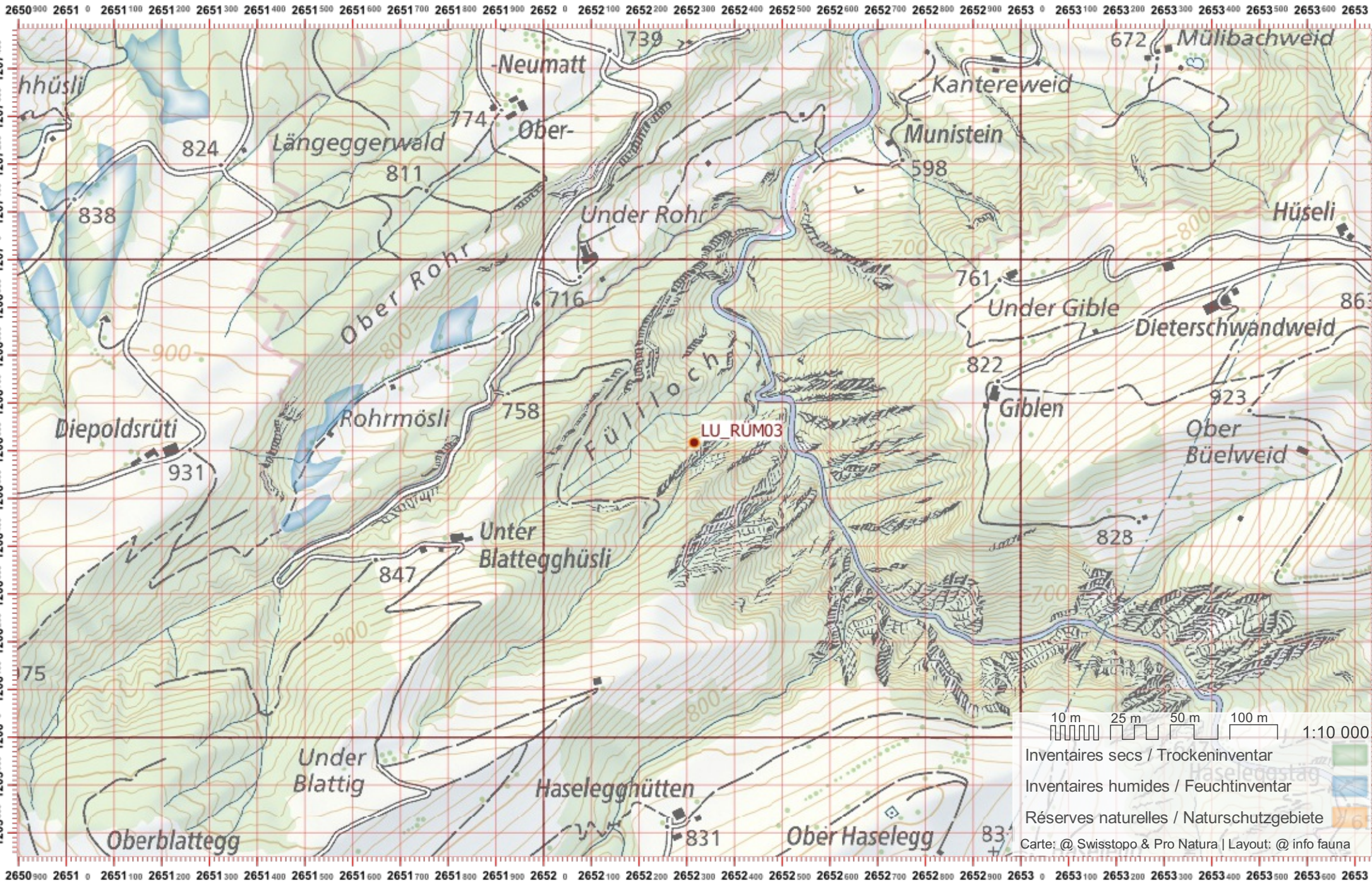
Revier 2 :

/

Revier 3 :

/

1:10 000



Biber-Bestandeserhebung / Suisse / Luzern

Biberfachstelle / info fauna

Koordinaten: 2°654 / 1°205

Karten-Nr 1:25'000:1169 -- Schüpfheim

ID: RÜM04

Gewässername: Rümli

Date :

Name / Vorname :

email :

Revier 1 :

/

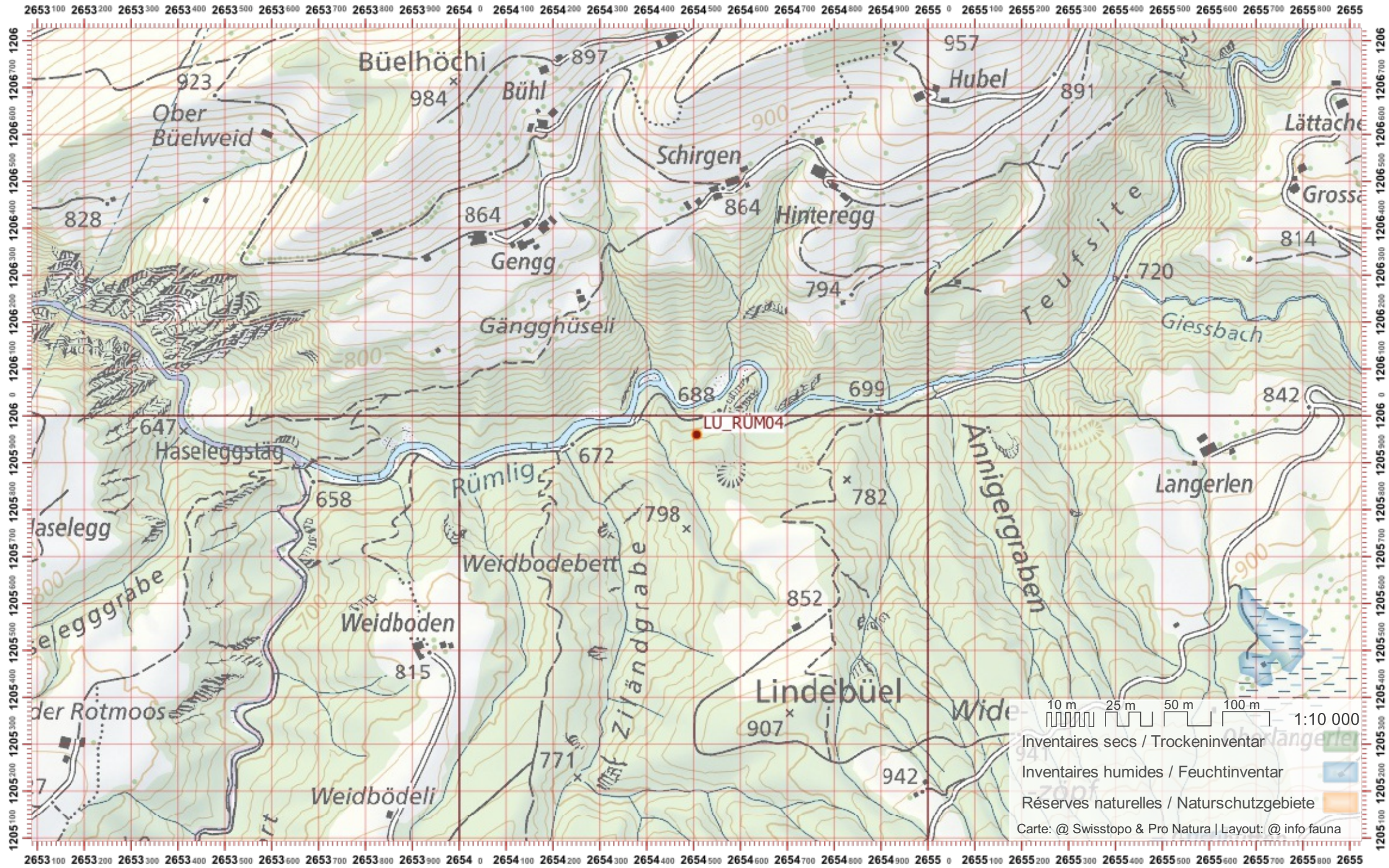
Revier 2 :

/

Revier 3 :

/

1:10 000



Biber-Bestandeserhebung / Suisse / Luzern

Biberfachstelle / info fauna

Koordinaten: 2°6'56" / 1°20'6"

Karten-Nr 1:25'000:1150 -- Luzern

ID: RÜM05

Gewässername: Rümli

Name / Vorname :

email :

Date :

Revier 1 :

/

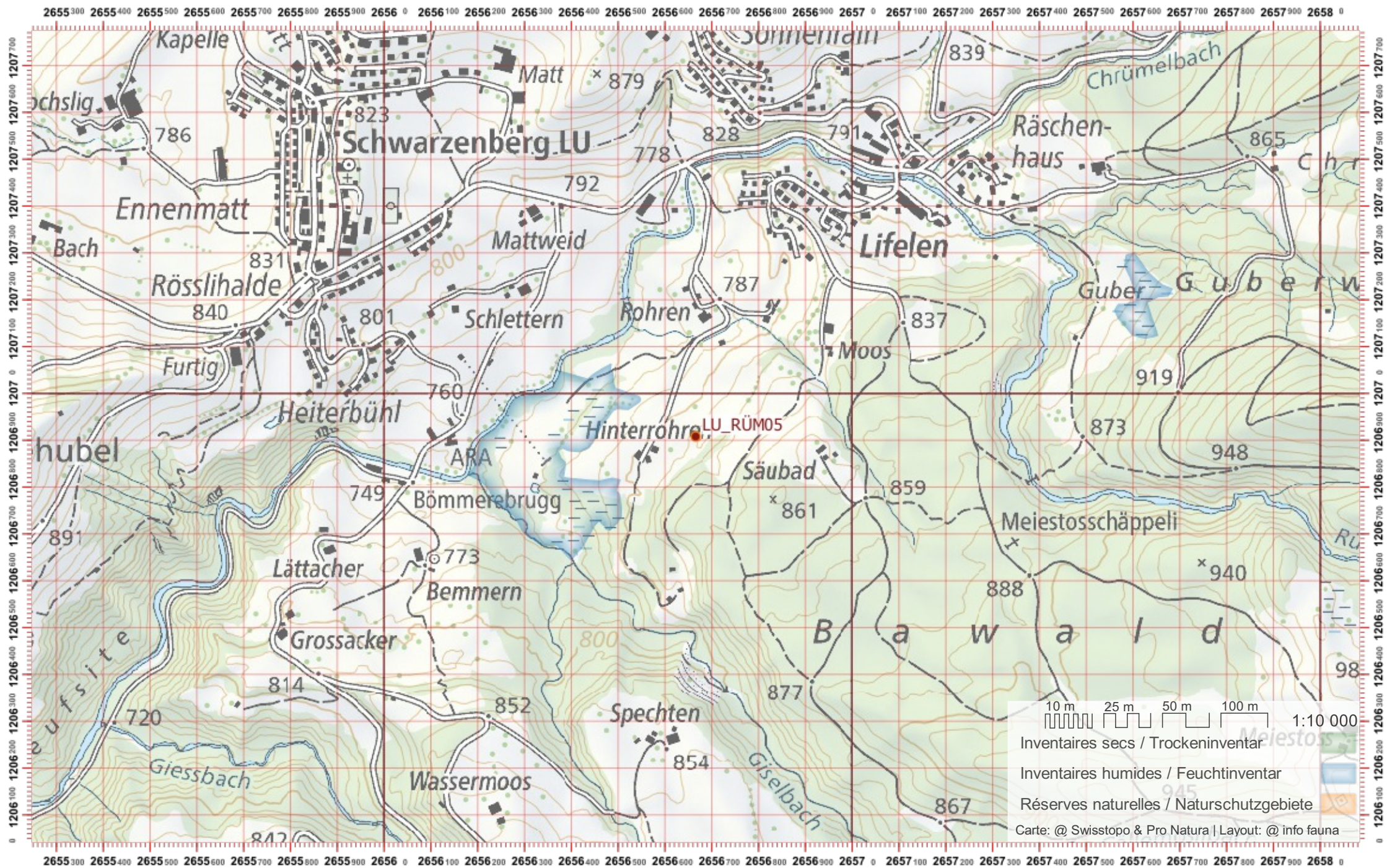
Revier 2 :

/

Revier 3 :

/

1:10 000



Biber-Bestandeserhebung / Suisse / Luzern

Biberfachstelle / info fauna

Koordinaten: 2°658 / 1°206

Karten-Nr 1:25'000:1150 -- Luzern

ID: RÜM06

Gewässername: Rümli

Name / Vorname :

email :

Date :

Revier 1 :

/

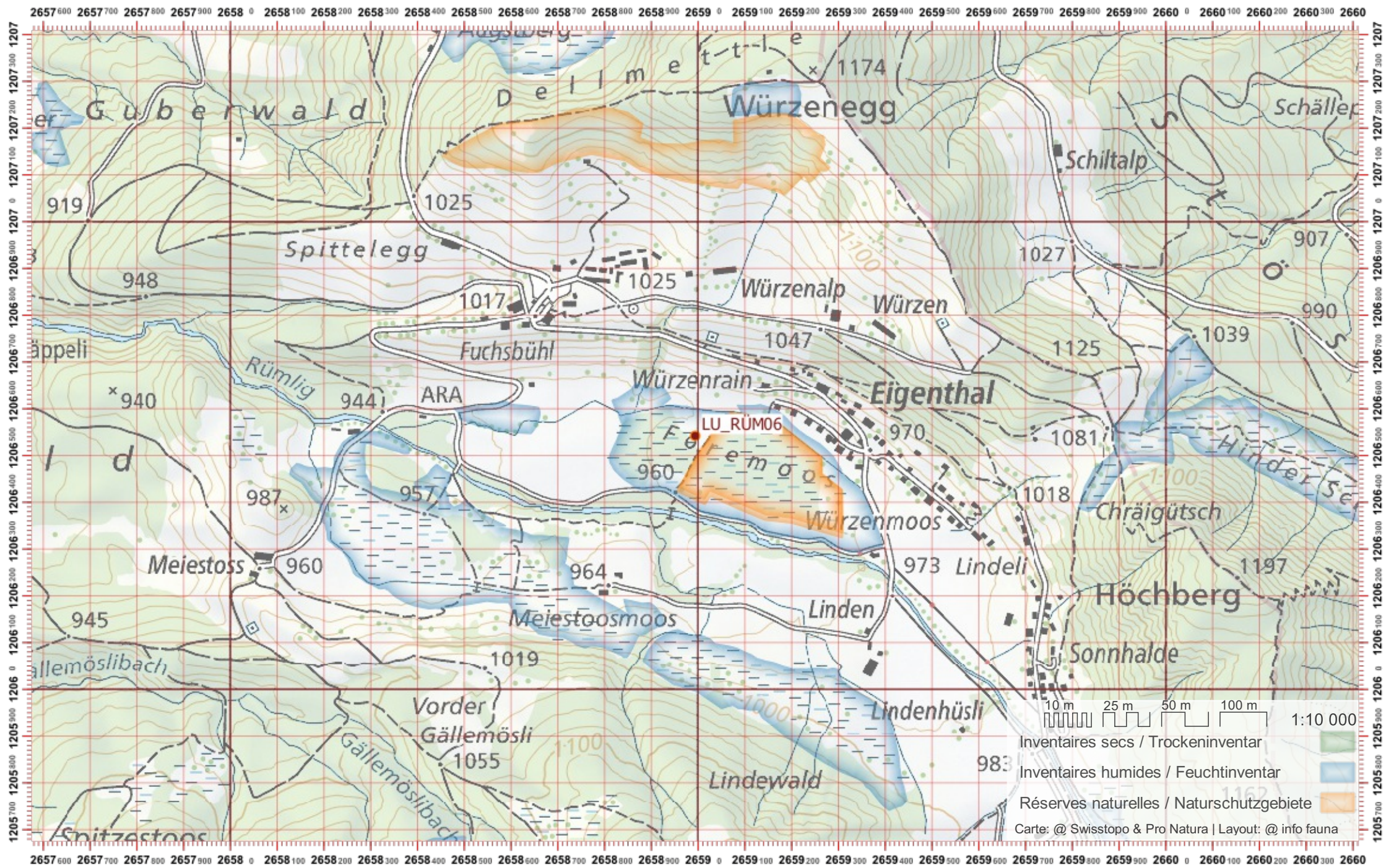
Revier 2 :

/

Revier 3 :

/

1:10 000



Biber-Bestandeserhebung / Suisse / Luzern

Biberfachstelle / info fauna

Koordinaten: 2°660' / 1°205'

Karten-Nr 1:25'000:1170 -- Alpnach

ID: RÜM07

Gewässername: Rümli

Name / Vorname :

email :

Date :

Revier 1 :

/

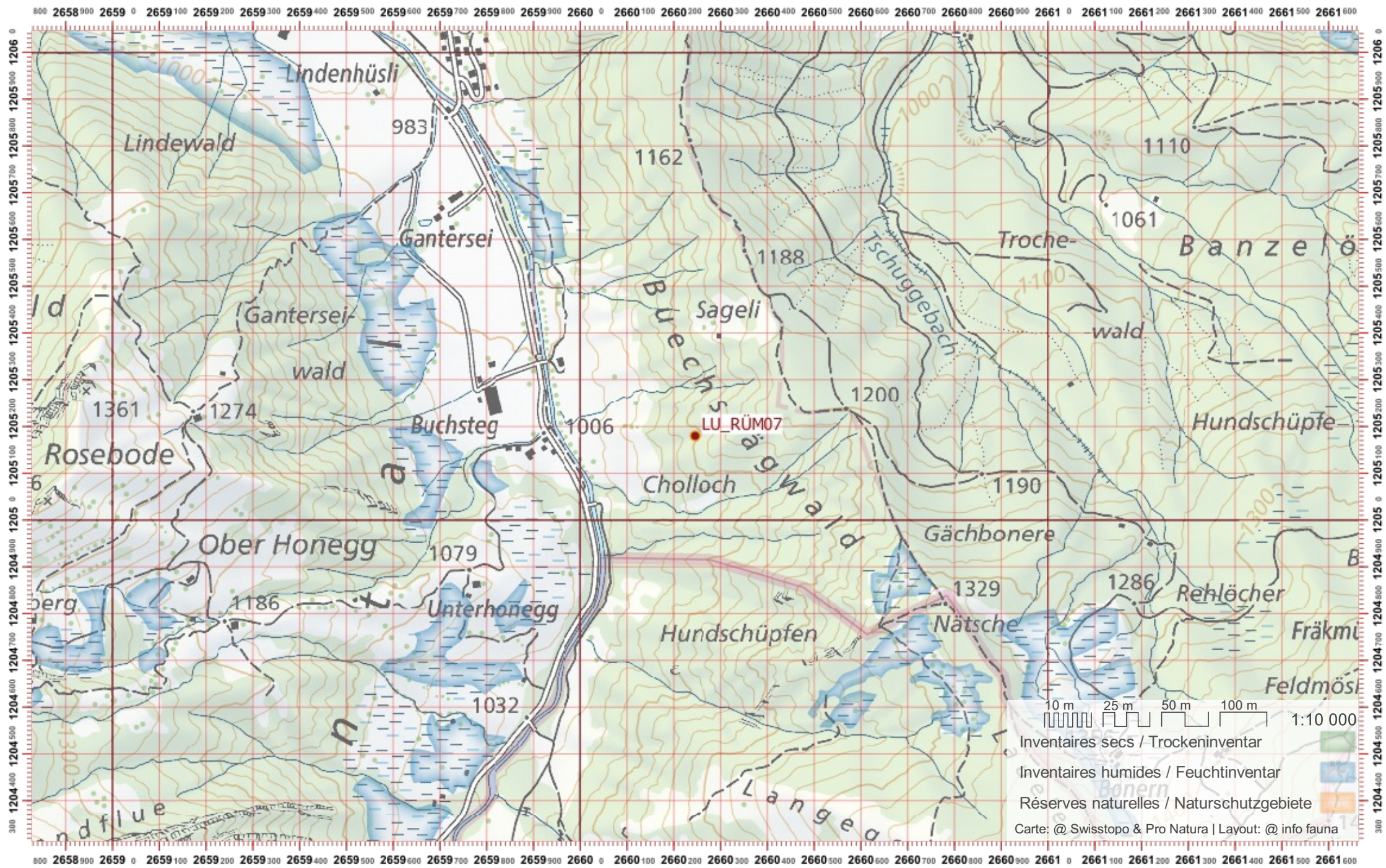
Revier 2 :

/

Revier 3 :

/

1:10 000



Biber-Bestandeserhebung / Suisse / Luzern

Biberfachstelle / info fauna

Koordinaten: 2'659 / 1'203

Karten-Nr 1:25'000:1170 -- Alpnach

ID: RÜM08

Gewässername: Rümli

Name / Vorname :

email :

Date :

Revier 1 :

/

Revier 2 :

/

Revier 3 :

/

1:10 000



Biber-Bestandeserhebung / Suisse / Luzern

Biberfachstelle / info fauna

Koordinaten: 2°6'35" / 1°21'11"

Karten-Nr 1:25'000:1148 -- Sumiswald

ID: SCH01

Gewässername: **Schwarzebach**

Name / Vorname :

email :

Date :

Revier 1 :

/

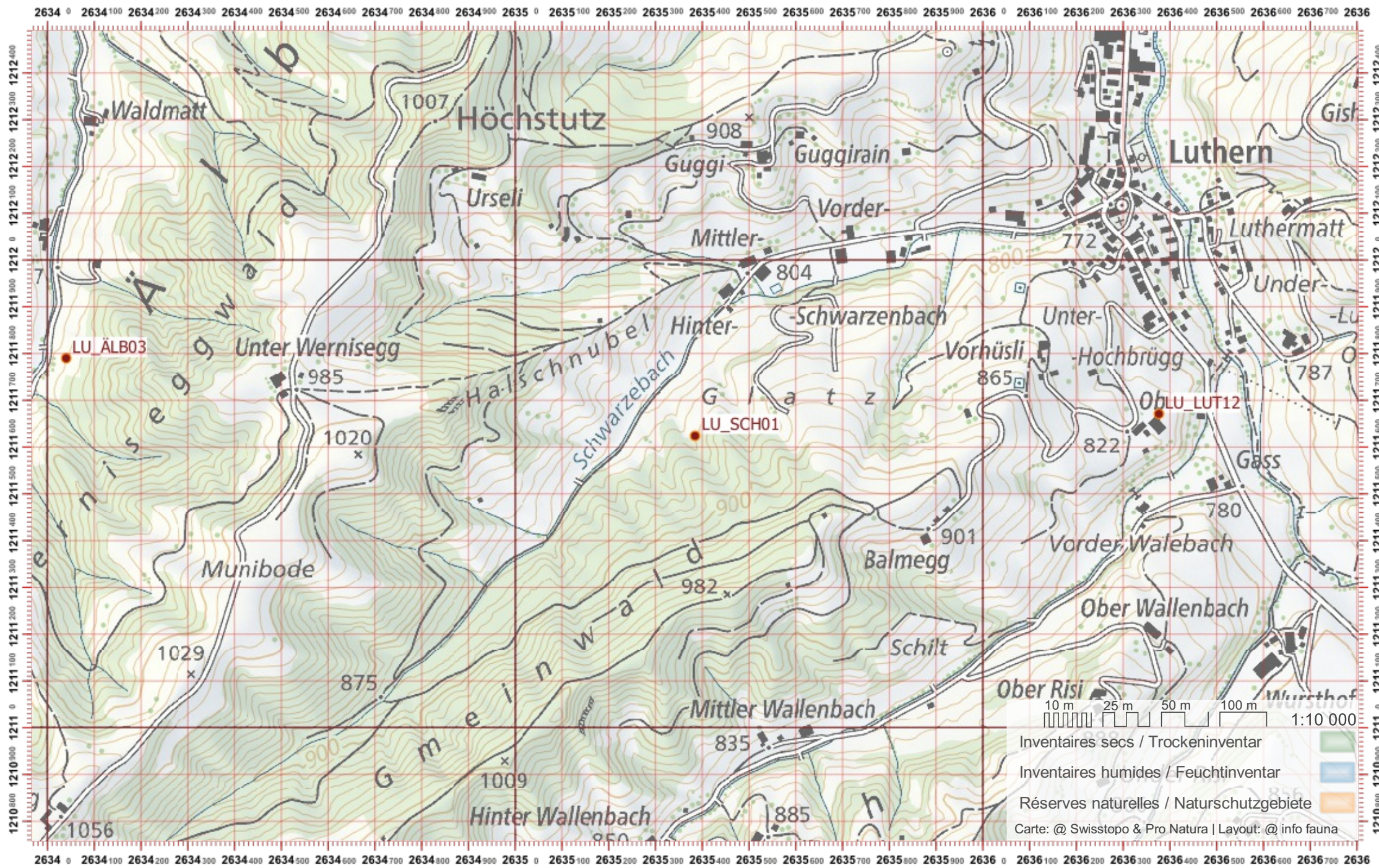
Revier 2 :

/

Revier 3 :

/

1:10 000



Biber-Bestandeserhebung / Suisse / Luzern

Biberfachstelle / info fauna

Koordinaten: 2°658 / 1°217 Karten-Nr 1:25'000:1150 -- Luzern

ID: SEB01

Gewässername: Sellebodenbach

Name / Vorname :

email :

Date :

Revier 1 :

/

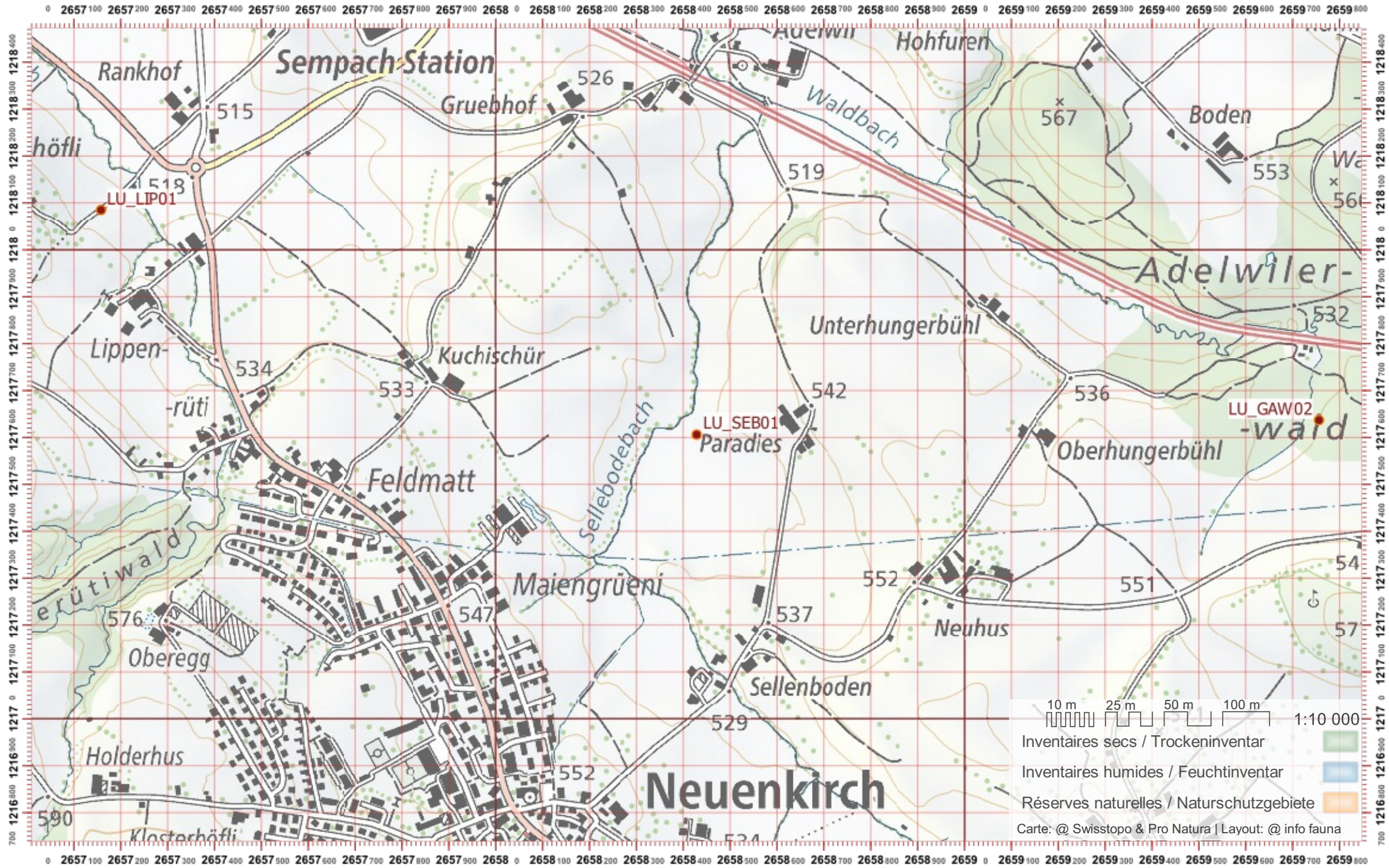
Revier 2 :

/

Revier 3 :

/

1:10 000



Biber-Bestandeserhebung / Suisse / Luzern

Biberfachstelle / info fauna

Koordinaten: 2°658 / 1°216

Karten-Nr 1:25'000:1150 -- Luzern

ID: SEB02

Gewässername: Sellebodenbach

Name / Vorname :

email :

Date :

Revier 1 :

/

Revier 2 :

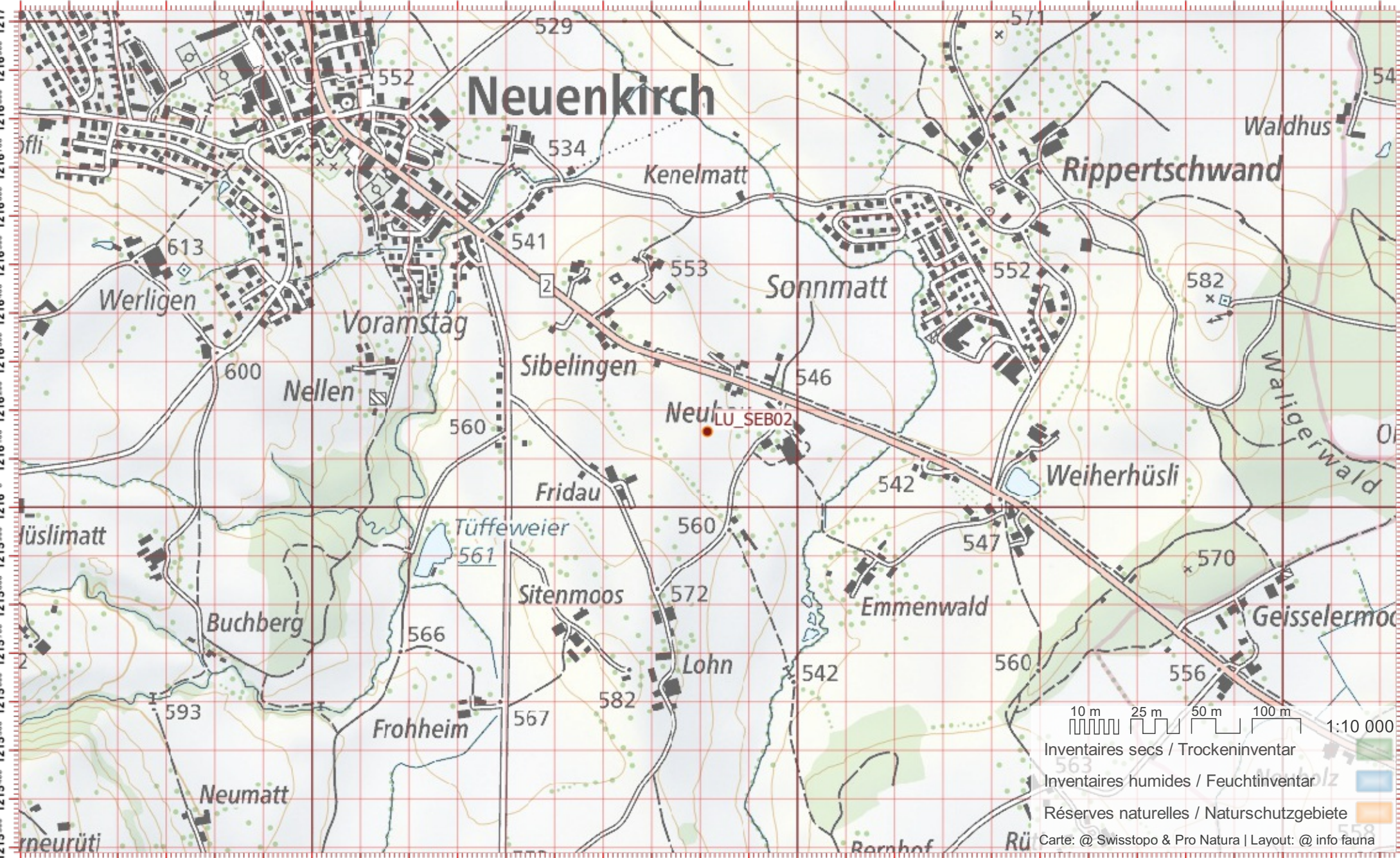
/

Revier 3 :

/

1:10 000

2657 400 2657 500 2657 600 2657 700 2657 800 2657 900 2658 0 2658 100 2658 200 2658 300 2658 400 2658 500 2658 600 2658 700 2658 800 2658 900 2659 0 2659 100 2659 200 2659 300 2659 400 2659 500 2659 600 2659 700 2659 800 2659 900 2660 0 2660 100 2660



10 m 25 m 50 m 100 m 1:10 000

- Inventaires secs / Trockeninventar
- Inventaires humides / Feuchtinventar
- Réserves naturelles / Naturschutzgebiete

Carte: @ Swisstopo & Pro Natura | Layout: @ info fauna

2657 400 2657 500 2657 600 2657 700 2657 800 2657 900 2658 0 2658 100 2658 200 2658 300 2658 400 2658 500 2658 600 2658 700 2658 800 2658 900 2659 0 2659 100 2659 200 2659 300 2659 400 2659 500 2659 600 2659 700 2659 800 2659 900 2660 0 2660 100 2660

Biber-Bestandeserhebung / Suisse / Luzern

Biberfachstelle / info fauna

Koordinaten: 2°658' / 1°214' Karten-Nr 1:25'000:1150 -- Luzern

ID: SEB03

Gewässername: Sellebodenbach

Name / Vorname :

email :

Date :

Revier 1 :

/

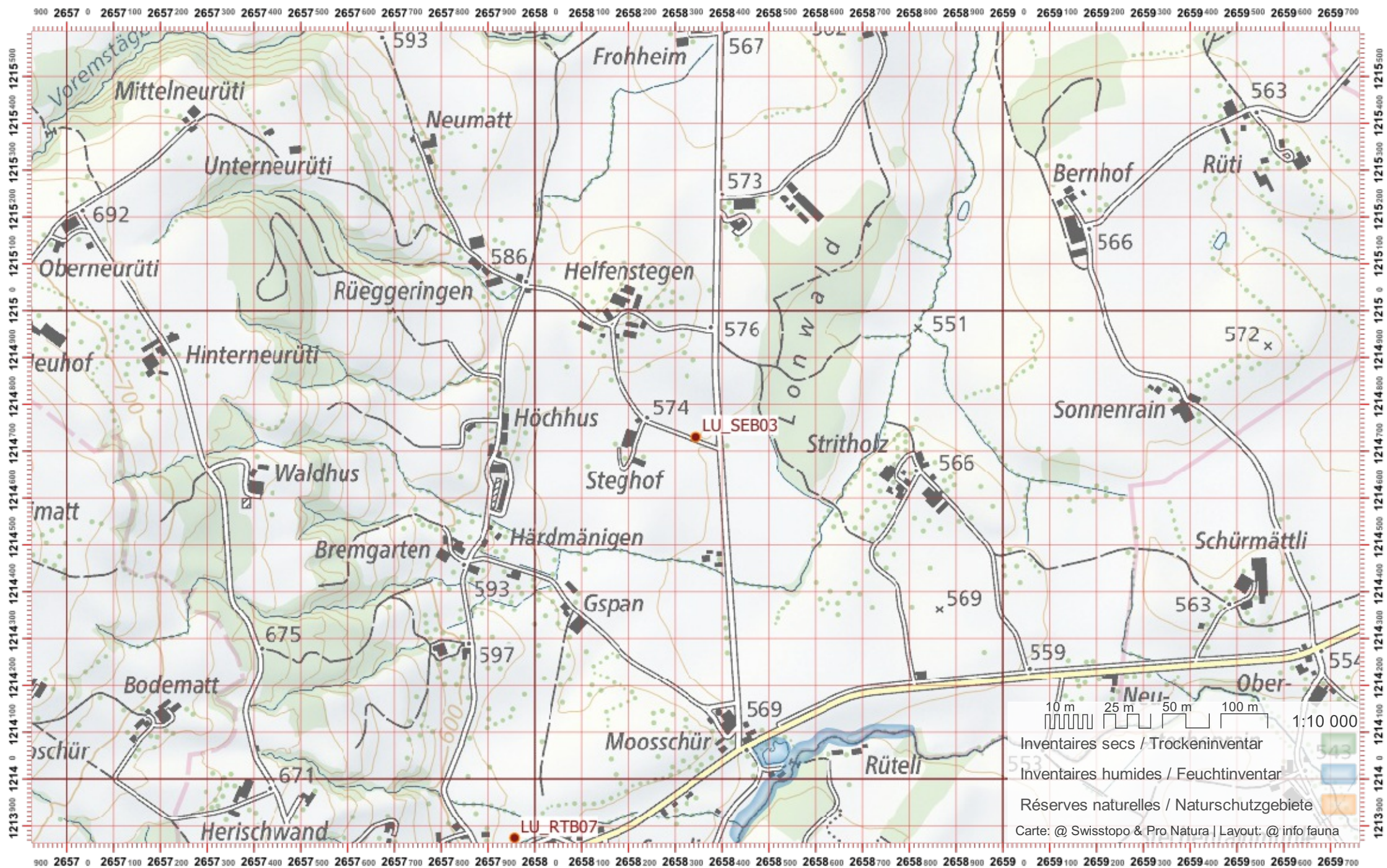
Revier 2 :

/

Revier 3 :

/

1:10 000



Biber-Bestandeserhebung / Suisse / Luzern

Biberfachstelle / info fauna

Koordinaten: 2°651 / 1°223

Karten-Nr 1:25'000:1129 -- Sursee

ID: SES01

Gewässername: Sempachersee

Name / Vorname :

email :

Date :

Revier 1 :

/

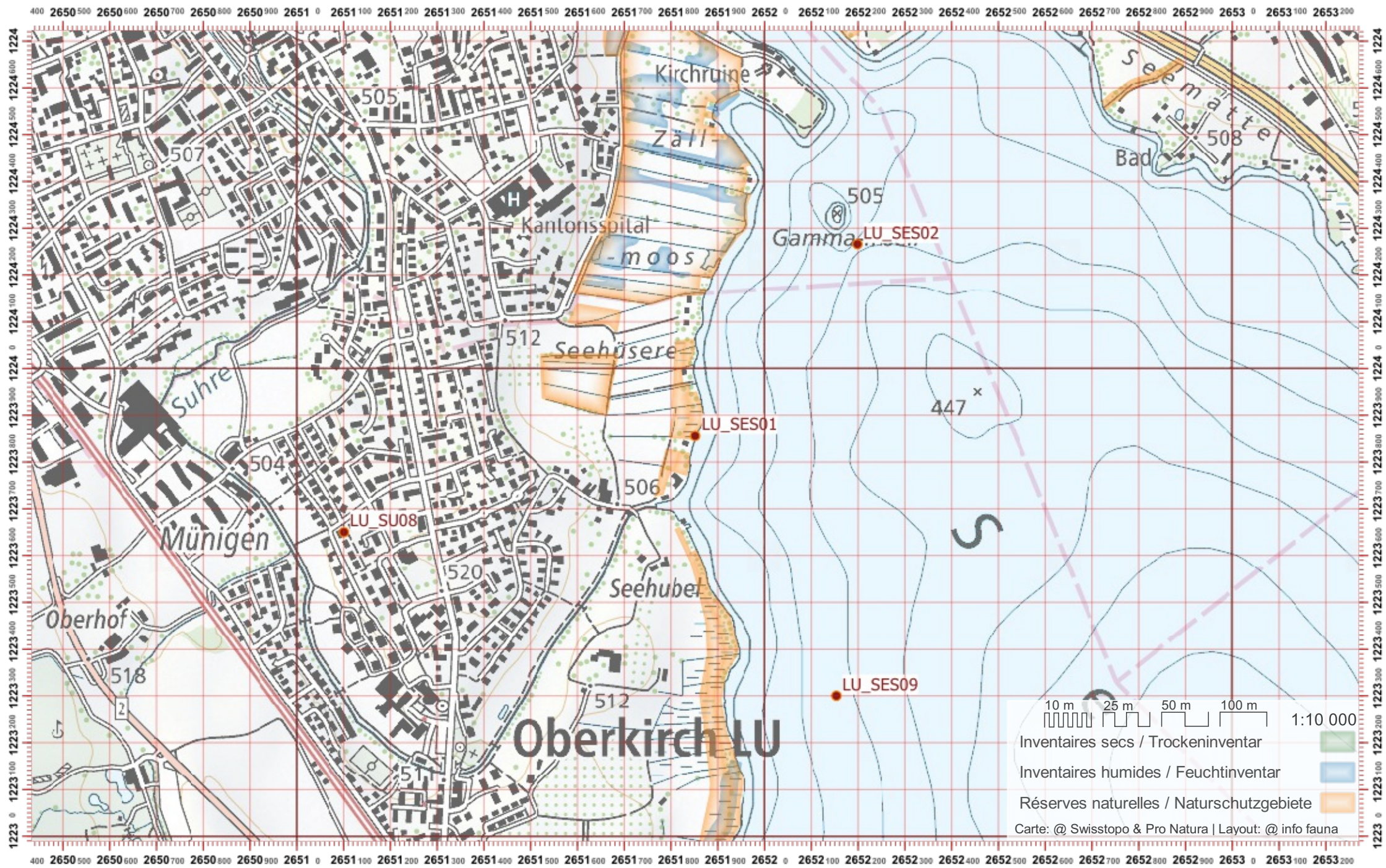
Revier 2 :

/

Revier 3 :

/

1:10 000



Biber-Bestandeserhebung / Suisse / Luzern

Biberfachstelle / info fauna

Koordinaten: 2'652 / 1'224

Karten-Nr 1:25'000:1129 -- Sursee

ID: SES02

Gewässername: Sempachersee

Date :

Name / Vorname :

email :

Revier 1 :

/

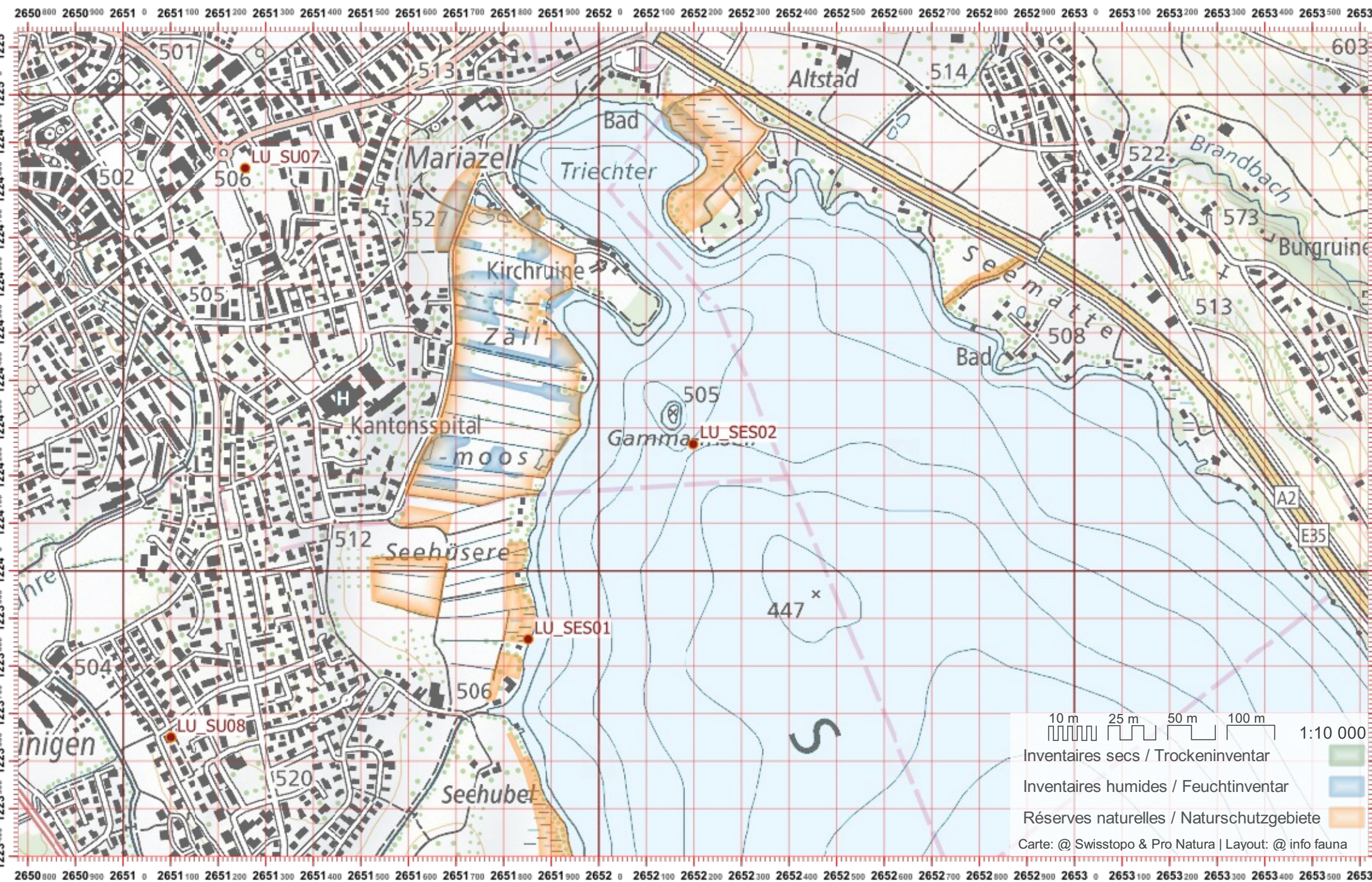
Revier 2 :

/

Revier 3 :

/

1:10 000



Biber-Bestandeserhebung / Suisse / Luzern

Biberfachstelle / info fauna

Koordinaten: 2'654 / 1'223

Karten-Nr 1:25'000:1129 -- Sursee

ID: SES03

Gewässername: Sempachersee

Date :

Name / Vorname :

email :

Revier 1 :

/

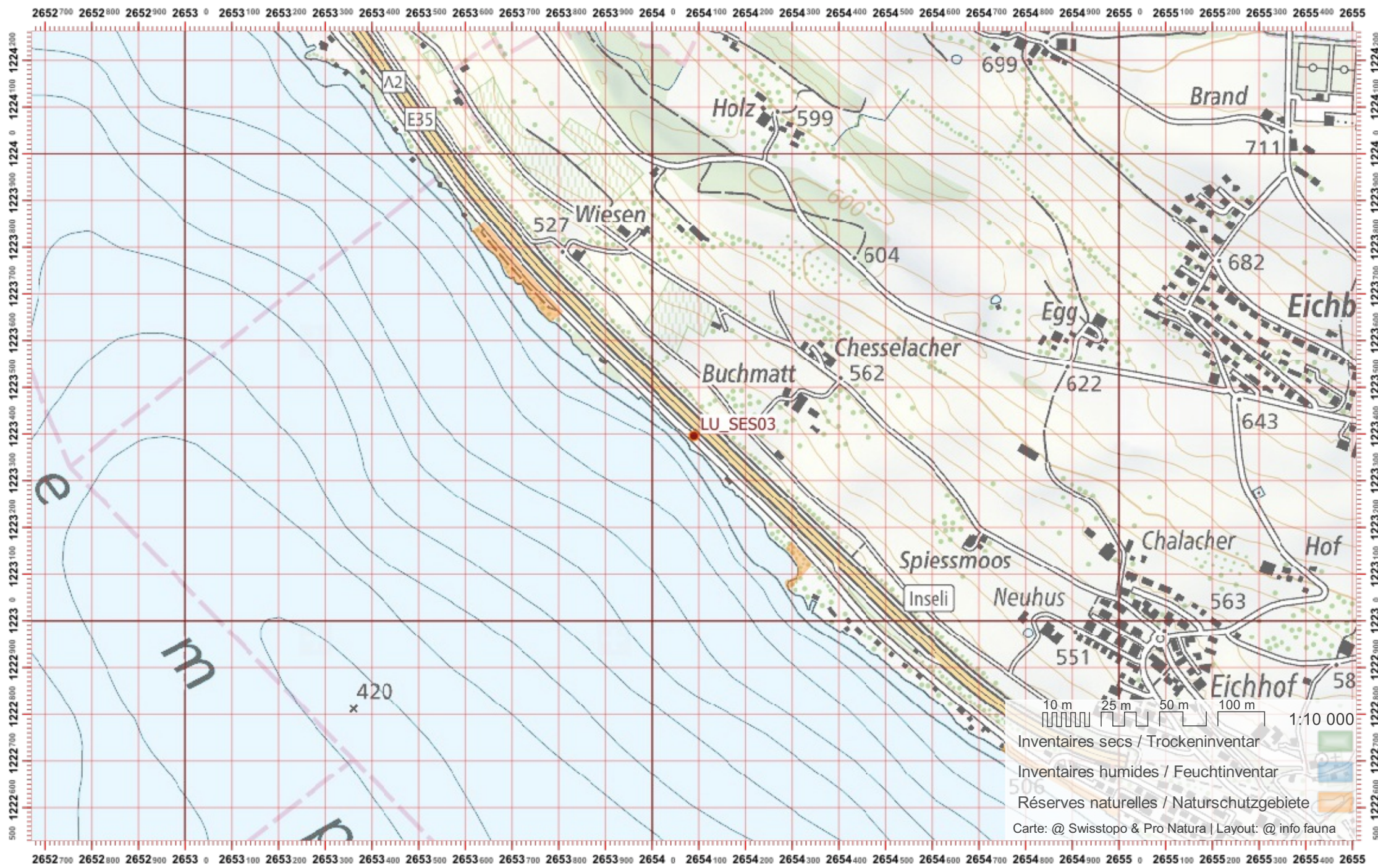
Revier 2 :

/

Revier 3 :

/

1:10 000



Biber-Bestandeserhebung / Suisse / Luzern

Biberfachstelle / info fauna

Koordinaten: 2°6'55" / 1°22'1"

Karten-Nr 1:25'000:1130 -- Hochdorf

ID: SES04

Gewässername: Sempachersee

Date :

Name / Vorname :

email :

Revier 1 :

/

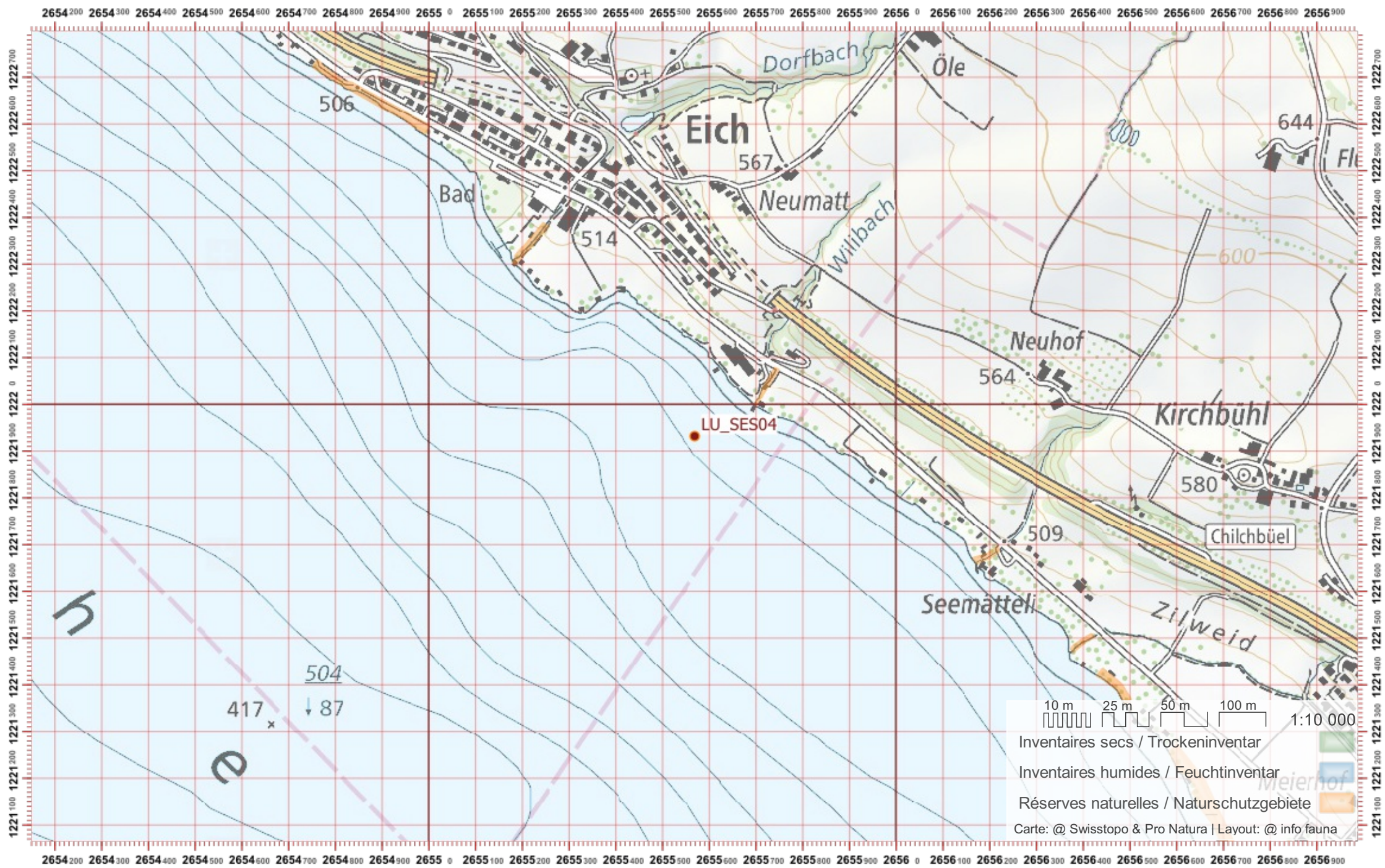
Revier 2 :

/

Revier 3 :

/

1:10 000



Biber-Bestandeserhebung / Suisse / Luzern

Biberfachstelle / info fauna

Koordinaten: 2°6'57" / 1°22'00"

Karten-Nr 1:25'000:1130 -- Hochdorf

ID: SES05

Gewässername: Sempachersee

Date :

Name / Vorname :

email :

Revier 1 :

/

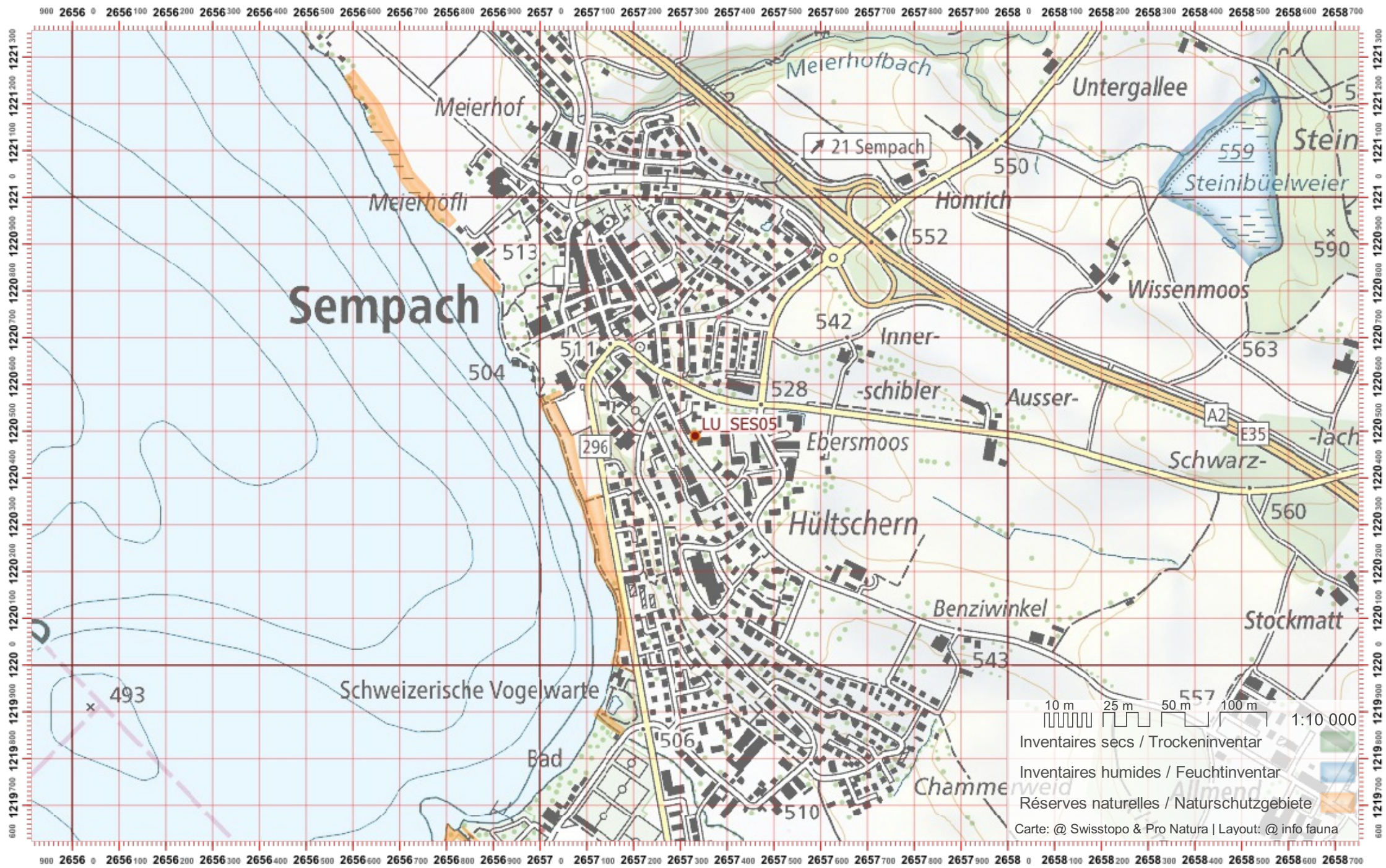
Revier 2 :

/

Revier 3 :

/

1:10 000



Biber-Bestandeserhebung / Suisse / Luzern

Biberfachstelle / info fauna

Koordinaten: 2°6'55 / 1°21'9

Karten-Nr 1:25'000:1130 -- Hochdorf

ID: SES06

Gewässername: Sempachersee

Date :

Name / Vorname :

email :

Revier 1 :

/

Revier 2 :

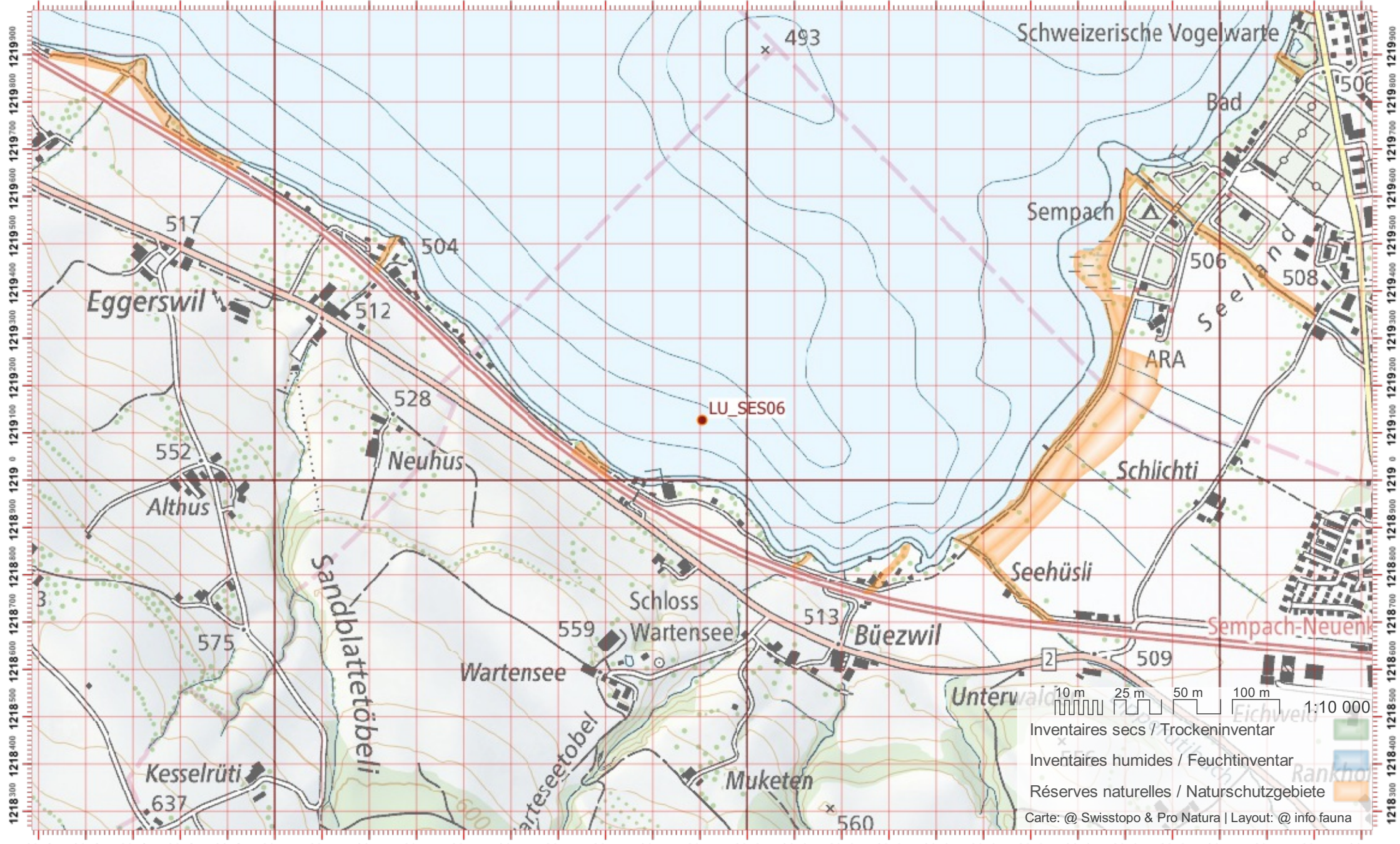
/

Revier 3 :

/

1:10 000

2654 500 2654 600 2654 700 2654 800 2654 900 2655 0 2655 100 2655 200 2655 300 2655 400 2655 500 2655 600 2655 700 2655 800 2655 900 2656 0 2656 100 2656 200 2656 300 2656 400 2656 500 2656 600 2656 700 2656 800 2656 900 2657 0 2657 100 2657 200 2657



Biber-Bestandeserhebung / Suisse / Luzern

Biberfachstelle / info fauna

Koordinaten: 2°6'54" / 1°22'00" Karten-Nr 1:25'000:1129 -- Sursee

ID: SES07

Gewässername: Sempachersee

Name / Vorname :

email :

Date :

Revier 1 :

/

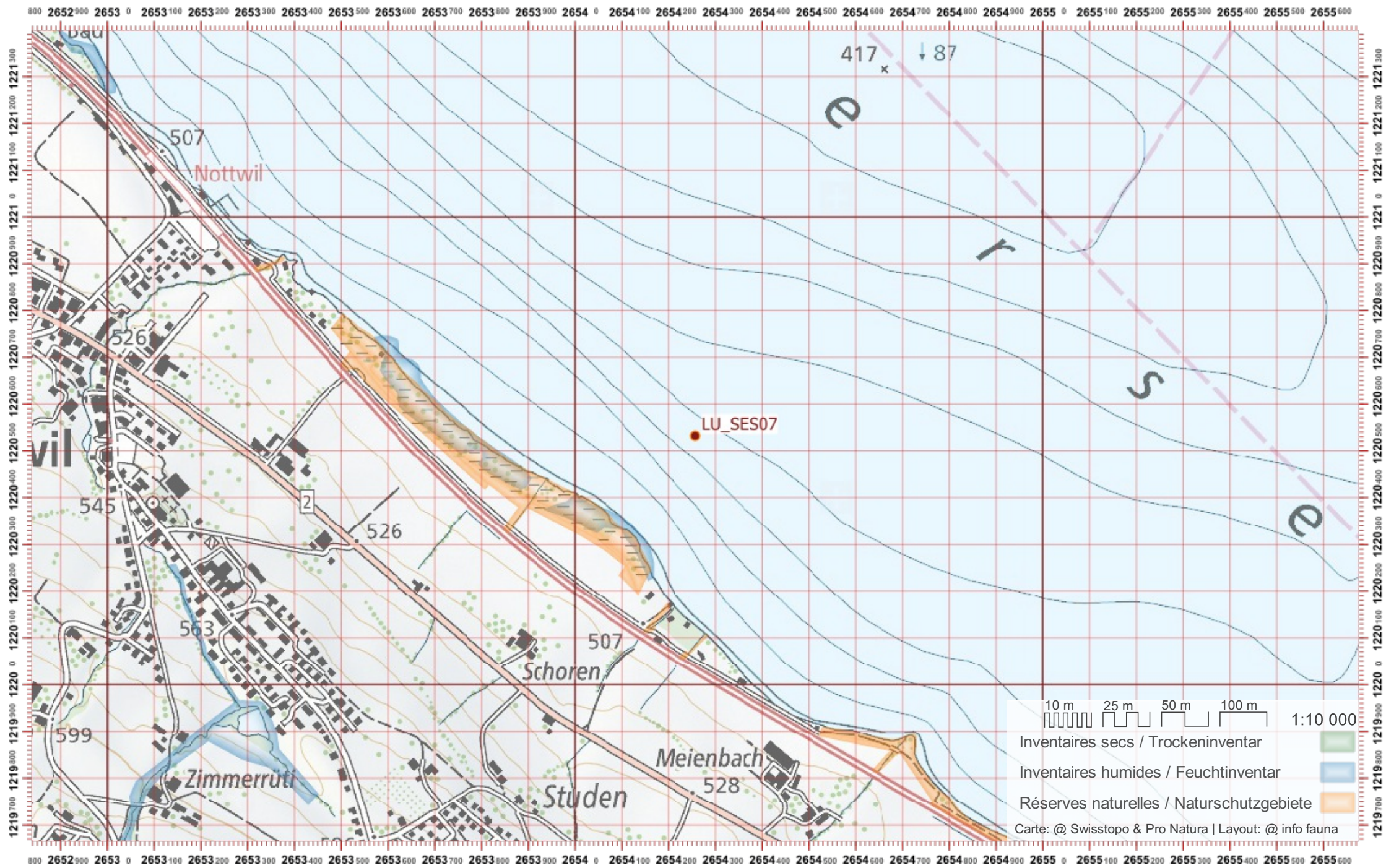
Revier 2 :

/

Revier 3 :

/

1:10 000



Biber-Bestandeserhebung / Suisse / Luzern

Biberfachstelle / info fauna

Koordinaten: 2°52' / 1°22' Karten-Nr 1:25'000:1129 -- Sursee

ID: SES08

Gewässername: Sempachersee

Date :

Name / Vorname :

email :

1:10 000

Revier 1 :

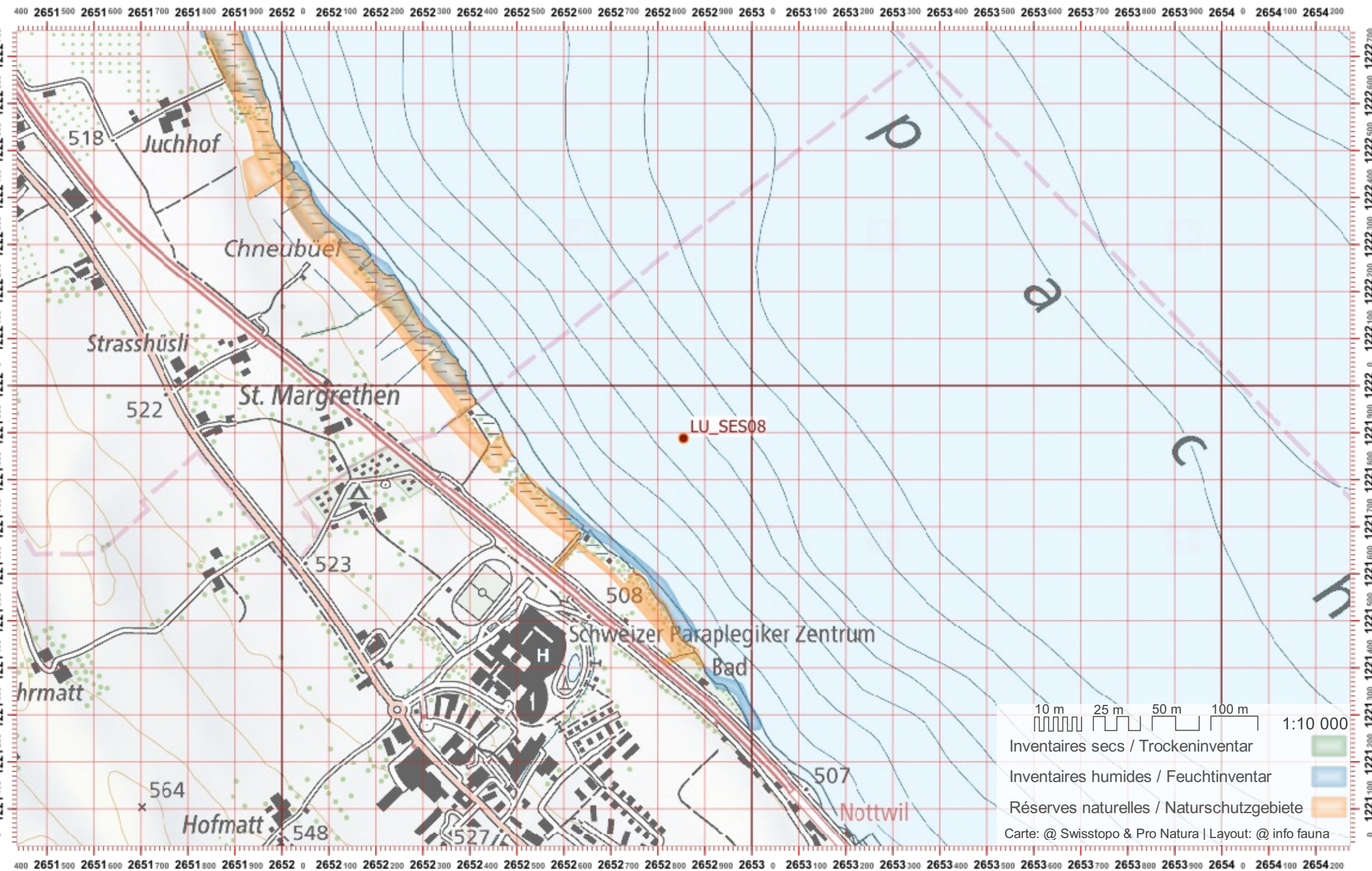
/

Revier 2 :

/

Revier 3 :

/



Biber-Bestandeserhebung / Suisse / Luzern

Biberfachstelle / info fauna

Koordinaten: 2°652 / 1°223

Karten-Nr 1:25'000:1129 -- Sursee

ID: SES09

Gewässername: Sempachersee

Name / Vorname :

email :

Date :

Revier 1 :

/

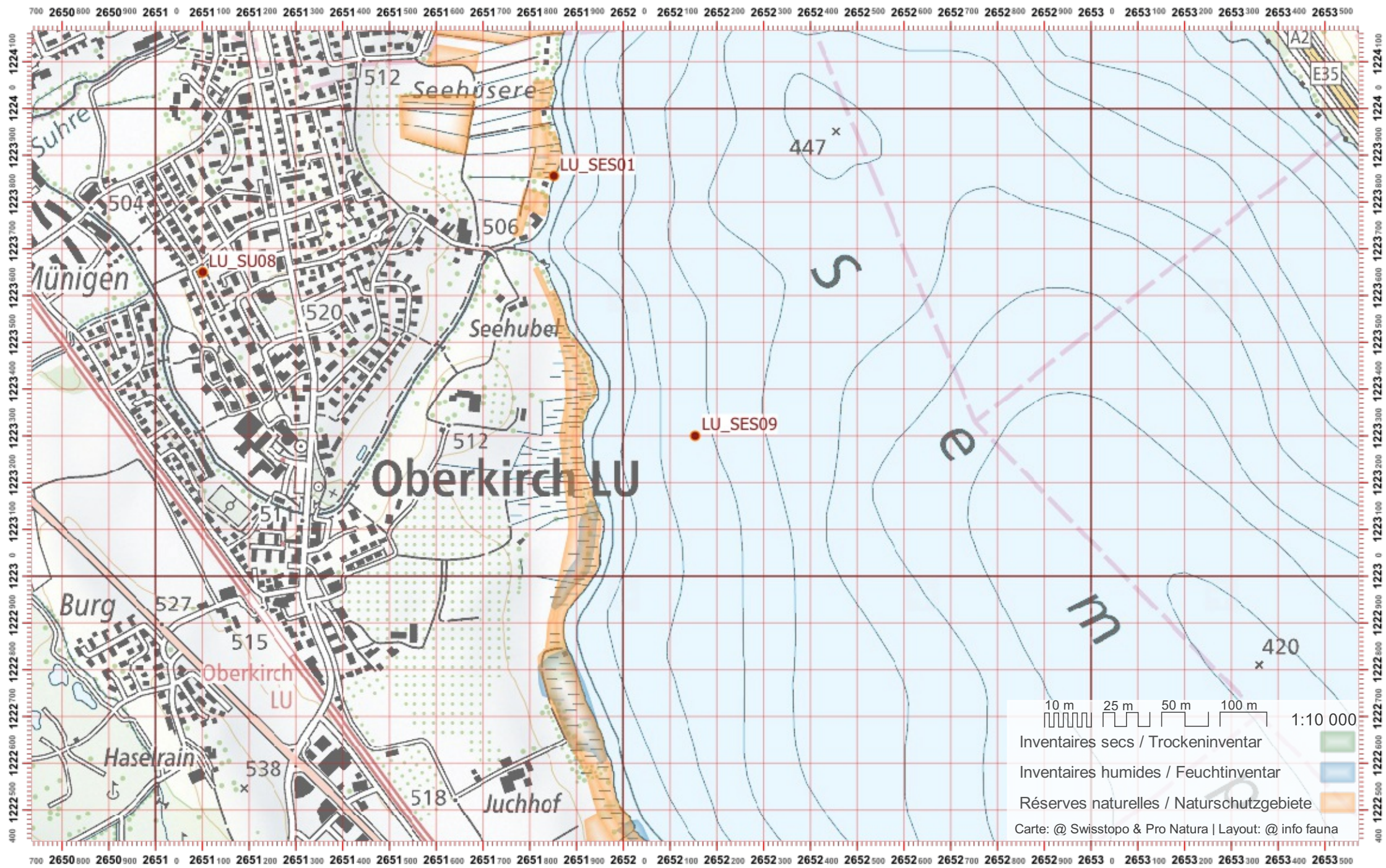
Revier 2 :

/

Revier 3 :

/

1:10 000



Biber-Bestandeserhebung / Suisse / Luzern

Biberfachstelle / info fauna

Koordinaten: 2°643 / 1°217

Karten-Nr 1:25'000:1149 -- Wolhusen

ID: SEW01

Gewässername: Seewag

Date :

Name / Vorname :

email :

Revier 1 :

/

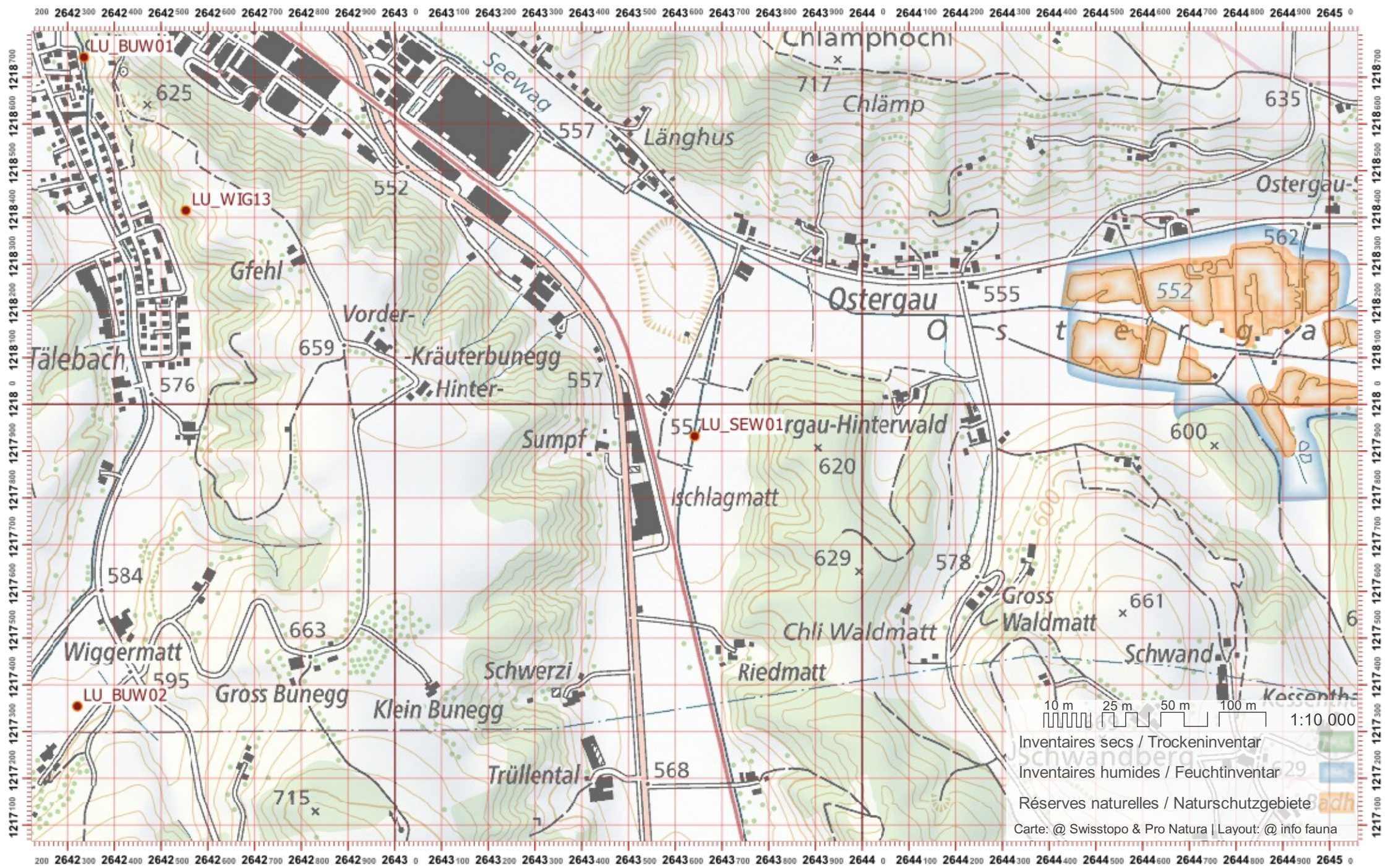
Revier 2 :

/

Revier 3 :

/

1:10 000



Biber-Bestandeserhebung / Suisse / Luzern

Biberfachstelle / info fauna

Koordinaten: 2'644 / 1'216

Karten-Nr 1:25'000:1149 -- Wolhusen

ID: SEW02

Gewässername: Seewag

Name / Vorname :

email :

Date :

Revier 1 :

/

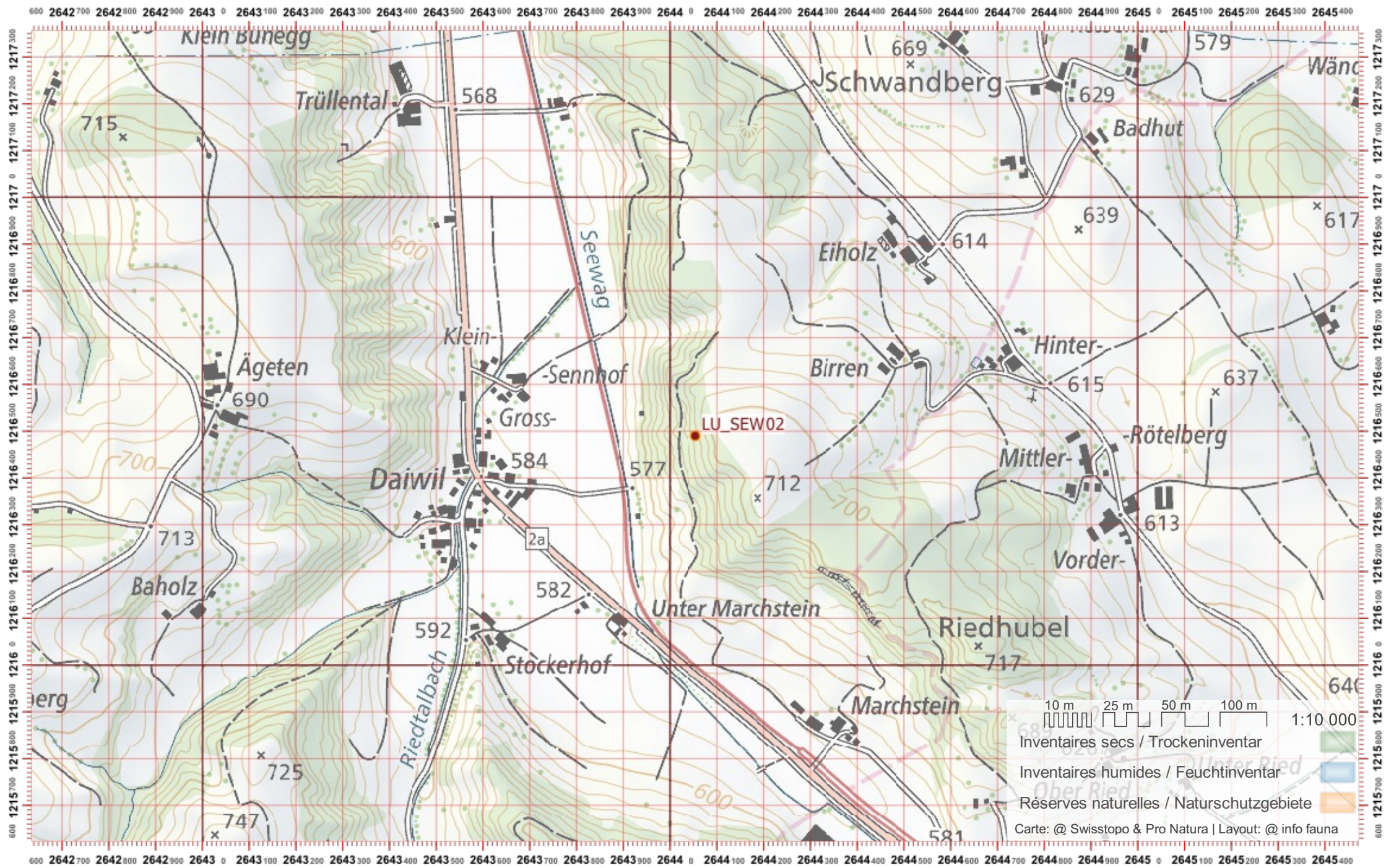
Revier 2 :

/

Revier 3 :

/

1:10 000



Biber-Bestandeserhebung / Suisse / Luzern

Biberfachstelle / info fauna

Koordinaten: 2°6'45" / 1°21'5"

Karten-Nr 1:25'000:1149 -- Wolhusen

ID: SEW03

Gewässername: Seewag

Name / Vorname :

email :

Date :

Revier 1 :

/

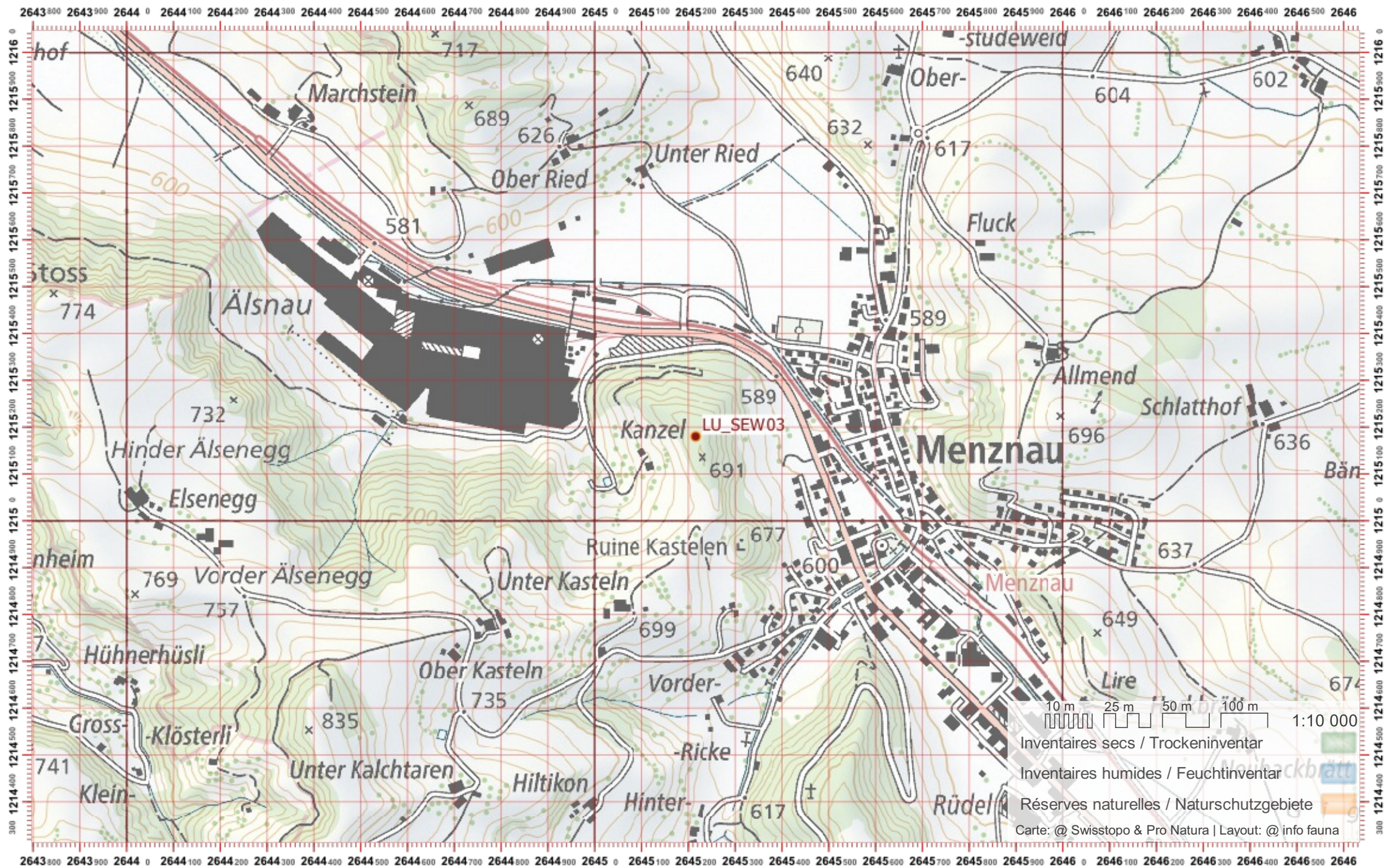
Revier 2 :

/

Revier 3 :

/

1:10 000



Biber-Bestandeserhebung / Suisse / Luzern

Biberfachstelle / info fauna

Koordinaten: 2°647 / 1°213

Karten-Nr 1:25'000:1149 -- Wolhusen

ID: SEW04

Gewässername: Seewag

Name / Vorname :

email :

Date :

Revier 1 :

/

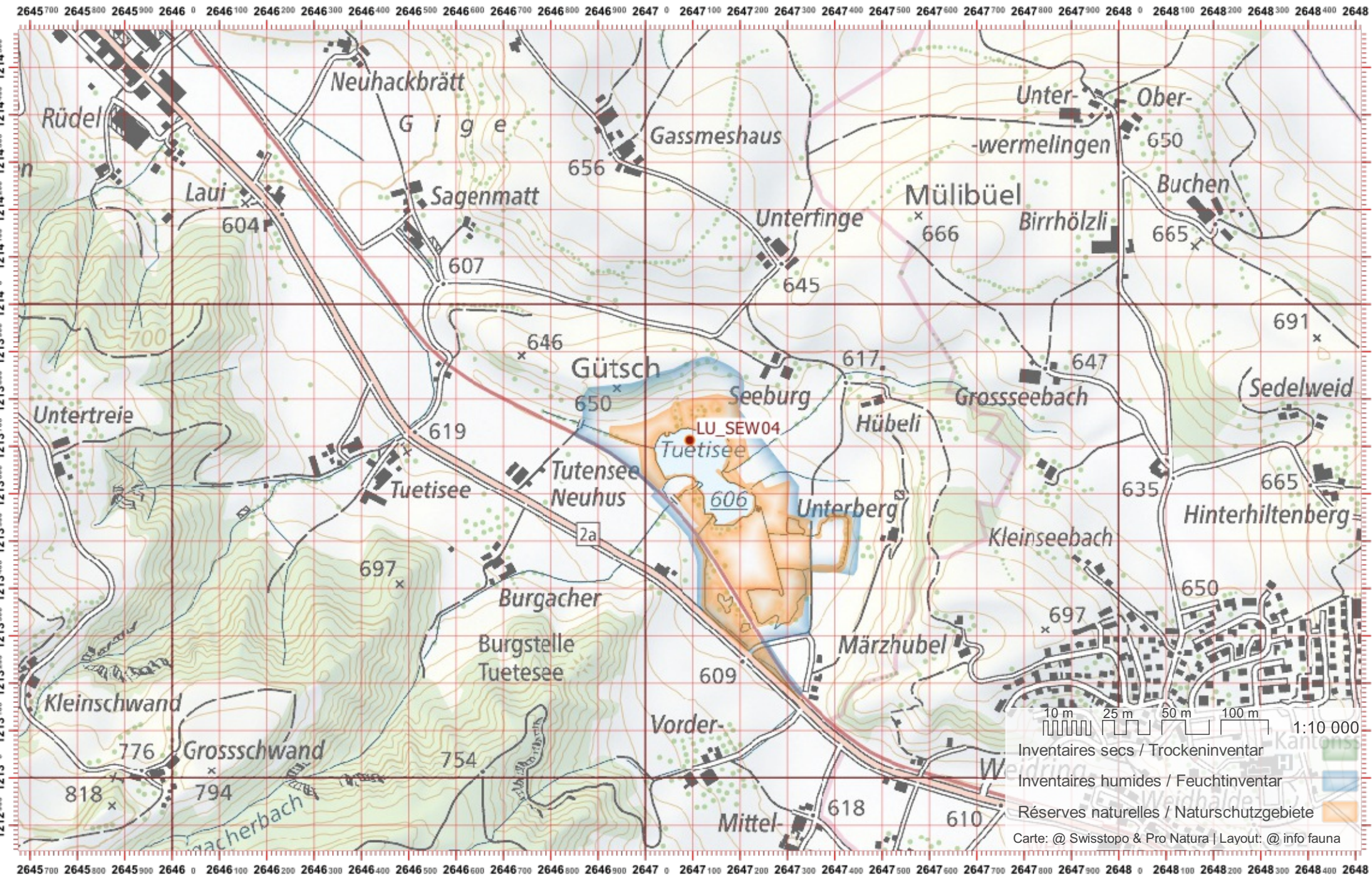
Revier 2 :

/

Revier 3 :

/

1:10 000



Biber-Bestandeserhebung / Suisse / Luzern

Biberfachstelle / info fauna

Koordinaten: 2'652 / 1'232

Karten-Nr 1:25'000:1109 -- Schöffland

ID: SGB01

Gewässername: Sagenbach

Date :

Name / Vorname :

email :

Revier 1 :

/

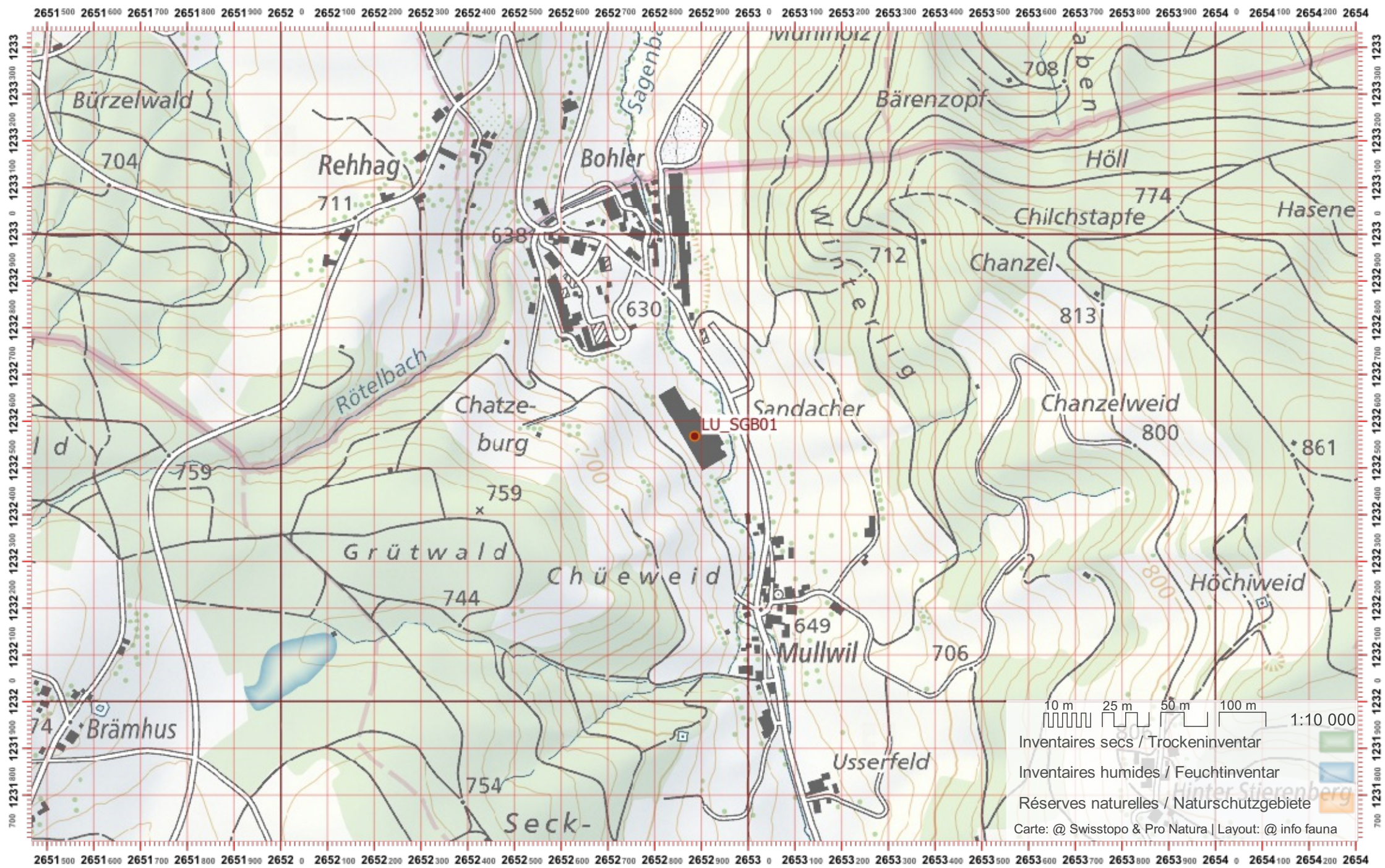
Revier 2 :

/

Revier 3 :

/

1:10 000



Biber-Bestandeserhebung / Suisse / Luzern

Biberfachstelle / info fauna

Koordinaten: 2'653 / 1'231

Karten-Nr 1:25'000:1109 -- Schöffland

ID: SGB02

Gewässername: Sagenbach

Name / Vorname :

email :

Date :

Revier 1 :

/

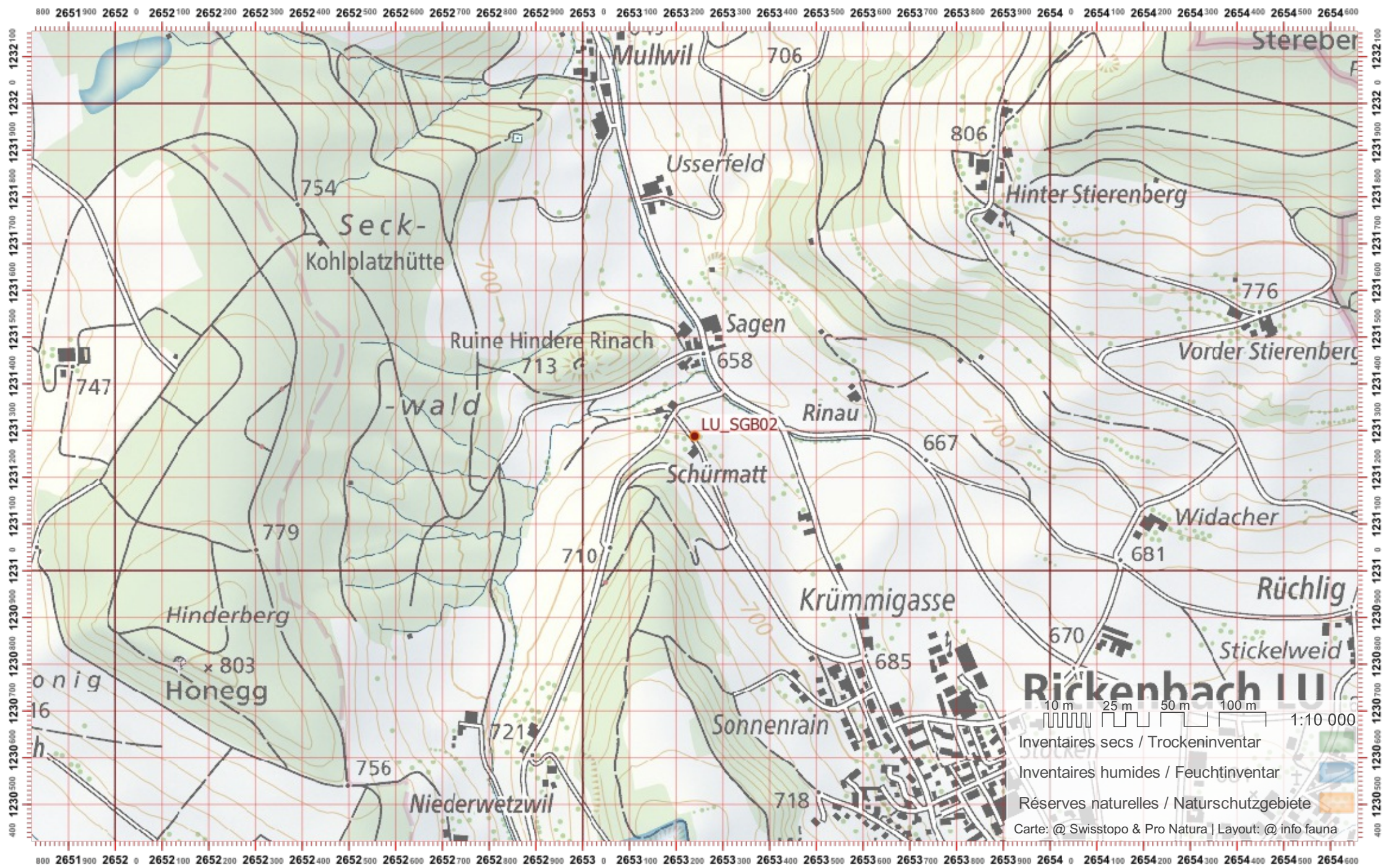
Revier 2 :

/

Revier 3 :

/

1:10 000



Biber-Bestandeserhebung / Suisse / Luzern

Biberfachstelle / info fauna

Koordinaten: 2°6'35" / 1°19'1" Karten-Nr 1:25'000:1188 -- Eggiwil

ID: SOB01

Gewässername: Schonbach

Name / Vorname :

email :

Date :

Revier 1 :

/

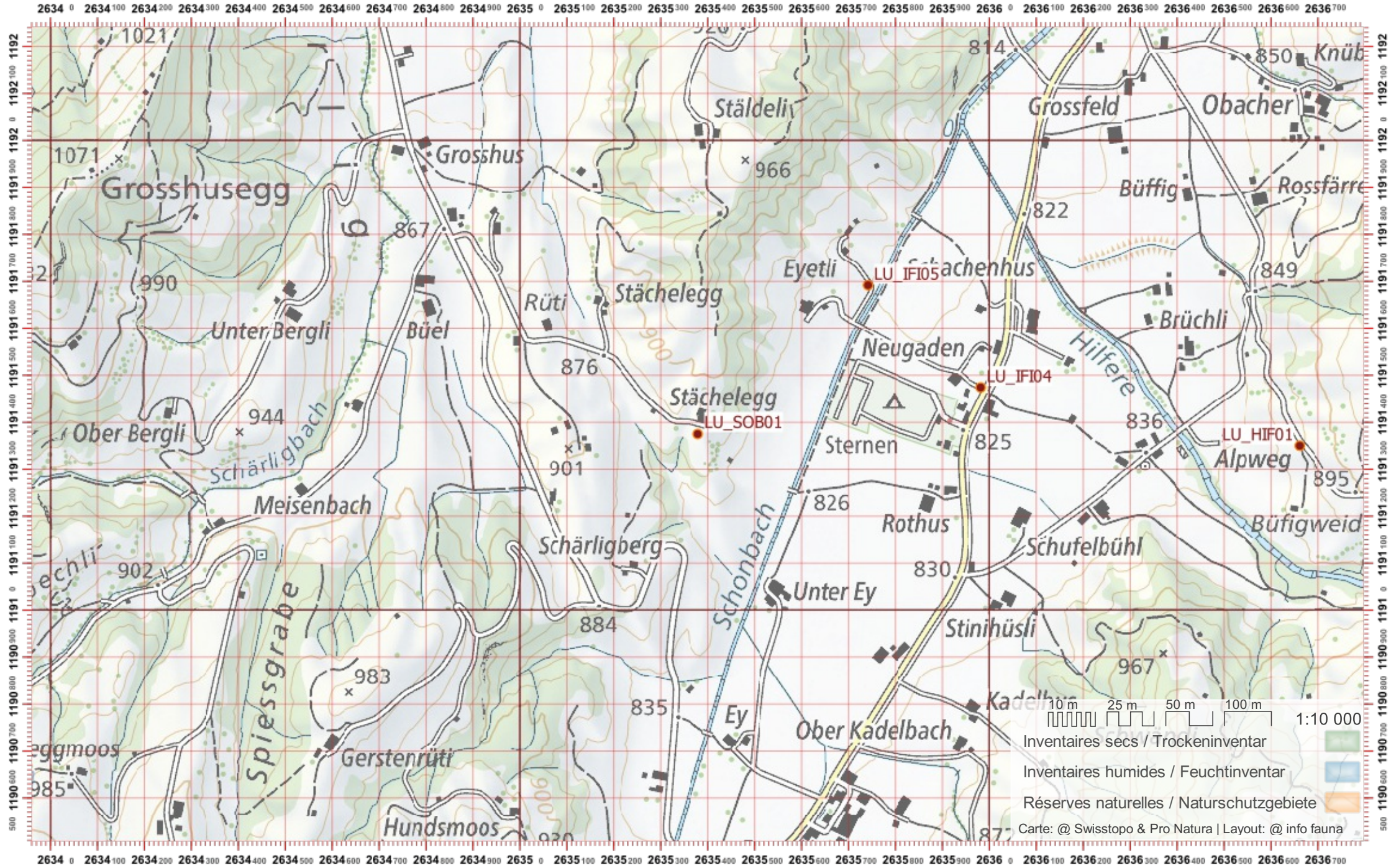
Revier 2 :

/

Revier 3 :

/

1:10 000



10 m 25 m 50 m 100 m 1:10 000
Inventaires secs / Trockeninventar
Inventaires humides / Feuchtinventar
Réserves naturelles / Naturschutzgebiete
Carte: @ Swisstopo & Pro Natura | Layout: @ info fauna

Biber-Bestandeserhebung / Suisse / Luzern

Biberfachstelle / info fauna

Koordinaten: 2°6'35" / 1°18'9"

Karten-Nr 1:25'000:1188 -- Eggiwil

ID: SOB02

Gewässername: Schonbach

Date :

Name / Vorname :

email :

Revier 1 :

/

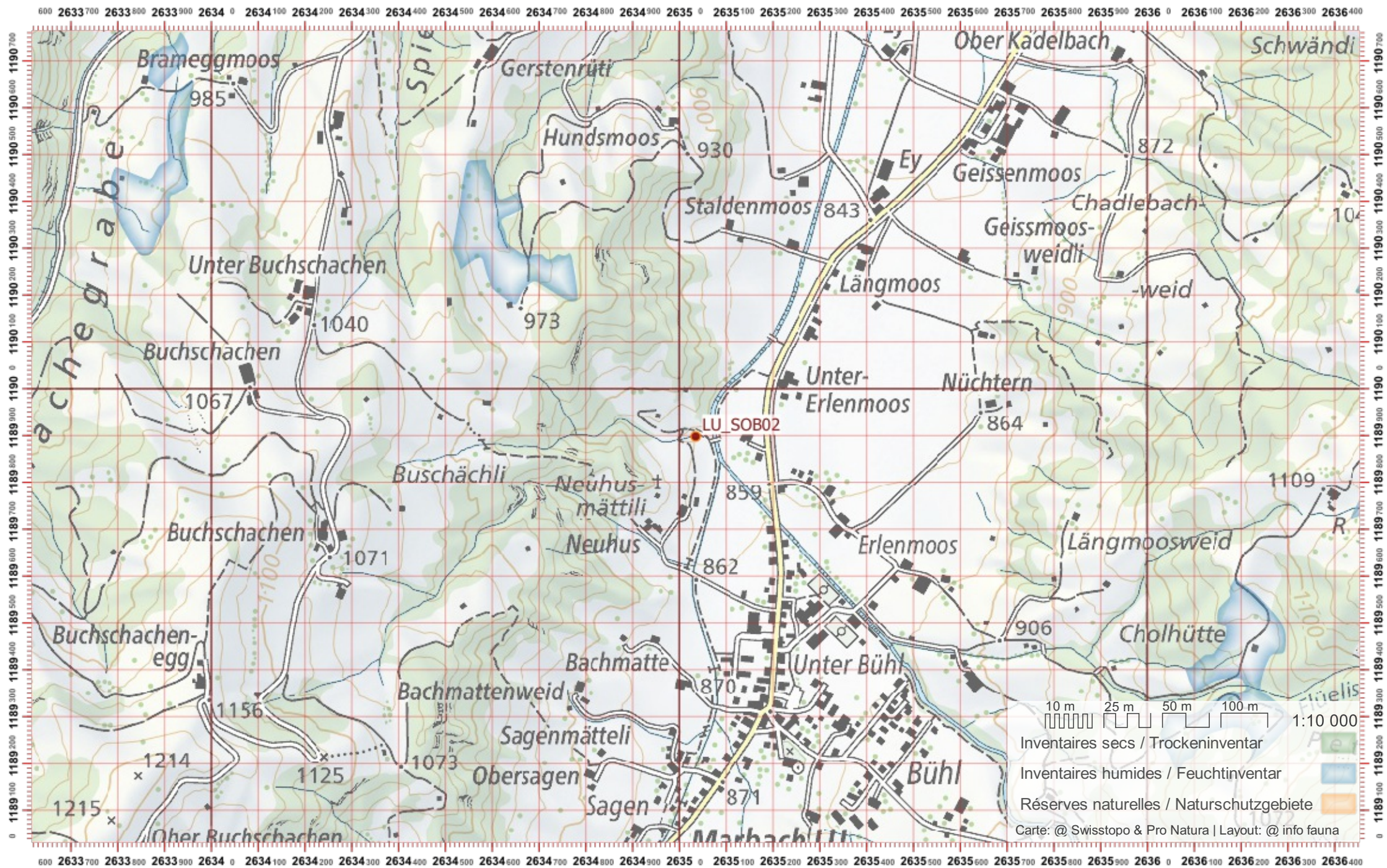
Revier 2 :

/

Revier 3 :

/

1:10 000



Biber-Bestandeserhebung / Suisse / Luzern

Biberfachstelle / info fauna

Koordinaten: 2°6'36" / 1°18'18"

Karten-Nr 1:25'000:1188 -- Eggiwil

ID: SOB03

Gewässername: Schonbach

Name / Vorname :

email :

Date :

Revier 1 :

/

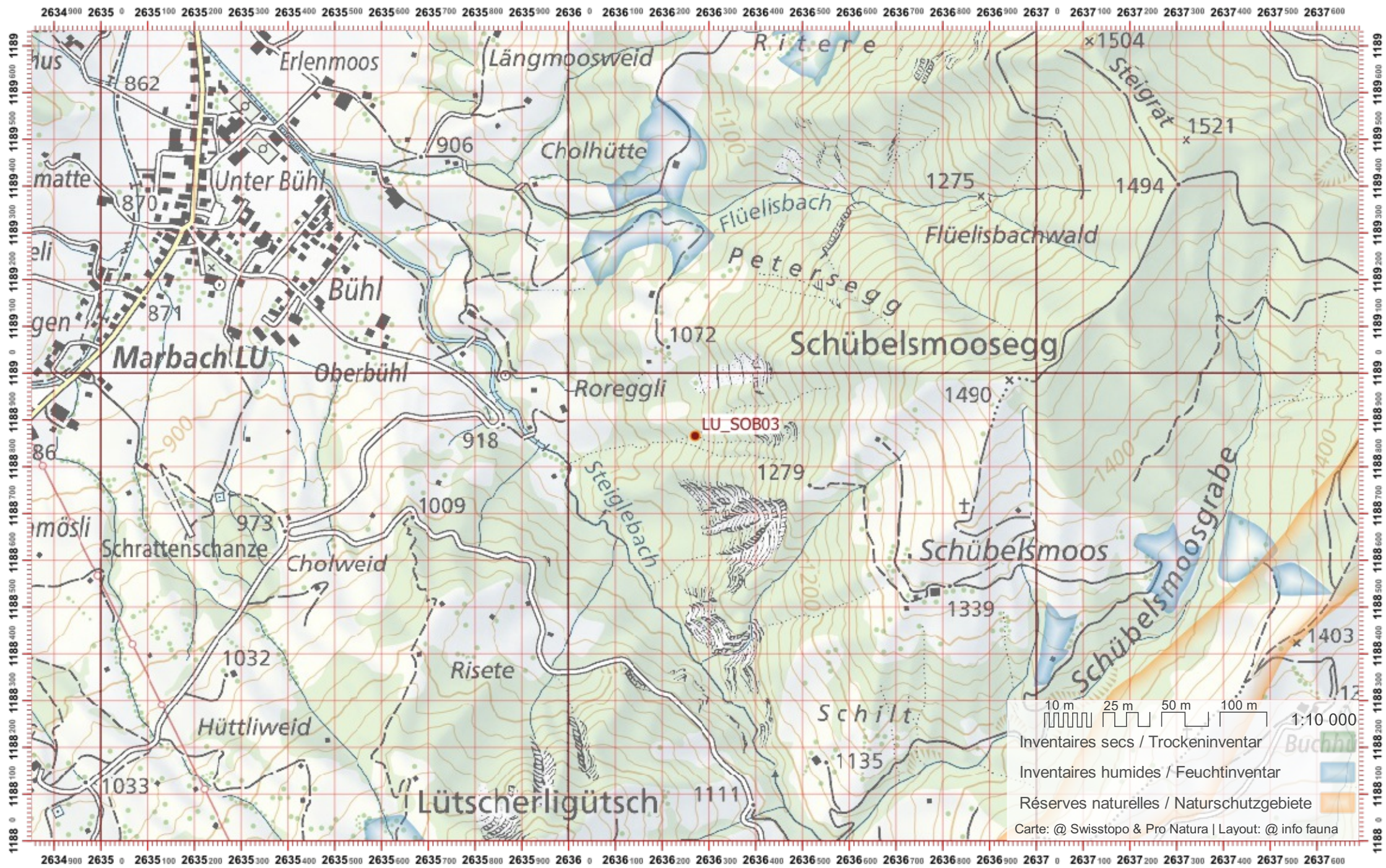
Revier 2 :

/

Revier 3 :

/

1:10 000



Biber-Bestandeserhebung / Suisse / Luzern

Biberfachstelle / info fauna

Koordinaten: 2°6'48" / 1°21'5"

Karten-Nr 1:25'000:1149 -- Wolhusen

ID: SOS01

Gewässername: Soppensee

Date :

Name / Vorname :

email :

Revier 1 :

/

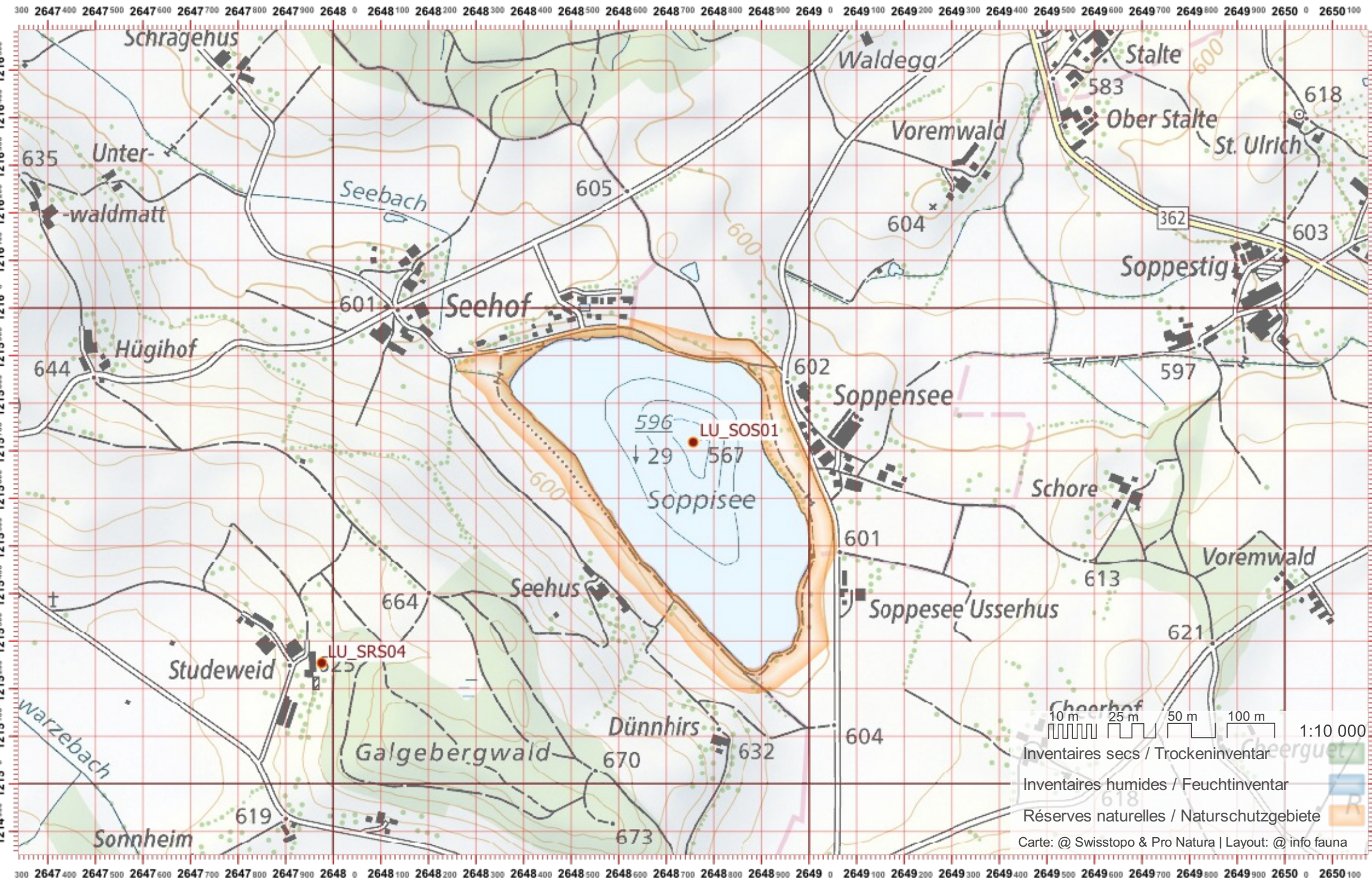
Revier 2 :

/

Revier 3 :

/

1:10 000



10 m 25 m 50 m 100 m 1:10 000
Inventaires secs / Trockeninventar
Inventaires humides / Feuchtinventar
Réserves naturelles / Naturschutzgebiete
Carte: @ Swisstopo & Pro Natura | Layout: @ info fauna

Biber-Bestandeserhebung / Suisse / Luzern

Biberfachstelle / info fauna

Koordinaten: 2°643 / 1°218

Karten-Nr 1:25'000:1129 -- Sursee

ID: SRS01

Gewässername: Seewag/Rot/Schwarzebach

Name / Vorname :

email :

Date :

Revier 1 :

/

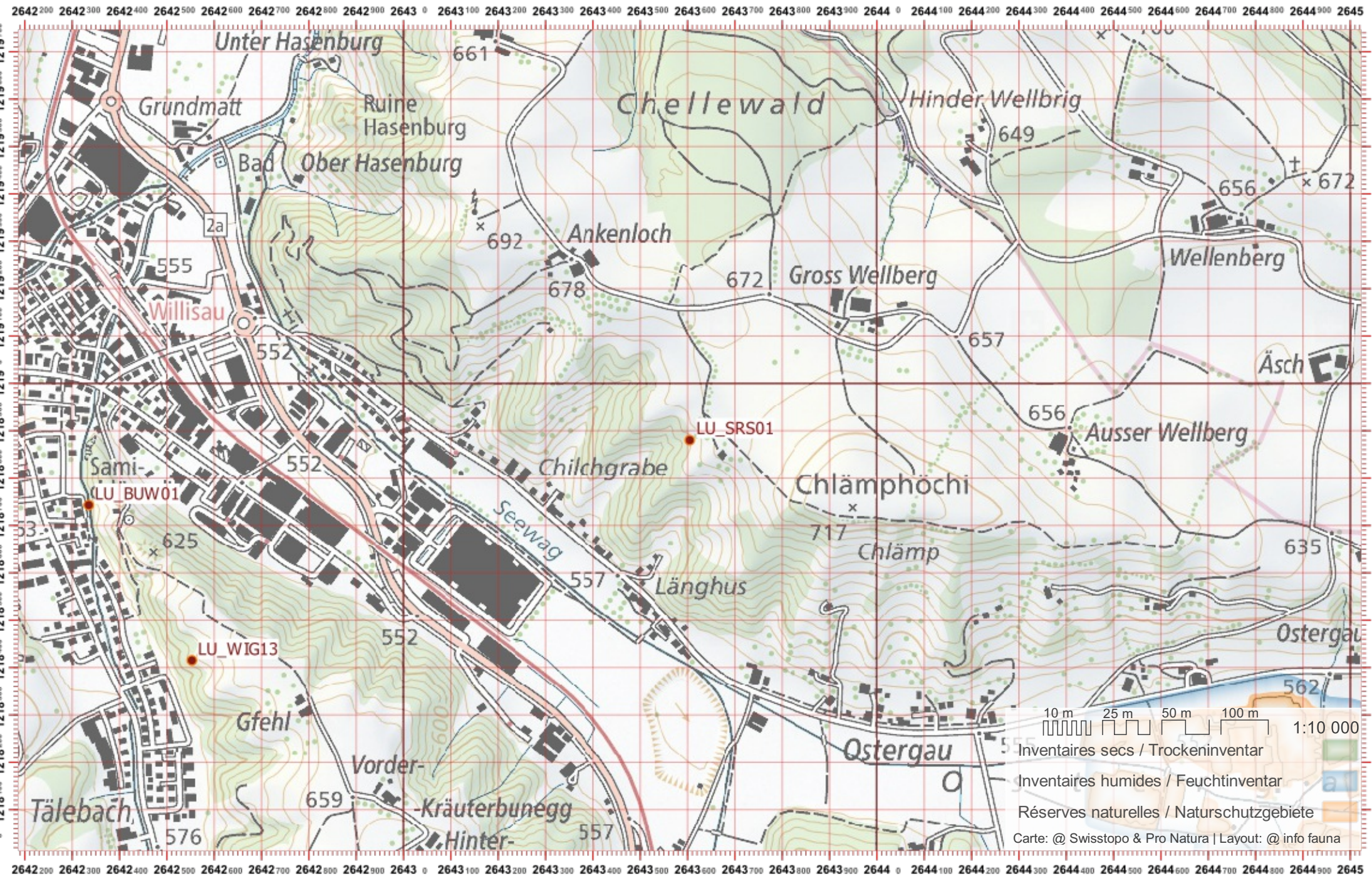
Revier 2 :

/

Revier 3 :

/

1:10 000



Biber-Bestandeserhebung / Suisse / Luzern

Biberfachstelle / info fauna

Koordinaten: 2°6'45" / 1°21'7"

Karten-Nr 1:25'000:1149 -- Wolhusen

ID: SRS02

Gewässername: Seewag/Rot/Schwarzebach

Name / Vorname :

email :

Date :

Revier 1 :

/

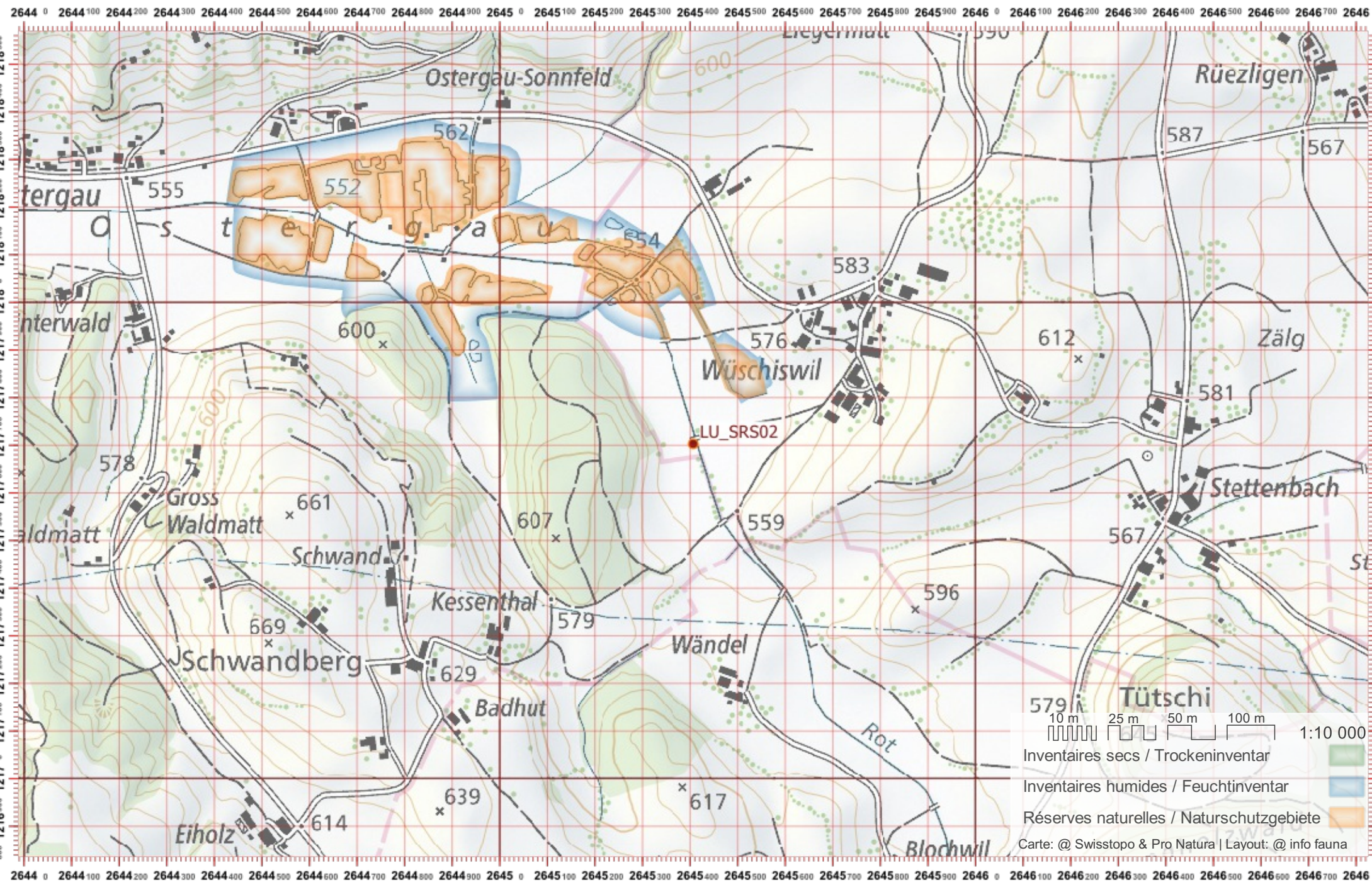
Revier 2 :

/

Revier 3 :

/

1:10 000



Biber-Bestandeserhebung / Suisse / Luzern

Biberfachstelle / info fauna

Koordinaten: 2°6'46" / 1°21'6"

Karten-Nr 1:25'000:1149 -- Wolhusen

ID: SRS03

Gewässername: Seewag/Rot/Schwarzebach

Name / Vorname :

email :

Date :

Revier 1 :

/

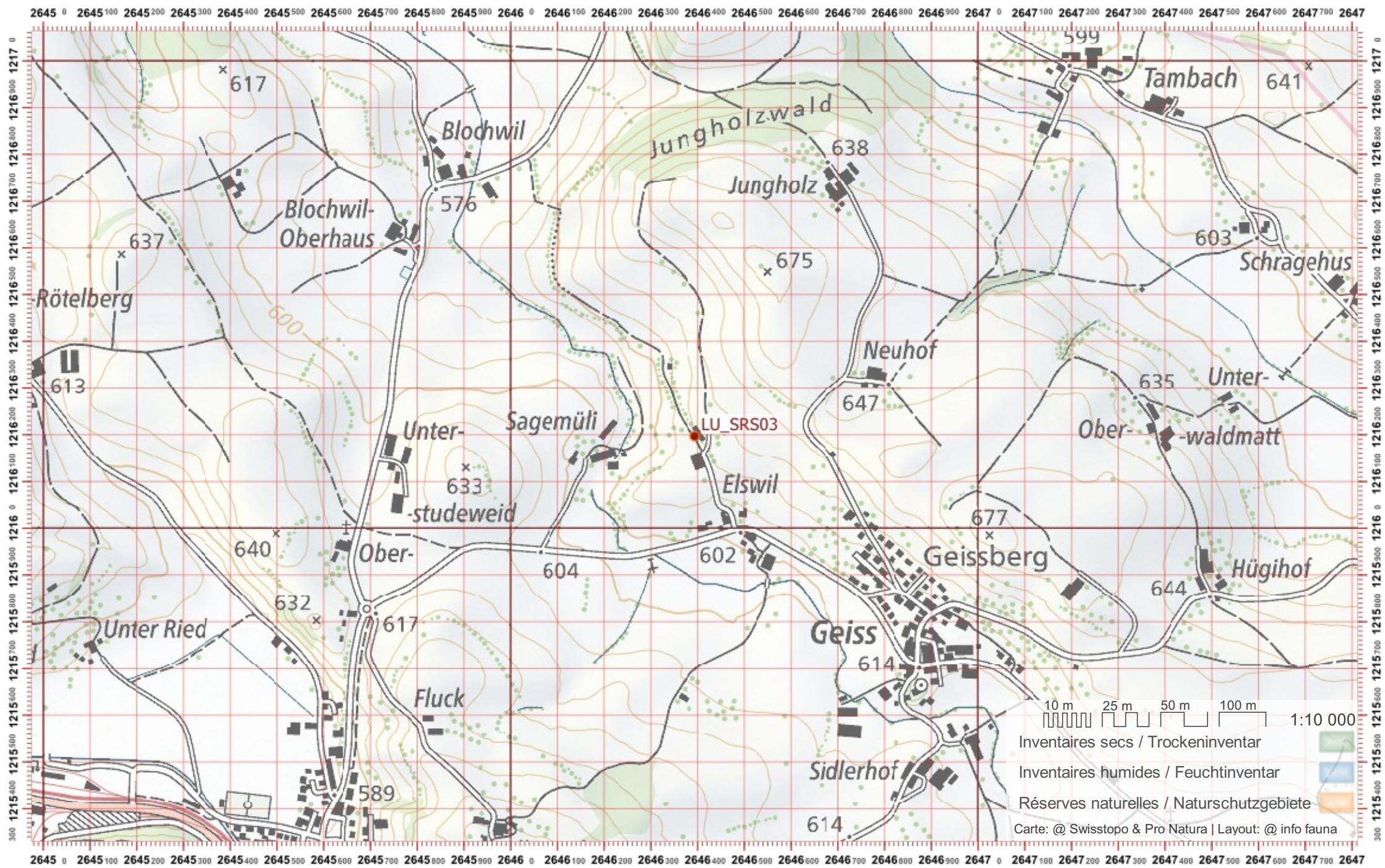
Revier 2 :

/

Revier 3 :

/

1:10 000



Biber-Bestandeserhebung / Suisse / Luzern

Biberfachstelle / info fauna

Koordinaten: 2°647 / 1°215

Karten-Nr 1:25'000:1149 -- Wolhusen

ID: SRS04

Gewässername: Seewag/Rot/Schwarzebach

Name / Vorname :

email :

Date :

Revier 1 :

/

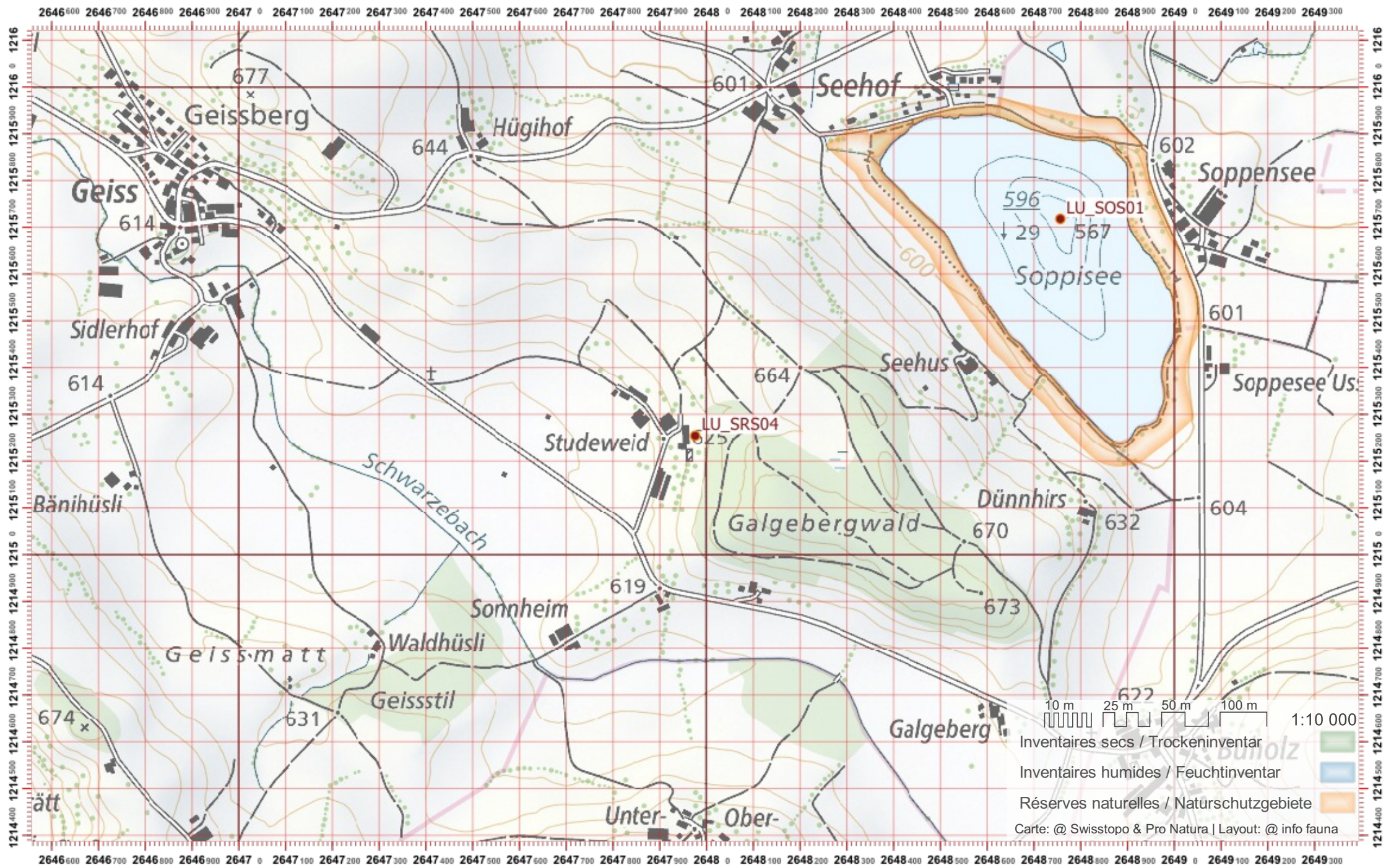
Revier 2 :

/

Revier 3 :

/

1:10 000



Biber-Bestandeserhebung / Suisse / Luzern

Biberfachstelle / info fauna

Koordinaten: 2°648 / 1°213

Karten-Nr 1:25'000:1149 -- Wolhusen

ID: SRS05

Gewässername: Seewag/Rot/Schwarzbach

Name / Vorname :

email :

Date :

Revier 1 :

/

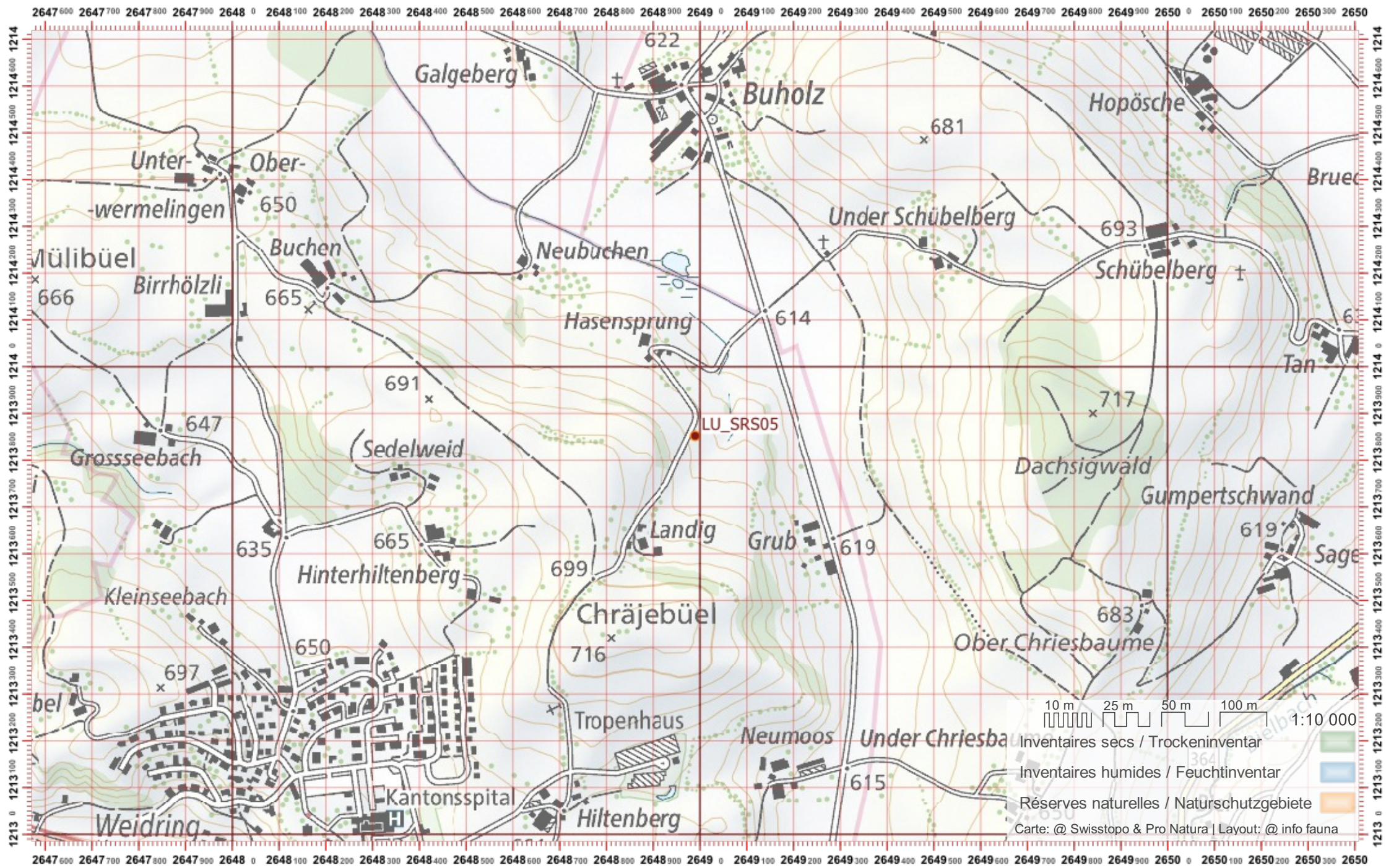
Revier 2 :

/

Revier 3 :

/

1:10 000



Biber-Bestandeserhebung / Suisse / Luzern

Biberfachstelle / info fauna

Koordinaten: 2°647 / 1°233

Karten-Nr 1:25'000:1109 -- Schöffland

ID: SU01

Gewässername: Suhre

Date :

Name / Vorname :

email :

Revier 1 :

/

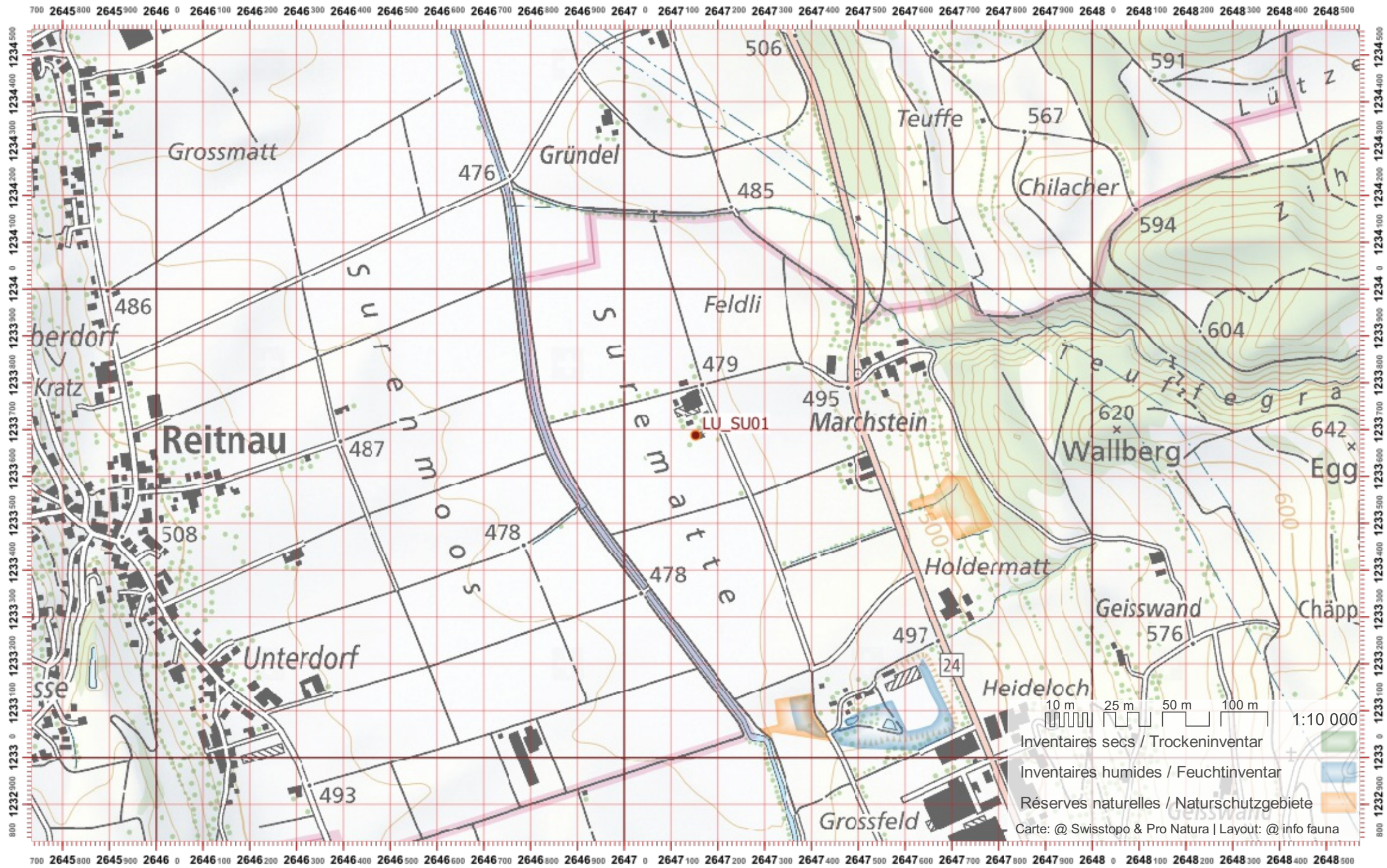
Revier 2 :

/

Revier 3 :

/

1:10 000



Biber-Bestandeserhebung / Suisse / Luzern

Biberfachstelle / info fauna

Koordinaten: 2°6'47 / 1°23'2 Karten-Nr 1:25'000:1109 -- Schöffland

ID: SU02

Gewässername: Suhre

Name / Vorname :

email :

Date :

Revier 1 :

/

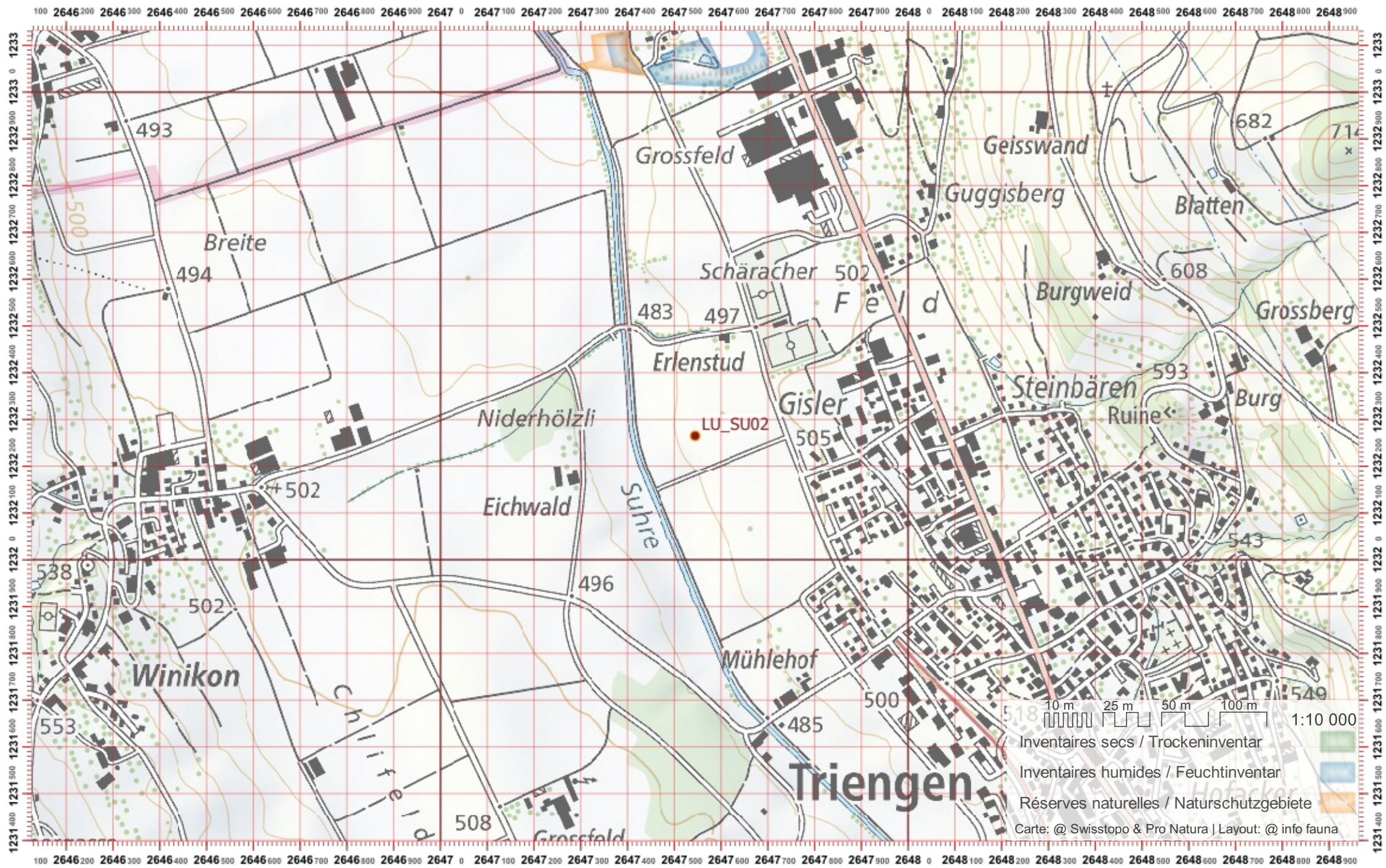
Revier 2 :

/

Revier 3 :

/

1:10 000



Biber-Bestandeserhebung / Suisse / Luzern

Biberfachstelle / info fauna

Koordinaten: 2'648 / 1'230

Karten-Nr 1:25'000:1109 -- Schöffland

ID: SU03

Gewässername: Suhre

Name / Vorname :

email :

Date :

Revier 1 :

/

Revier 2 :

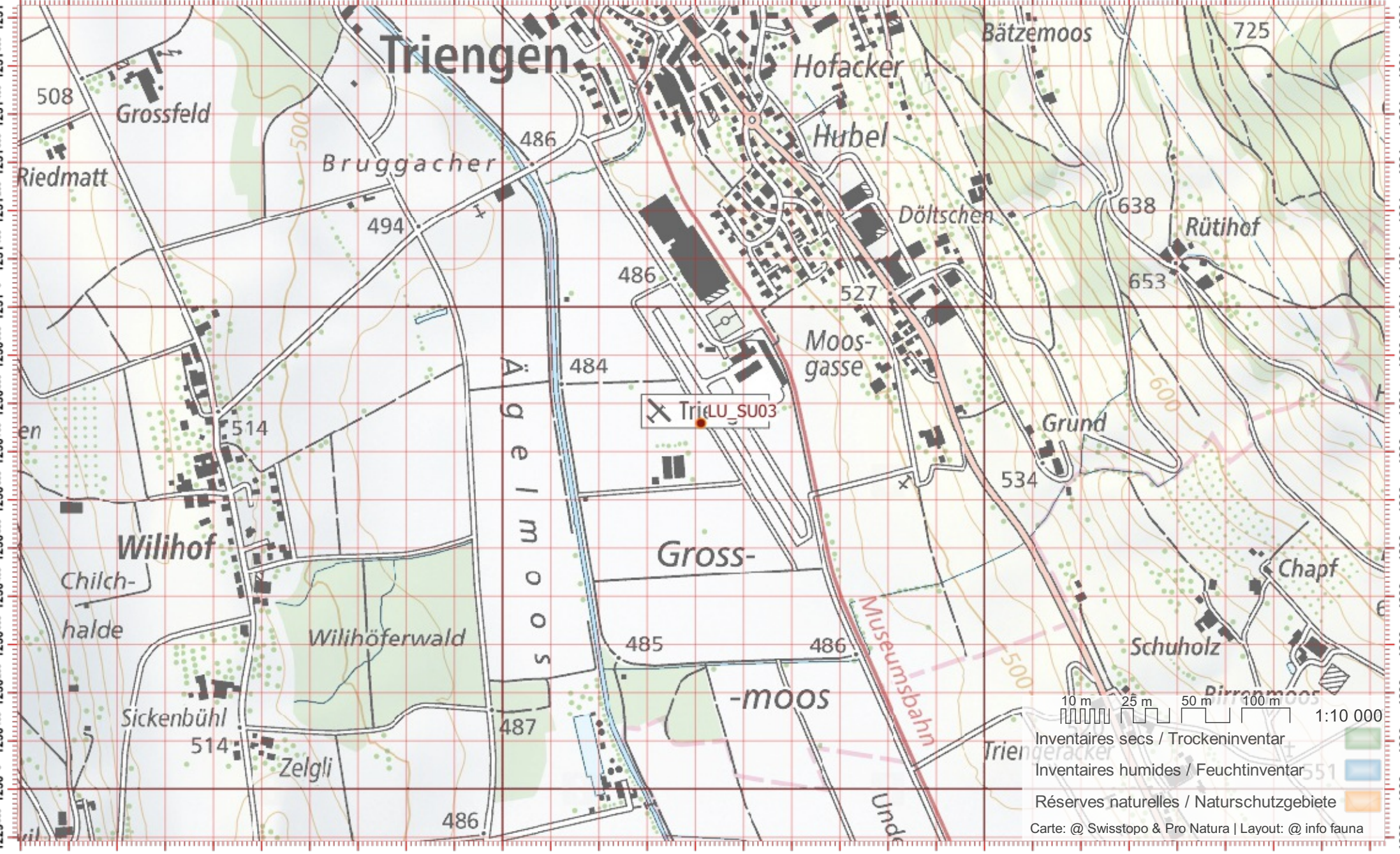
/

Revier 3 :

/

1:10 000

2647 0 2647 100 2647 200 2647 300 2647 400 2647 500 2647 600 2647 700 2647 800 2647 900 2648 0 2648 100 2648 200 2648 300 2648 400 2648 500 2648 600 2648 700 2648 800 2648 900 2649 0 2649 100 2649 200 2649 300 2649 400 2649 500 2649 600 2649 700 2649



Biber-Bestandeserhebung / Suisse / Luzern

Biberfachstelle / info fauna

Koordinaten: 2°6'48" / 1°2'29"

Karten-Nr 1:25'000:1129 -- Sursee

ID: SU04

Gewässername: Suhre

Date :

Name / Vorname :

email :

Revier 1 :

/

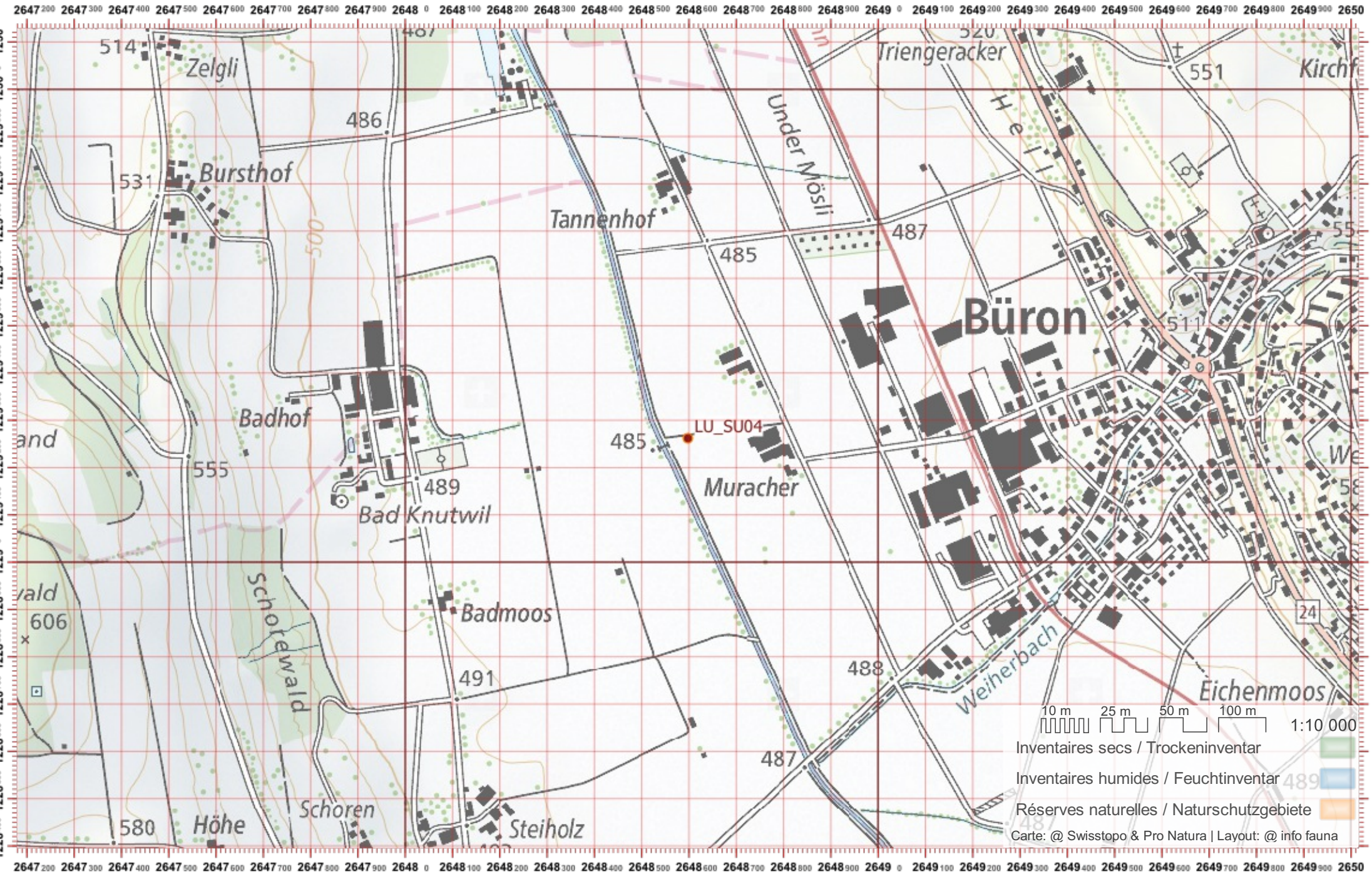
Revier 2 :

/

Revier 3 :

/

1:10 000



Biber-Bestandeserhebung / Suisse / Luzern

Biberfachstelle / info fauna

Koordinaten: 2°649 / 1°227

Karten-Nr 1:25'000:1129 -- Sursee

ID: SU05

Gewässername: Suhre

Name / Vorname :

email :

Date :

Revier 1 :

/

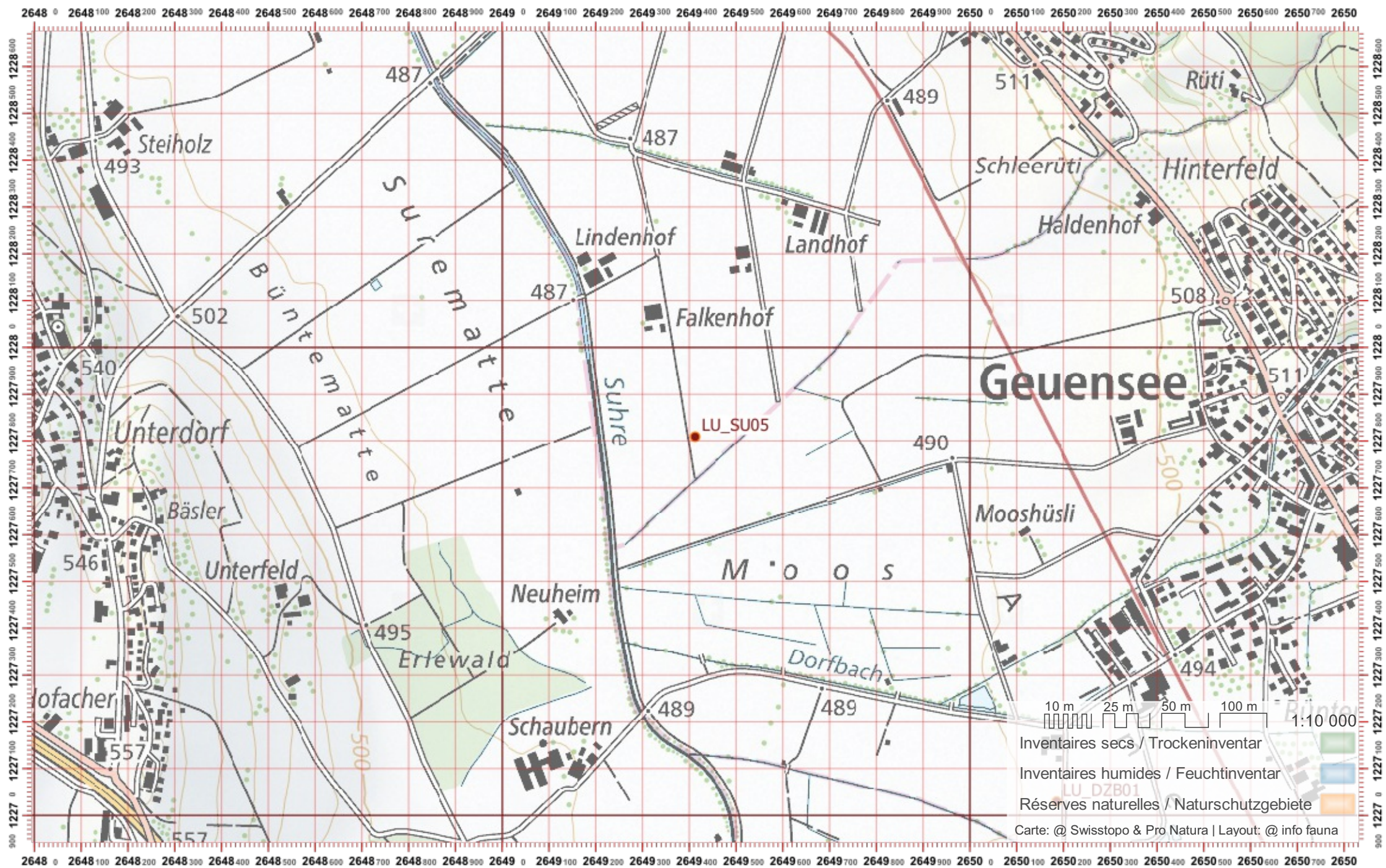
Revier 2 :

/

Revier 3 :

/

1:10 000



Biber-Bestandeserhebung / Suisse / Luzern

Biberfachstelle / info fauna

Koordinaten: 2°649 / 1°226

Karten-Nr 1:25'000:1129 -- Sursee

ID: SU06

Gewässername: Suhre

Name / Vorname :

email :

Date :

Revier 1 :

/

Revier 2 :

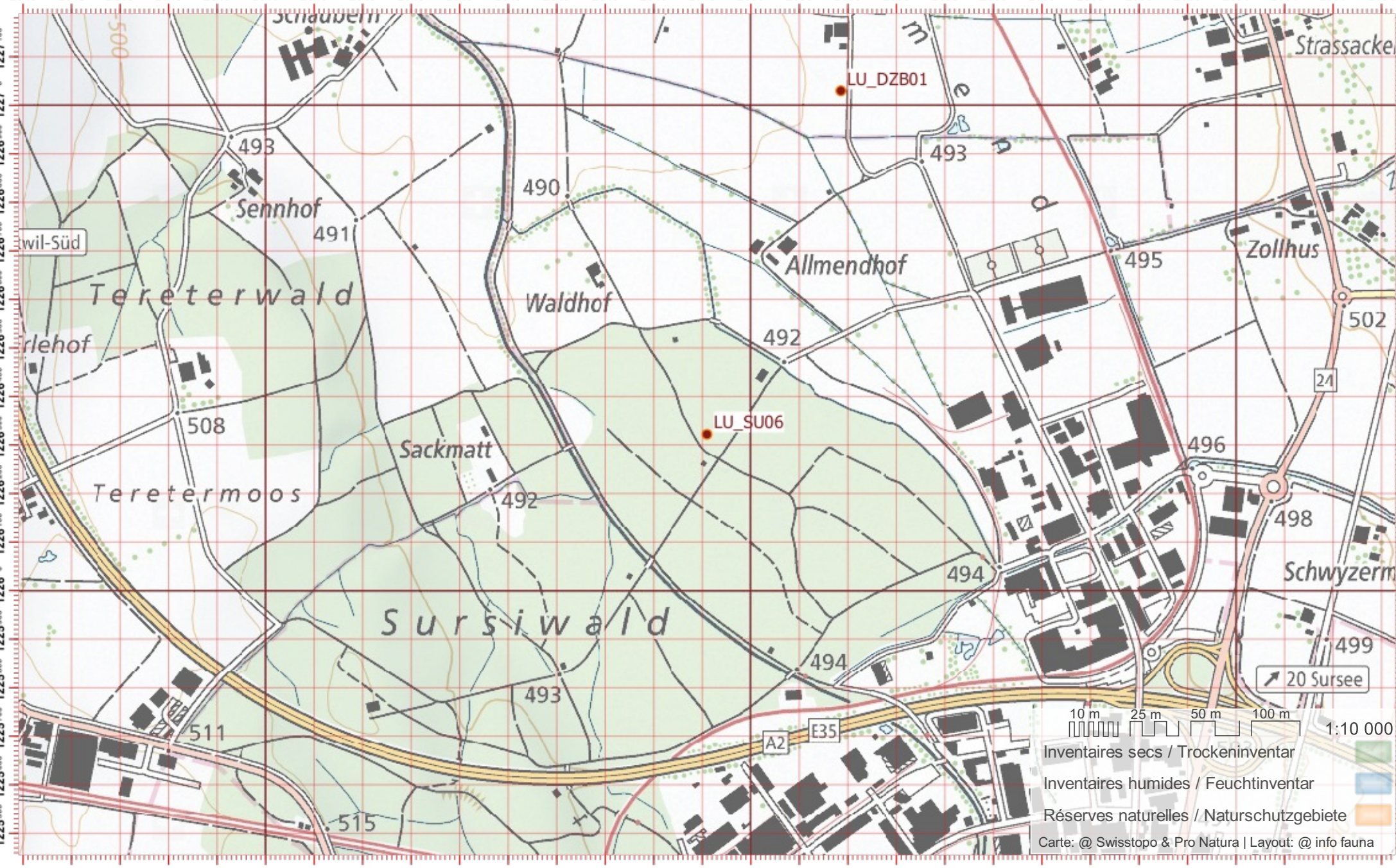
/

Revier 3 :

/

1:10 000

2648500 2648600 2648700 2648800 2648900 2649 0 2649100 2649200 2649300 2649400 2649500 2649600 2649700 2649800 2649900 2650 0 2650100 2650200 2650300 2650400 2650500 2650600 2650700 2650800 2650900 2651 0 2651100 2651200 2651



10 m 25 m 50 m 100 m 1:10 000
Inventaires secs / Trockeninventar
Inventaires humides / Feuchtinventar
Réserves naturelles / Naturschutzgebiete
Carte: @ Swisstopo & Pro Natura | Layout: @ info fauna

Biber-Bestandeserhebung / Suisse / Luzern

Biberfachstelle / info fauna

Koordinaten: 2°651 / 1°224

Karten-Nr 1:25'000:1129 -- Sursee

ID: SU07

Gewässername: Suhre

Name / Vorname :

email :

Date :

Revier 1 :

/

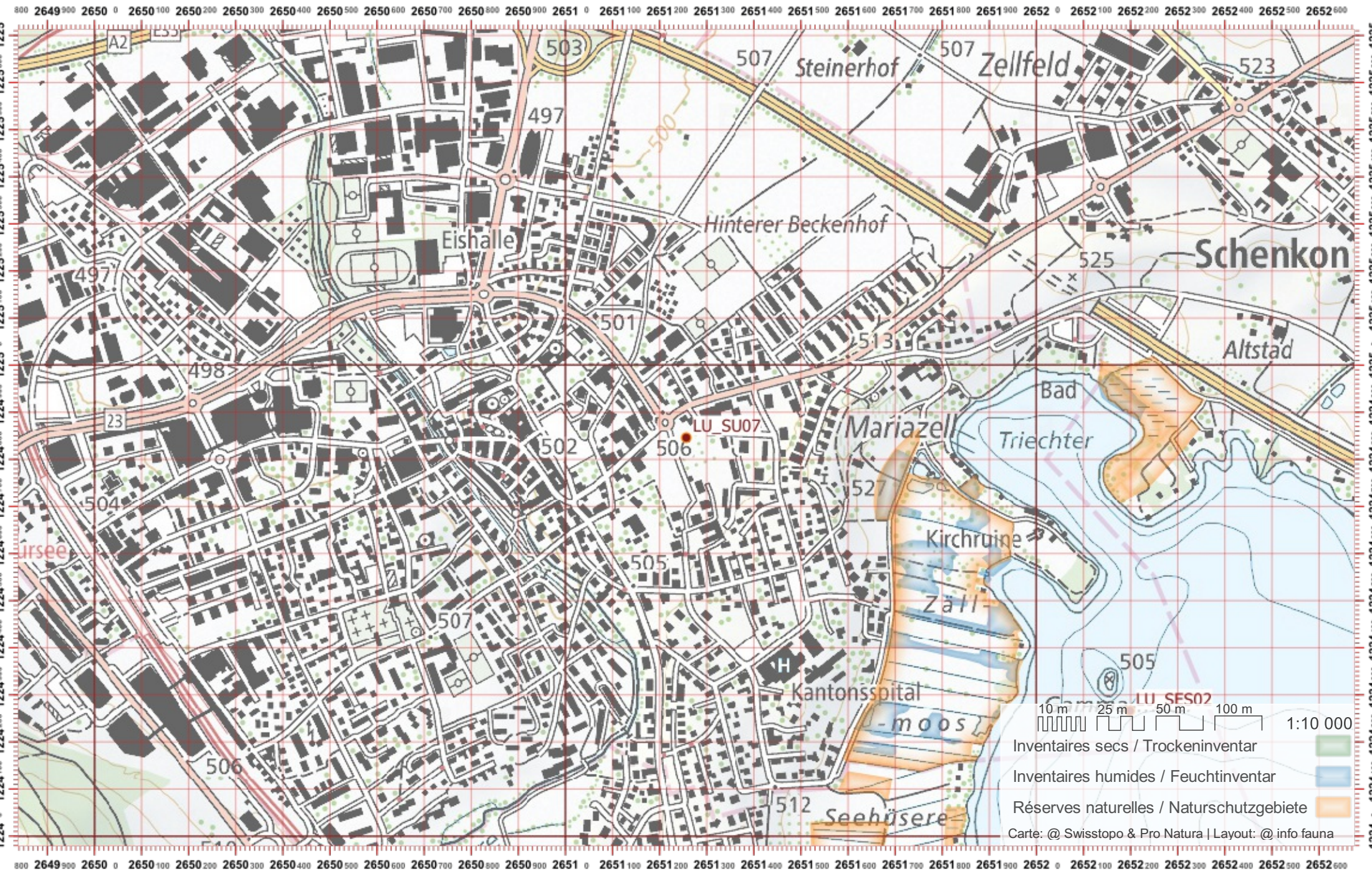
Revier 2 :

/

Revier 3 :

/

1:10 000



Biber-Bestandeserhebung / Suisse / Luzern

Biberfachstelle / info fauna

Koordinaten: 2°51' / 1°23'

Karten-Nr 1:25'000:1129 -- Sursee

ID: SU08

Gewässername: Suhre

Date :

Name / Vorname :

email :

Revier 1 :

/

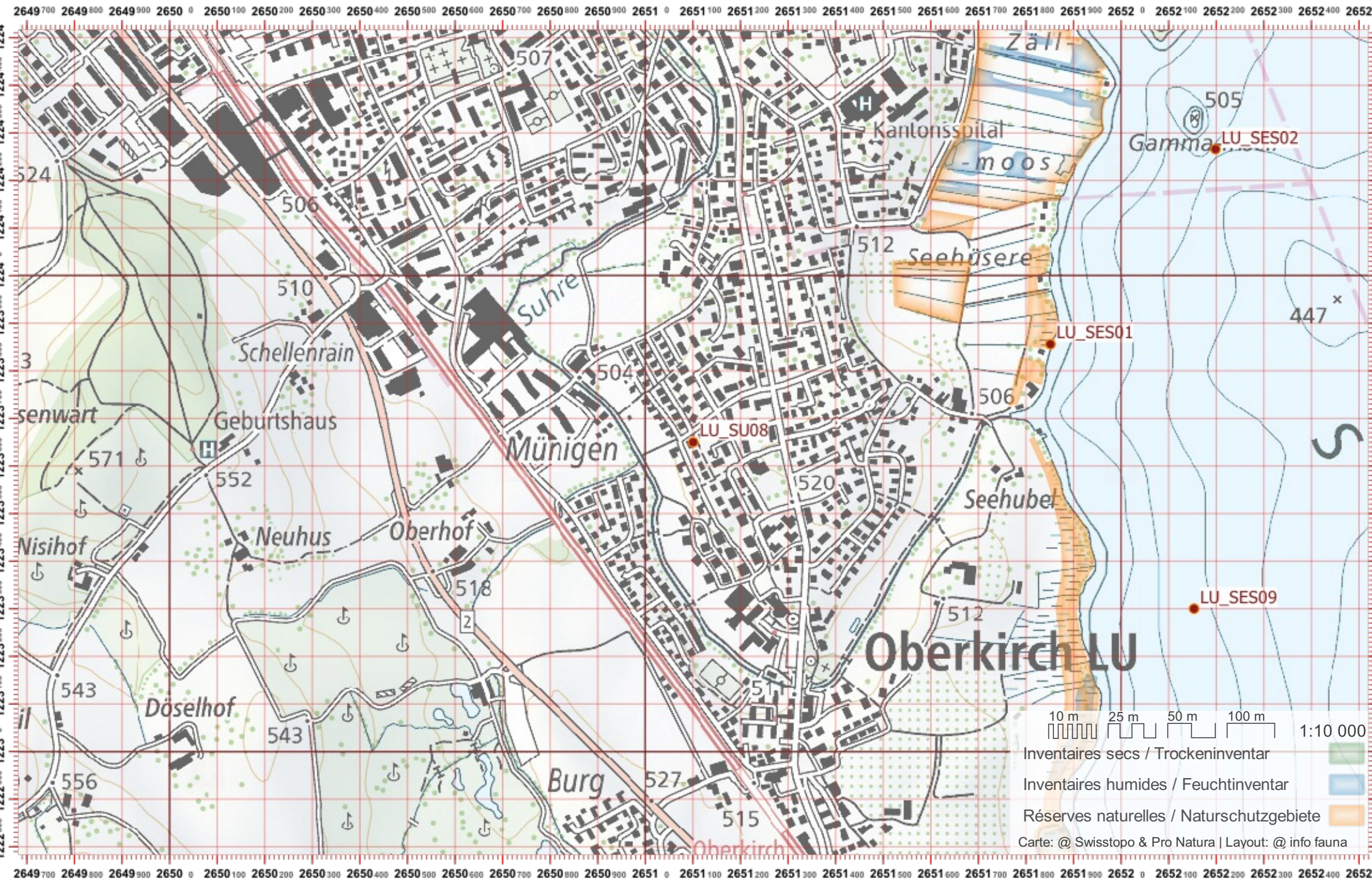
Revier 2 :

/

Revier 3 :

/

1:10 000



10 m 25 m 50 m 100 m 1:10 000

Inventaires secs / Trockeninventar 

Inventaires humides / Feuchtinventar 

Réserves naturelles / Naturschutzgebiete 

Carte: @ Swisstopo & Pro Natura | Layout: @ info fauna

Biber-Bestandeserhebung / Suisse / Luzern

Biberfachstelle / info fauna

Koordinaten: 2°667 / 1°218

Karten-Nr 1:25'000:1130 -- Hochdorf

ID: WAB01

Gewässername: Waldibach

Name / Vorname :

email :

Date :

Revier 1 :

/

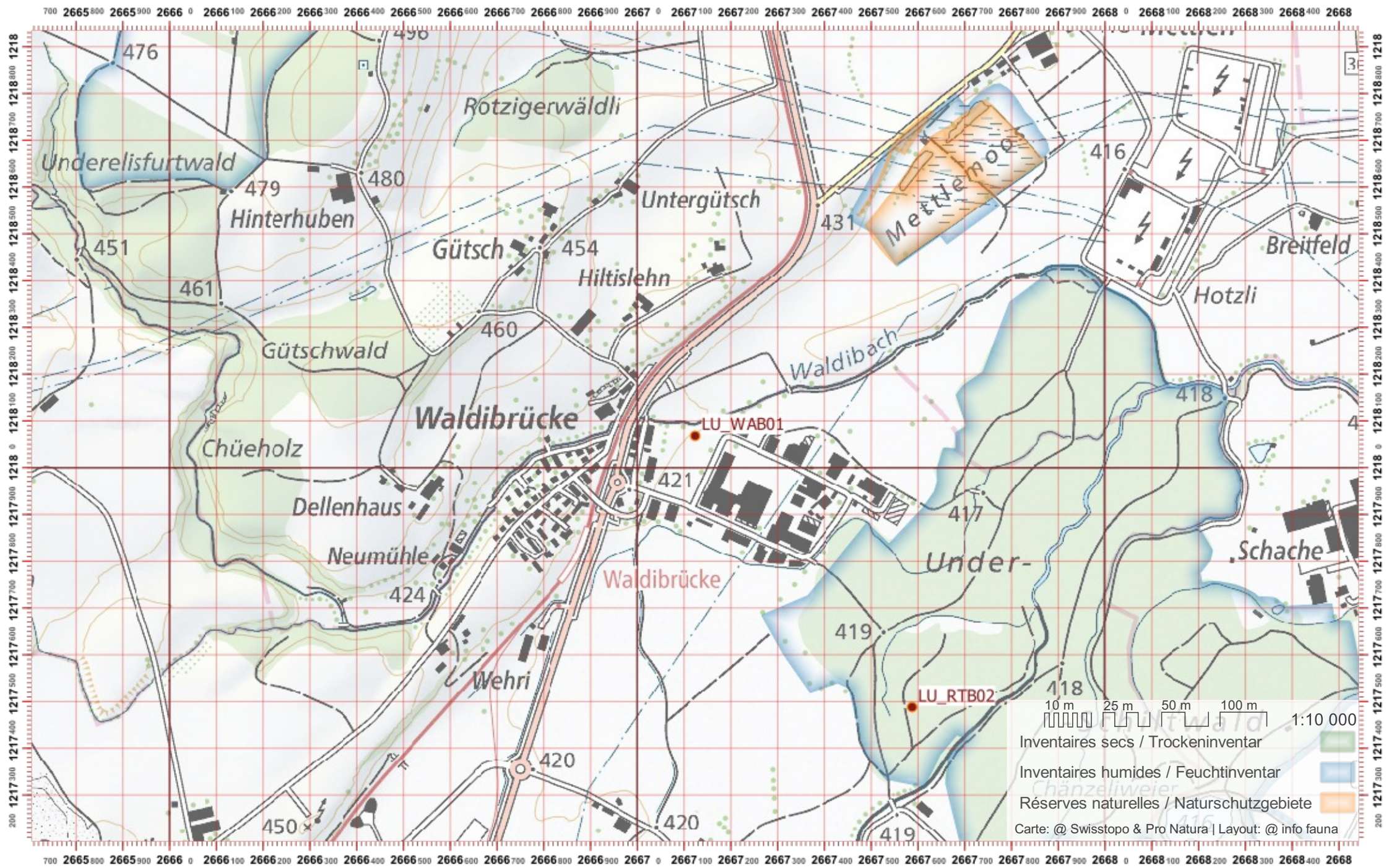
Revier 2 :

/

Revier 3 :

/

1:10 000



Biber-Bestandeserhebung / Suisse / Luzern

Biberfachstelle / info fauna

Koordinaten: 2°665 / 1°218

Karten-Nr 1:25'000:1130 -- Hochdorf

ID: WAB02

Gewässername: Waldibach

Name / Vorname :

email :

Date :

Revier 1 :

/

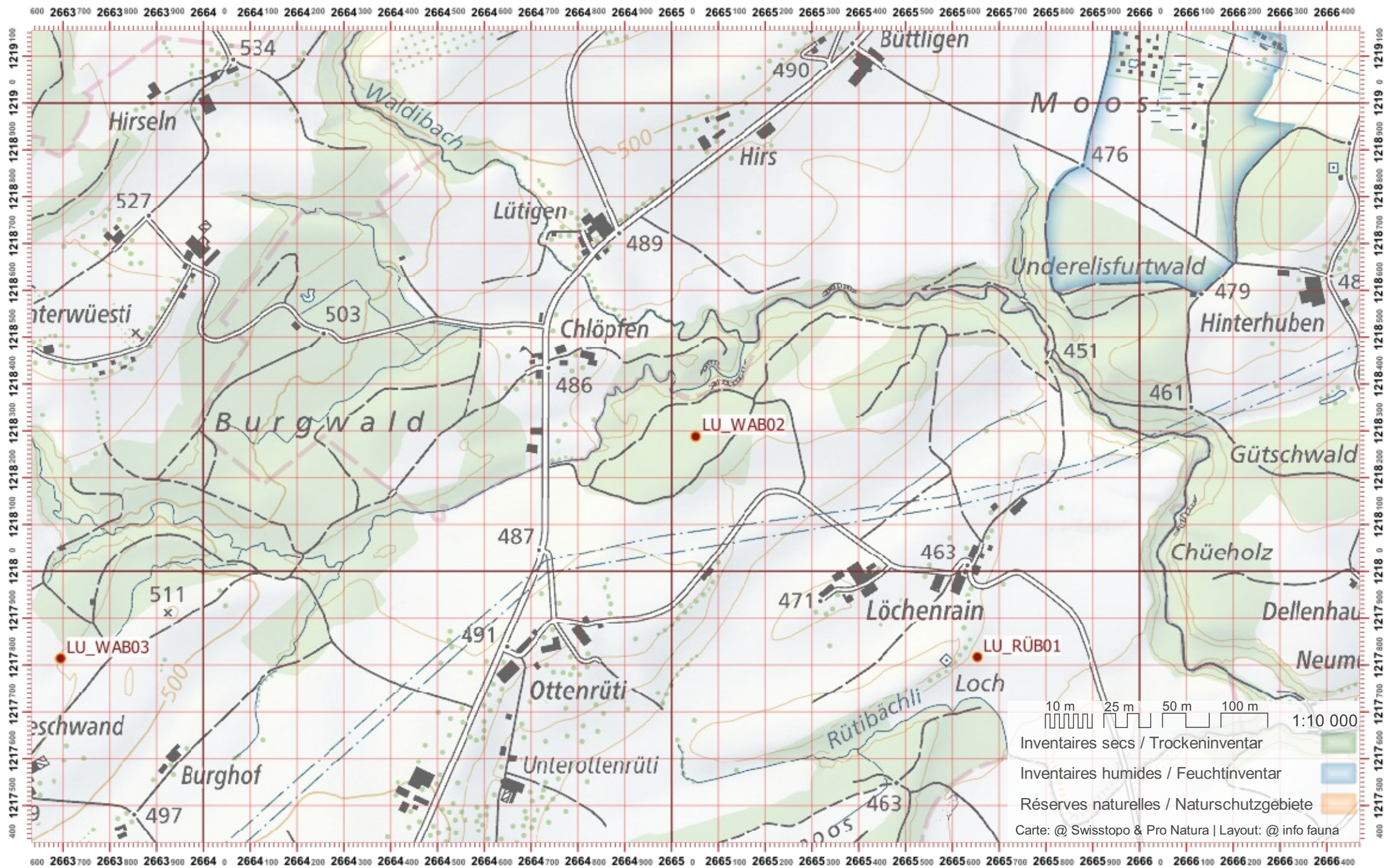
Revier 2 :

/

Revier 3 :

/

1:10 000



Biber-Bestandeserhebung / Suisse / Luzern

Biberfachstelle / info fauna

Koordinaten: 2°663 / 1°217

Karten-Nr 1:25'000:1150 -- Luzern

ID: WAB03

Gewässername: Waldibach

Name / Vorname :

email :

Date :

Revier 1 :

/

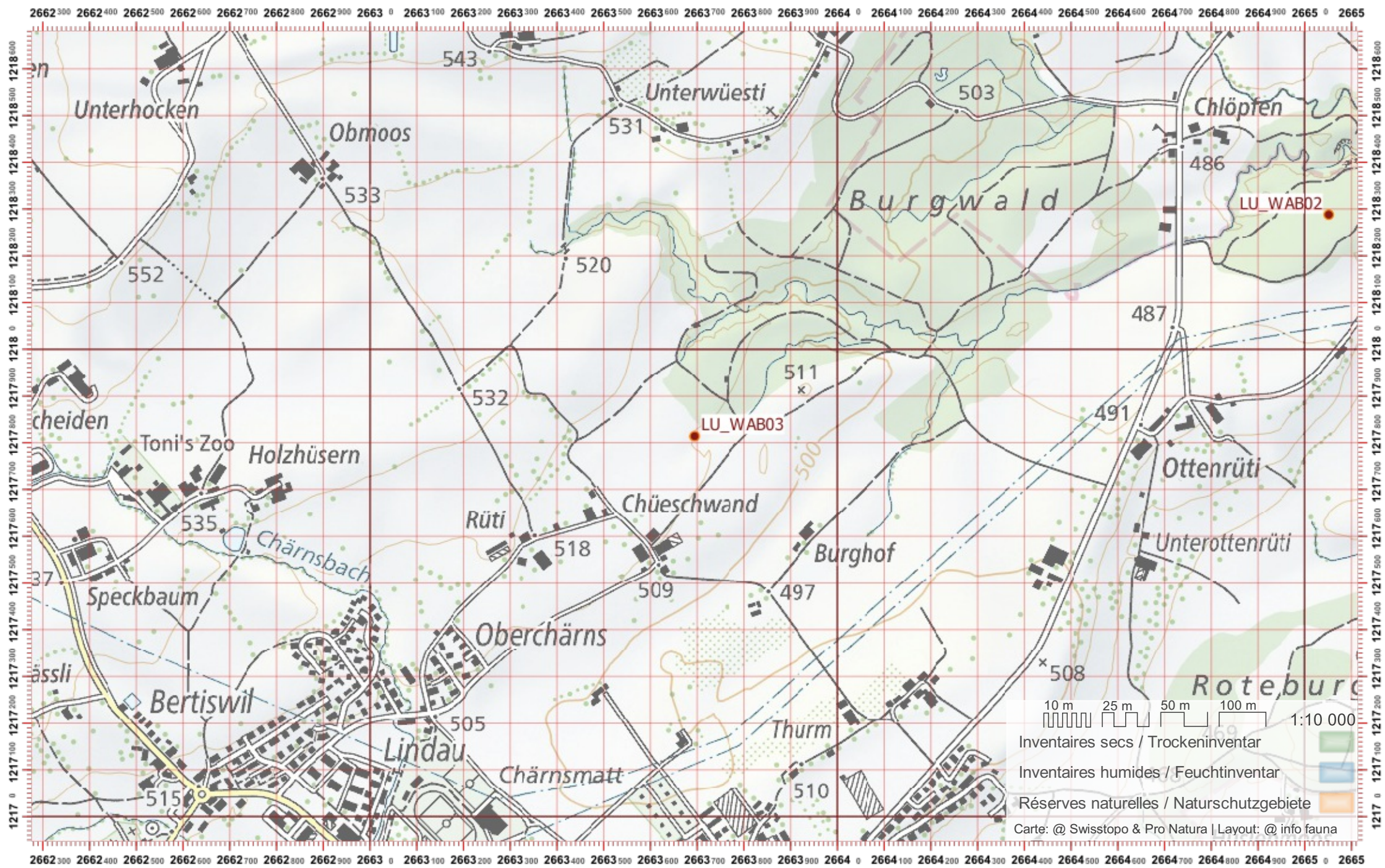
Revier 2 :

/

Revier 3 :

/

1:10 000



Biber-Bestandeserhebung / Suisse / Luzern

Biberfachstelle / info fauna

Koordinaten: 2°6'43" / 1°19'8"

Karten-Nr 1:25'000:1169 -- Schüpfheim

ID: WAE01

Gewässername: Waldemme

Name / Vorname :

email :

Date :

Revier 1 :

/

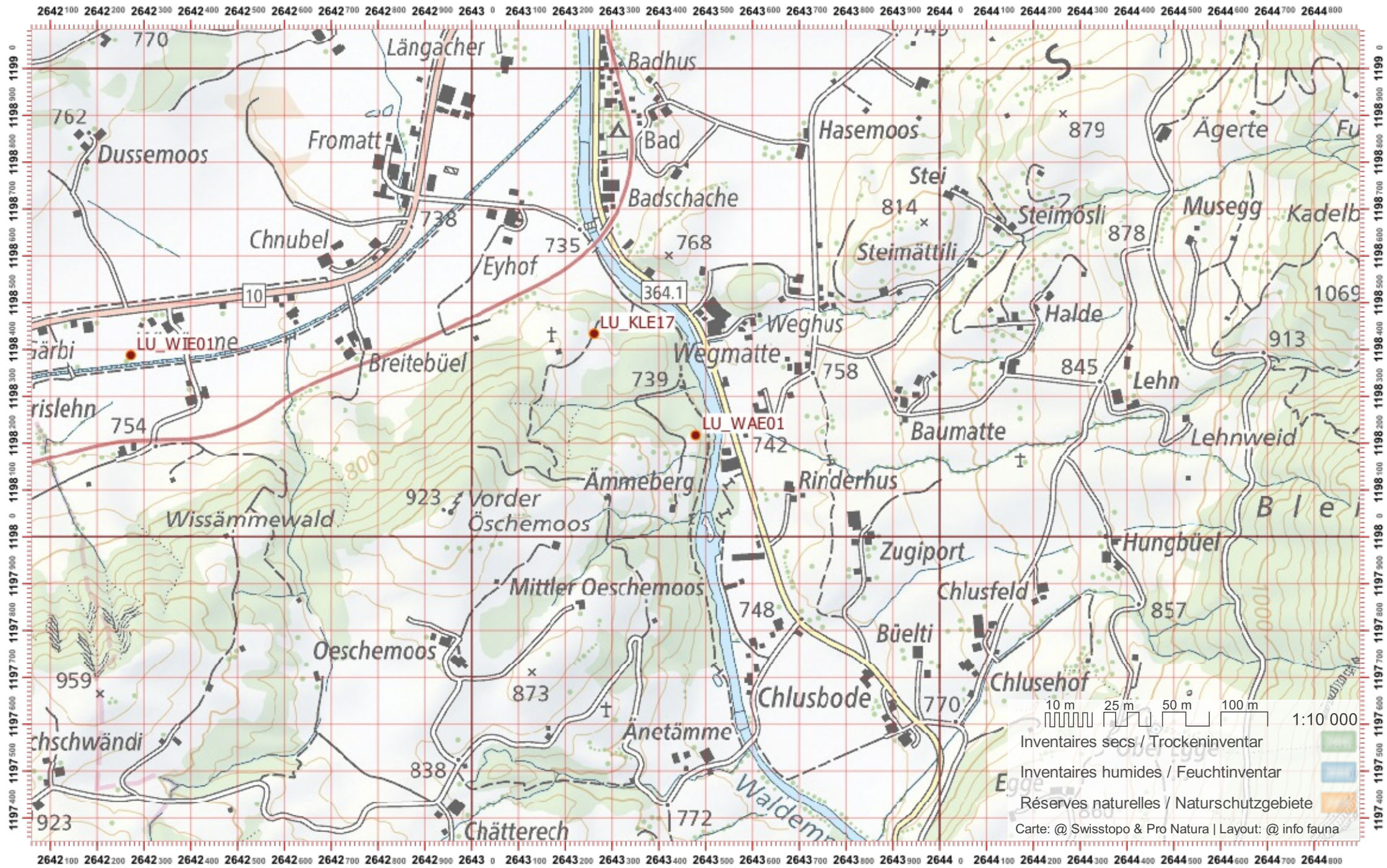
Revier 2 :

/

Revier 3 :

/

1:10 000



Biber-Bestandeserhebung / Suisse / Luzern

Biberfachstelle / info fauna

Koordinaten: 2°643 / 1°196

Karten-Nr 1:25'000:1169 -- Schüpfheim

ID: WAE02

Gewässername: Waldemme

Name / Vorname :

email :

Date :

Revier 1 :

/

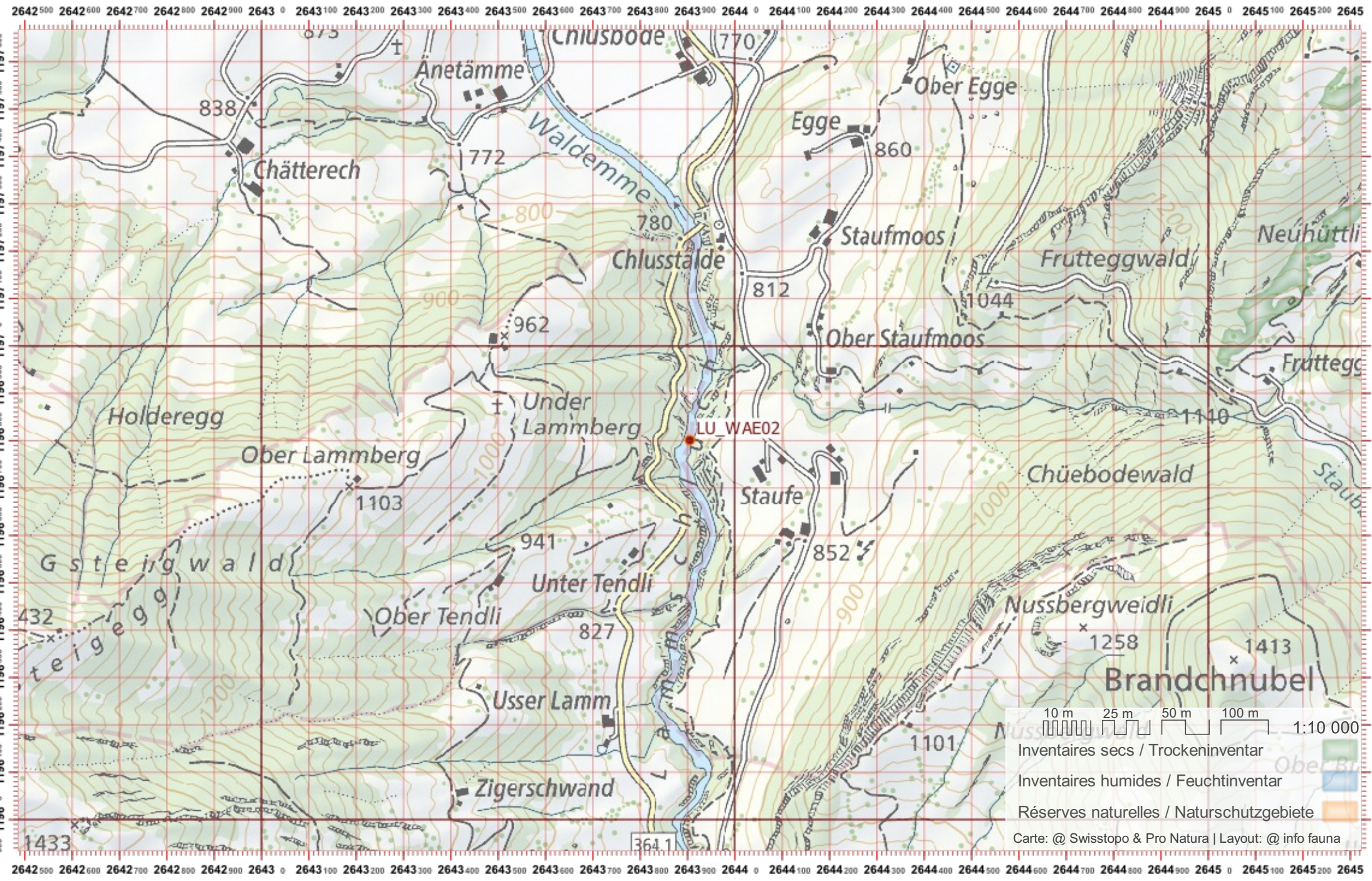
Revier 2 :

/

Revier 3 :

/

1:10 000



Biber-Bestandeserhebung / Suisse / Luzern

Biberfachstelle / info fauna

Koordinaten: 2°643 / 1°195

Karten-Nr 1:25'000:1169 -- Schüpfheim

ID: WAE03

Gewässername: Waldemme

Name / Vorname :

email :

Date :

Revier 1 :

/

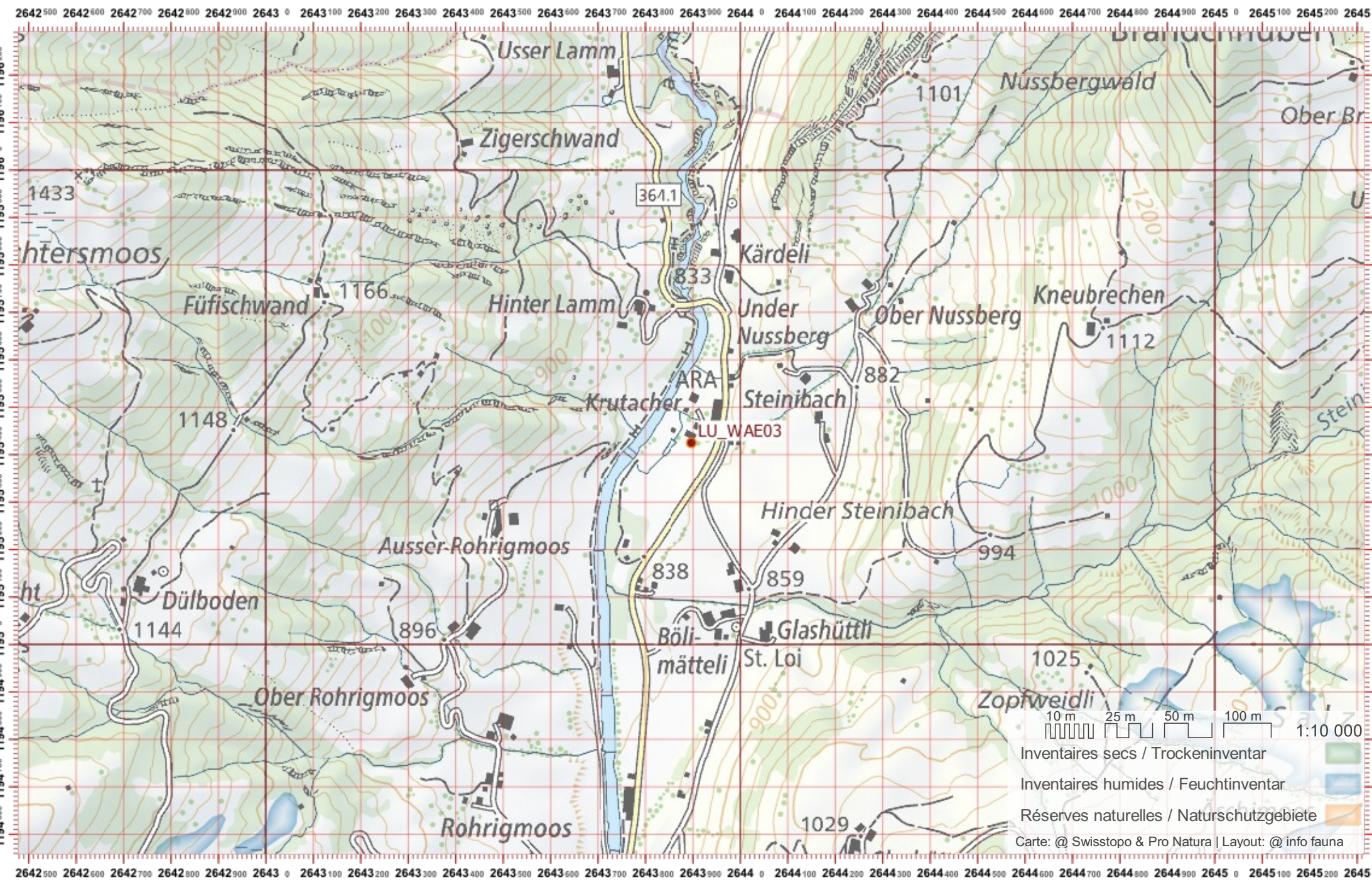
Revier 2 :

/

Revier 3 :

/

1:10 000



Biber-Bestandeserhebung / Suisse / Luzern

Biberfachstelle / info fauna

Koordinaten: 2°6'43" / 1°19'3"

Karten-Nr 1:25'000:1189 -- Sörenberg

ID: WAE04

Gewässername: Waldemme

Name / Vorname :

email :

Date :

Revier 1 :

/

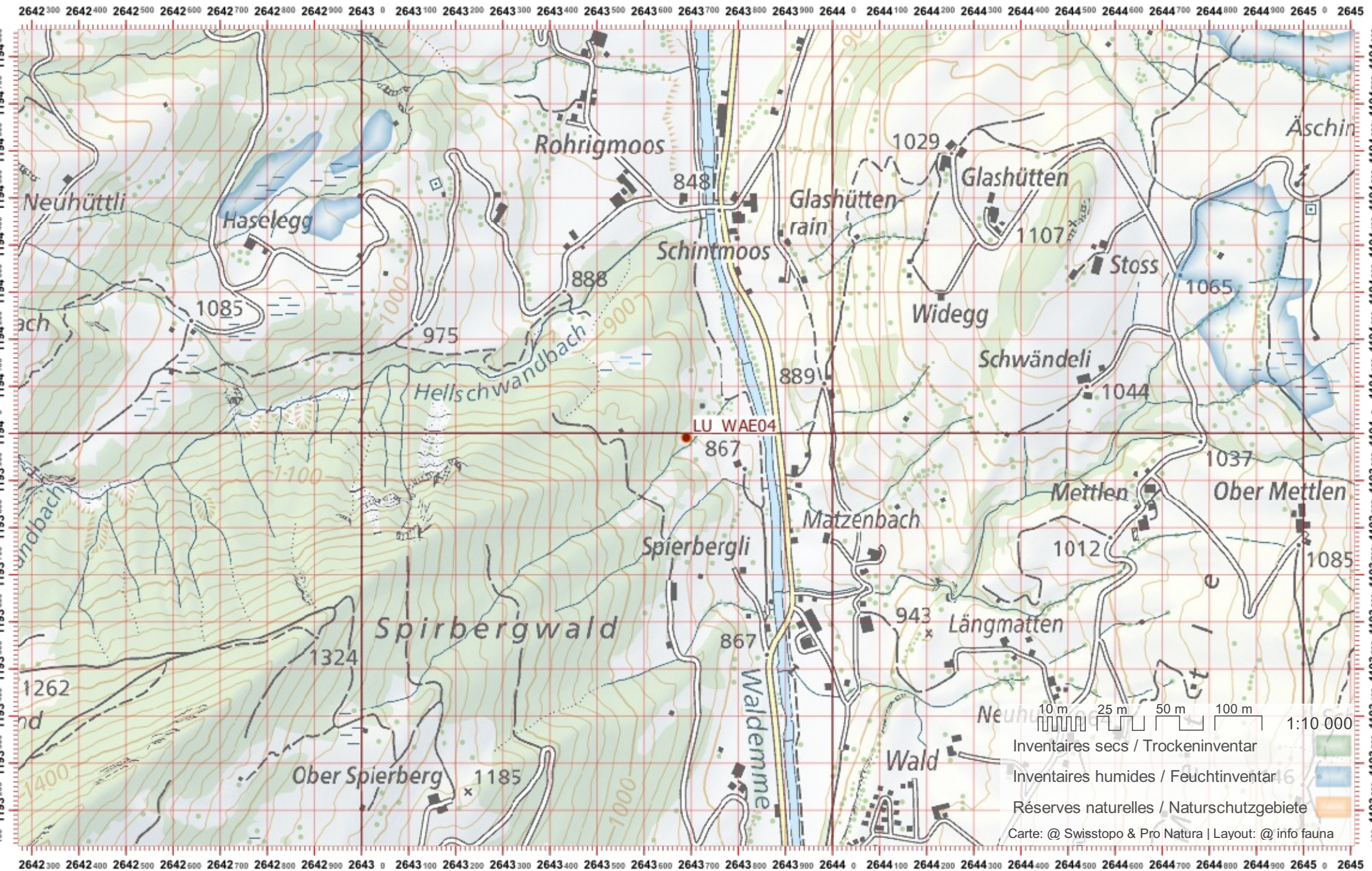
Revier 2 :

/

Revier 3 :

/

1:10 000



Biber-Bestandeserhebung / Suisse / Luzern

Biberfachstelle / info fauna

Koordinaten: 2°643 / 1°192

Karten-Nr 1:25'000:1189 -- Sörenberg

ID: WAE05

Gewässername: Waldemme

Name / Vorname :

email :

Date :

Revier 1 :

/

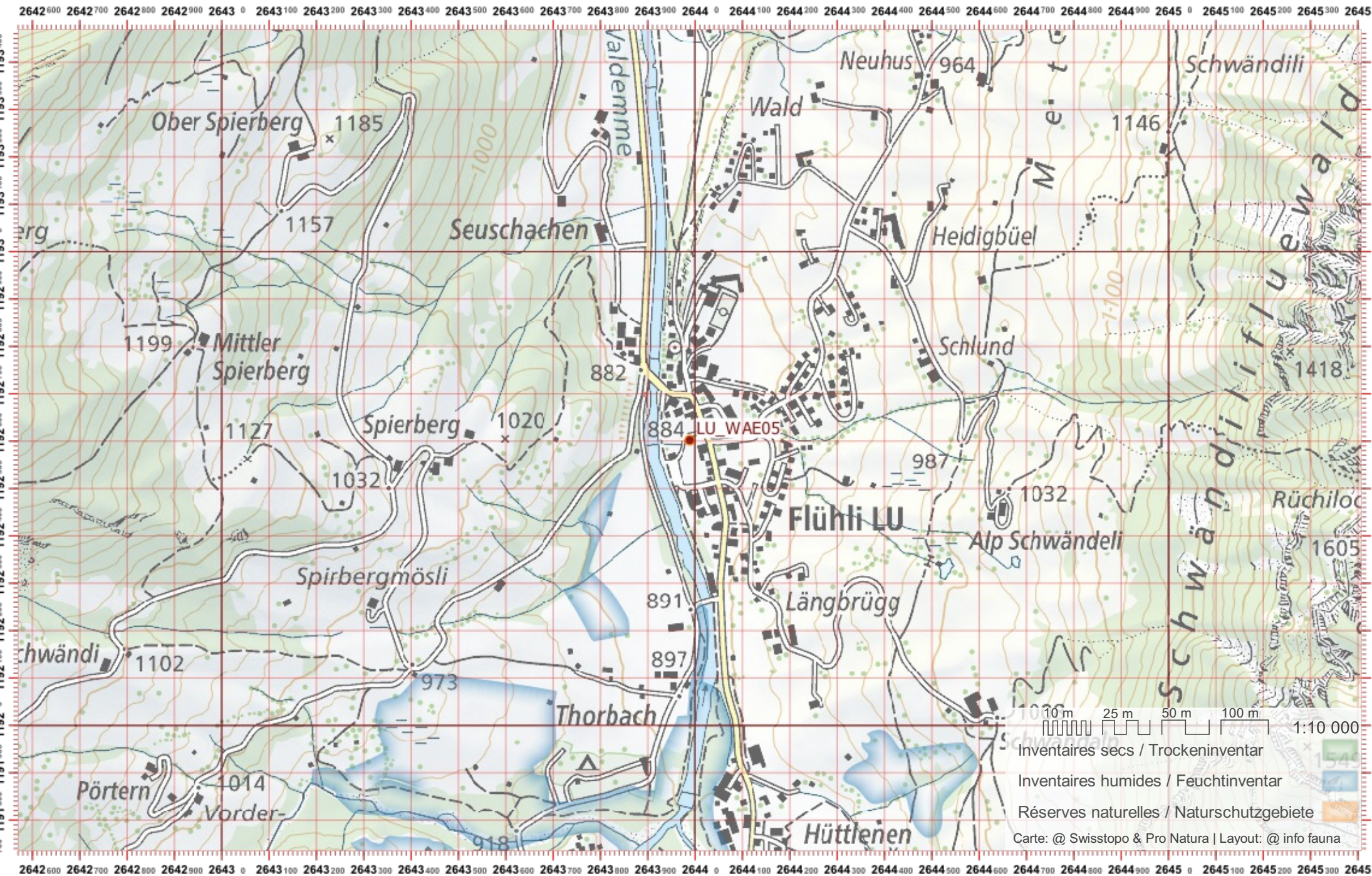
Revier 2 :

/

Revier 3 :

/

1:10 000



- 10m 25m 50m 100m 1:10 000
- Inventaires secs / Trockeninventar
- Inventaires humides / Feuchtinventar
- Réserves naturelles / Naturschutzgebiete
- Carte: @ Swisstopo & Pro Natura | Layout: @ info fauna

Biber-Bestandeserhebung / Suisse / Luzern

Biberfachstelle / info fauna

Koordinaten: 2°6'43" / 1°19'11"

Karten-Nr 1:25'000:1189 -- Sörenberg

ID: WAE06

Gewässername: Waldemme

Name / Vorname :

email :

Date :

Revier 1 :

/

Revier 2 :

/

Revier 3 :

/

1:10 000



Biber-Bestandeserhebung / Suisse / Luzern

Biberfachstelle / info fauna

Koordinaten: 2°644 / 1°189

Karten-Nr 1:25'000:1189 -- Sörenberg

ID: WAE07

Gewässername: Waldemme

Name / Vorname :

email :

Date :

Revier 1 :

/

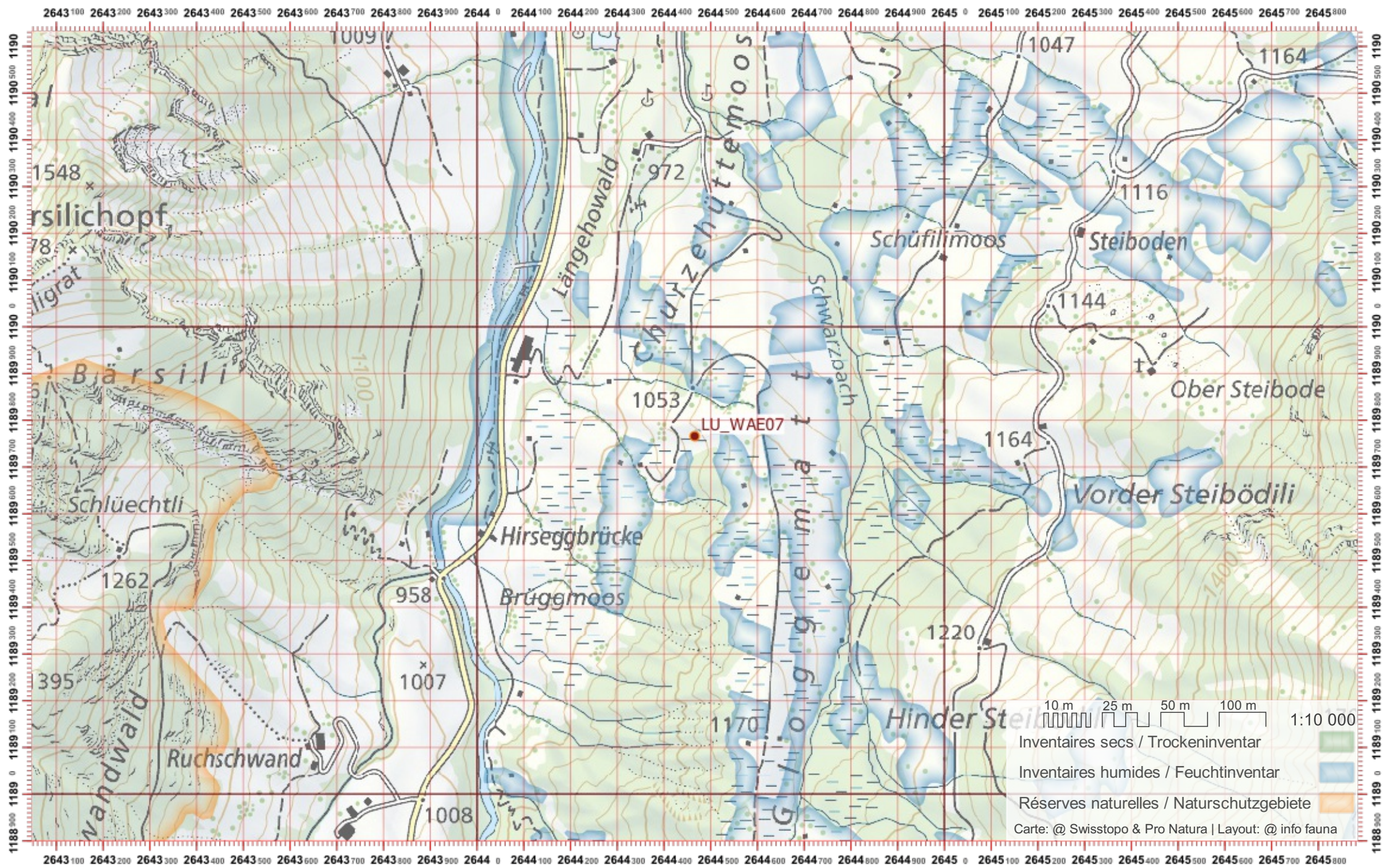
Revier 2 :

/

Revier 3 :

/

1:10 000



Biber-Bestandeserhebung / Suisse / Luzern

Biberfachstelle / info fauna

Koordinaten: 2°644 / 1°188

Karten-Nr 1:25'000:1189 -- Sörenberg

ID: WAE08

Gewässername: Waldemme

Name / Vorname :

email :

Date :

Revier 1 :

/

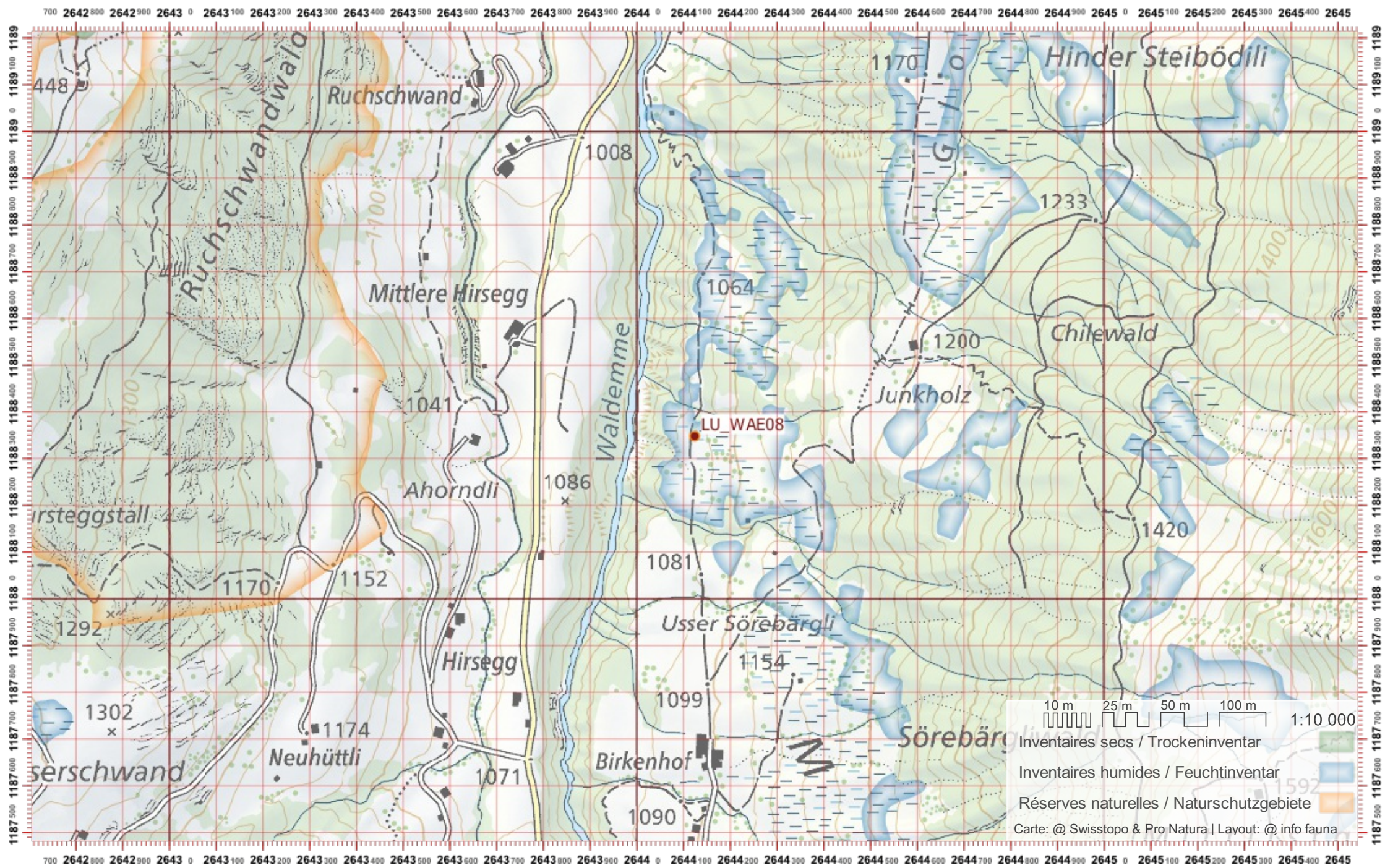
Revier 2 :

/

Revier 3 :

/

1:10 000



Biber-Bestandeserhebung / Suisse / Luzern

Biberfachstelle / info fauna

Koordinaten: 2'644 / 1'186

Karten-Nr 1:25'000:1189 -- Sörenberg

ID: WAE09

Gewässername: Waldemme

Name / Vorname :

email :

Date :

Revier 1 :

/

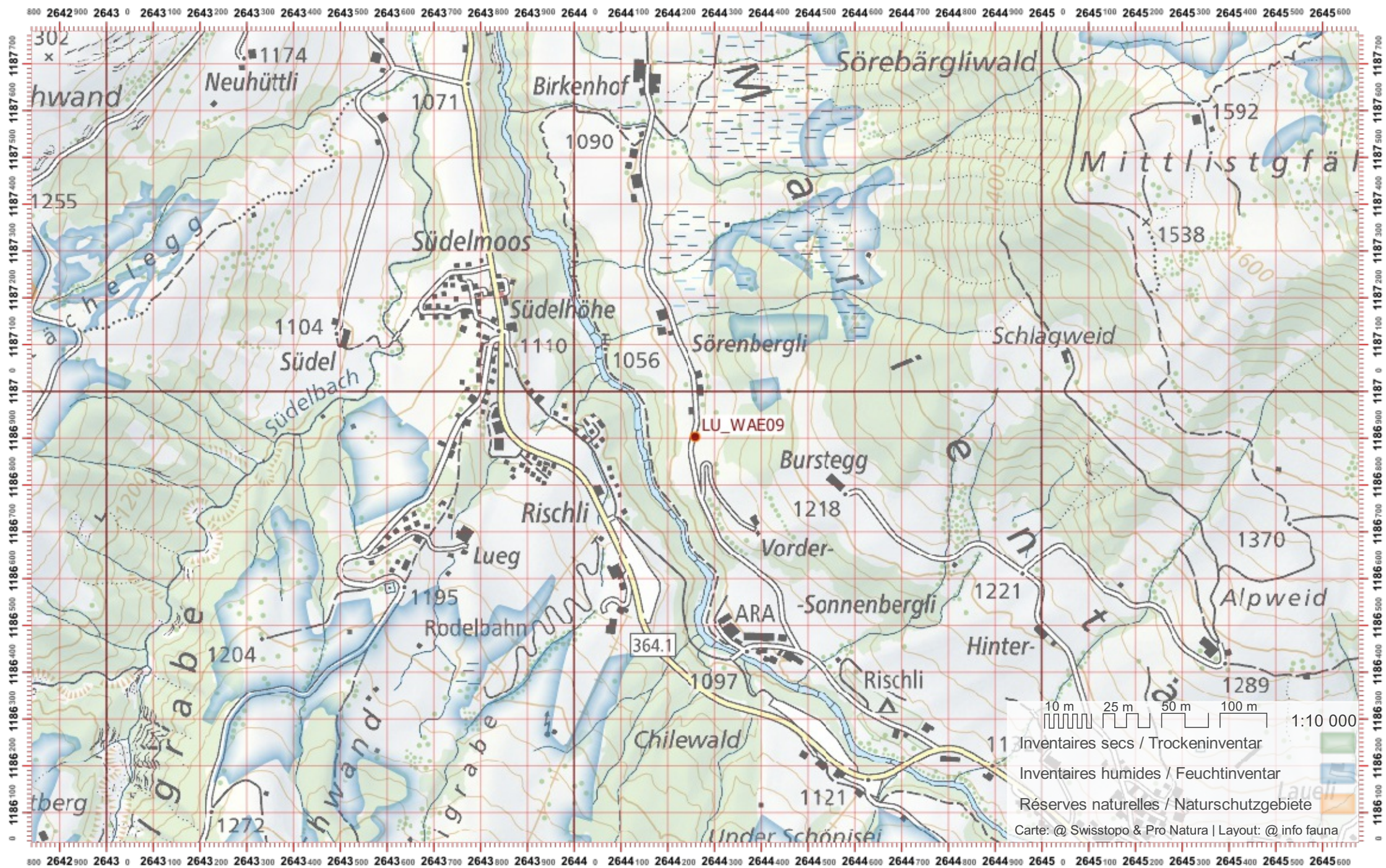
Revier 2 :

/

Revier 3 :

/

1:10 000



Biber-Bestandeserhebung / Suisse / Luzern

Biberfachstelle / info fauna

Koordinaten: 2°648 / 1°184

Karten-Nr 1:25'000:1189 -- Sörenberg

ID: WAE11

Gewässername: Waldemme

Name / Vorname :

email :

Date :

Revier 1 :

/

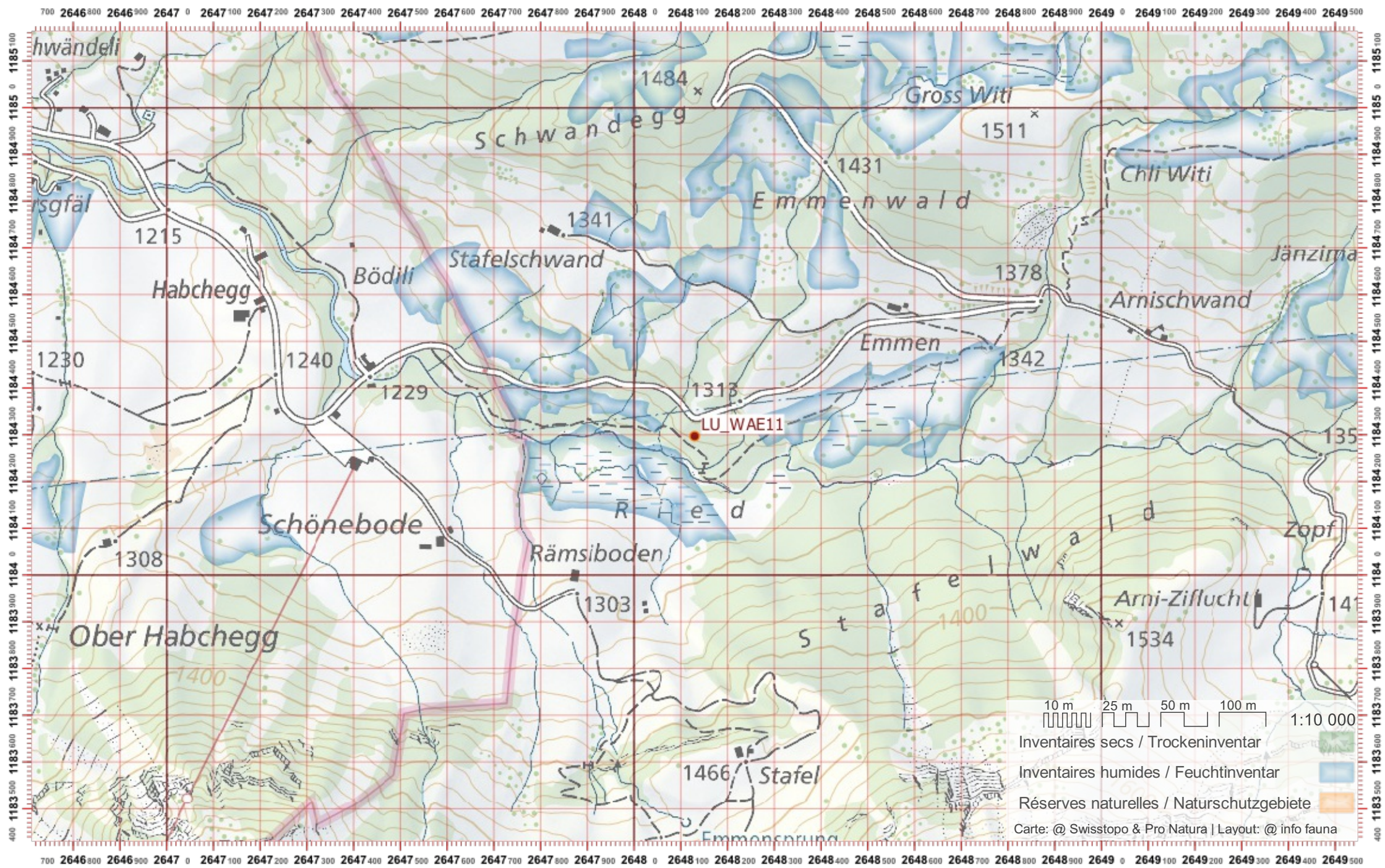
Revier 2 :

/

Revier 3 :

/

1:10 000



Biber-Bestandeserhebung / Suisse / Luzern

Biberfachstelle / info fauna

Koordinaten: 2°6'70" / 1°21'8"

Karten-Nr 1:25'000:1130 -- Hochdorf

ID: WBP01

Gewässername: Werkkanal bei Perlen

Date :

Name / Vorname :

email :

Revier 1 :

/

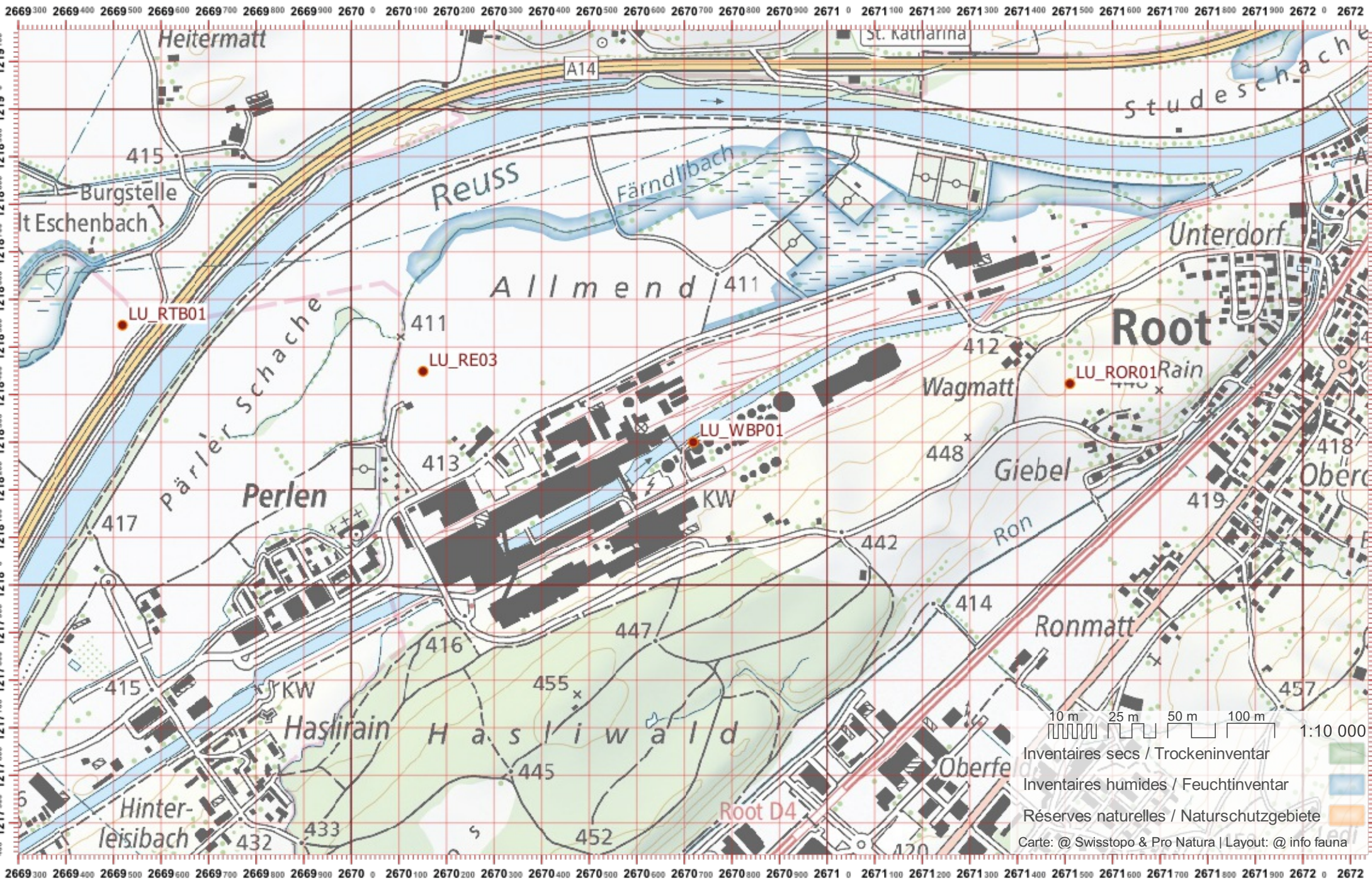
Revier 2 :

/

Revier 3 :

/

1:10 000



Biber-Bestandeserhebung / Suisse / Luzern

Biberfachstelle / info fauna

Koordinaten: 2°669 / 1°217

Karten-Nr 1:25'000:1150 -- Luzern

ID: WBP02

Gewässername: Werkkanal bei Perlen

Date :

Name / Vorname :

email :

Revier 1 :

/

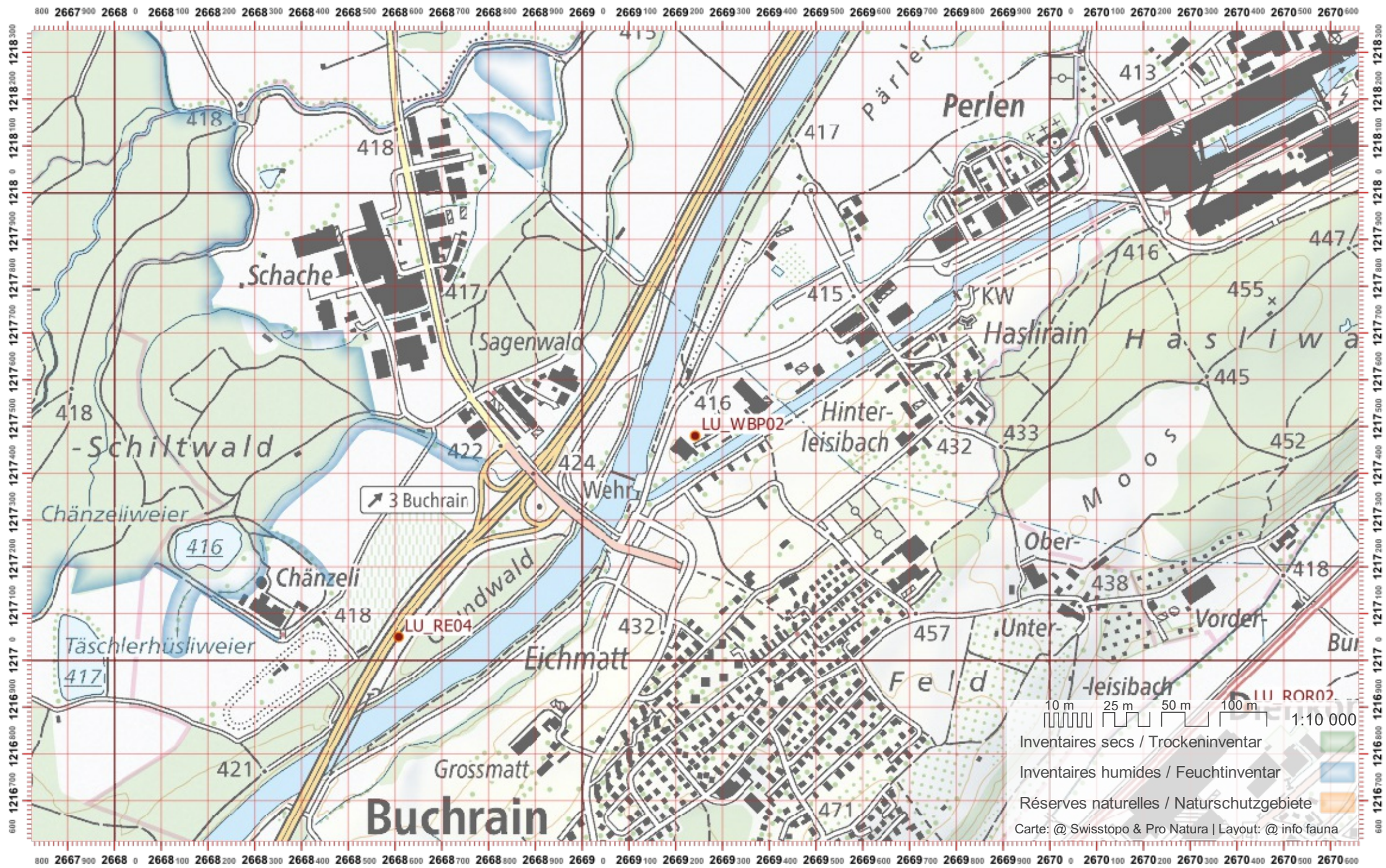
Revier 2 :

/

Revier 3 :

/

1:10 000



10 m 25 m 50 m 100 m 1:10 000
Inventaires secs / Trockeninventar
Inventaires humides / Feuchtinventar
Réserves naturelles / Naturschutzgebiete
Carte: @ Swisstopo & Pro Natura | Layout: @ info fauna

Biber-Bestandeserhebung / Suisse / Luzern

Biberfachstelle / info fauna

Koordinaten: 2°642 / 1°198

Karten-Nr 1:25'000:1169 -- Schüpfheim

ID: WIE01

Gewässername: **Wiss Emme**

Name / Vorname :

email :

Date :

Revier 1 :

/

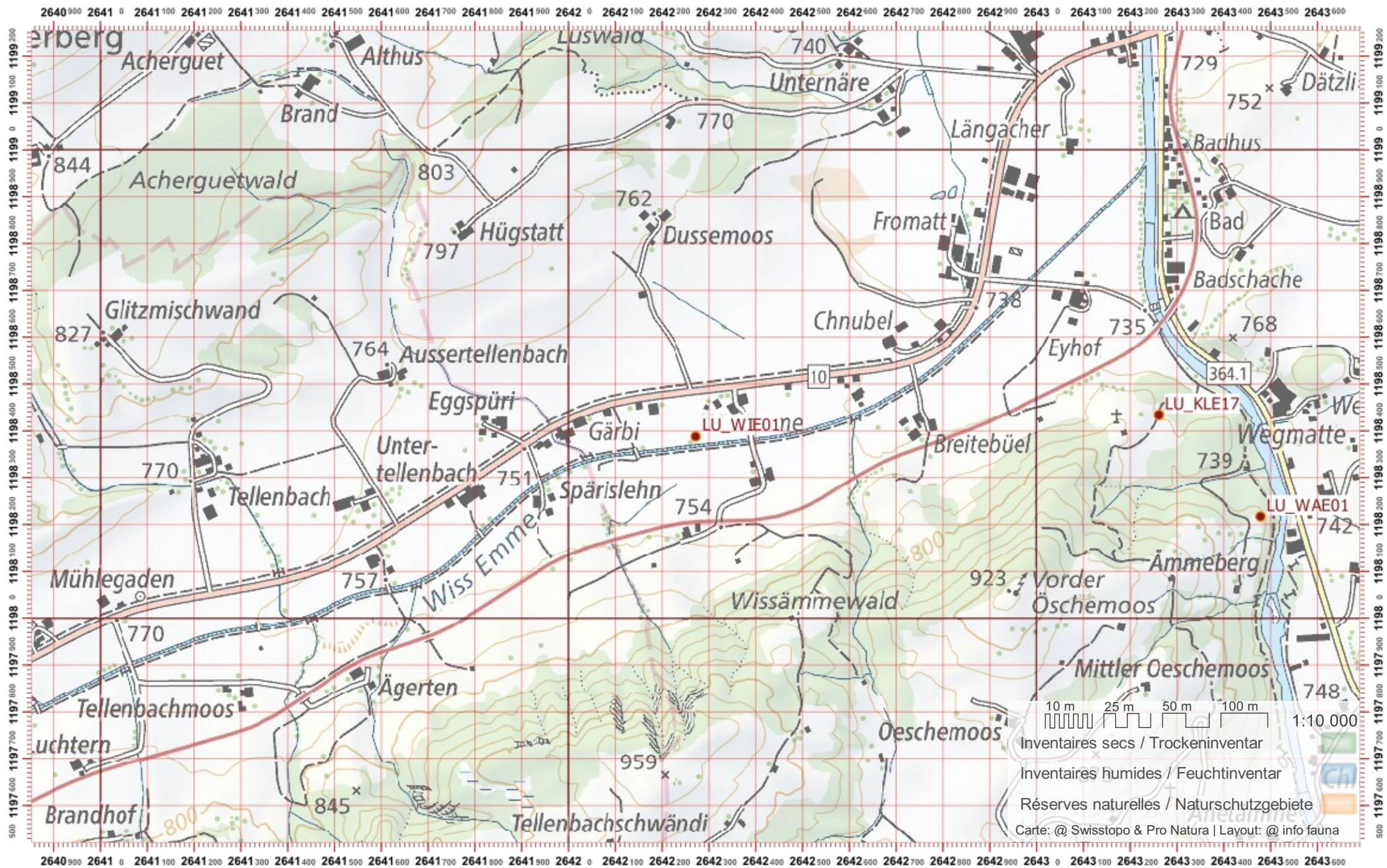
Revier 2 :

/

Revier 3 :

/

1:10 000



10 m 25 m 50 m 100 m 1:10 000
Inventaires secs / Trockeninventar
Inventaires humides / Feuchtinventar
Réserves naturelles / Naturschutzgebiete
Carte: @ Swisstopo & Pro Natura | Layout: @ info fauna

Biber-Bestandeserhebung / Suisse / Luzern

Biberfachstelle / info fauna

Koordinaten: 2°639 / 1°197

Karten-Nr 1:25'000:1169 -- Schüpfheim

ID: WIE02

Gewässername: Wiss Emme

Date :

Name / Vorname :

email :

Revier 1 :

/

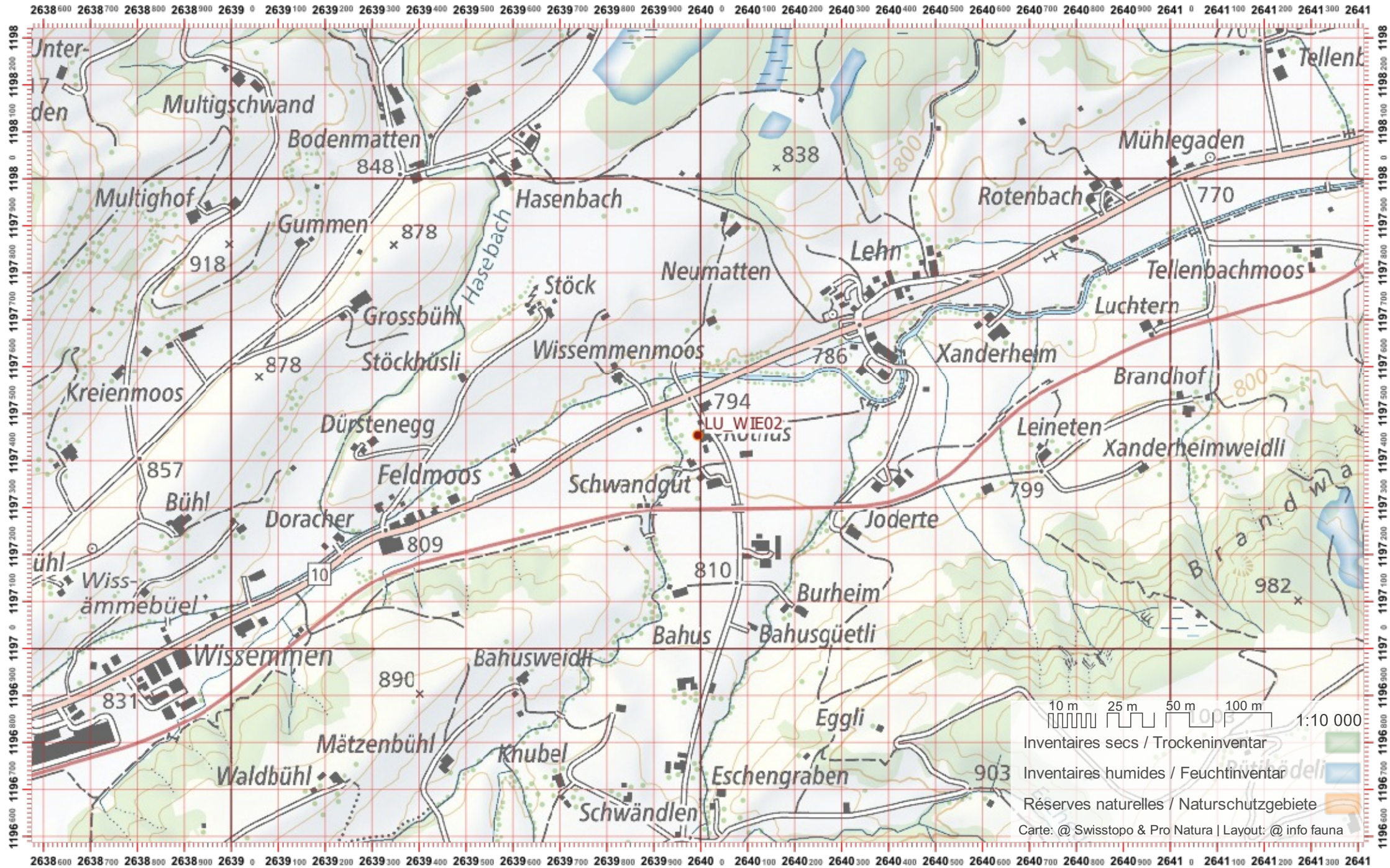
Revier 2 :

/

Revier 3 :

/

1:10 000



Biber-Bestandeserhebung / Suisse / Luzern

Biberfachstelle / info fauna

Koordinaten: 2°6'37" / 1°19'7"

Karten-Nr 1:25'000:1169 -- Schüpfheim

ID: WIE03

Gewässername: **Wiss Emme**

Name / Vorname :

email :

Date :

Revier 1 :

/

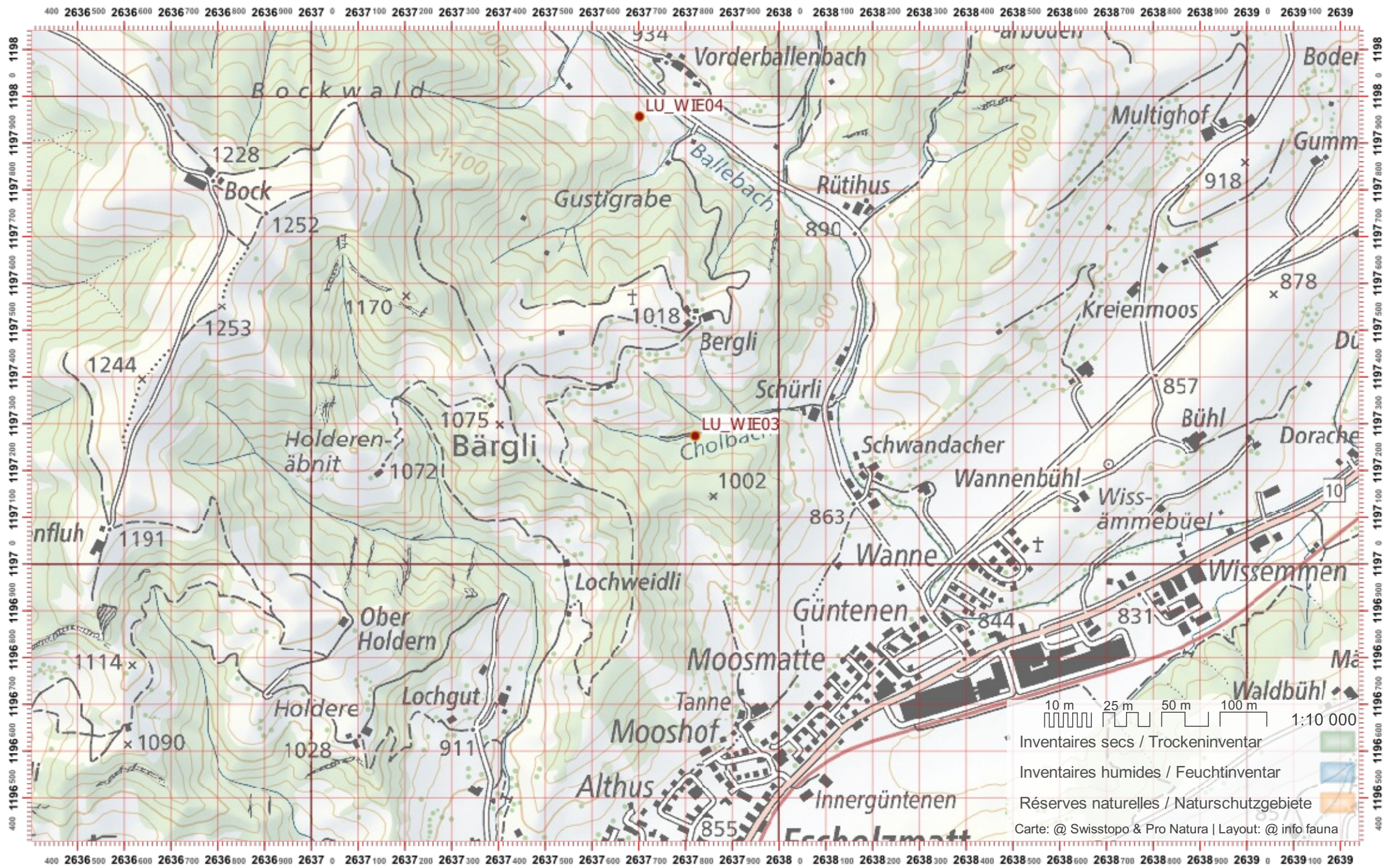
Revier 2 :

/

Revier 3 :

/

1:10 000



Biber-Bestandeserhebung / Suisse / Luzern

Biberfachstelle / info fauna

Koordinaten: 2°637 / 1°197

Karten-Nr 1:25'000:1169 -- Schüpfheim

ID: WIE04

Gewässername: **Wiss Emme**

Name / Vorname :

email :

Date :

Revier 1 :

/

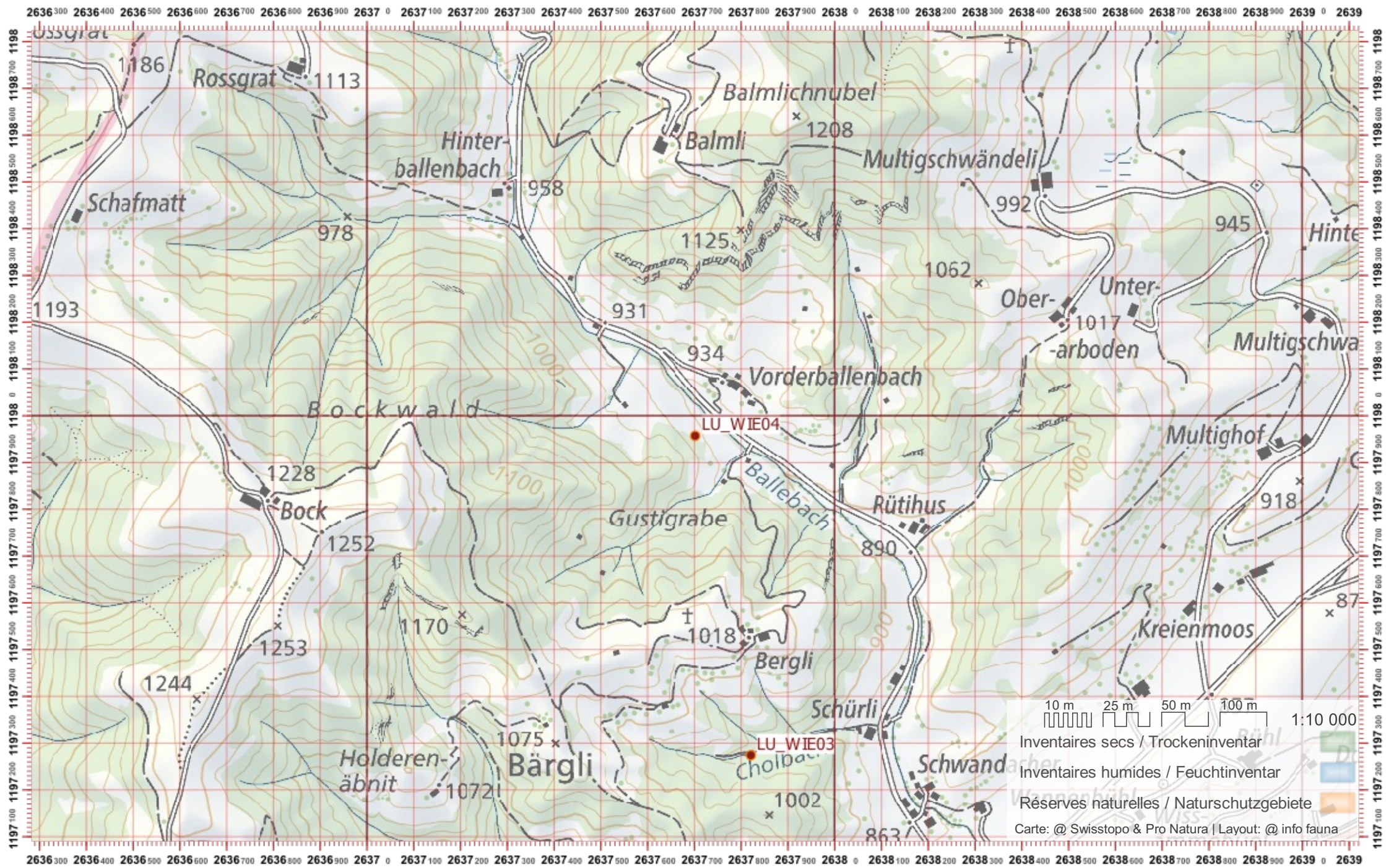
Revier 2 :

/

Revier 3 :

/

1:10 000



Biber-Bestandeserhebung / Suisse / Luzern

Biberfachstelle / info fauna

Koordinaten: 2'638 / 1'235

Karten-Nr 1:25'000:1109 -- Schöffland

ID: WIG01

Gewässername: Wigger

Name / Vorname :

email :

Date :

Revier 1 :

/

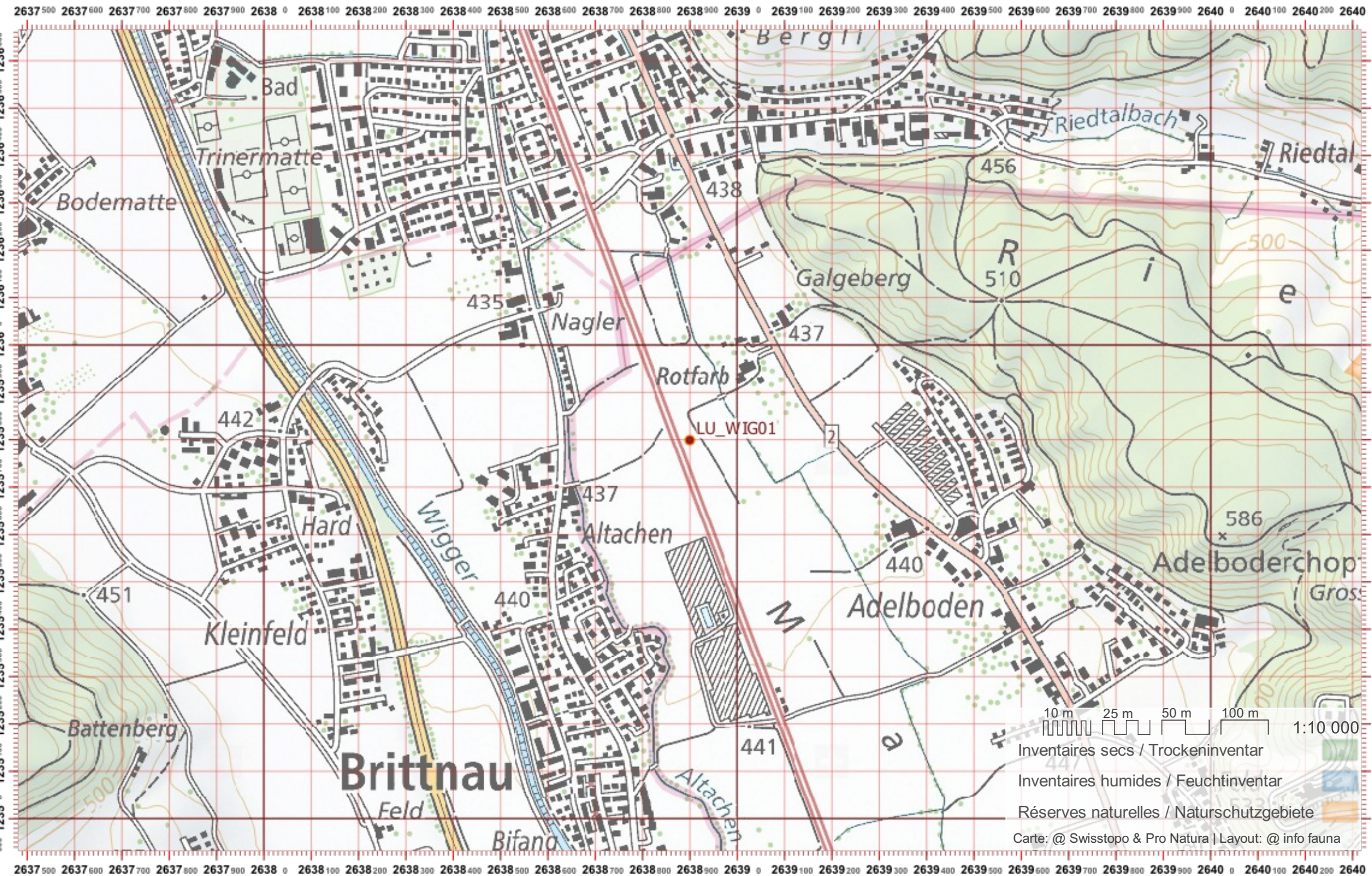
Revier 2 :

/

Revier 3 :

/

1:10 000



10 m 25 m 50 m 100 m 1:10 000
Inventaires secs / Trockeninventar
Inventaires humides / Feuchtinventar
Réserves naturelles / Naturschutzgebiete
Carte: @ Swisstopo & Pro Natura | Layout: @ info fauna

Biber-Bestandeserhebung / Suisse / Luzern

Biberfachstelle / info fauna

Koordinaten: 2'639 / 1'234 Karten-Nr 1:25'000:1109 -- Schöffland

ID: WIG02

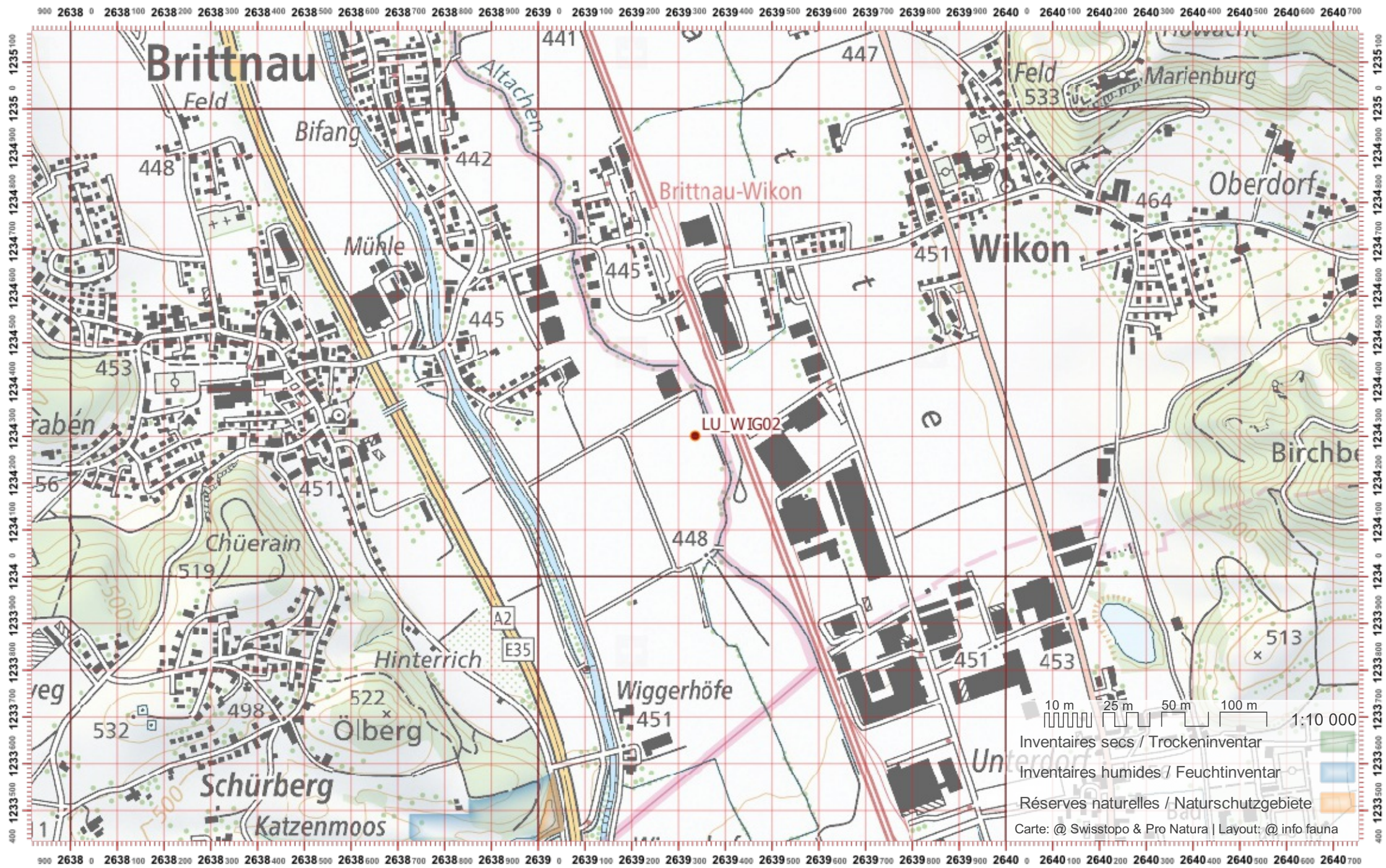
Gewässername: Wigger

Name / Vorname :

email :

Date :

Revier 1 : / Revier 2 : / Revier 3 : / 1:10 000



Biber-Bestandeserhebung / Suisse / Luzern

Biberfachstelle / info fauna

Koordinaten: 2°639 / 1°232

Karten-Nr 1:25'000:1109 -- Schöffland

ID: WIG03

Gewässername: Wigger

Name / Vorname :

email :

Date :

Revier 1 :

/

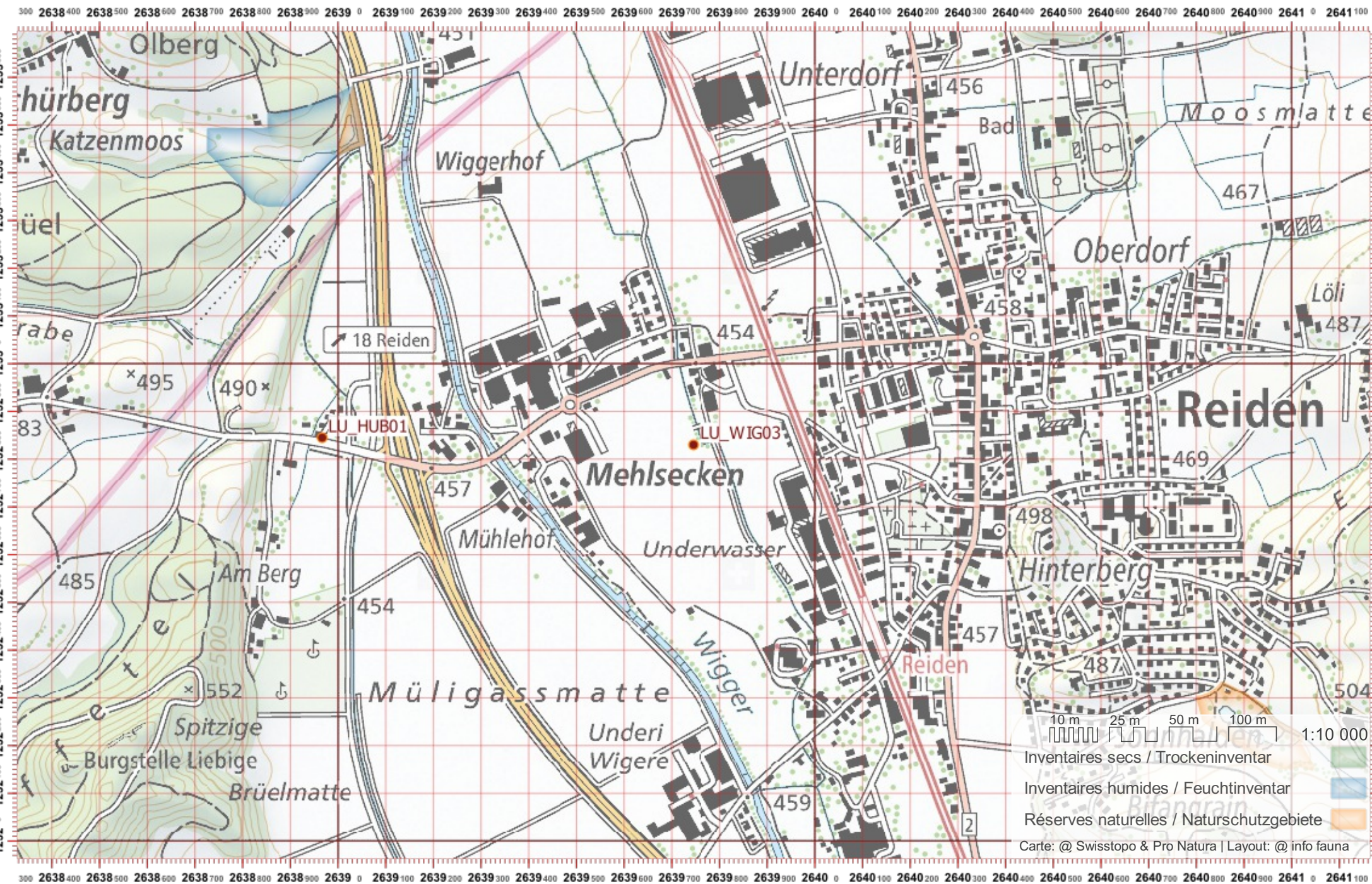
Revier 2 :

/

Revier 3 :

/

1:10 000



Biber-Bestandeserhebung / Suisse / Luzern

Biberfachstelle / info fauna

Koordinaten: 2°640 / 1°231

Karten-Nr 1:25'000:1109 -- Schöffland

ID: WIG04

Gewässername: Wigger

Name / Vorname :

email :

Date :

Revier 1 :

/

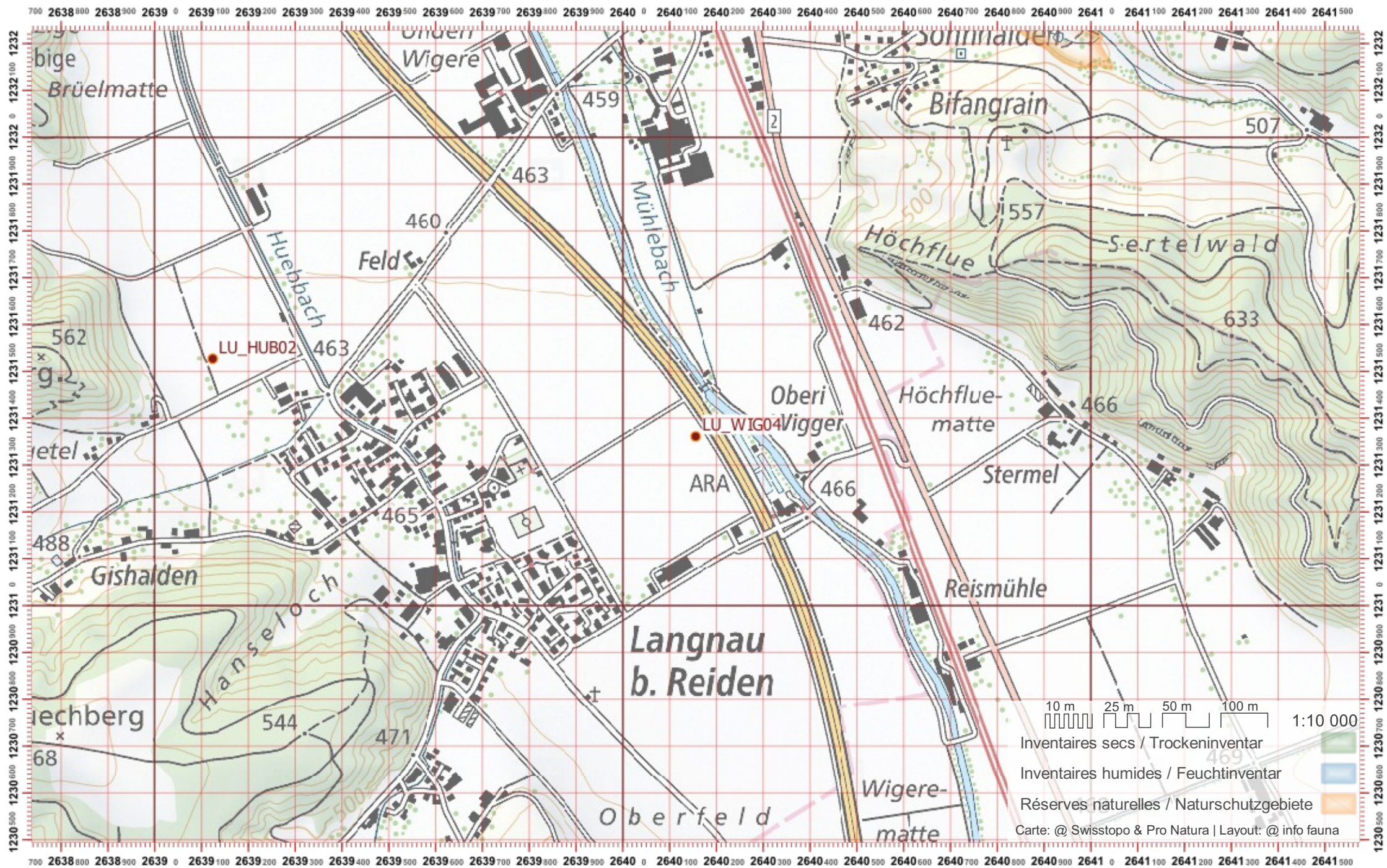
Revier 2 :

/

Revier 3 :

/

1:10 000



Biber-Bestandeserhebung / Suisse / Luzern

Biberfachstelle / info fauna

Koordinaten: 2°641 / 1°229

Karten-Nr 1:25'000:1129 -- Sursee

ID: WIG05

Gewässername: Wigger

Name / Vorname :

email :

Date :

Revier 1 :

/

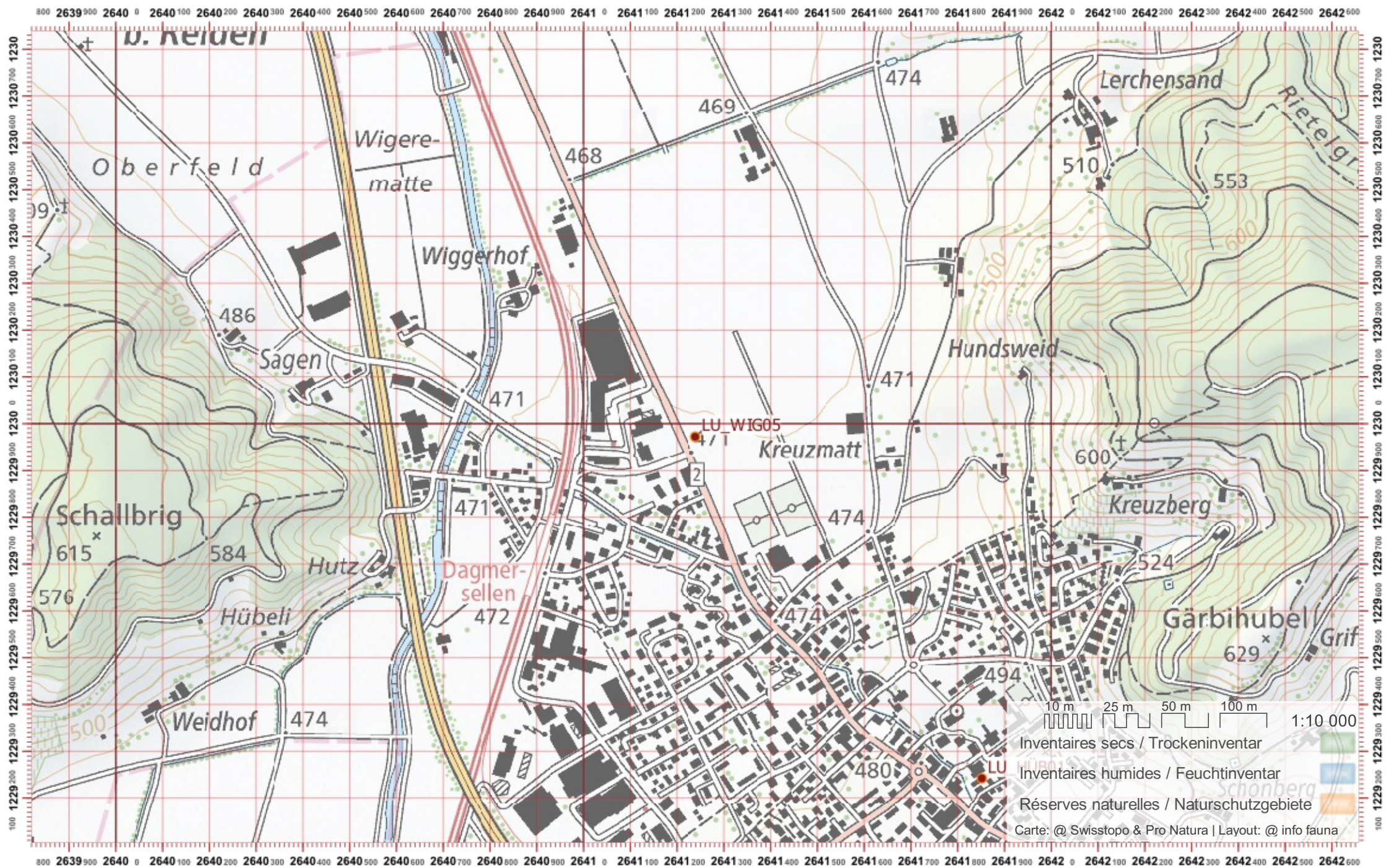
Revier 2 :

/

Revier 3 :

/

1:10 000



Biber-Bestandeserhebung / Suisse / Luzern

Biberfachstelle / info fauna

Koordinaten: 2°640 / 1°228 Karten-Nr 1:25'000:1129 -- Sursee

ID: WIG06

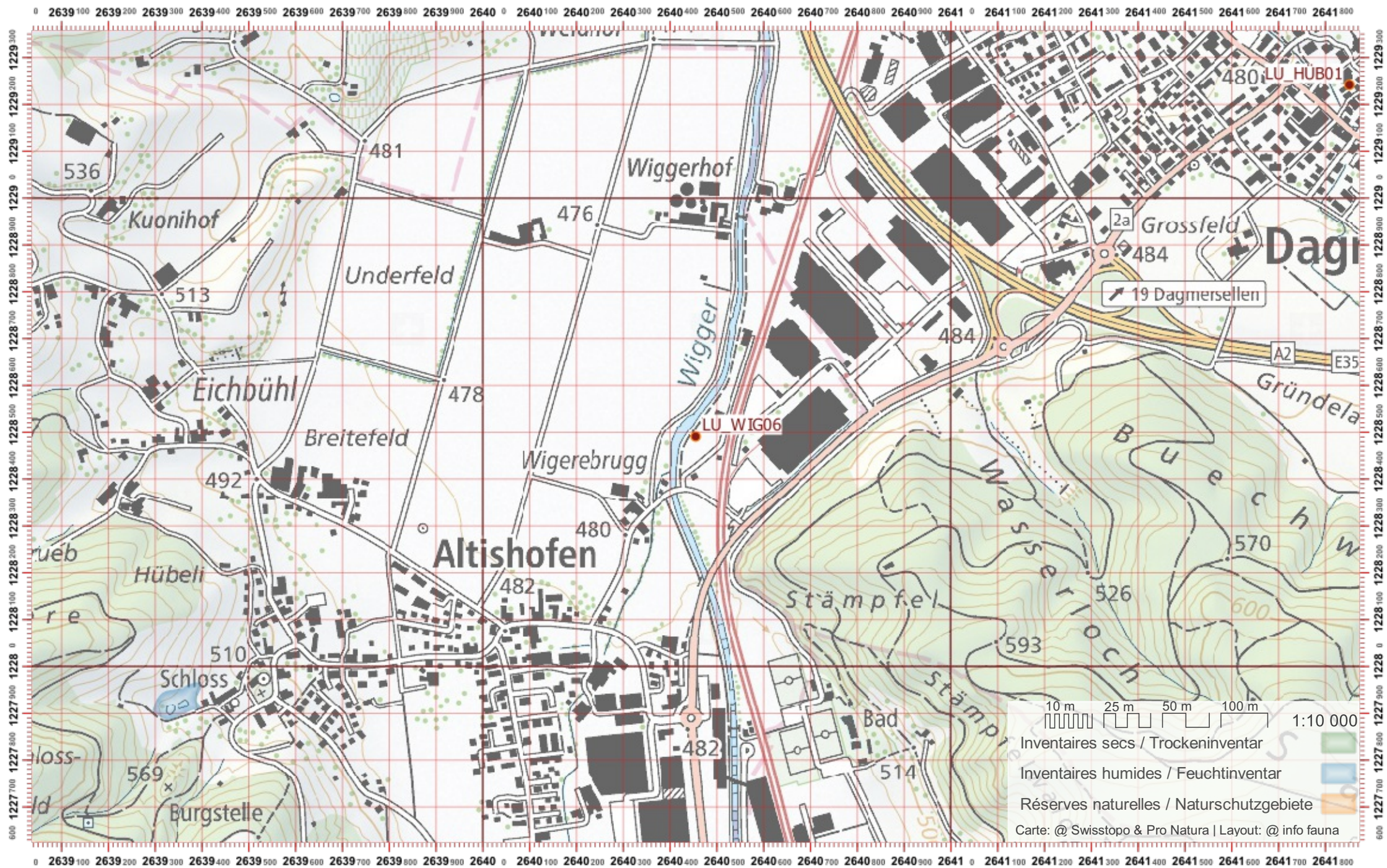
Gewässername: Wigger

Date :

Name / Vorname :

email :

Revier 1 : / Revier 2 : / Revier 3 : / 1:10 000



Biber-Bestandeserhebung / Suisse / Luzern

Biberfachstelle / info fauna

Koordinaten: 2'640 / 1'227

Karten-Nr 1:25'000:1129 -- Sursee

ID: WIG07

Gewässername: Wigger

Name / Vorname :

email :

Date :

Revier 1 :

/

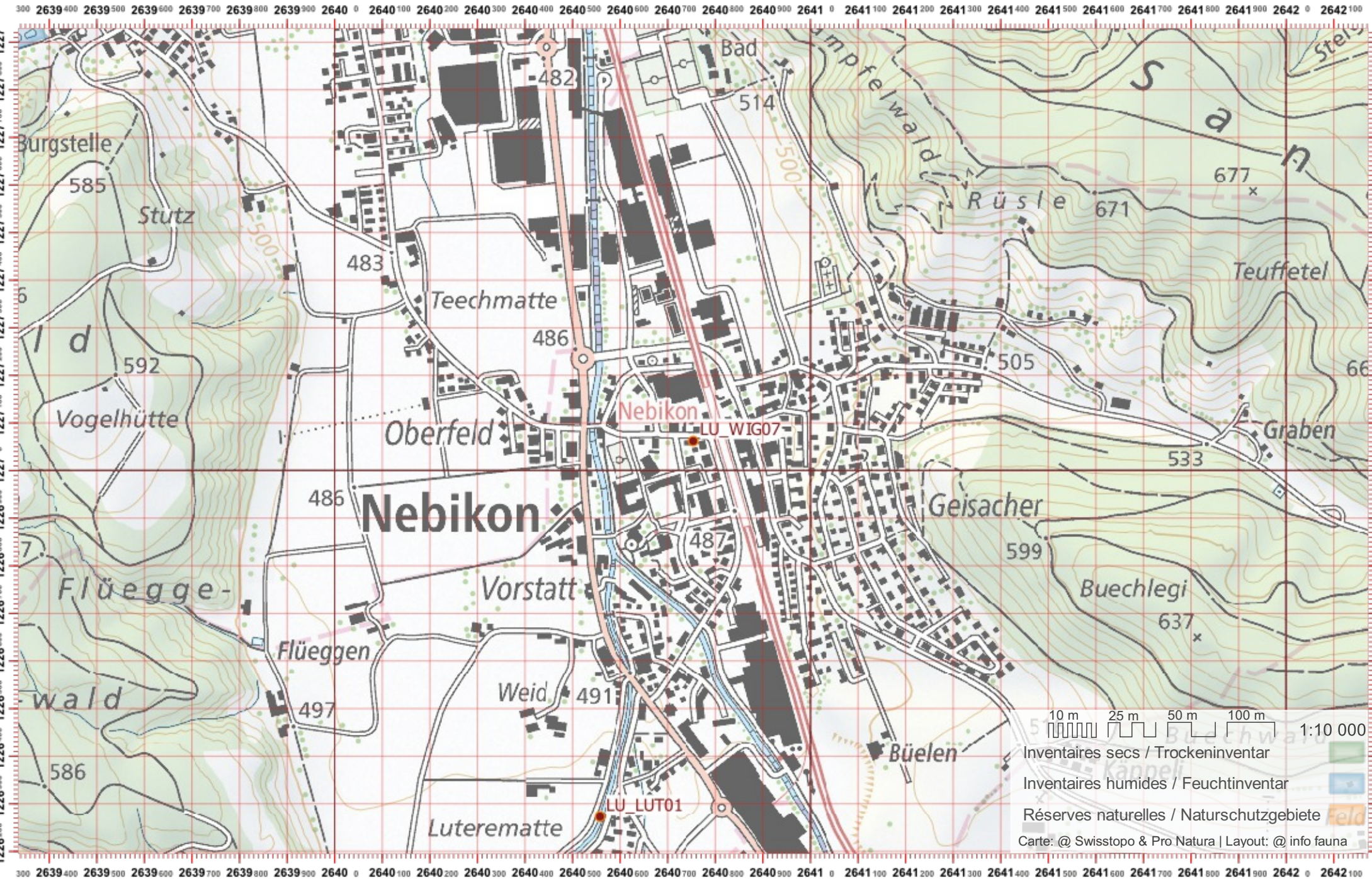
Revier 2 :

/

Revier 3 :

/

1:10 000



Biber-Bestandeserhebung / Suisse / Luzern

Biberfachstelle / info fauna

Koordinaten: 2°641 / 1°225

Karten-Nr 1:25'000:1129 -- Sursee

ID: WIG08

Gewässername: Wigger

Date :

Name / Vorname :

email :

Revier 1 :

/

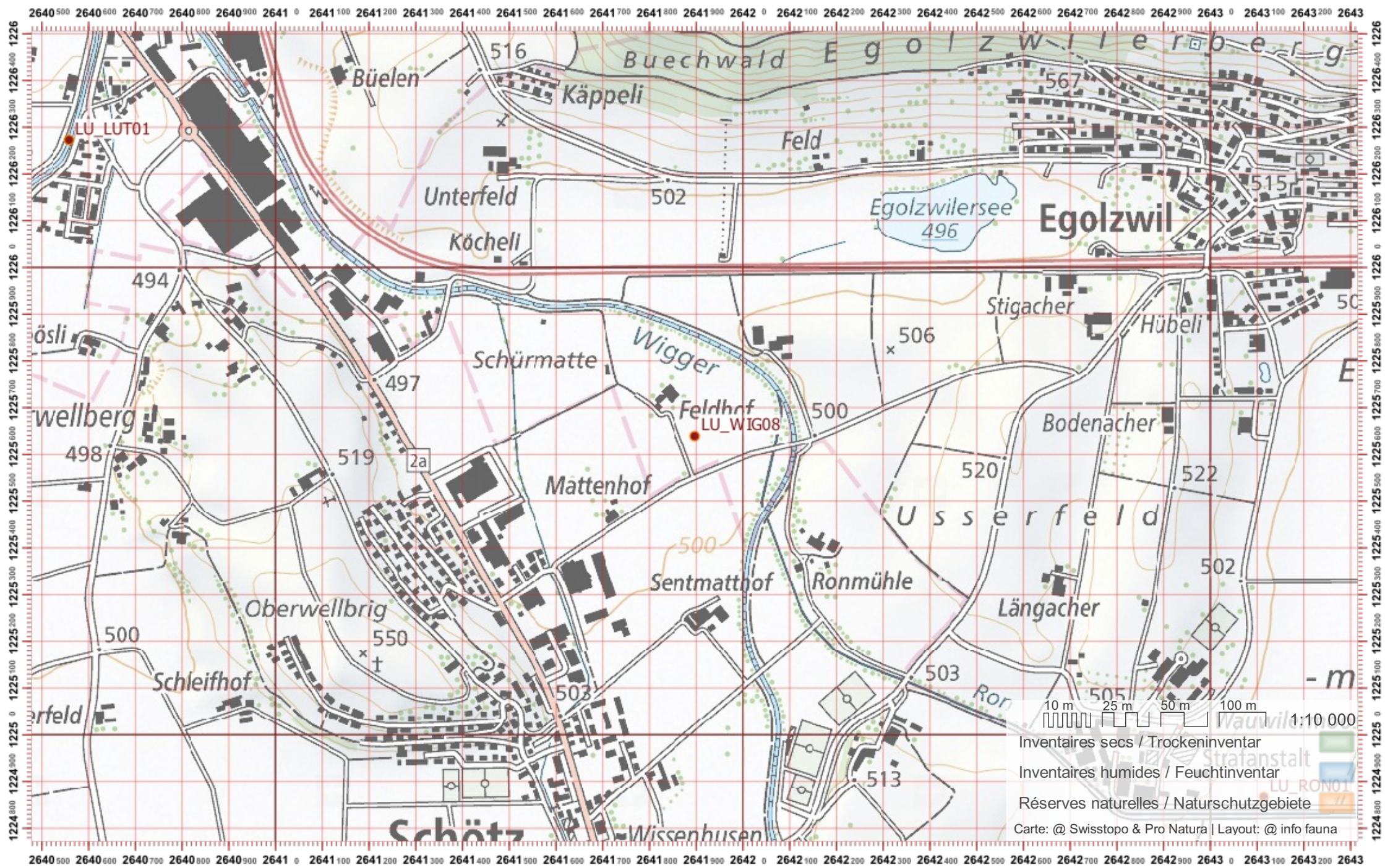
Revier 2 :

/

Revier 3 :

/

1:10 000



Biber-Bestandeserhebung / Suisse / Luzern

Biberfachstelle / info fauna

Koordinaten: 2°642 / 1°224

Karten-Nr 1:25'000:1129 -- Sursee

ID: WIG09

Gewässername: Wigger

Name / Vorname :

email :

Date :

Revier 1 :

/

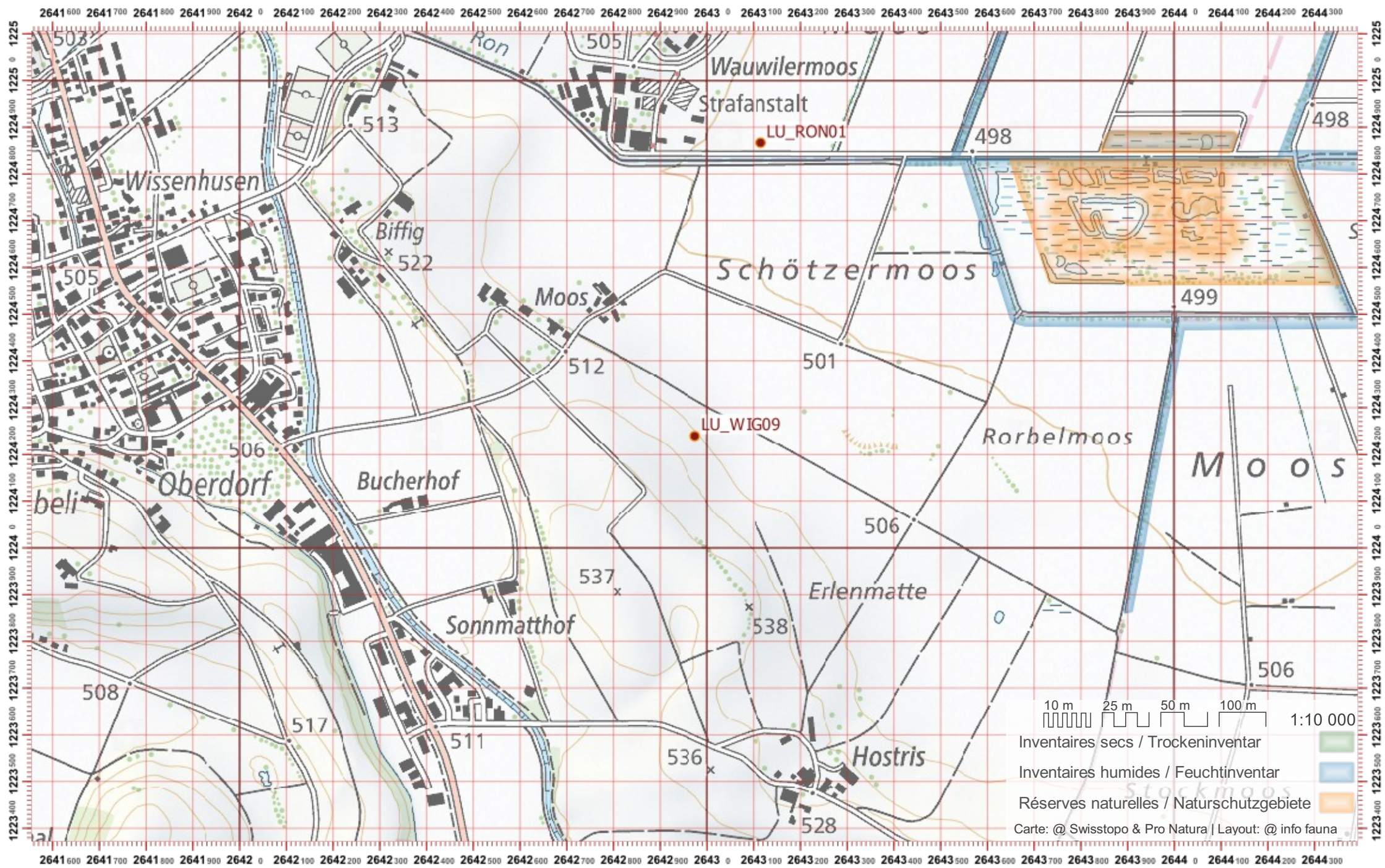
Revier 2 :

/

Revier 3 :

/

1:10 000



Biber-Bestandeserhebung / Suisse / Luzern

Biberfachstelle / info fauna

Koordinaten: 2°642 / 1°222

Karten-Nr 1:25'000:1129 -- Sursee

ID: WIG10

Gewässername: Wigger

Name / Vorname :

email :

Date :

Revier 1 :

/

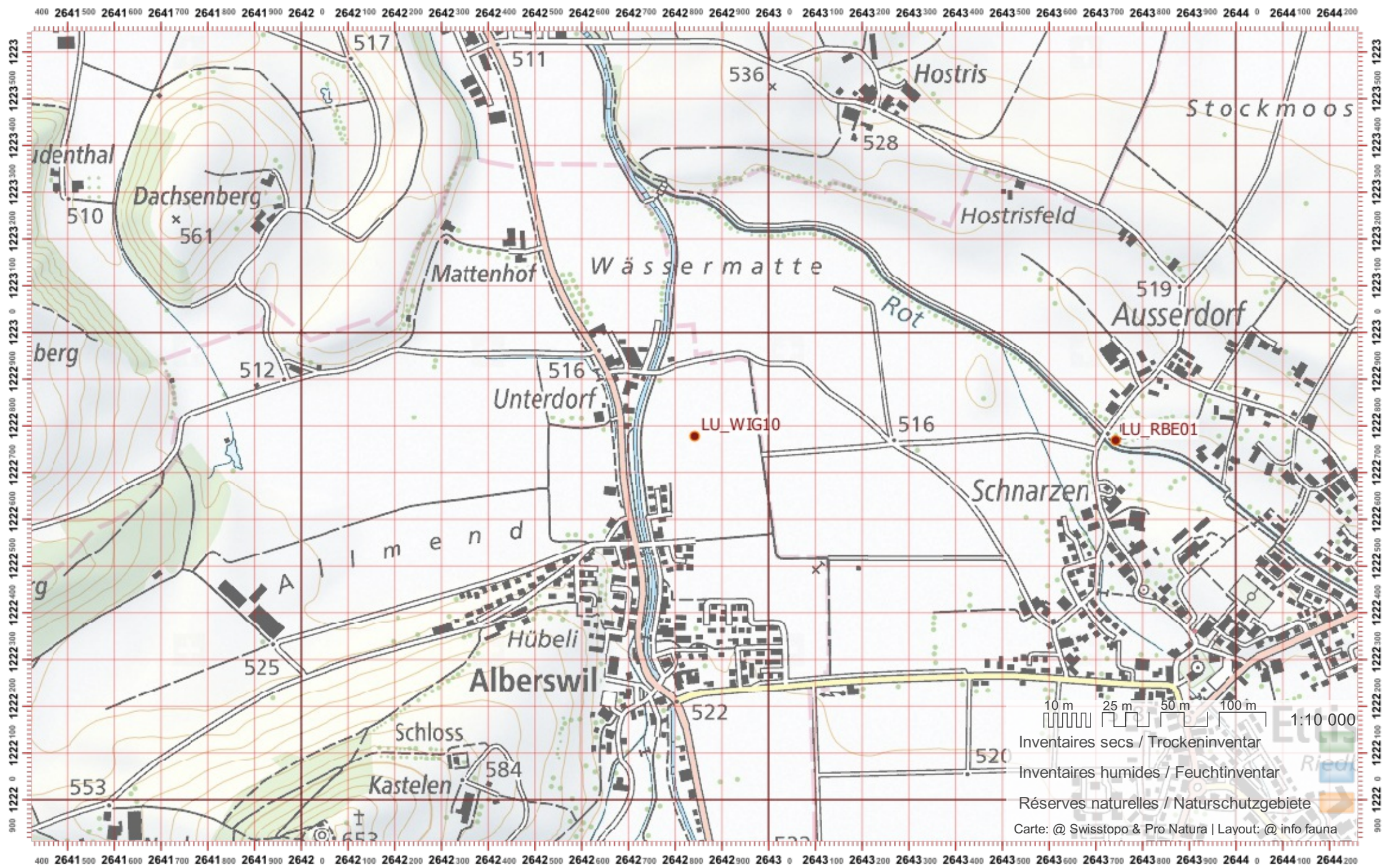
Revier 2 :

/

Revier 3 :

/

1:10 000



Biber-Bestandeserhebung / Suisse / Luzern

Biberfachstelle / info fauna

Koordinaten: 2°643 / 1°221 Karten-Nr 1:25'000:1129 -- Sursee

ID: WIG11

Gewässername: Wigger

Name / Vorname :

email :

Date :

Revier 1 :

/

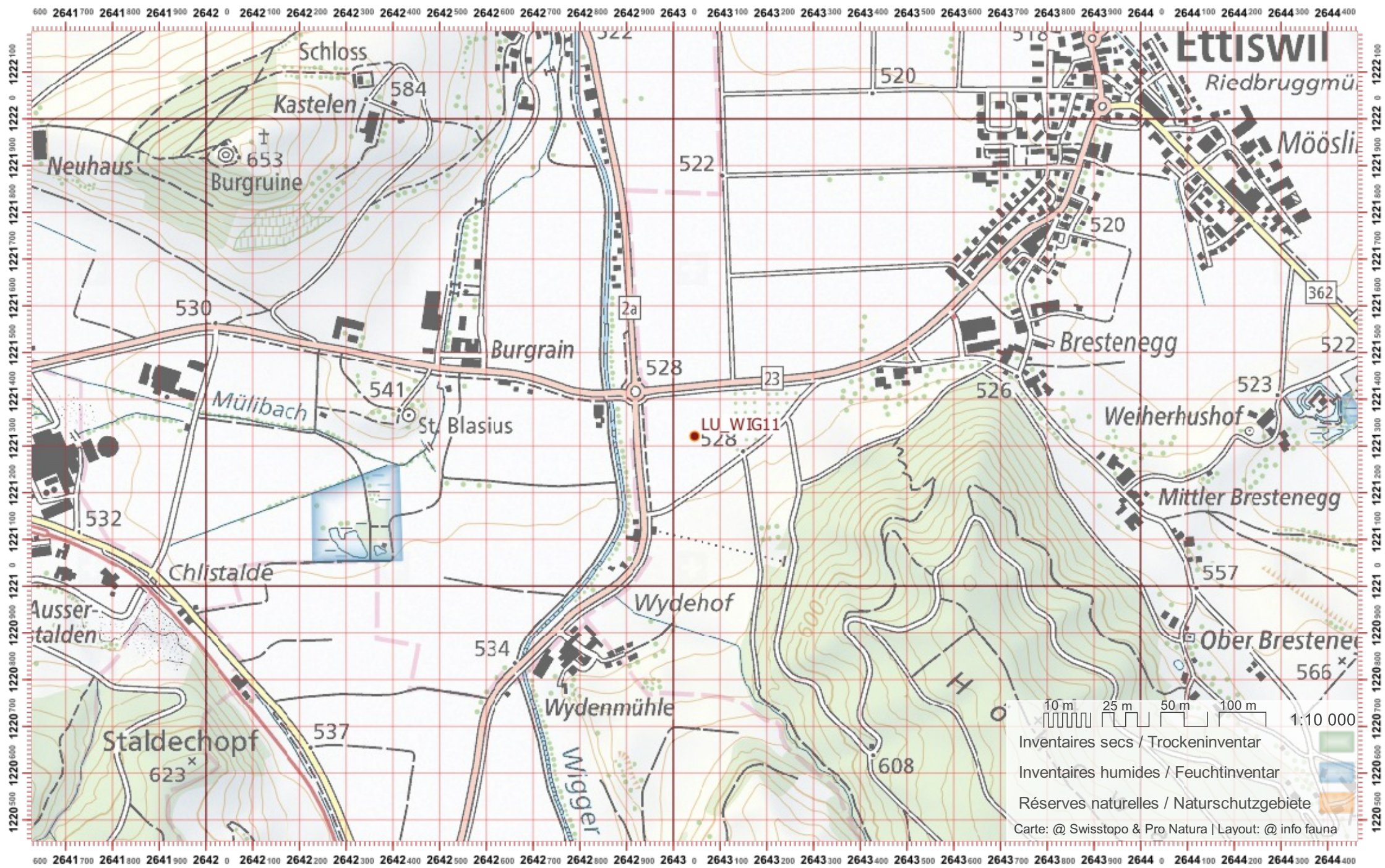
Revier 2 :

/

Revier 3 :

/

1:10 000



Biber-Bestandeserhebung / Suisse / Luzern

Biberfachstelle / info fauna

Koordinaten: 2°642' / 1°219'

Karten-Nr 1:25'000:1129 -- Sursee

ID: WIG12

Gewässername: Wigger

Name / Vorname :

email :

Date :

Revier 1 :

/

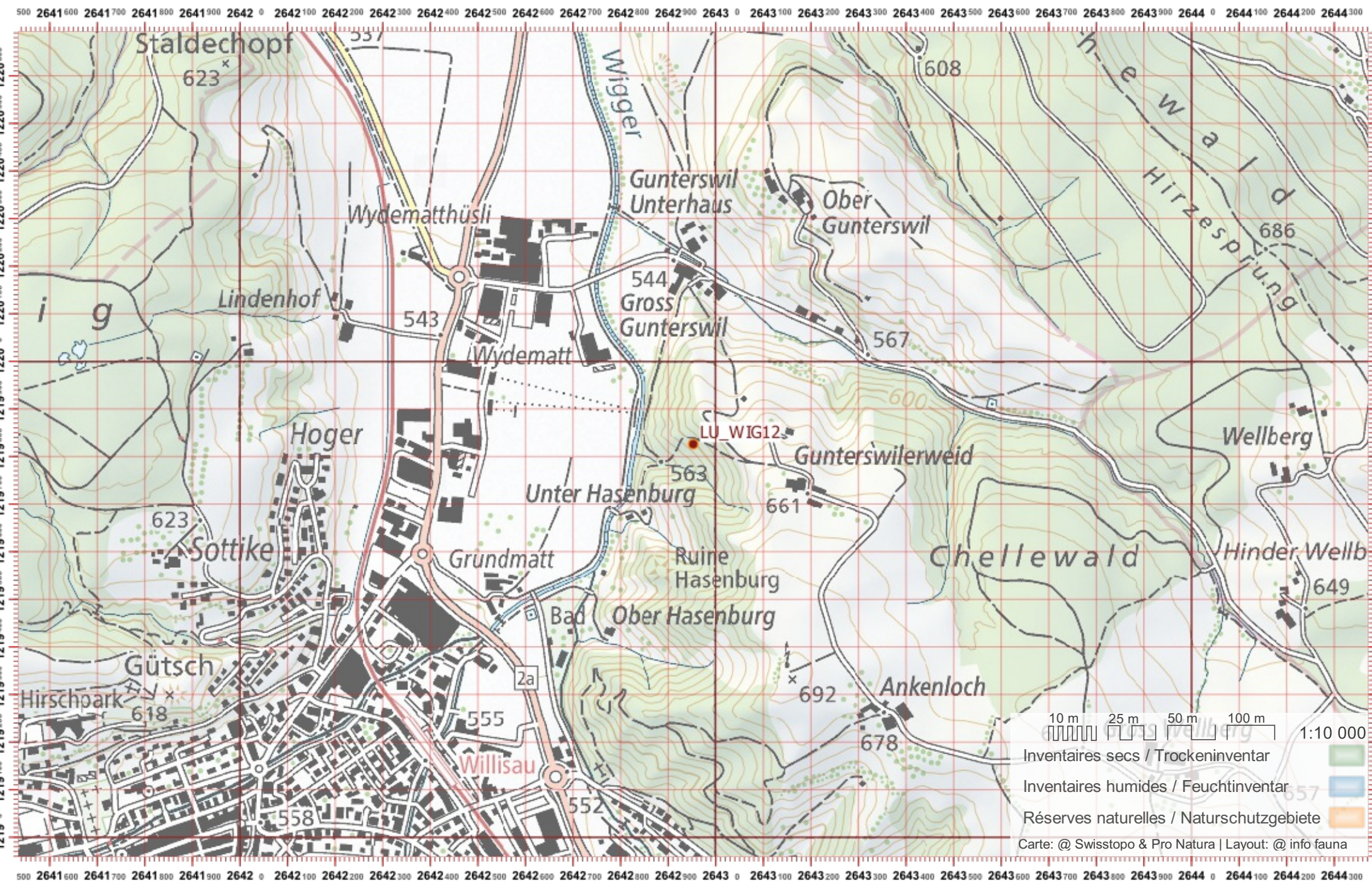
Revier 2 :

/

Revier 3 :

/

1:10 000



10 m 25 m 50 m 100 m 1:10 000
Inventaires secs / Trockeninventar
Inventaires humides / Feuchtinventar
Réserves naturelles / Naturschutzgebiete
Carte: @ Swisstopo & Pro Natura | Layout: @ info fauna

Biber-Bestandeserhebung / Suisse / Luzern

Biberfachstelle / info fauna

Koordinaten: 2°642 / 1°218

Karten-Nr 1:25'000:1129 -- Sursee

ID: WIG13

Gewässername: Wigger

Name / Vorname :

email :

Date :

Revier 1 :

/

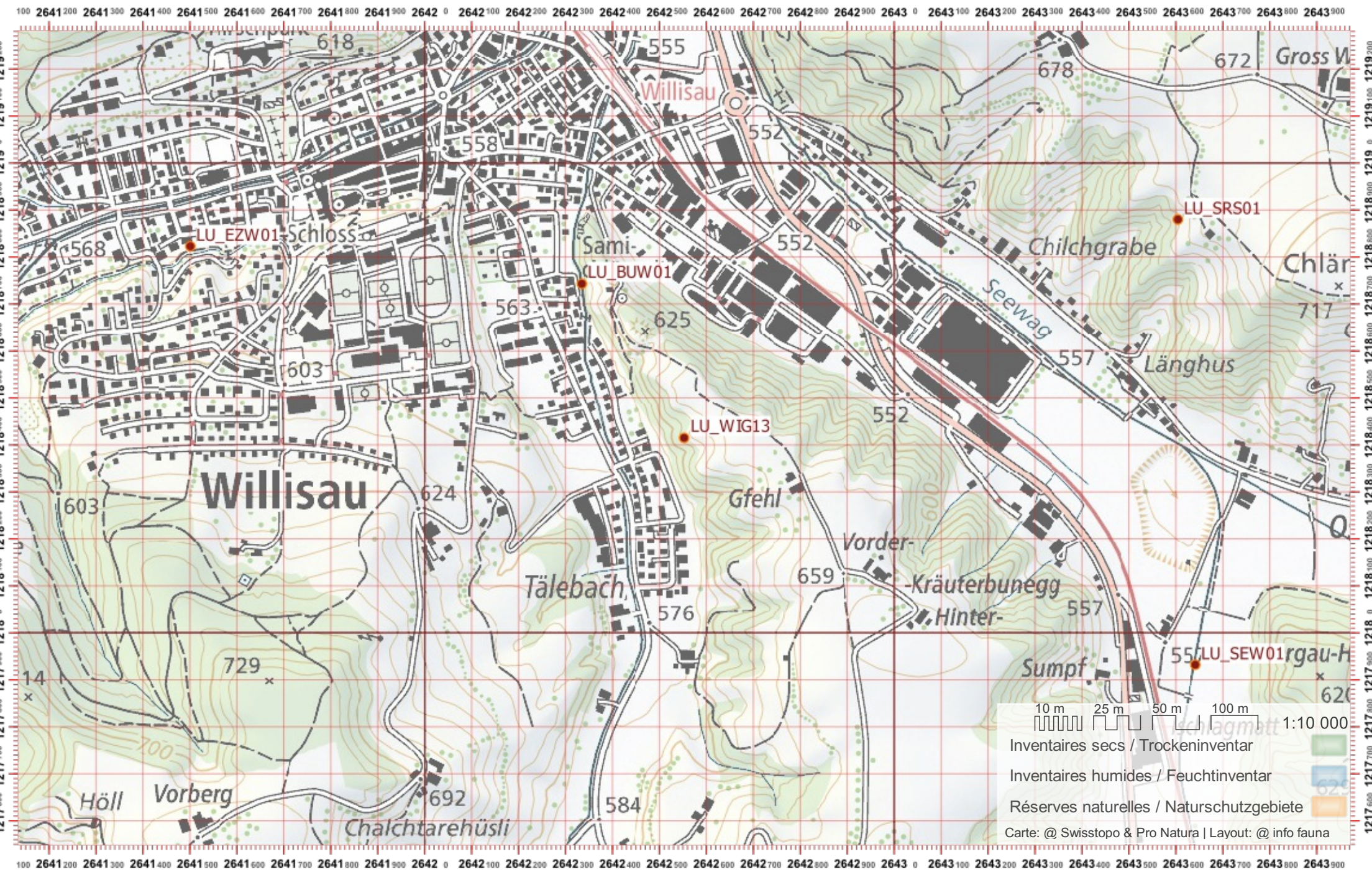
Revier 2 :

/

Revier 3 :

/

1:10 000



Biber-Bestandeserhebung / Suisse / Luzern

Biberfachstelle / info fauna

Koordinaten: 2°647 / 1°1212

Karten-Nr 1:25'000:1149 -- Wolhusen

ID: WIW01

Gewässername: **Wigger bei Wolhusen**

Name / Vorname :

email :

Date :

Revier 1 :

/

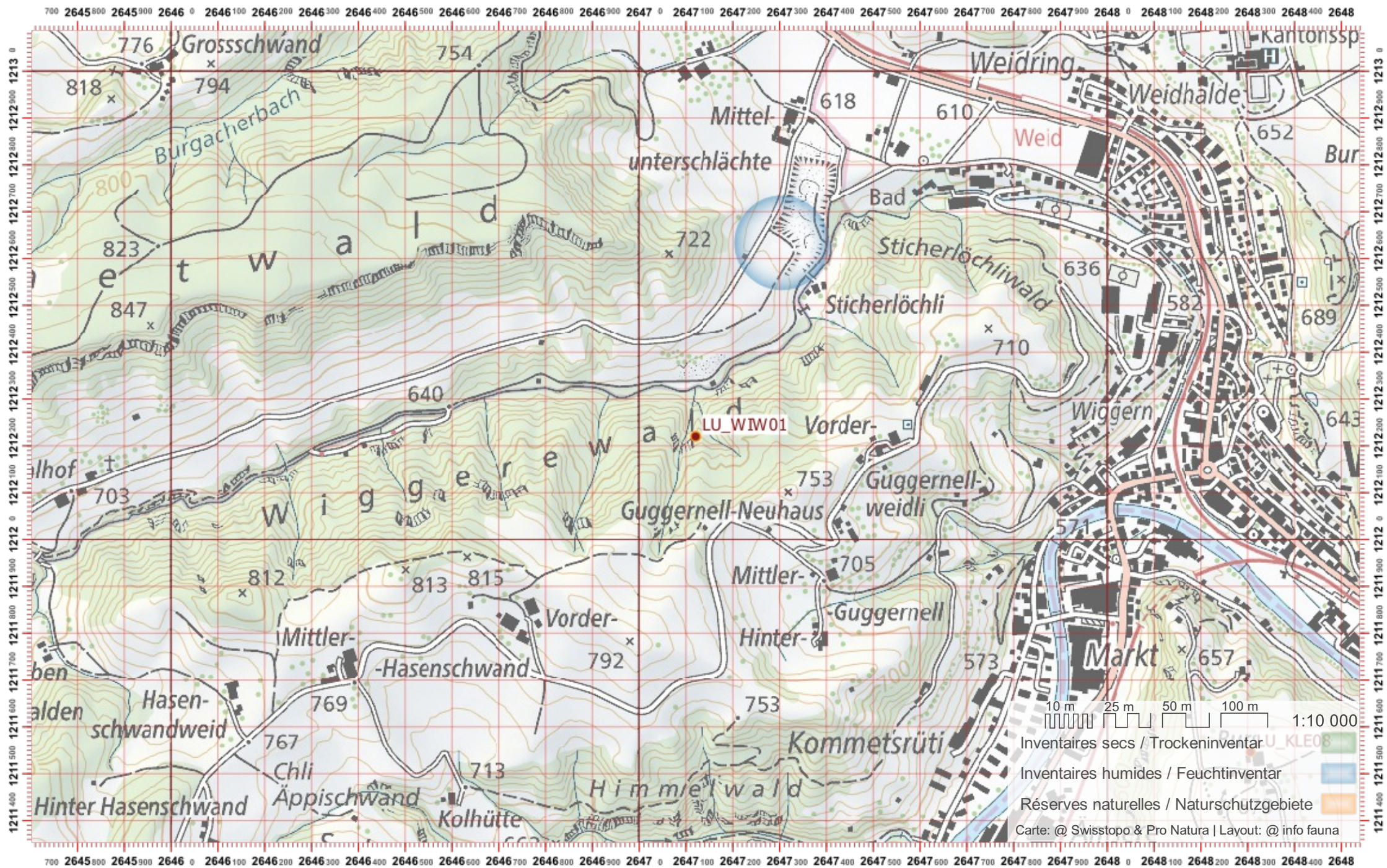
Revier 2 :

/

Revier 3 :

/

1:10 000



Biber-Bestandeserhebung / Suisse / Luzern

Biberfachstelle / info fauna

Koordinaten: 2°644 / 1°212

Karten-Nr 1:25'000:1149 -- Wolhusen

ID: WIW02

Gewässername: Wigger bei Wolhusen

Date :

Name / Vorname :

email :

Revier 1 :

/

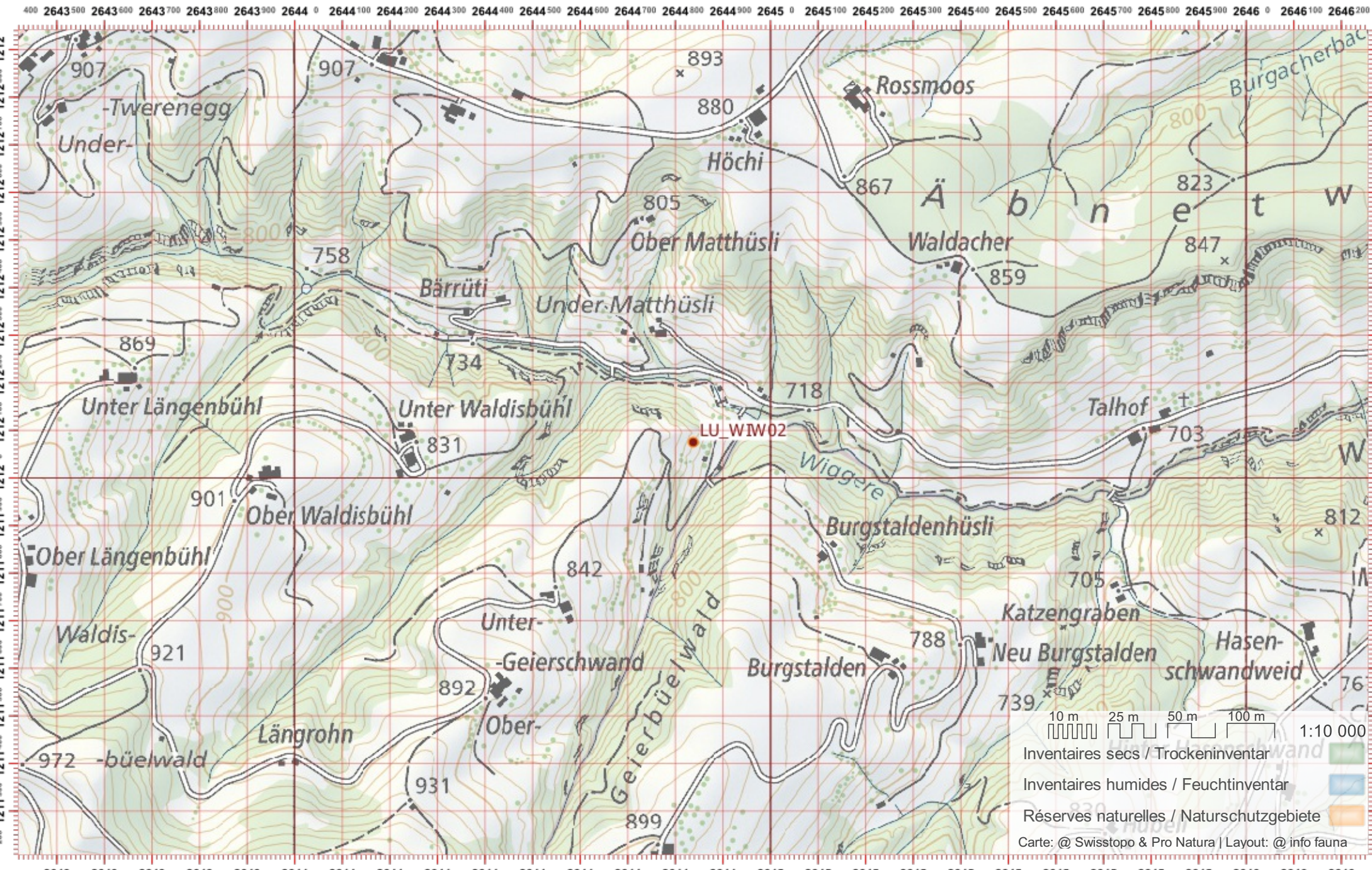
Revier 2 :

/

Revier 3 :

/

1:10 000



Biber-Bestandeserhebung / Suisse / Luzern

Biberfachstelle / info fauna

Koordinaten: 2°643 / 1°1212

Karten-Nr 1:25'000:1149 -- Wolhusen

ID: WIW03

Gewässername: Wigger bei Wolhusen

Date :

Name / Vorname :

email :

Revier 1 :

/

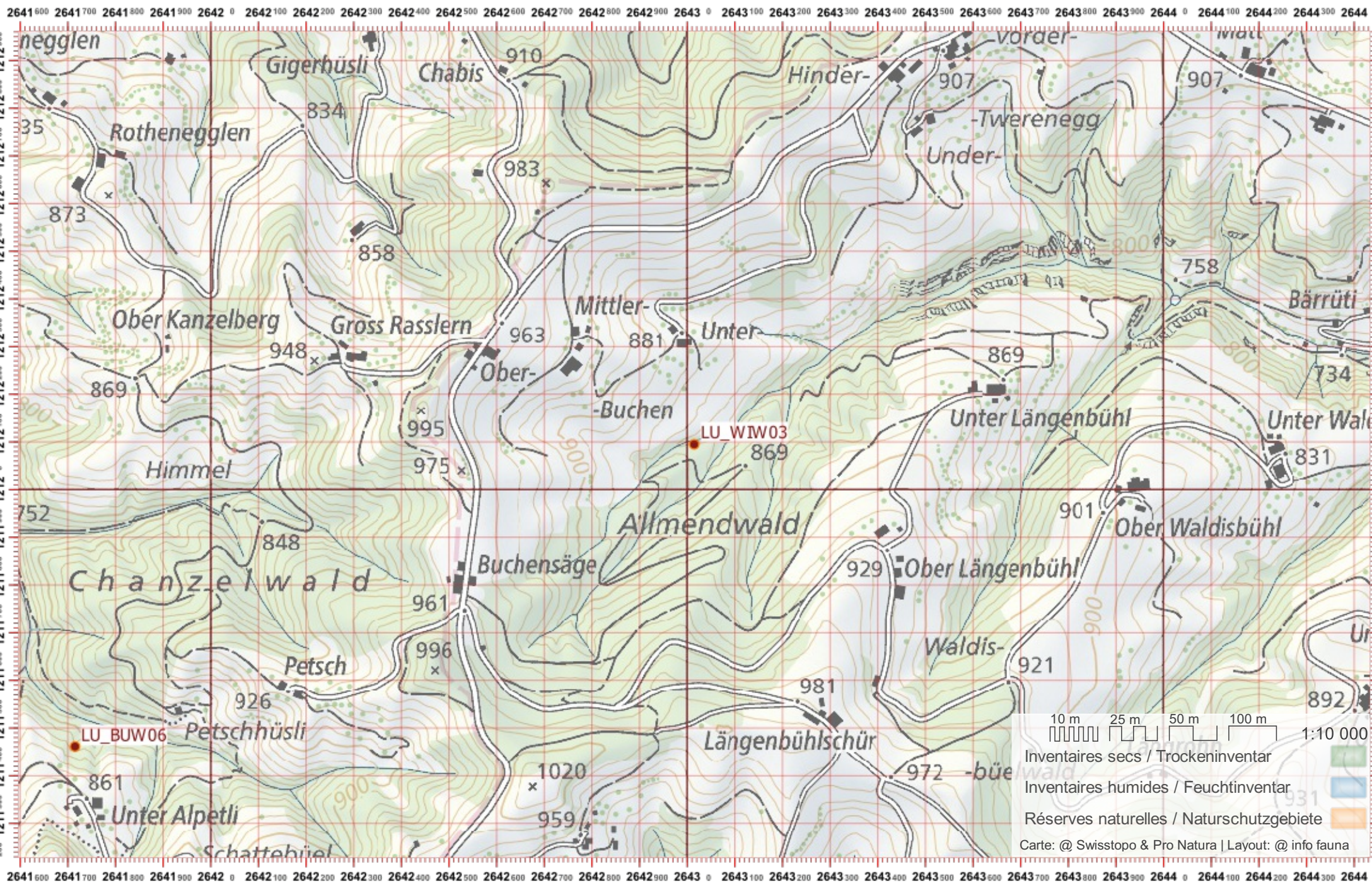
Revier 2 :

/

Revier 3 :

/

1:10 000



Biber-Bestandeserhebung / Suisse / Luzern

Biberfachstelle / info fauna

Koordinaten: 2°6'35" / 1°1'219

Karten-Nr 1:25'000:1128 -- Langenthal

ID: WMB01

Gewässername: Warmisbach

Name / Vorname :

email :

Date :

Revier 1 :

/

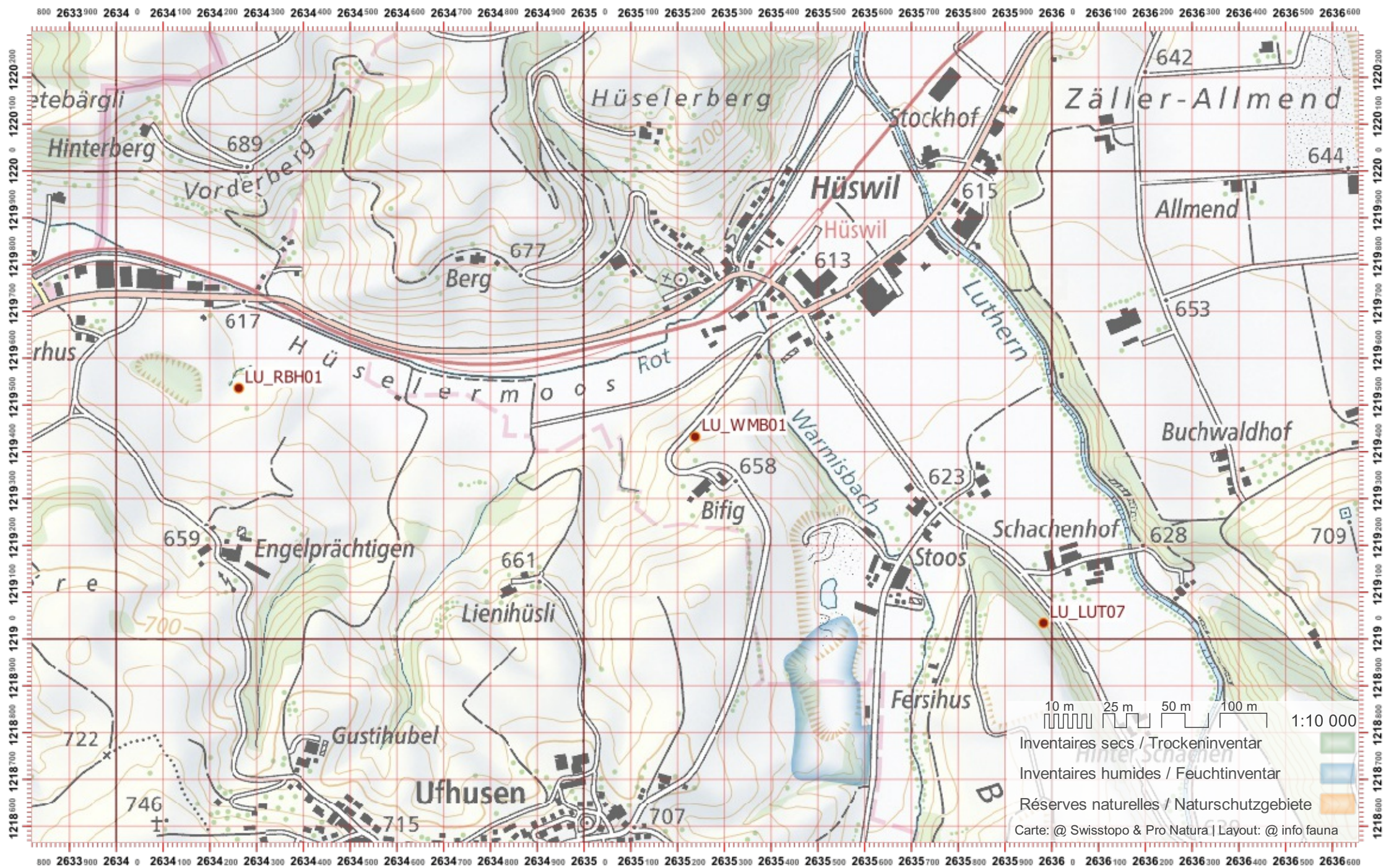
Revier 2 :

/

Revier 3 :

/

1:10 000



Biber-Bestandeserhebung / Suisse / Luzern

Biberfachstelle / info fauna

Koordinaten: 2°6'35" / 1°1'21"

Karten-Nr 1:25'000:1148 -- Sumiswald

ID: WMB02

Gewässername: Warmisbach

Name / Vorname :

email :

Date :

Revier 1 :

/

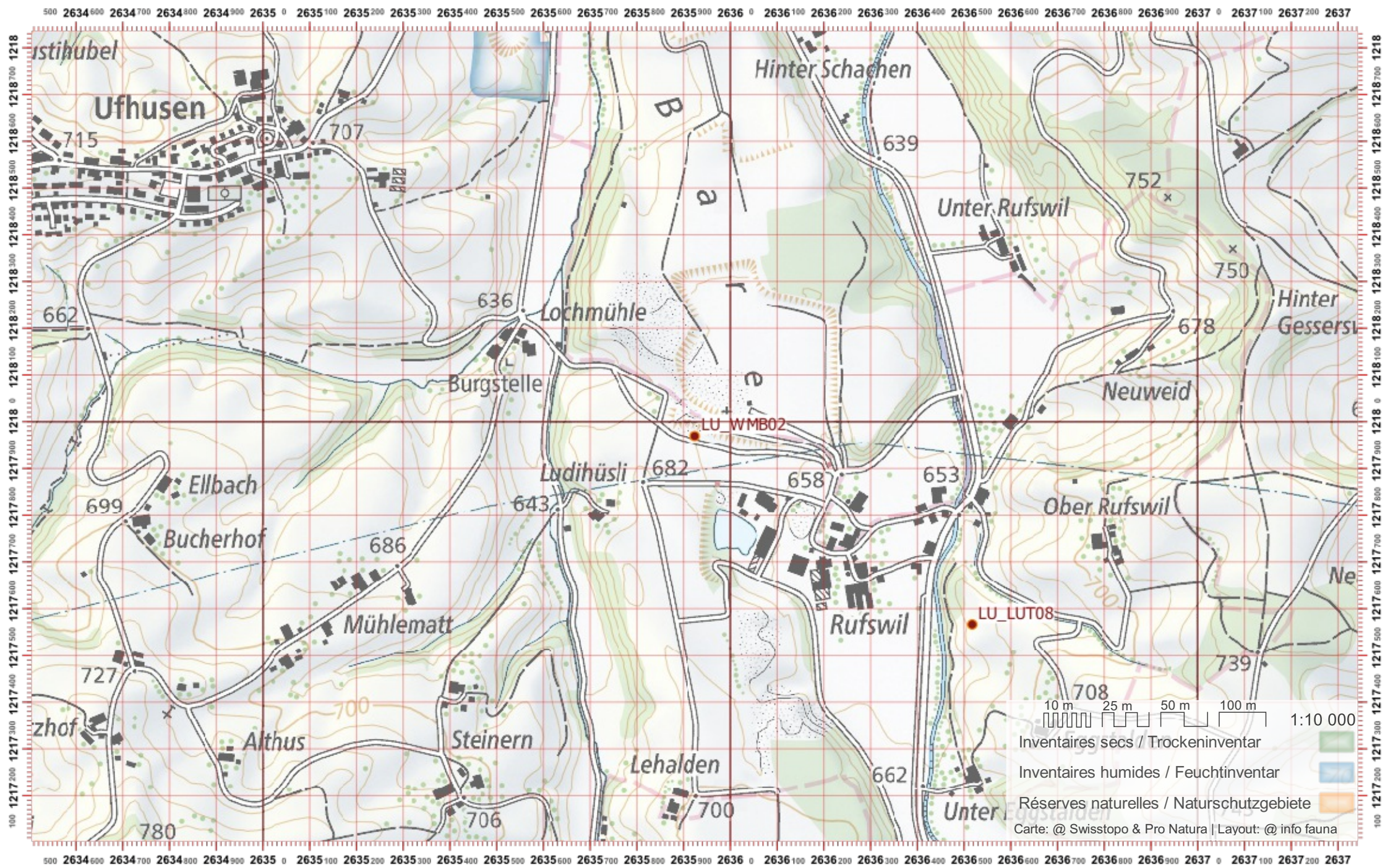
Revier 2 :

/

Revier 3 :

/

1:10 000



Biber-Bestandeserhebung / Suisse / Luzern

Biberfachstelle / info fauna

Koordinaten: 2°6'35" / 1°21'6"

Karten-Nr 1:25'000:1148 -- Sumiswald

ID: WMB03

Gewässername: Warmisbach

Name / Vorname :

email :

Date :

Revier 1 :

/

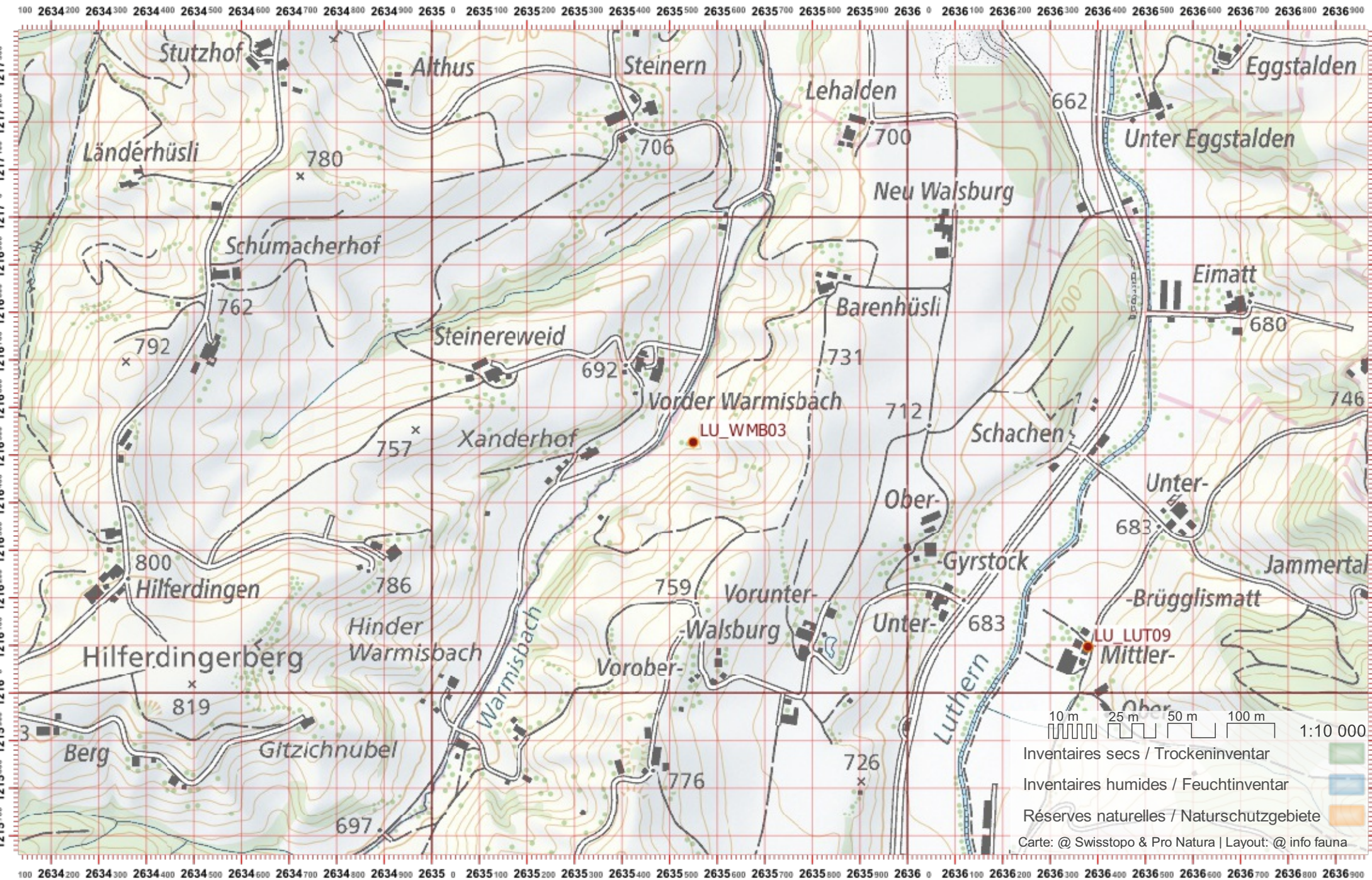
Revier 2 :

/

Revier 3 :

/

1:10 000



Biber-Bestandeserhebung / Suisse / Luzern

Biberfachstelle / info fauna

Koordinaten: 2°634 / 1°215

Karten-Nr 1:25'000:1148 -- Sumiswald

ID: WMB04

Gewässername: Warmisbach

Name / Vorname :

email :

Date :

Revier 1 :

/

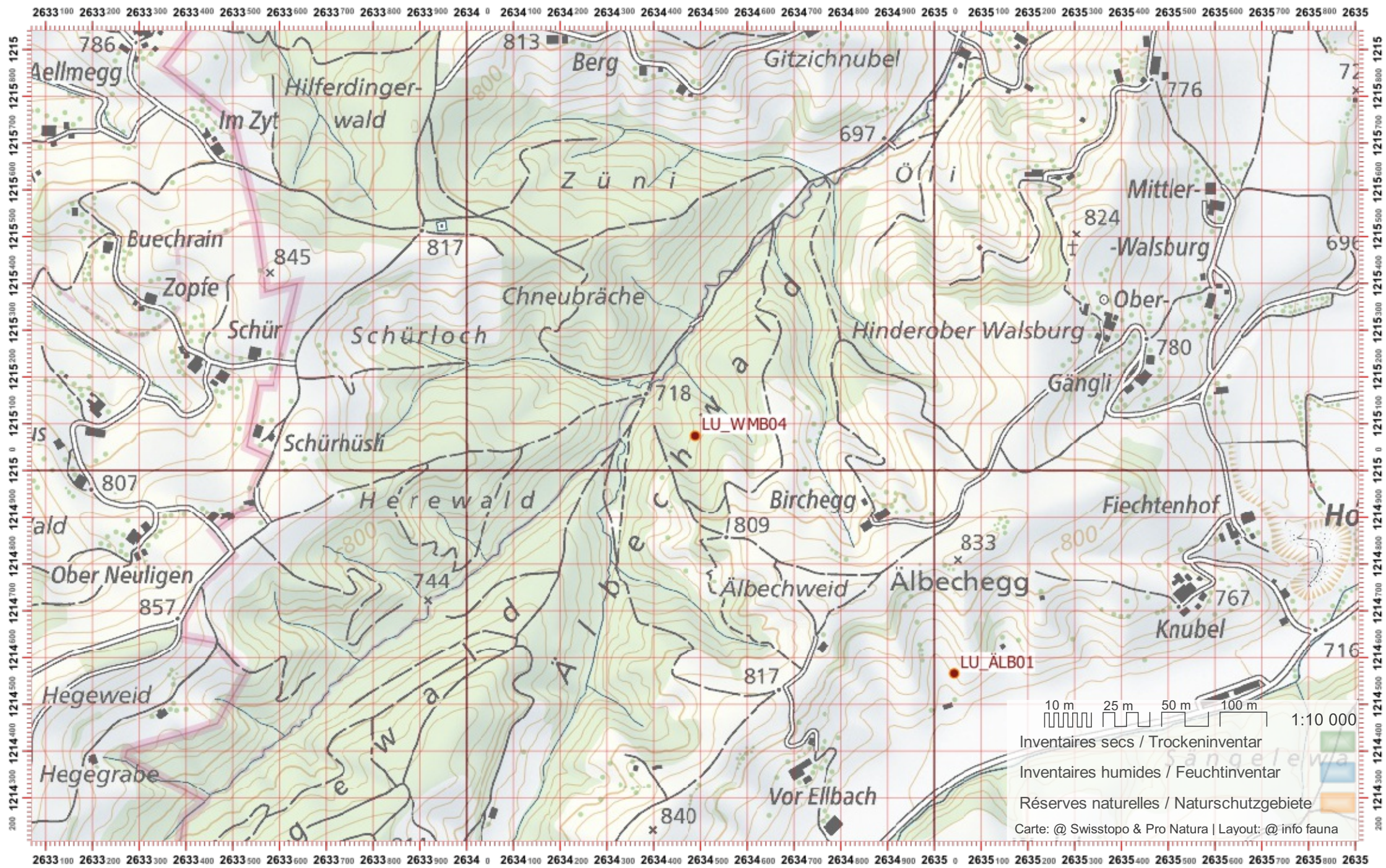
Revier 2 :

/

Revier 3 :

/

1:10 000



Biber-Bestandeserhebung / Suisse / Luzern

Biberfachstelle / info fauna

Koordinaten: 2'669 / 1'211

Karten-Nr 1:25'000:1150 -- Luzern

ID: WÜB01

Gewässername: Würzenbach

Name / Vorname :

email :

Date :

Revier 1 :

/

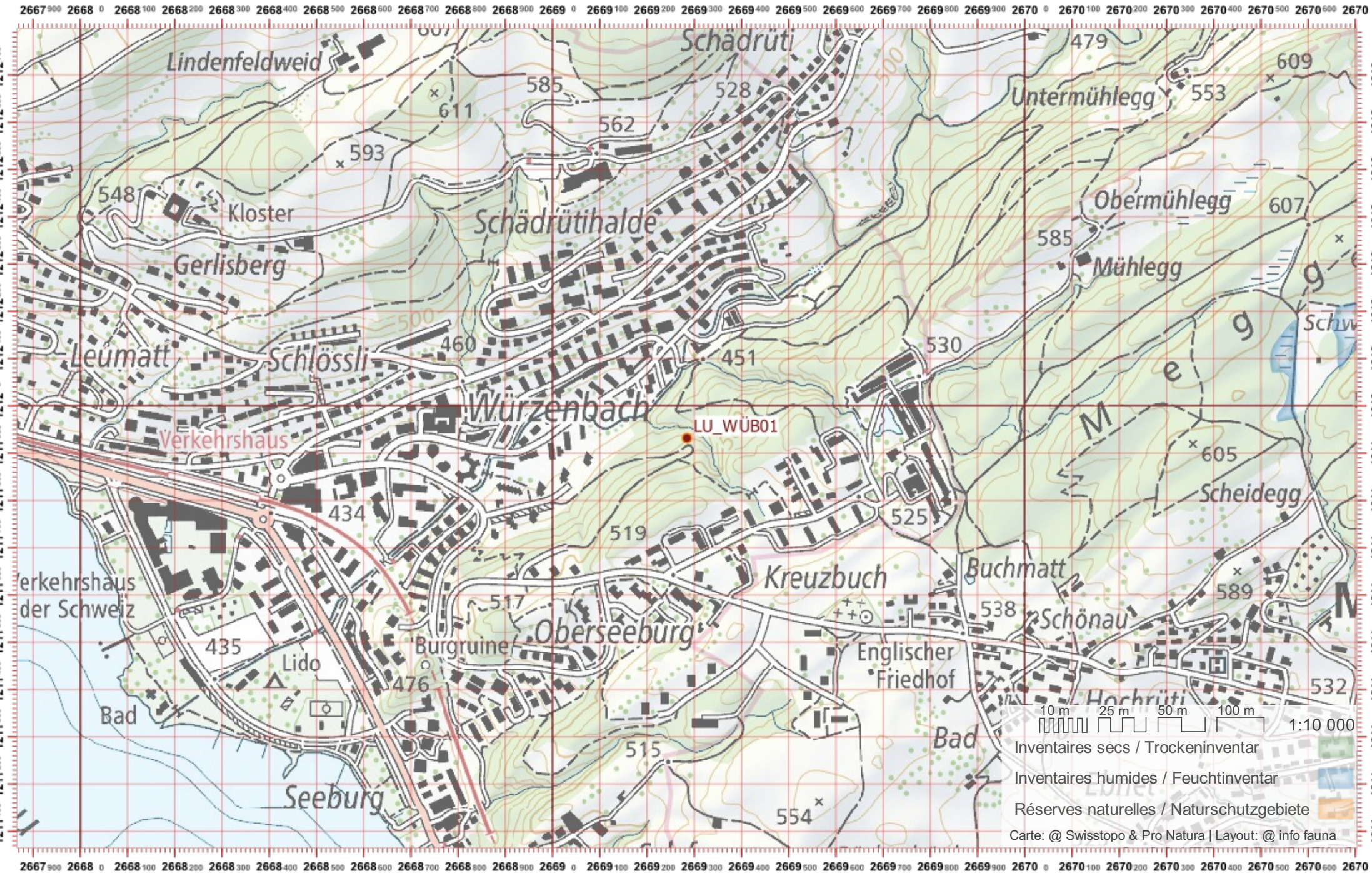
Revier 2 :

/

Revier 3 :

/

1:10 000



10 m 25 m 50 m 100 m 1:10 000
Inventaires secs / Trockeninventar
Inventaires humides / Feuchtinventar
Réserves naturelles / Naturschutzgebiete
Carte: @ Swisstopo & Pro Natura | Layout: @ info fauna

Biber-Bestandeserhebung / Suisse / Luzern

Biberfachstelle / info fauna

Koordinaten: 2°6'71 / 1°1'213

Karten-Nr 1:25'000:1150 -- Luzern

ID: WÜB02

Gewässername: Würzenbach

Name / Vorname :

email :

Date :

Revier 1 :

/

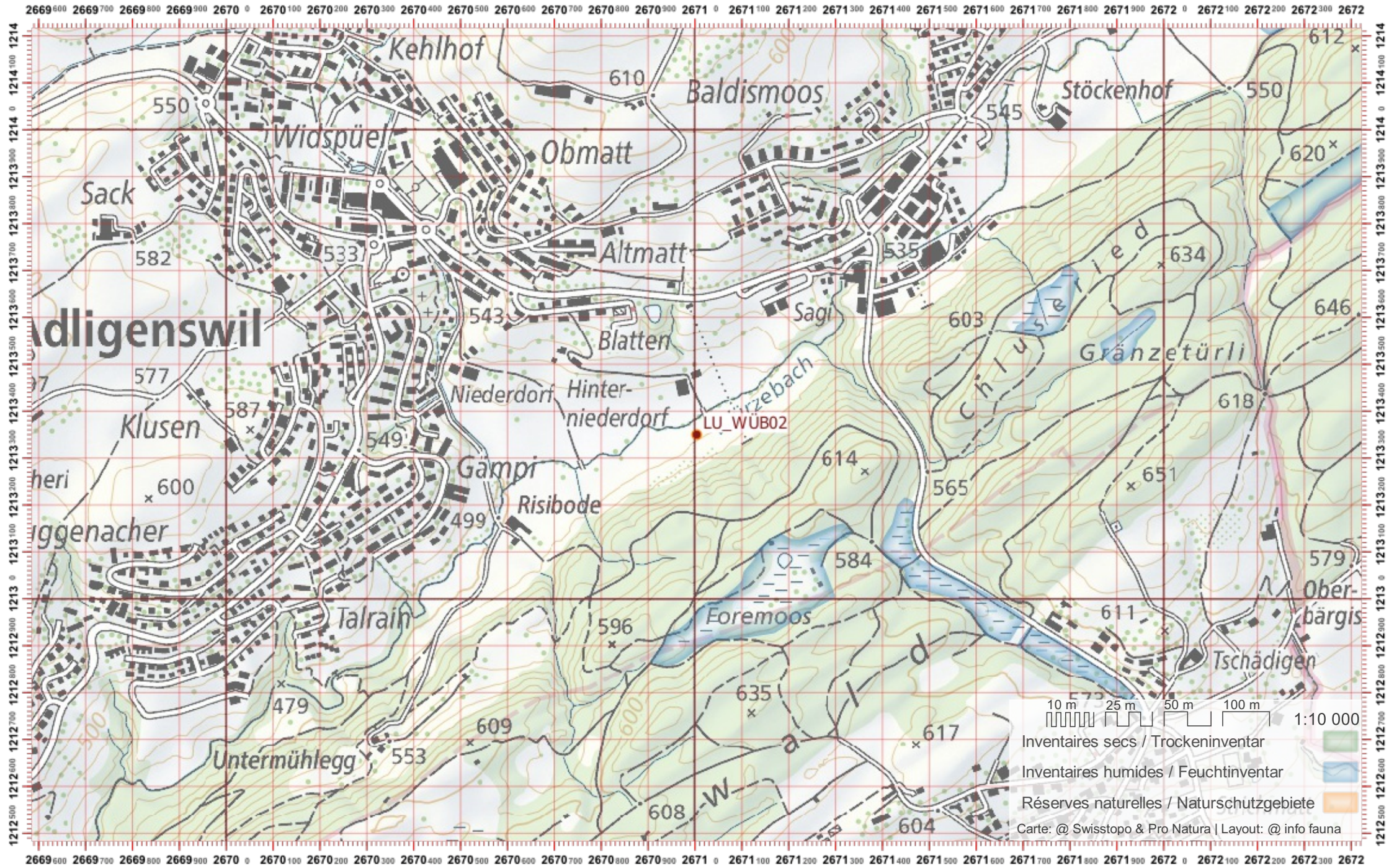
Revier 2 :

/

Revier 3 :

/

1:10 000



Biber-Bestandeserhebung / Suisse / Luzern

Biberfachstelle / info fauna

Koordinaten: 2°6'2" / 1°21'4"

Karten-Nr 1:25'000:1151 -- Rigi

ID: WÜB03

Gewässername: Würzenbach

Name / Vorname :

email :

Date :

Revier 1 :

/

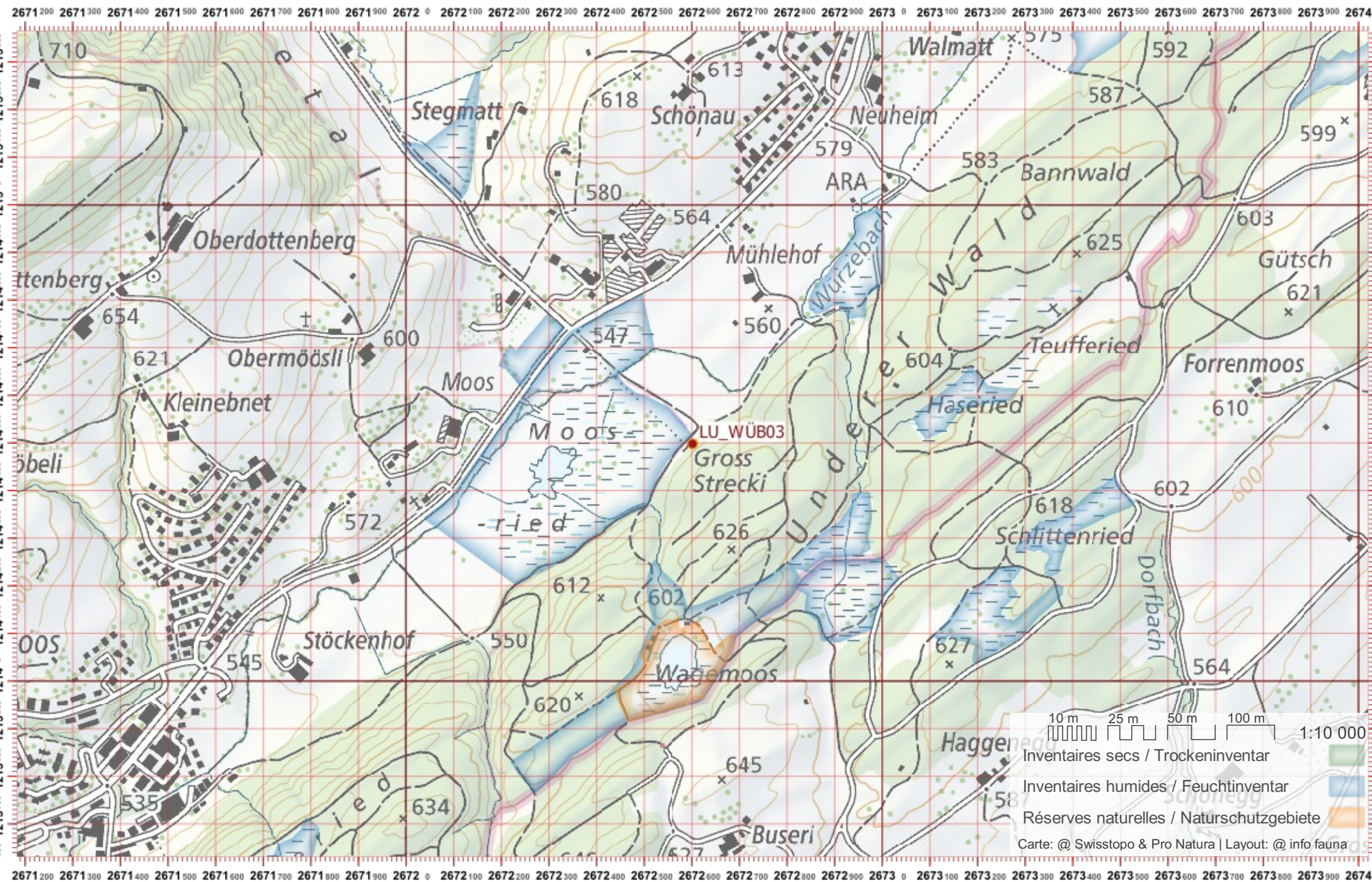
Revier 2 :

/

Revier 3 :

/

1:10 000



Biber-Bestandeserhebung / Suisse / Luzern

Biberfachstelle / info fauna

Koordinaten: 2°6'73 / 1°21'5

Karten-Nr 1:25'000:1151 -- Rigi

ID: WÜB04

Gewässername: Würzenbach

Name / Vorname :

email :

Date :

Revier 1 :

/

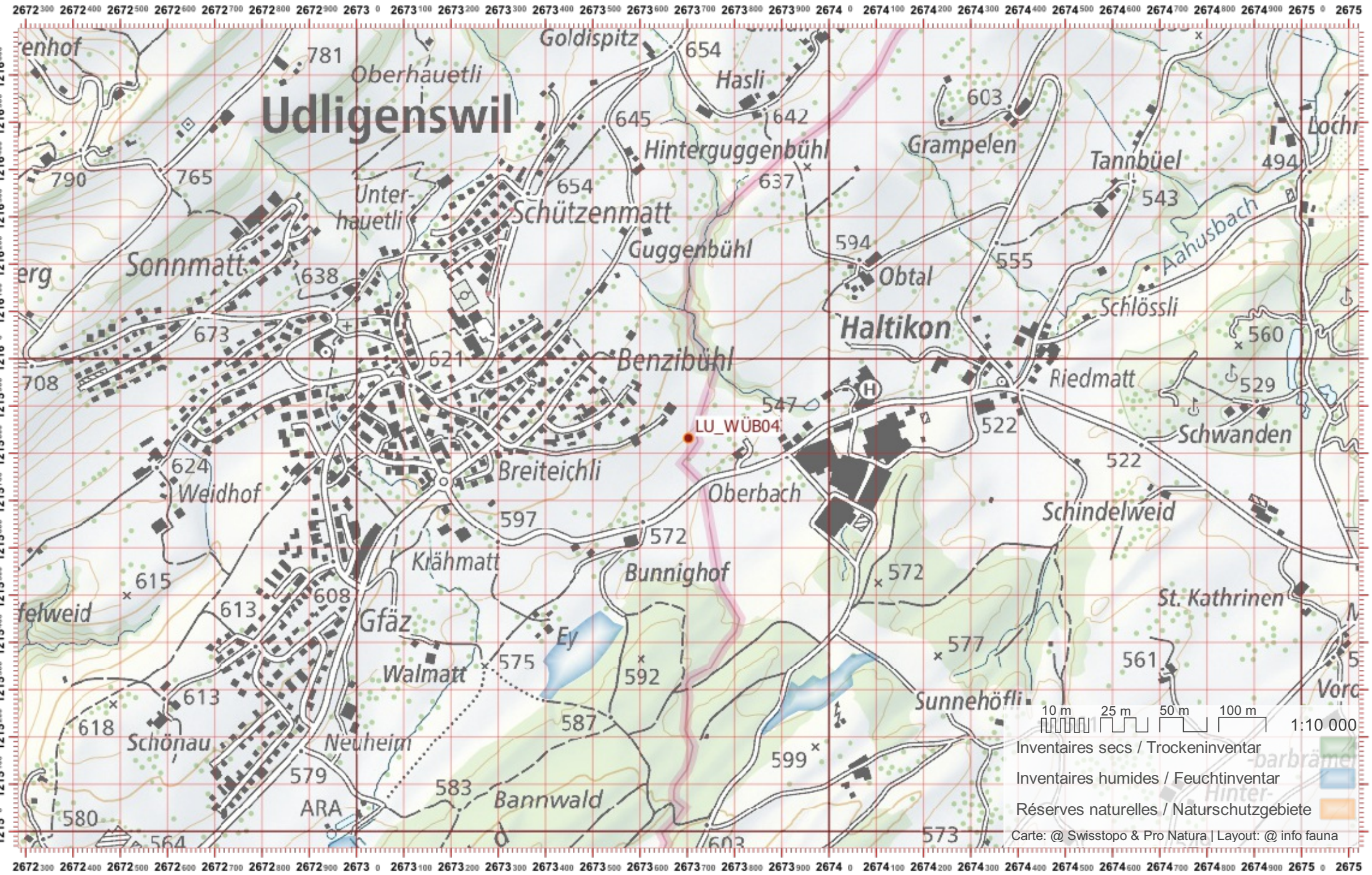
Revier 2 :

/

Revier 3 :

/

1:10 000



Biber-Bestandeserhebung / Suisse / Luzern

Biberfachstelle / info fauna

Koordinaten: 2°6'57 / 1°2'30

Karten-Nr 1:25'000:1110 -- Hitzkirch

ID: WY01

Gewässername: Wyna

Name / Vorname :

email :

Date :

Revier 1 :

/

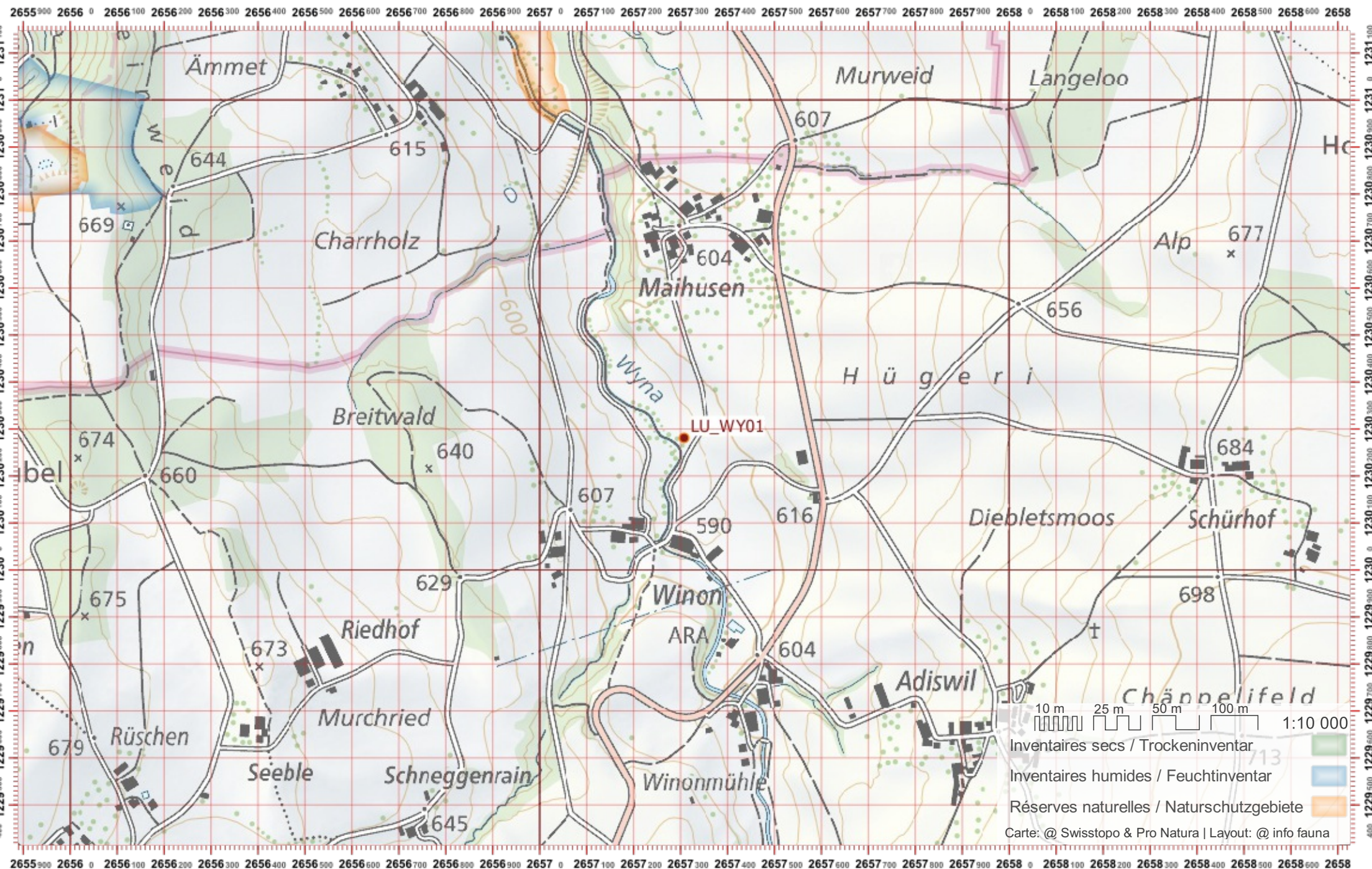
Revier 2 :

/

Revier 3 :

/

1:10 000



Biber-Bestandeserhebung / Suisse / Luzern

Biberfachstelle / info fauna

Koordinaten: 2°6'57" / 1°2'28"

Karten-Nr 1:25'000:1130 -- Hochdorf

ID: WY02

Gewässername: Wyna

Name / Vorname :

email :

Date :

Revier 1 :

/

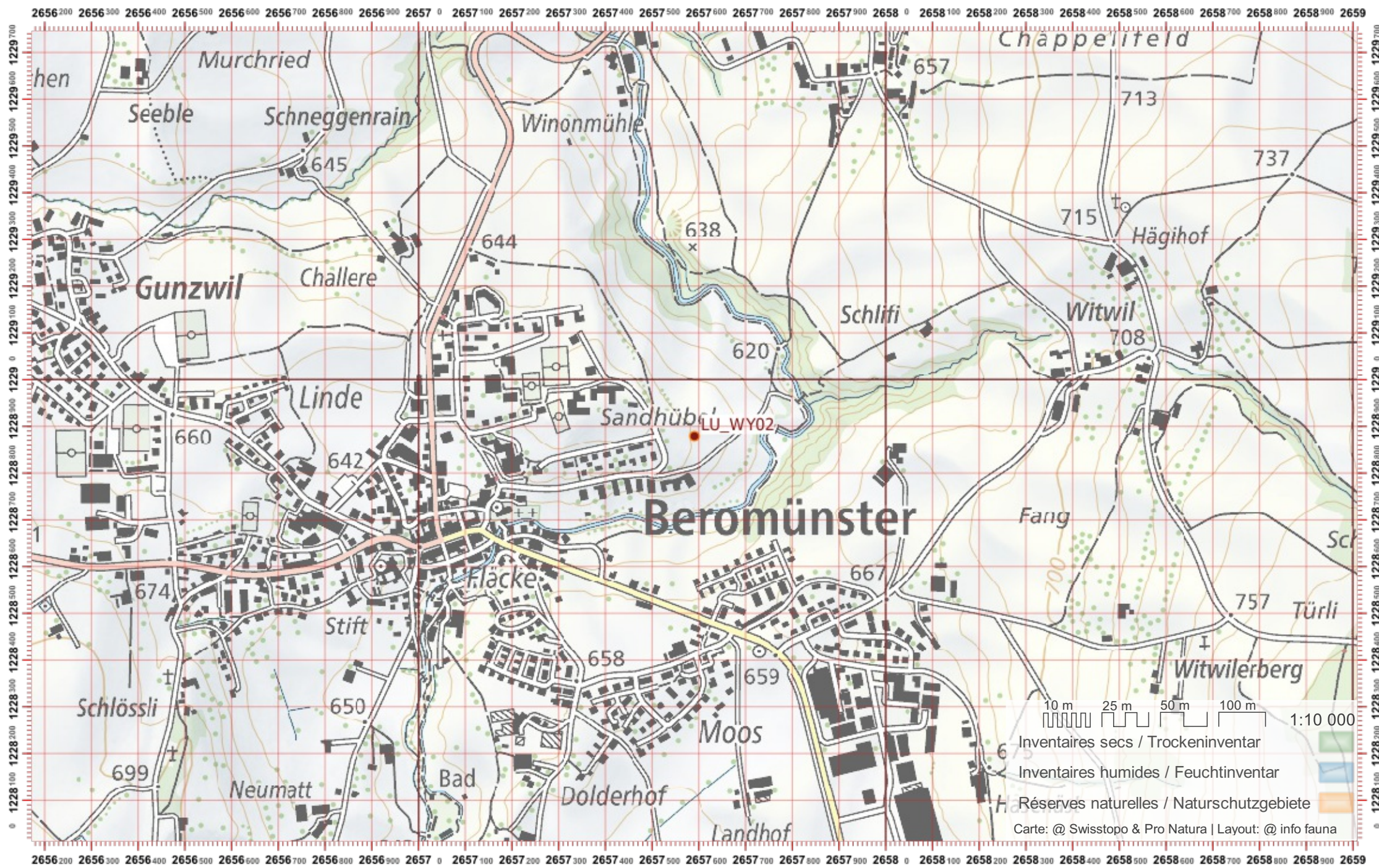
Revier 2 :

/

Revier 3 :

/

1:10 000



Biber-Bestandeserhebung / Suisse / Luzern

Biberfachstelle / info fauna

Koordinaten: 2°657 / 1°227

Karten-Nr 1:25'000:1130 -- Hochdorf

ID: WY03

Gewässername: Wyna

Name / Vorname :

email :

Date :

Revier 1 :

/

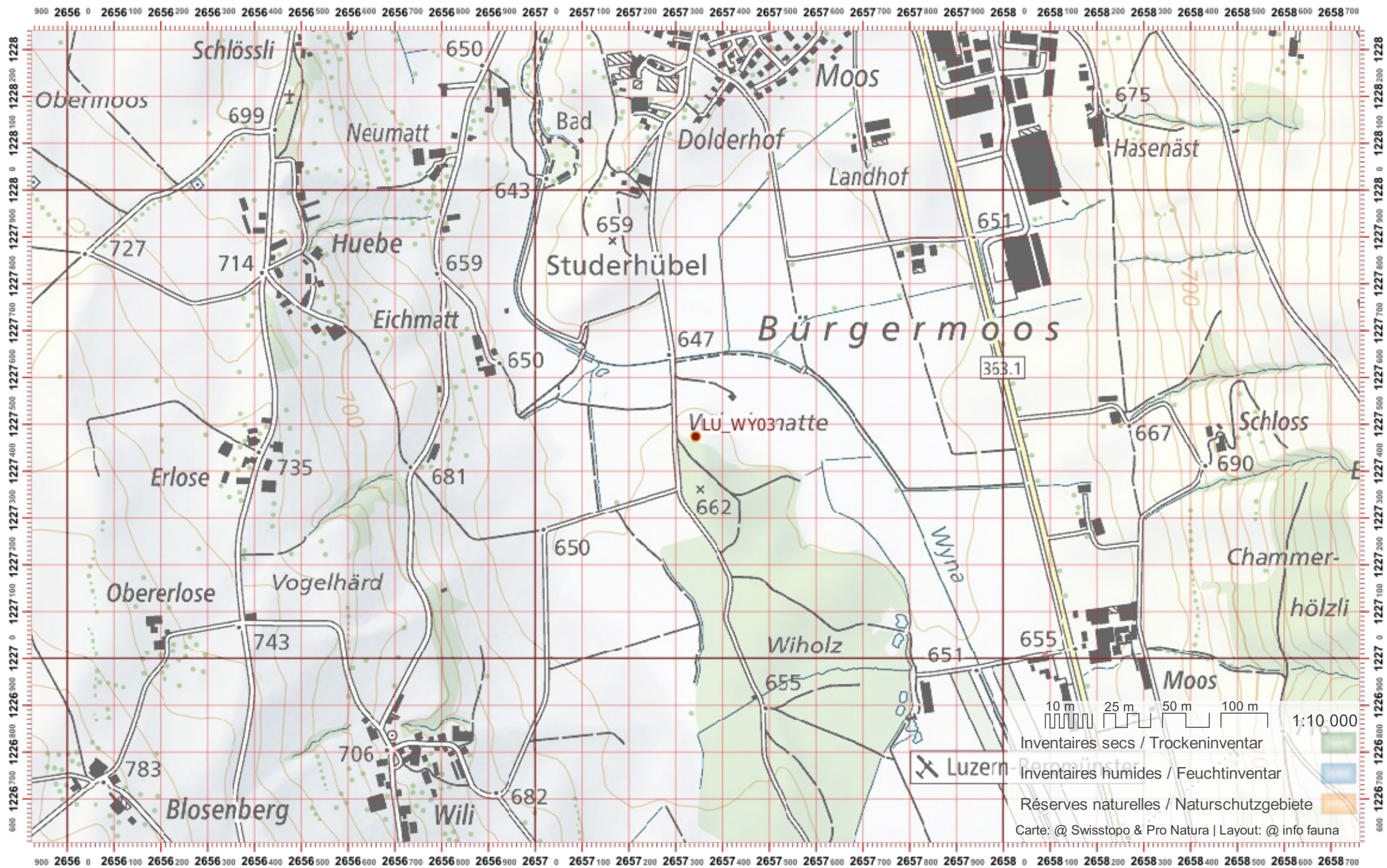
Revier 2 :

/

Revier 3 :

/

1:10 000



Biber-Bestandeserhebung / Suisse / Luzern

Biberfachstelle / info fauna

Koordinaten: 2°6'58" / 1°22'6"

Karten-Nr 1:25'000:1130 -- Hochdorf

ID: WY04

Gewässername: Wyna

Name / Vorname :

email :

Date :

Revier 1 :

/

Revier 2 :

/

Revier 3 :

/

1:10 000

