

Biber-Bestandeserhebung / Suisse / Graubünden

Biberfachstelle / info fauna

Koordinaten: 2'750 / 1'187

Karten-Nr 1:25'000:1195 -- Reichenau

ID: HRH01

Gewässername: Hinterrhein

Date :

Name / Vorname :

email :

Revier 1 :

/

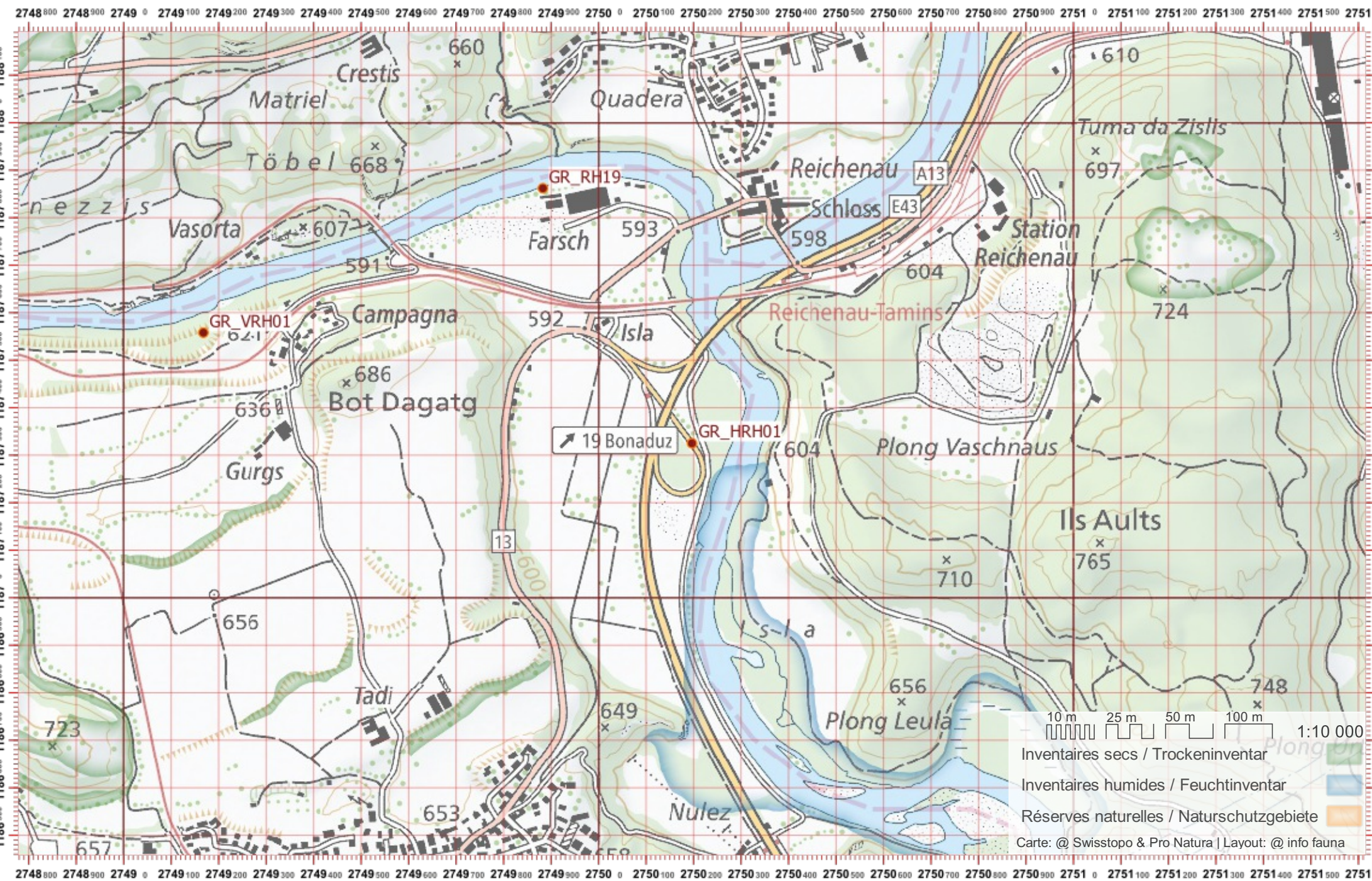
Revier 2 :

/

Revier 3 :

/

1:10 000



Biber-Bestandeserhebung / Suisse / Graubünden

Biberfachstelle / info fauna

Koordinaten: 2'751 / 1'186

Karten-Nr 1:25'000:1195 -- Reichenau

ID: HRH02

Gewässername: Hinterrhein

Date :

Name / Vorname :

email :

Revier 1 :

/

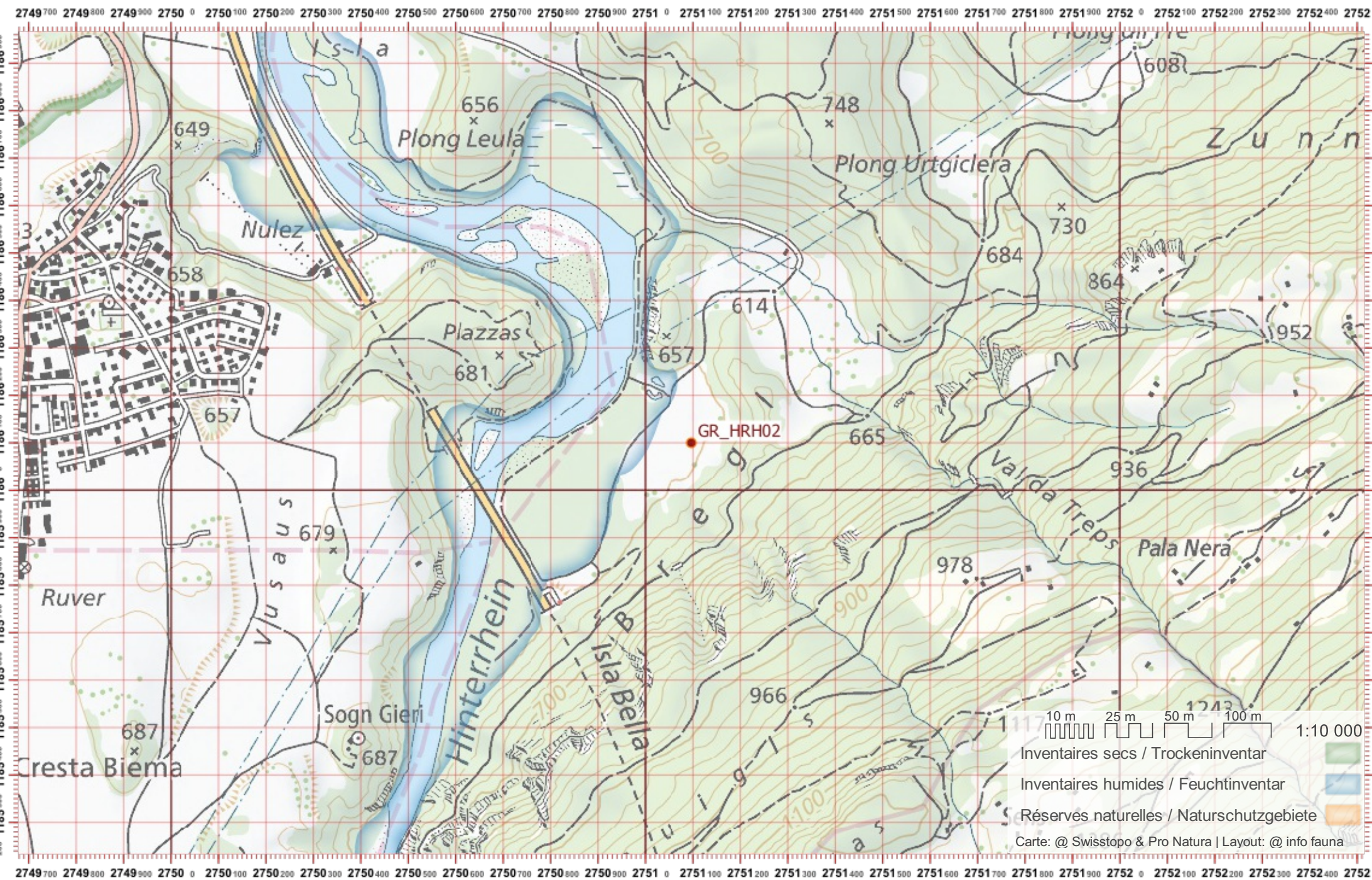
Revier 2 :

/

Revier 3 :

/

1:10 000



Biber-Bestandeserhebung / Suisse / Graubünden

Biberfachstelle / info fauna

Koordinaten: 2'750 / 1'184

Karten-Nr 1:25'000:1195 -- Reichenau

ID: HRH03

Gewässername: Hinterrhein

Date :

Name / Vorname :

email :

Revier 1 :

/

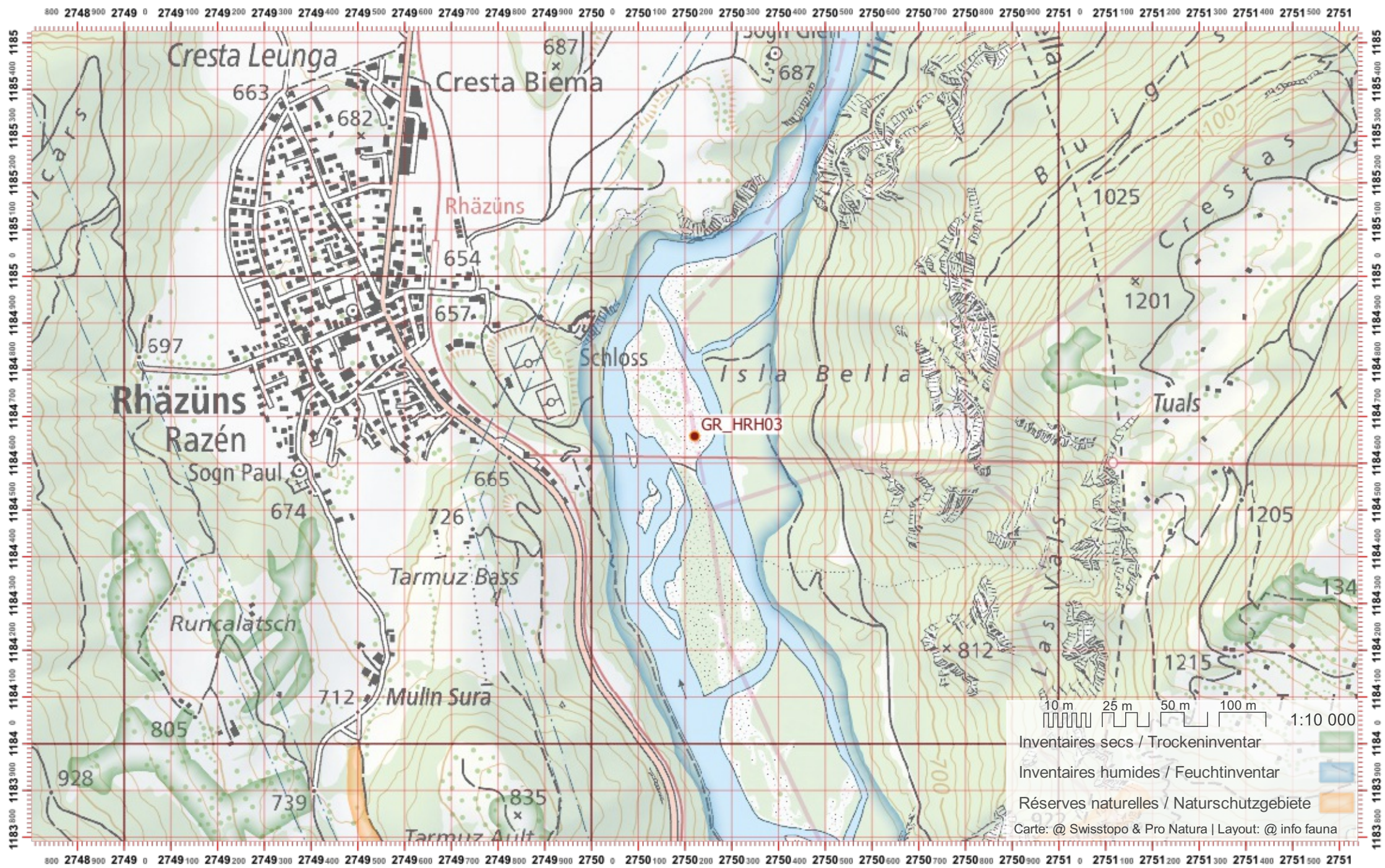
Revier 2 :

/

Revier 3 :

/

1:10 000



Biber-Bestandeserhebung / Suisse / Graubünden

Biberfachstelle / info fauna

Koordinaten: 2'750 / 1'183

Karten-Nr 1:25'000:1195 -- Reichenau

ID: HRH04

Gewässername: Hinterrhein

Date :

Name / Vorname :

email :

Revier 1 :

/

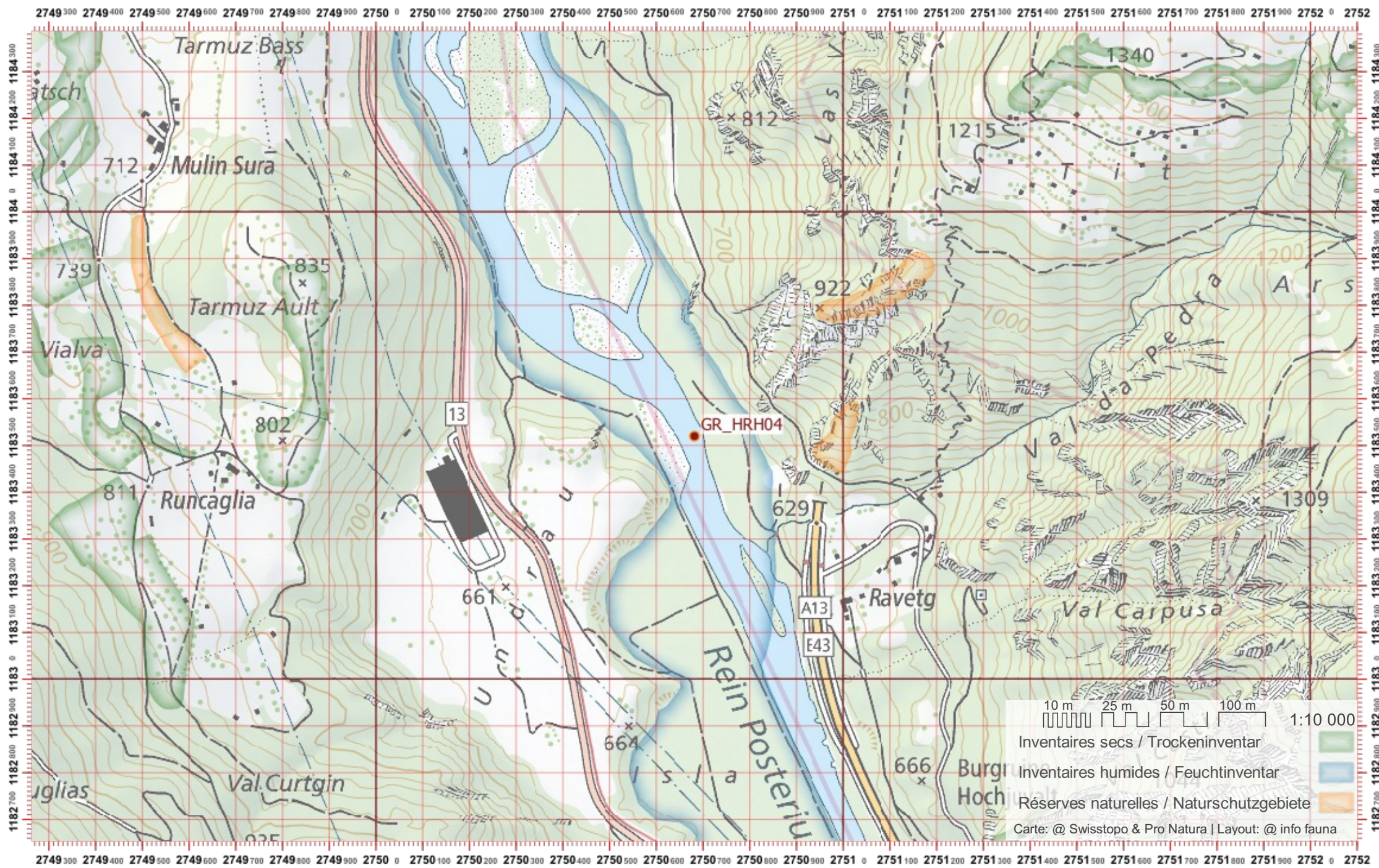
Revier 2 :

/

Revier 3 :

/

1:10 000



10 m 25 m 50 m 100 m 1:10 000

Inventaires secs / Trockeninventar

Inventaires humides / Feuchtinventar

Réserves naturelles / Naturschutzgebiete

Carte: @ Swisstopo & Pro Natura | Layout: @ info fauna

Biber-Bestandeserhebung / Suisse / Graubünden

Biberfachstelle / info fauna

Koordinaten: 2'751 / 1'182

Karten-Nr 1:25'000:1195 -- Reichenau

ID: HRH05

Gewässername: Hinterrhein

Date :

Name / Vorname :

email :

Revier 1 :

/

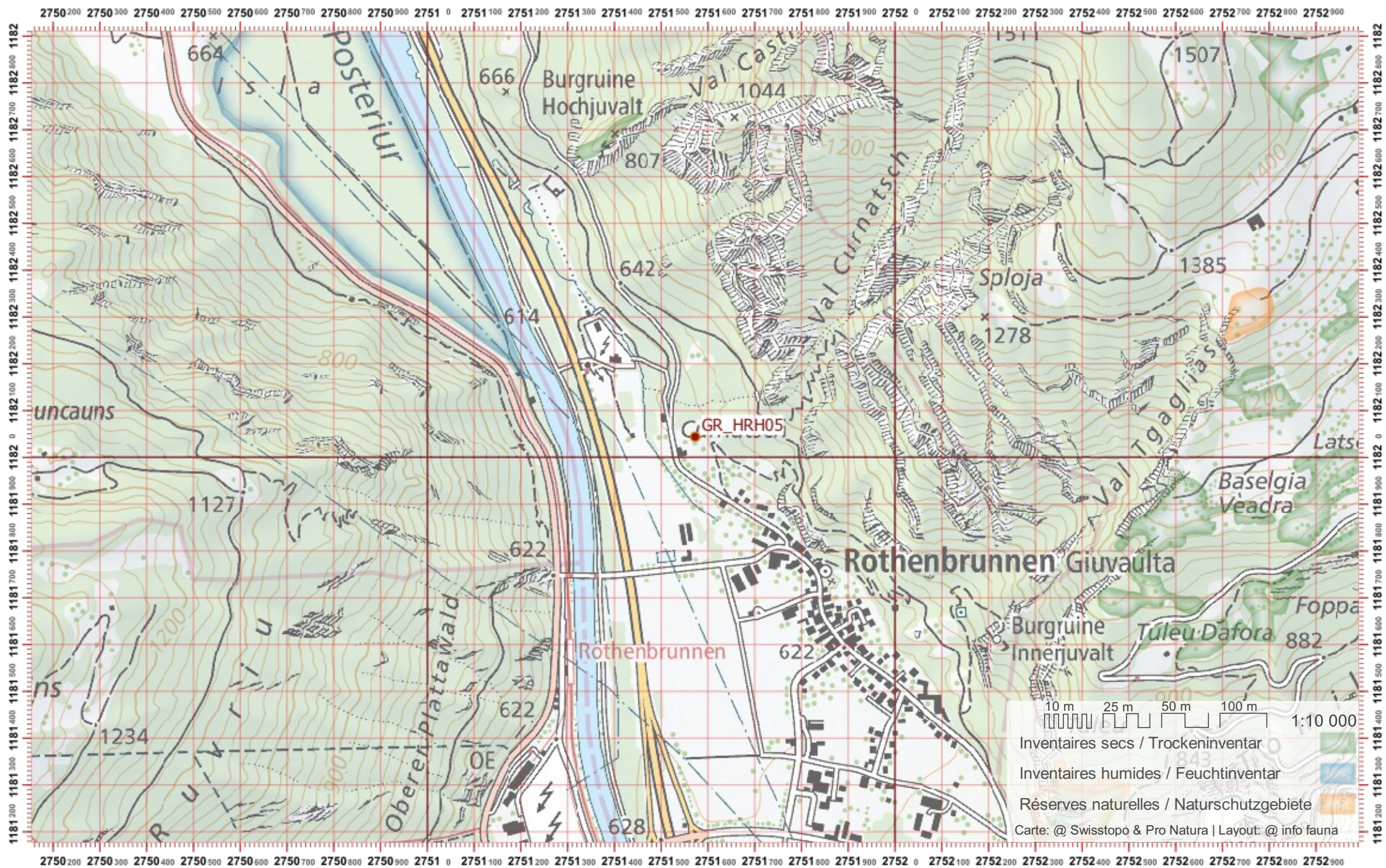
Revier 2 :

/

Revier 3 :

/

1:10 000



Biber-Bestandeserhebung / Suisse / Graubünden

Biberfachstelle / info fauna

Koordinaten: 2'752 / 1'179

Karten-Nr 1:25'000:1215 -- Thuisis

ID: HRH07

Gewässername: Hinterrhein

Date :

Name / Vorname :

email :

Revier 1 :

/

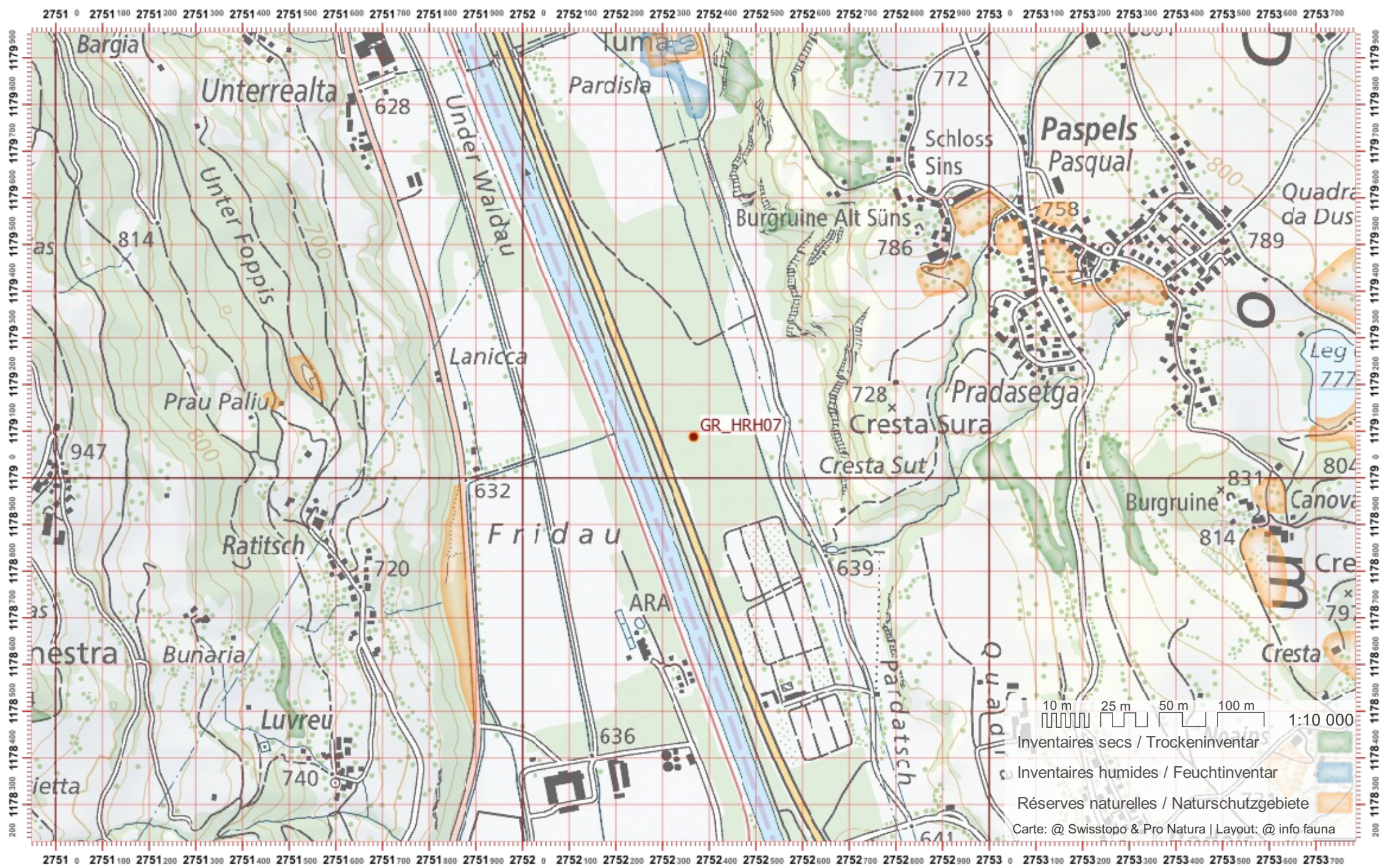
Revier 2 :

/

Revier 3 :

/

1:10 000



Biber-Bestandeserhebung / Suisse / Graubünden

Biberfachstelle / info fauna

Koordinaten: 2'753 / 1'176

Karten-Nr 1:25'000:1215 -- Thuisis

ID: HRH09

Gewässername: Hinterrhein

Name / Vorname :

email :

Date :

Revier 1 :

/

Revier 2 :

/

Revier 3 :

/

1:10 000



Biber-Bestandeserhebung / Suisse / Graubünden

Biberfachstelle / info fauna

Koordinaten: 2'754 / 1'174

Karten-Nr 1:25'000:1215 -- Thusis

ID: HRH10

Gewässername: Hinterrhein

Date :

Name / Vorname :

email :

Revier 1 :

/

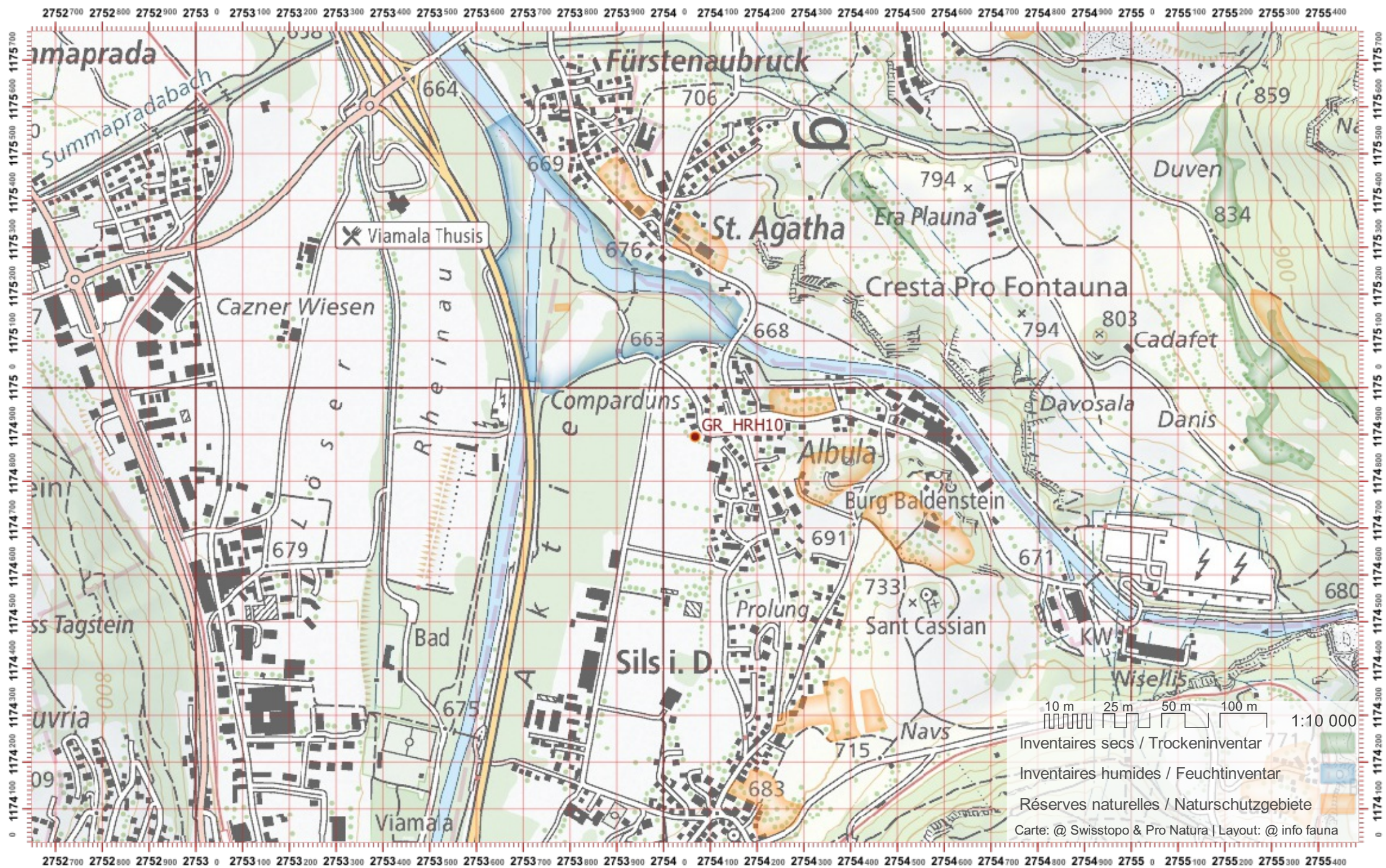
Revier 2 :

/

Revier 3 :

/

1:10 000



Biber-Bestandeserhebung / Suisse / Graubünden

Biberfachstelle / info fauna

Koordinaten: 2°834 / 1°205

Karten-Nr 1:25'000:2180 -- Samnaun Ost

ID: INN01

Gewässername: Inn

Name / Vorname :

email :

Date :

Revier 1 :

/

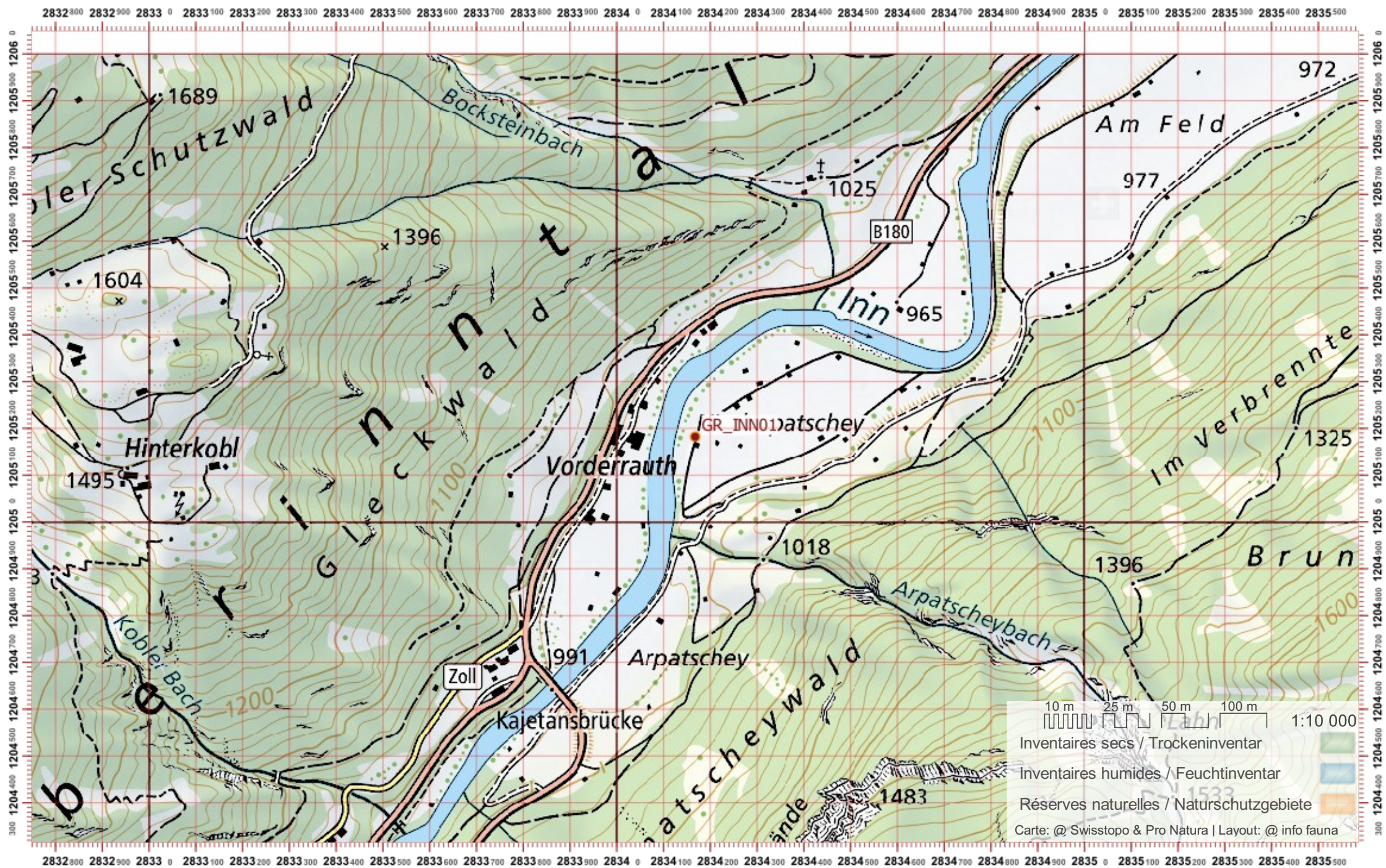
Revier 2 :

/

Revier 3 :

/

1:10 000



Biber-Bestandeserhebung / Suisse / Graubünden

Biberfachstelle / info fauna

Koordinaten: 2°8'32" / 1°20'3"

Karten-Nr 1:25'000:2180 -- Samnaun Ost

ID: INN02

Gewässername: Inn

Name / Vorname :

email :

Date :

Revier 1 :

/

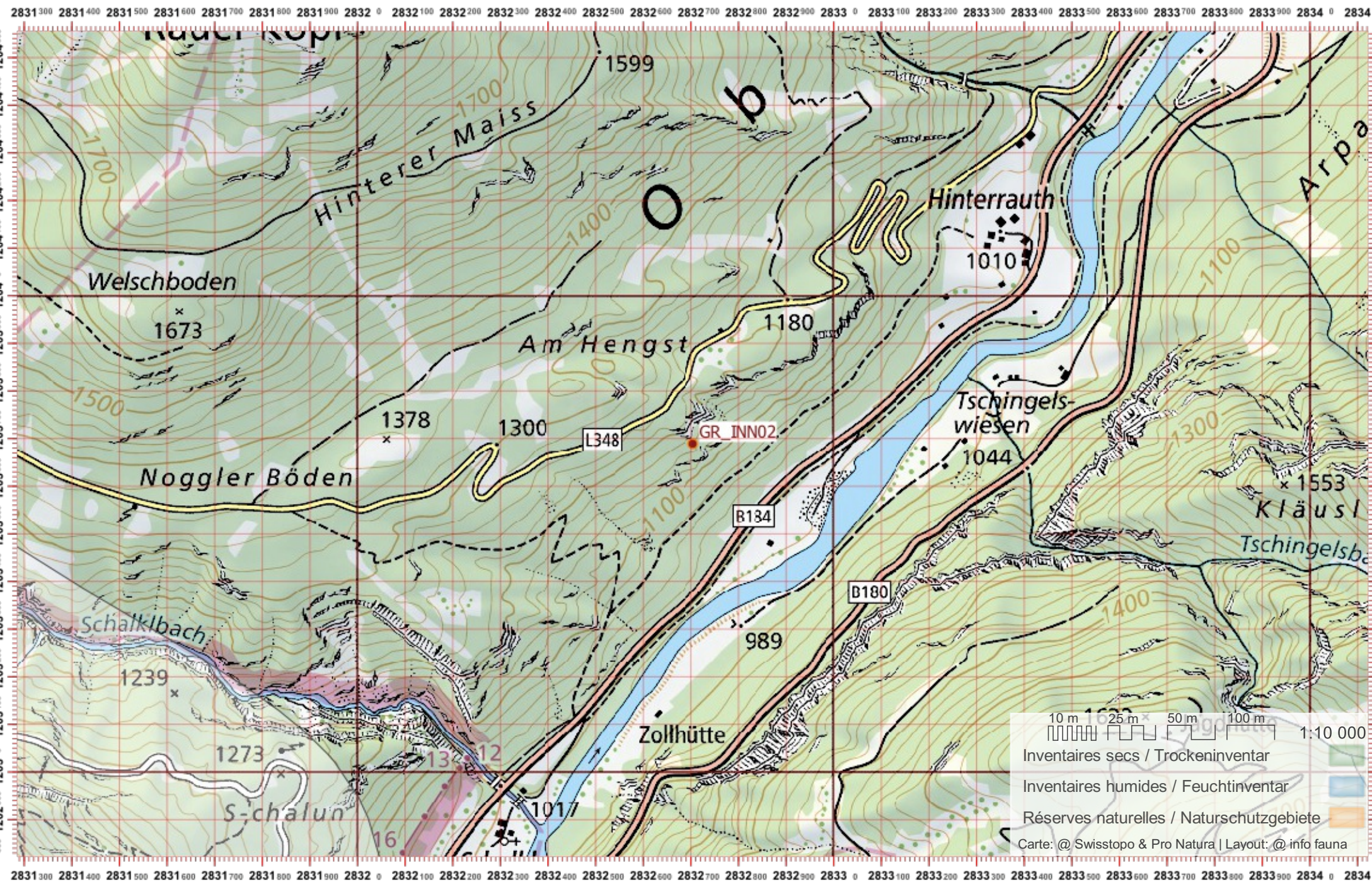
Revier 2 :

/

Revier 3 :

/

1:10 000



Biber-Bestandeserhebung / Suisse / Graubünden

Biberfachstelle / info fauna

Koordinaten: 2°8'31" / 1°20'2"

Karten-Nr 1:25'000:2180 -- Samnaun Ost

ID: INN03

Gewässername: Inn

Date :

Name / Vorname :

email :

Revier 1 :

/

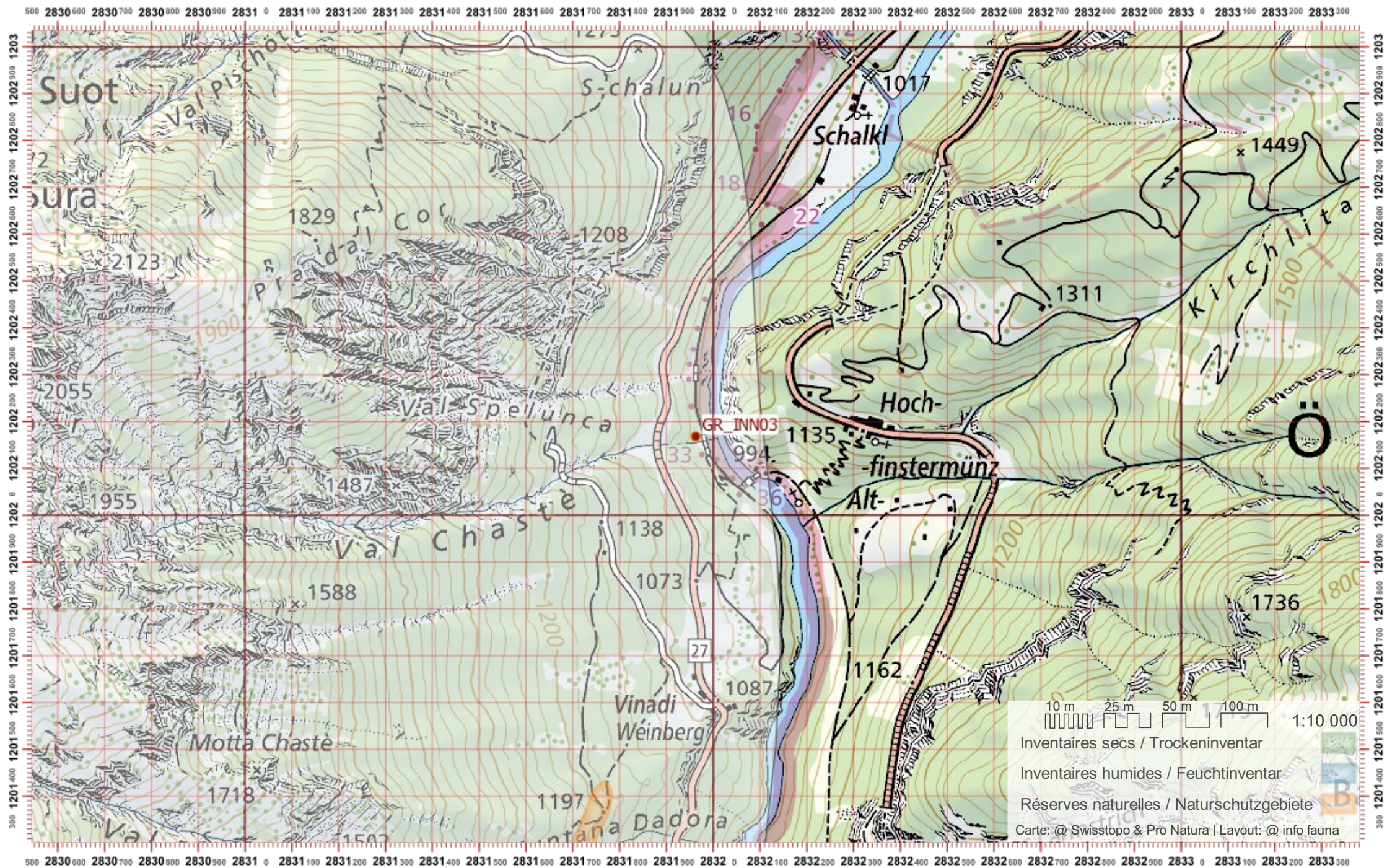
Revier 2 :

/

Revier 3 :

/

1:10 000



Biber-Bestandeserhebung / Suisse / Graubünden

Biberfachstelle / info fauna

Koordinaten: 2°8'32" / 1°20'00"

Karten-Nr 1:25'000:2180 -- Samnaun Ost

ID: INN04

Gewässername: Inn

Name / Vorname :

email :

Date :

Revier 1 :

/

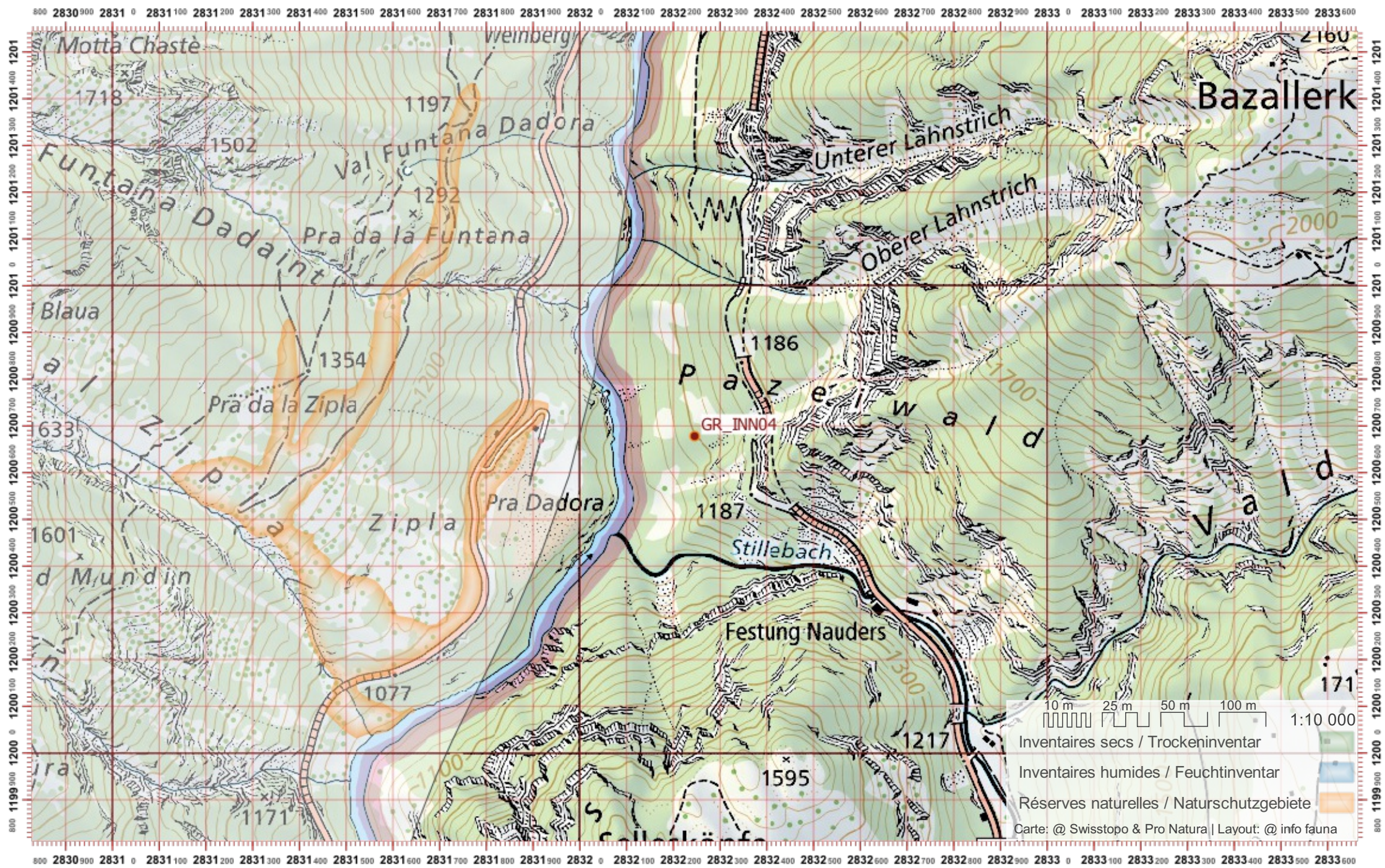
Revier 2 :

/

Revier 3 :

/

1:10 000



Biber-Bestandeserhebung / Suisse / Graubünden

Biberfachstelle / info fauna

Koordinaten: 2°831 / 1°199

Karten-Nr 1:25'000:2180 -- Samnaun Ost

ID: INN05

Gewässername: Inn

Name / Vorname :

email :

Date :

Revier 1 :

/

Revier 2 :

/

Revier 3 :

/

1:10 000



Biber-Bestandeserhebung / Suisse / Graubünden

Biberfachstelle / info fauna

Koordinaten: 2°31' / 1°19'

Karten-Nr 1:25'000:2180 -- Samnaun Ost

ID: INN06

Gewässername: Inn

Name / Vorname :

email :

Date :

Revier 1 :

/

Revier 2 :

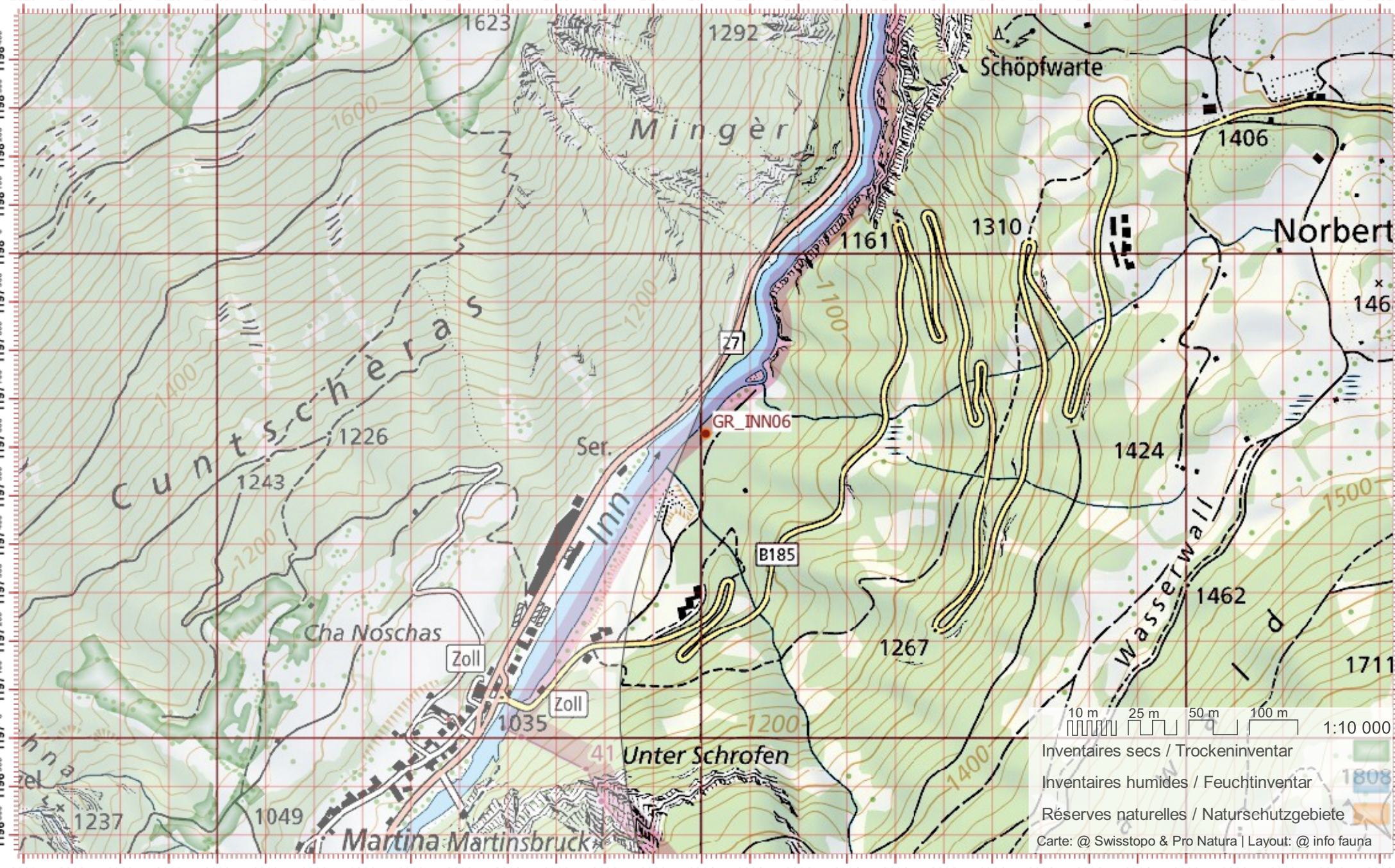
/

Revier 3 :

/

1:10 000

2829 600 2829 700 2829 800 2829 900 2830 0 2830 100 2830 200 2830 300 2830 400 2830 500 2830 600 2830 700 2830 800 2830 900 2831 0 2831 100 2831 200 2831 300 2831 400 2831 500 2831 600 2831 700 2831 800 2831 900 2832 0 2832 100 2832 200 2832 300 2832



Biber-Bestandeserhebung / Suisse / Graubünden

Biberfachstelle / info fauna

Koordinaten: 2'829 / 1'196

Karten-Nr 1:25'000:1179 -- Samnaun

ID: INN07

Gewässername: Inn

Date :

Name / Vorname :

email :

Revier 1 :

/

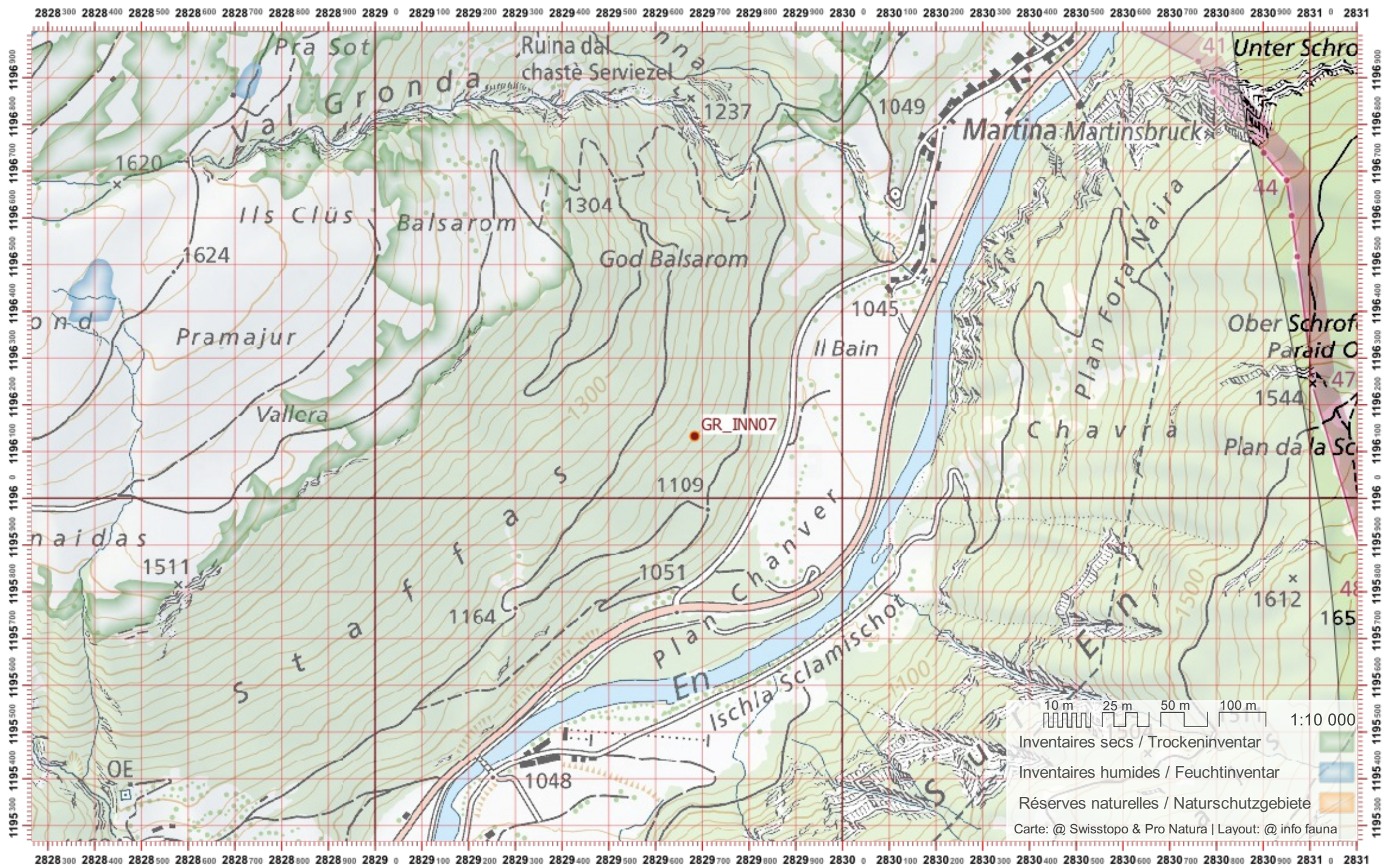
Revier 2 :

/

Revier 3 :

/

1:10 000



Biber-Bestandeserhebung / Suisse / Graubünden

Biberfachstelle / info fauna

Koordinaten: 2°8'28" / 1°19'4"

Karten-Nr 1:25'000:1179 -- Samnaun

ID: INN08

Gewässername: Inn

Name / Vorname :

email :

Date :

Revier 1 :

/

Revier 2 :

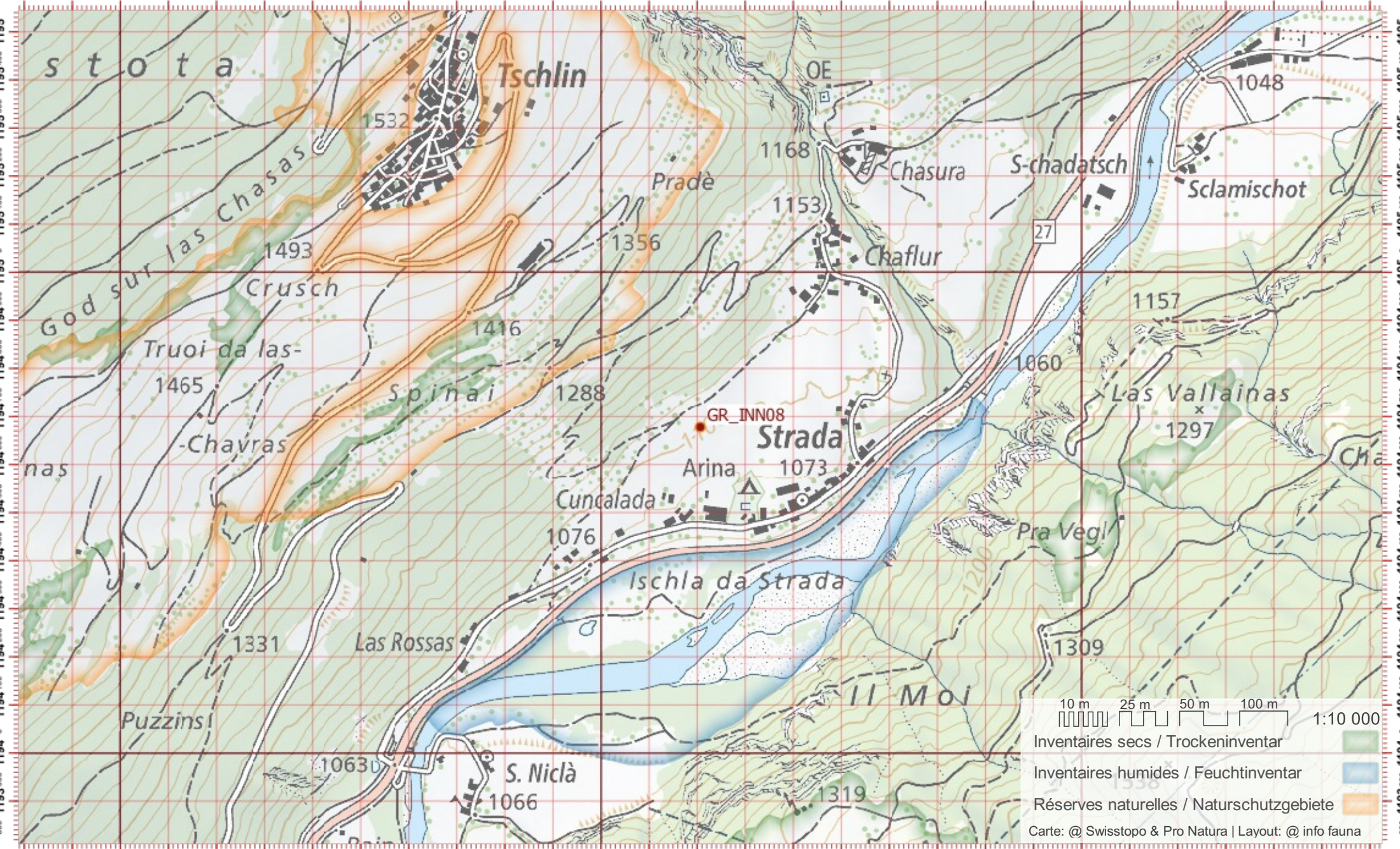
/

Revier 3 :

/

1:10 000

2826800 2826900 2827 0 2827100 2827200 2827300 2827400 2827500 2827600 2827700 2827800 2827900 2828 0 2828100 2828200 2828300 2828400 2828500 2828600 2828700 2828800 2828900 2829 0 2829100 2829200 2829300 2829400 2829500 2829



10 m 25 m 50 m 100 m 1:10 000

- Inventaires secs / Trockeninventar
- Inventaires humides / Feuchtinventar
- Réserves naturelles / Naturschutzgebiete

Carte: @ Swisstopo & Pro Natura | Layout: @ info fauna

2826800 2826900 2827 0 2827100 2827200 2827300 2827400 2827500 2827600 2827700 2827800 2827900 2828 0 2828100 2828200 2828300 2828400 2828500 2828600 2828700 2828800 2828900 2829 0 2829100 2829200 2829300 2829400 2829500 2829

Biber-Bestandeserhebung / Suisse / Graubünden

Biberfachstelle / info fauna

Koordinaten: 2°27' / 1°19'3

Karten-Nr 1:25'000:1199 -- Scuol

ID: INN09

Gewässername: Inn

Date :

Name / Vorname :

email :

Revier 1 :

/

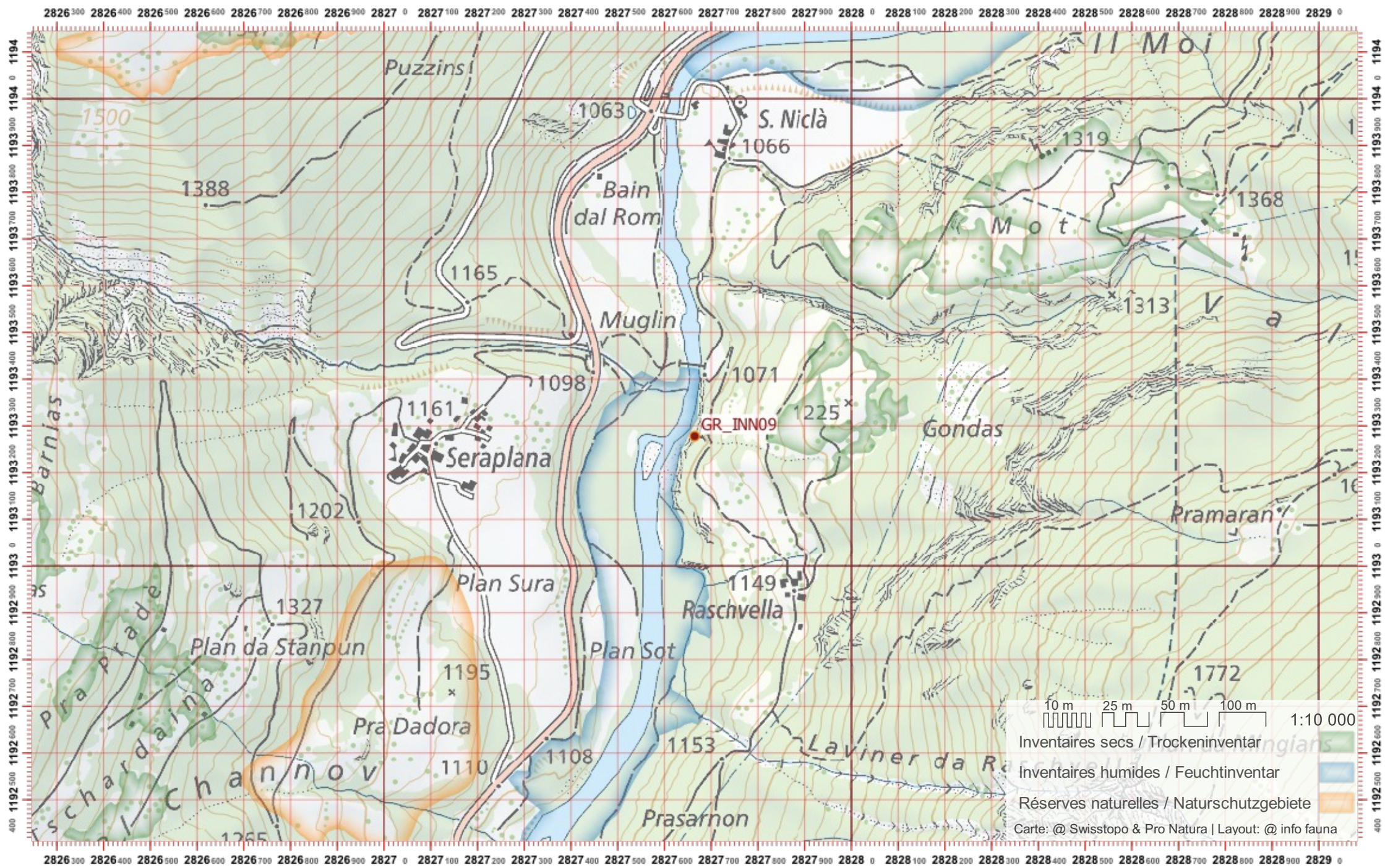
Revier 2 :

/

Revier 3 :

/

1:10 000



Biber-Bestandeserhebung / Suisse / Graubünden

Biberfachstelle / info fauna

Koordinaten: 2°8'26" / 1°19'1"

Karten-Nr 1:25'000:1199 -- Scuol

ID: INN10

Gewässername: Inn

Date :

Name / Vorname :

email :

Revier 1 :

/

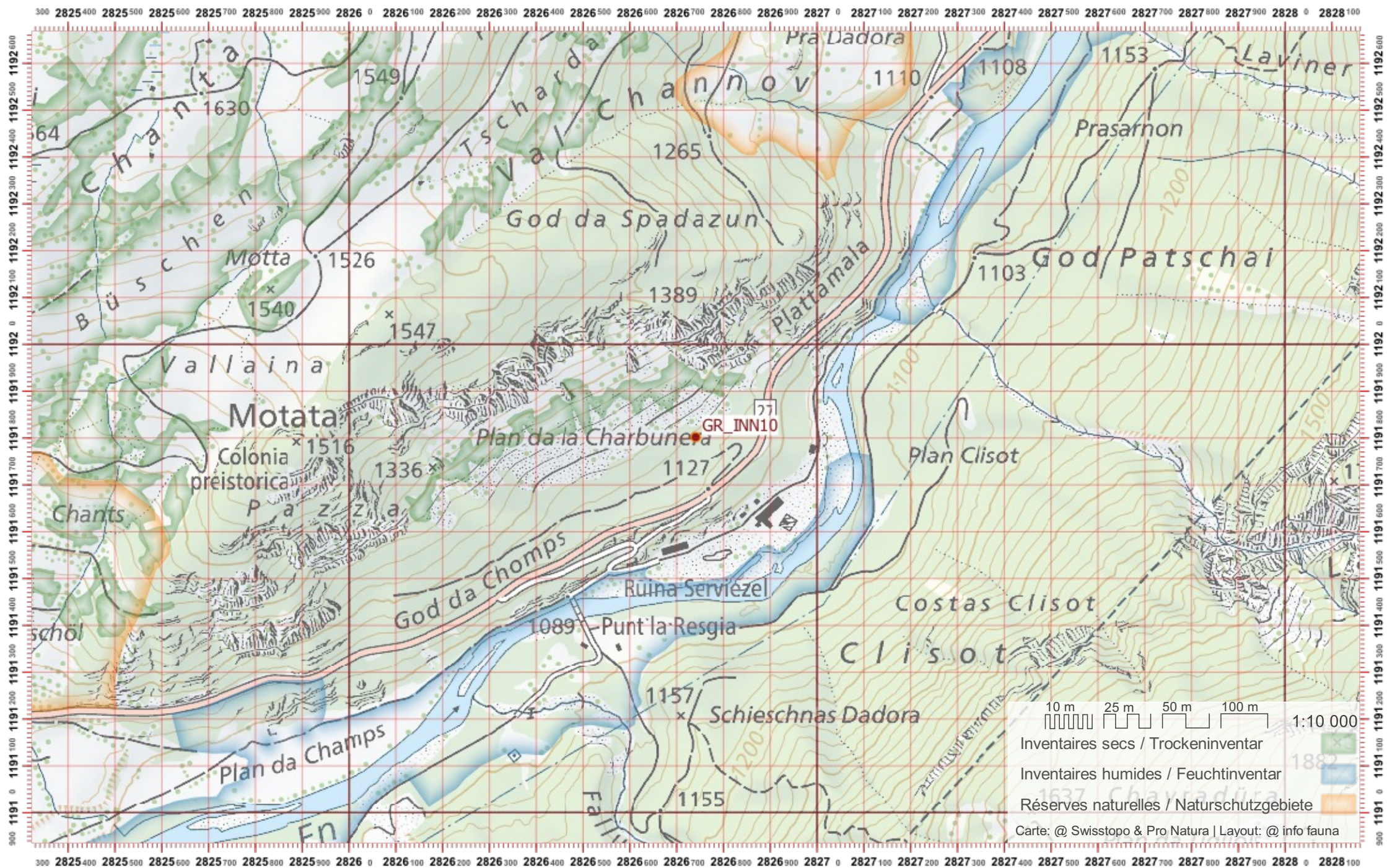
Revier 2 :

/

Revier 3 :

/

1:10 000



Biber-Bestandeserhebung / Suisse / Graubünden

Biberfachstelle / info fauna

Koordinaten: 2°824 / 1°190

Karten-Nr 1:25'000:1199 -- Scuol

ID: INN11

Gewässername: Inn

Date :

Name / Vorname :

email :

Revier 1 :

/

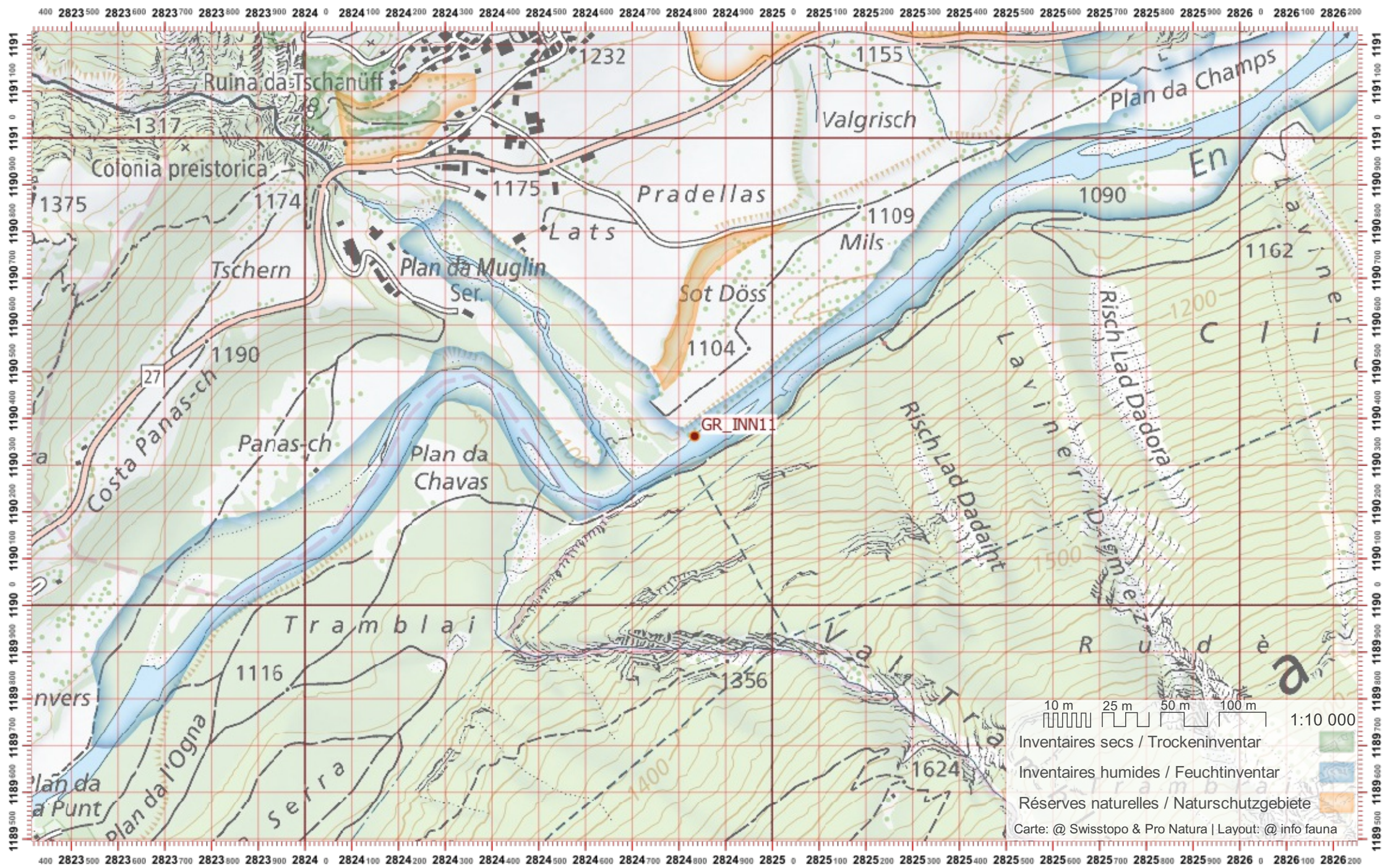
Revier 2 :

/

Revier 3 :

/

1:10 000



Biber-Bestandeserhebung / Suisse / Graubünden

Biberfachstelle / info fauna

Koordinaten: 2°8'23" / 1°18'9"

Karten-Nr 1:25'000:1199 -- Scuol

ID: INN12

Gewässername: Inn

Name / Vorname :

email :

Date :

Revier 1 :

/

Revier 2 :

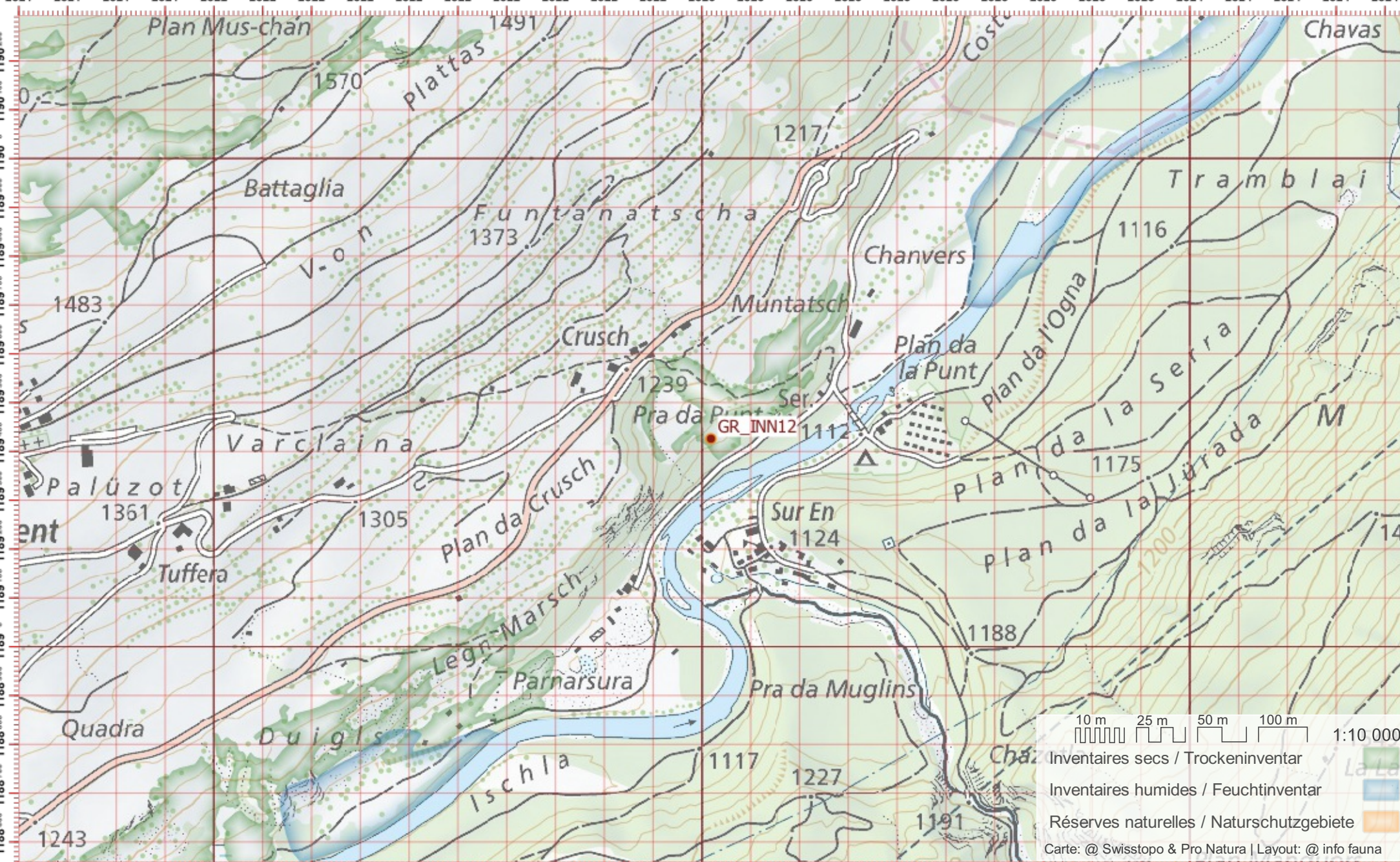
/

Revier 3 :

/

1:10 000

2821600 2821700 2821800 2821900 2822000 2822100 2822200 2822300 2822400 2822500 2822600 2822700 2822800 2822900 2823000 2823100 2823200 2823300 2823400 2823500 2823600 2823700 2823800 2823900 2824000 2824100 2824200 2824300 2824



10 m 25 m 50 m 100 m 1:10 000

- Inventaires secs / Trockeninventar
- Inventaires humides / Feuchtinventar
- Réserves naturelles / Naturschutzgebiete

Carte: @ Swisstopo & Pro Natura | Layout: @ info fauna

Biber-Bestandeserhebung / Suisse / Graubünden

Biberfachstelle / info fauna

Koordinaten: 2'821 / 1'188

Karten-Nr 1:25'000:1199 -- Scuol

ID: INN13

Gewässername: Inn

Name / Vorname :

email :

Date :

Revier 1 :

/

Revier 2 :

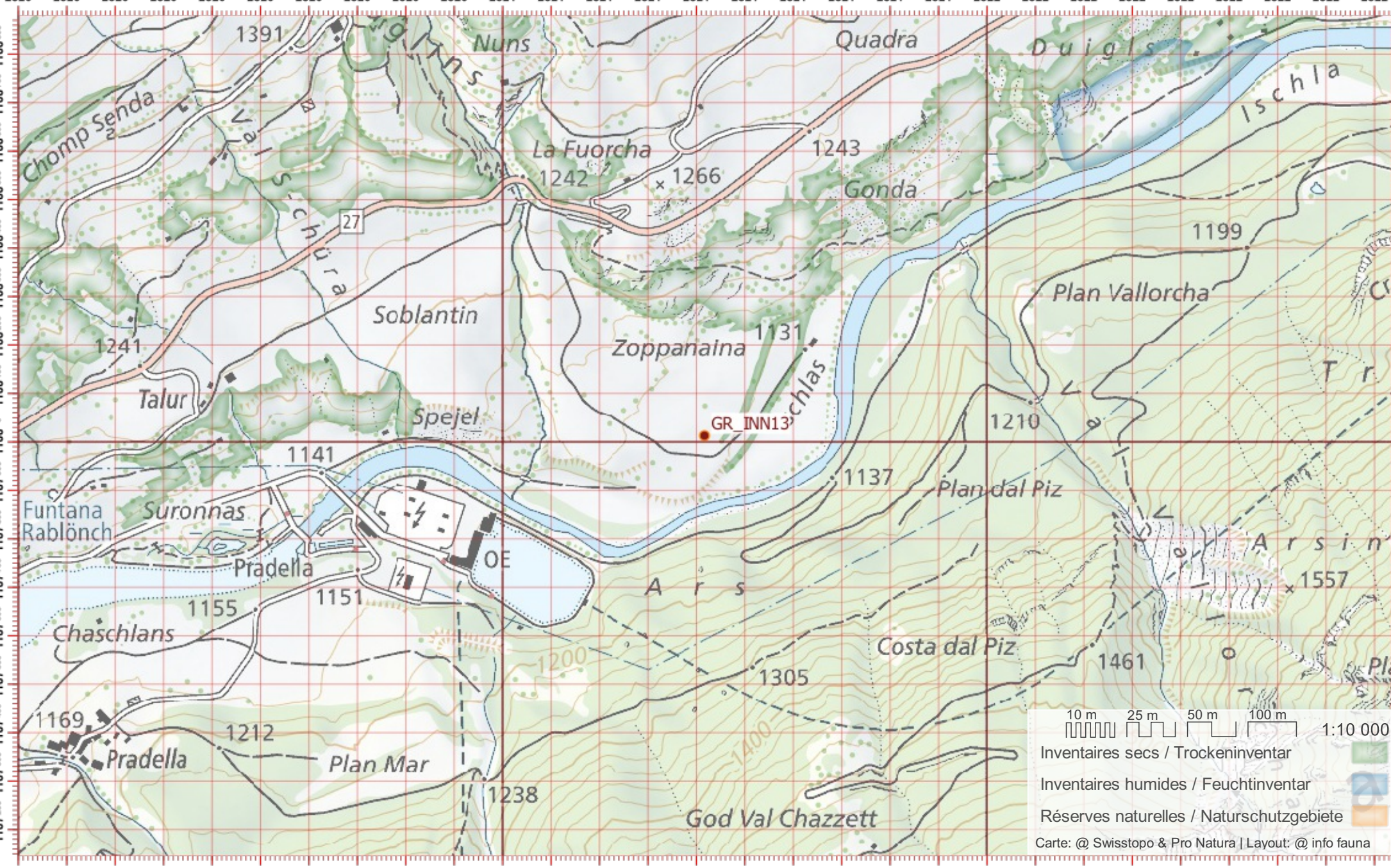
/

Revier 3 :

/

1:10 000

2820 0 2820100 2820200 2820300 2820400 2820500 2820600 2820700 2820800 2820900 2821 0 2821100 2821200 2821300 2821400 2821500 2821600 2821700 2821800 2821900 2822 0 2822100 2822200 2822300 2822400 2822500 2822600 2822700 2822



2820 0 2820100 2820200 2820300 2820400 2820500 2820600 2820700 2820800 2820900 2821 0 2821100 2821200 2821300 2821400 2821500 2821600 2821700 2821800 2821900 2822 0 2822100 2822200 2822300 2822400 2822500 2822600 2822700 2822

Biber-Bestandeserhebung / Suisse / Graubünden

Biberfachstelle / info fauna

Koordinaten: 2°8'19" / 1°18'7"

Karten-Nr 1:25'000:1199 -- Scuol

ID: INN14

Gewässername: Inn

Date :

Name / Vorname :

email :

Revier 1 :

/

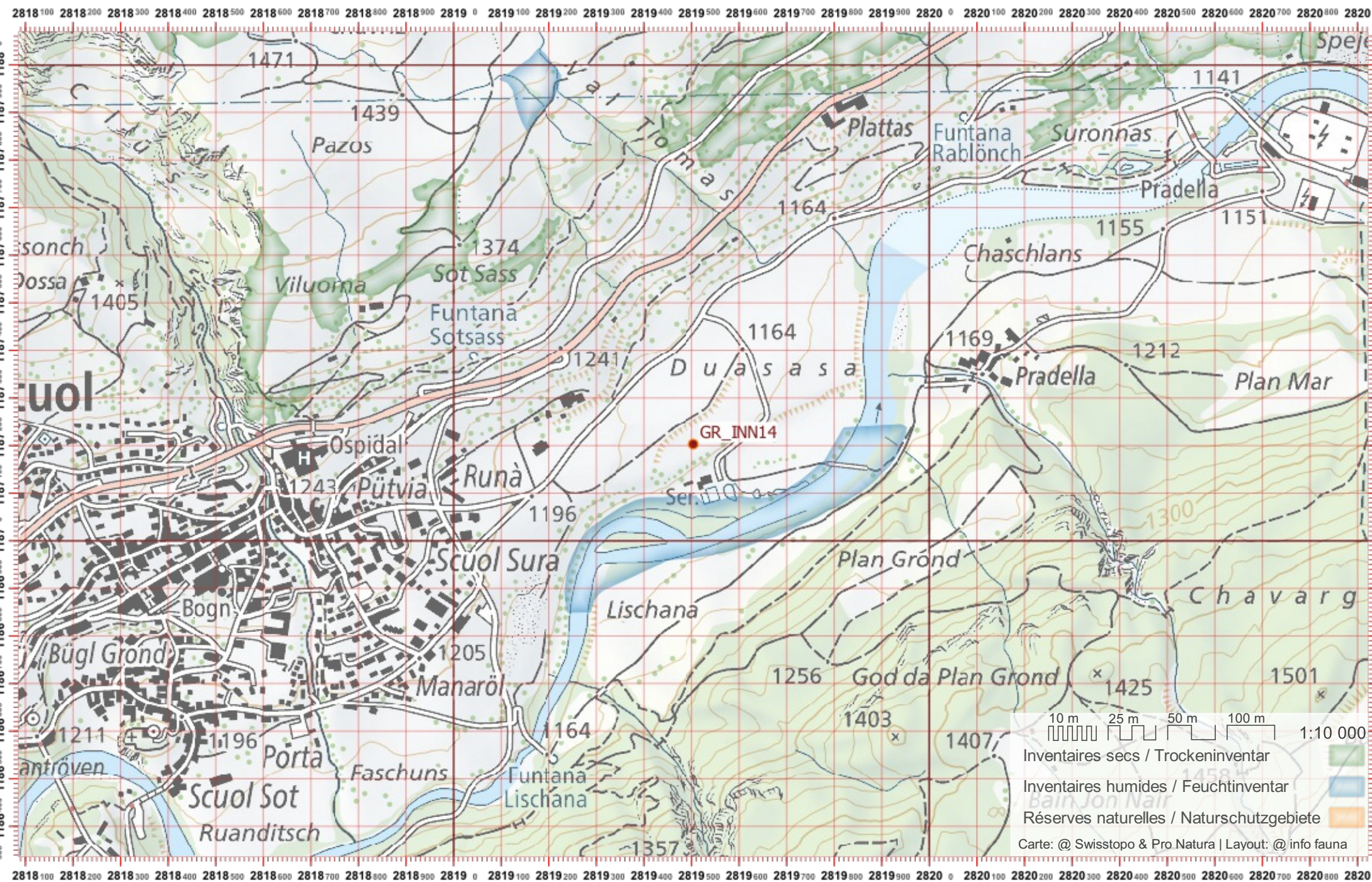
Revier 2 :

/

Revier 3 :

/

1:10 000



Biber-Bestandeserhebung / Suisse / Graubünden

Biberfachstelle / info fauna

Koordinaten: 2°18' / 1°18'

Karten-Nr 1:25'000:1199 -- Scuol

ID: INN15

Gewässername: Inn

Name / Vorname :

email :

Date :

Revier 1 :

/

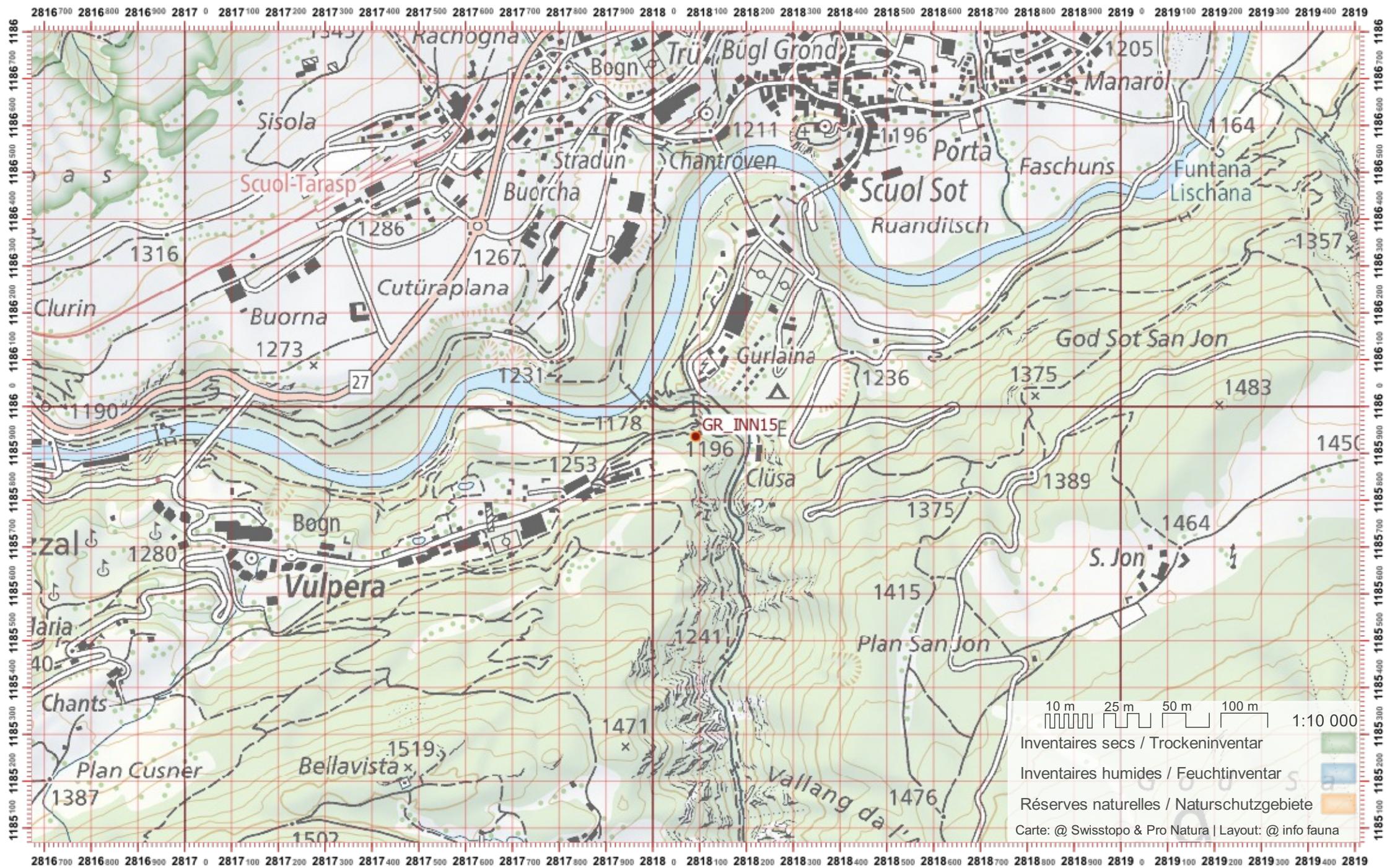
Revier 2 :

/

Revier 3 :

/

1:10 000



Biber-Bestandeserhebung / Suisse / Graubünden

Biberfachstelle / info fauna

Koordinaten: 2°8'15 / 1°18'5

Karten-Nr 1:25'000:1199 -- Scuol

ID: INN16

Gewässername: Inn

Name / Vorname :

email :

Date :

Revier 1 :

/

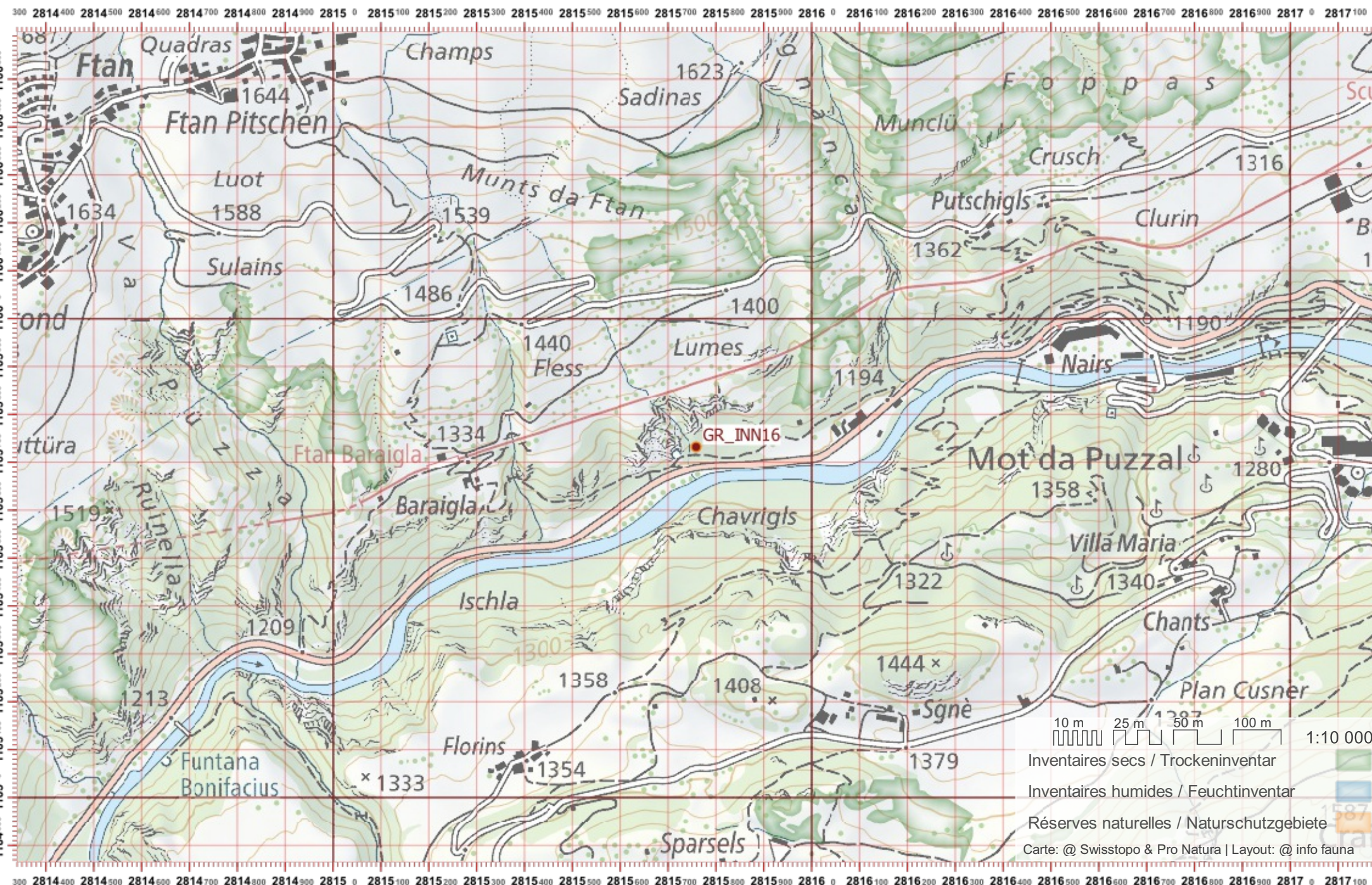
Revier 2 :

/

Revier 3 :

/

1:10 000



Biber-Bestandeserhebung / Suisse / Graubünden

Biberfachstelle / info fauna

Koordinaten: 2°8'13" / 1°18'4"

Karten-Nr 1:25'000:1199 -- Scuol

ID: INN17

Gewässername: Inn

Name / Vorname :

email :

Date :

Revier 1 :

/

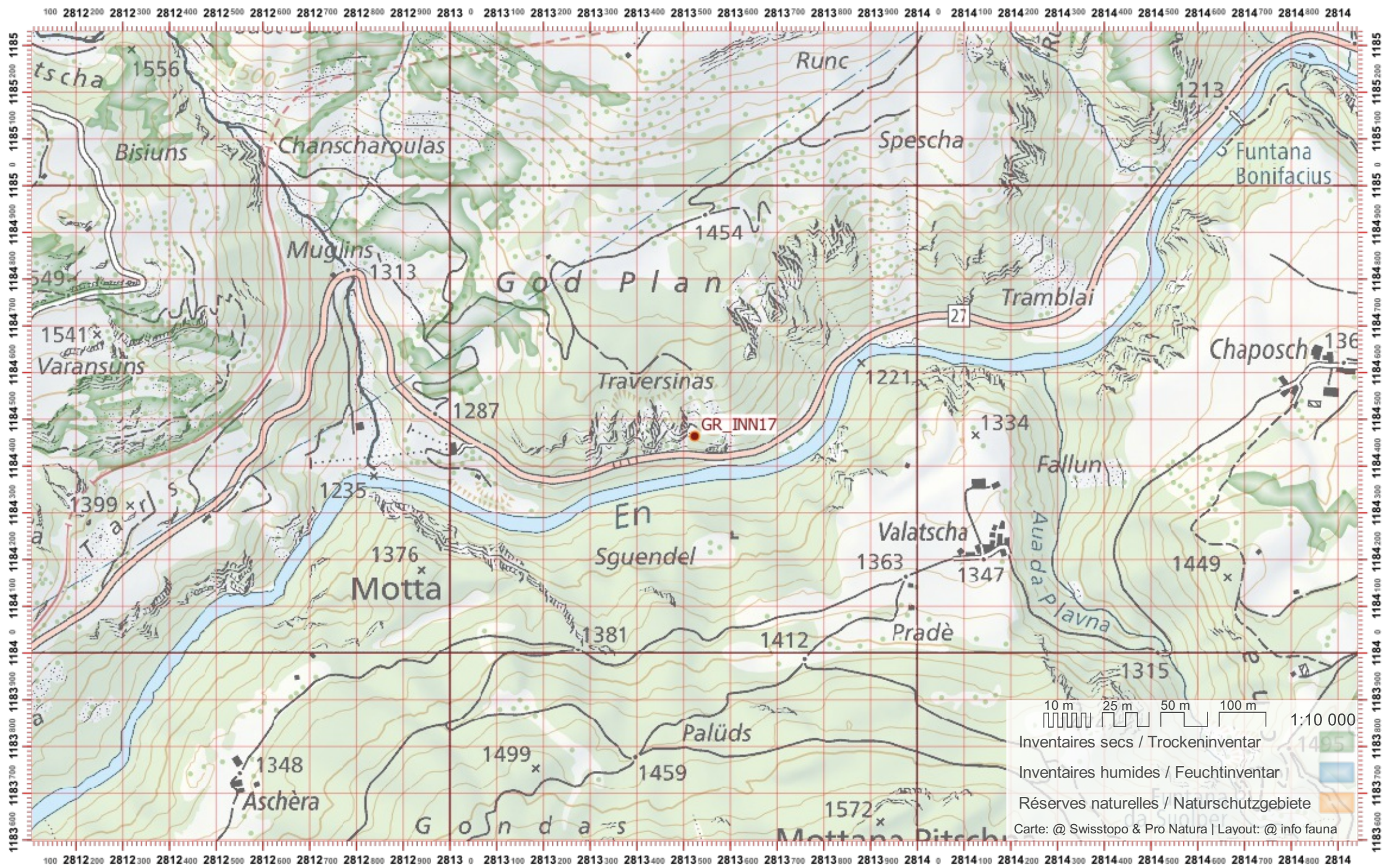
Revier 2 :

/

Revier 3 :

/

1:10 000



Biber-Bestandeserhebung / Suisse / Graubünden

Biberfachstelle / info fauna

Koordinaten: 2°8'11" / 1°18'3"

Karten-Nr 1:25'000:1198 -- Silvretta

ID: INN18

Gewässername: Inn

Name / Vorname :

email :

Date :

Revier 1 :

/

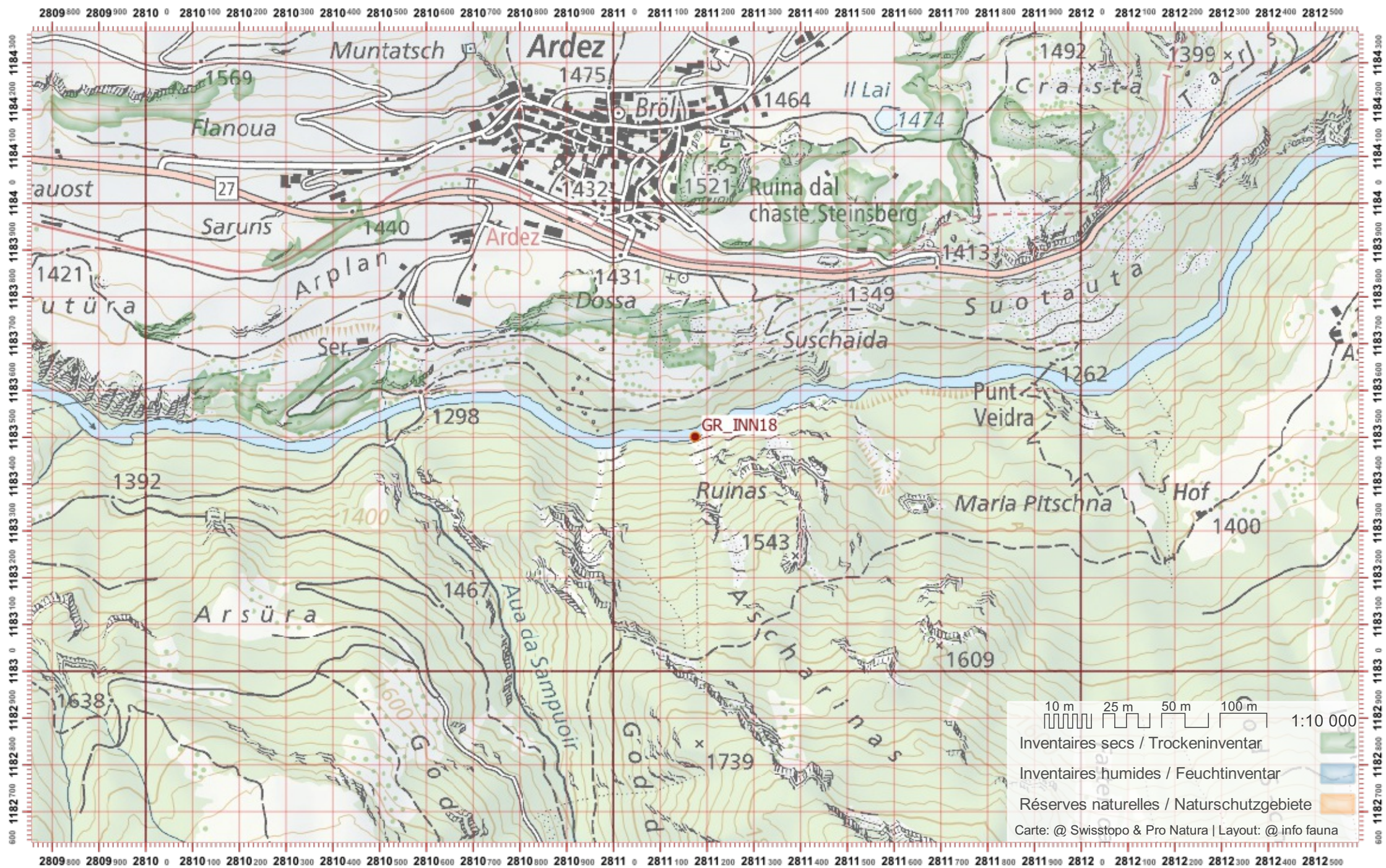
Revier 2 :

/

Revier 3 :

/

1:10 000



Biber-Bestandeserhebung / Suisse / Graubünden

Biberfachstelle / info fauna

Koordinaten: 2°8'08" / 1°18'3"

Karten-Nr 1:25'000:1198 -- Silvretta

ID: INN19

Gewässername: Inn

Name / Vorname :

email :

Date :

Revier 1 :

/

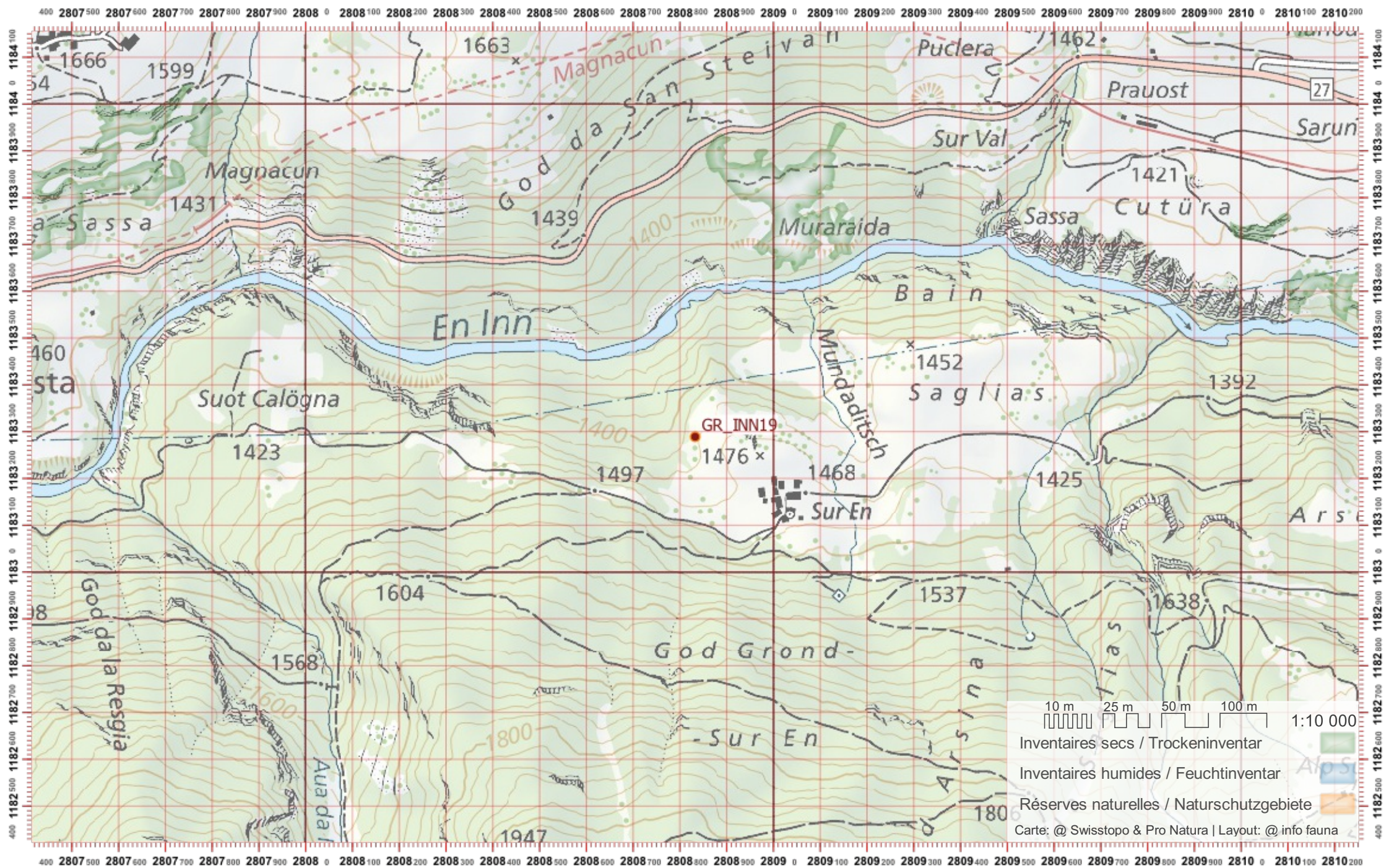
Revier 2 :

/

Revier 3 :

/

1:10 000



Biber-Bestandeserhebung / Suisse / Graubünden

Biberfachstelle / info fauna

Koordinaten: 2°8'06" / 1°18'3"

Karten-Nr 1:25'000:1198 -- Silvretta

ID: INN20

Gewässername: Inn

Name / Vorname :

email :

Date :

Revier 1 :

/

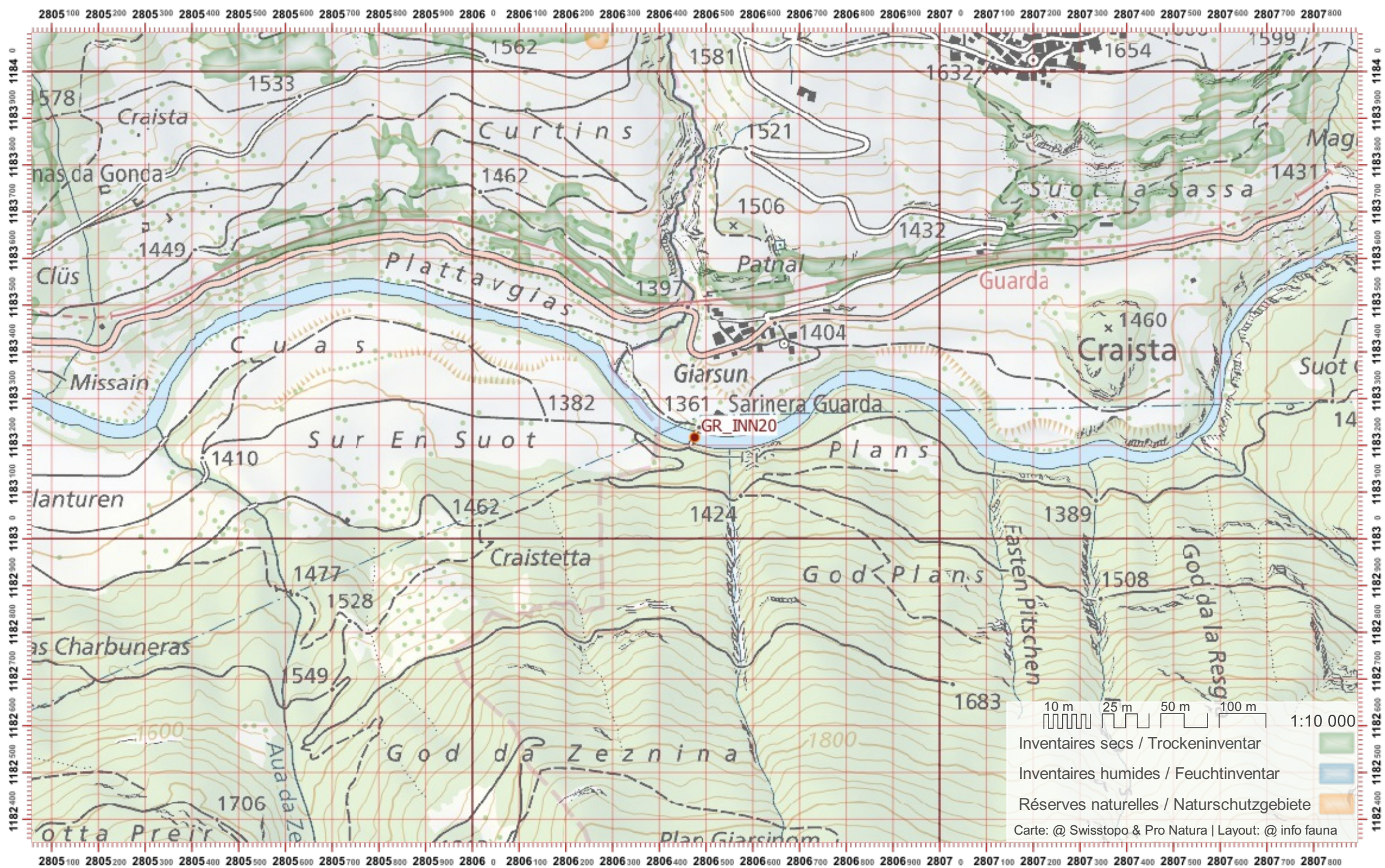
Revier 2 :

/

Revier 3 :

/

1:10 000



Biber-Bestandeserhebung / Suisse / Graubünden

Biberfachstelle / info fauna

Koordinaten: 2°8'04" / 1°18'2"

Karten-Nr 1:25'000:1198 -- Silvretta

ID: INN21

Gewässername: Inn

Name / Vorname :

email :

Date :

Revier 1 :

/

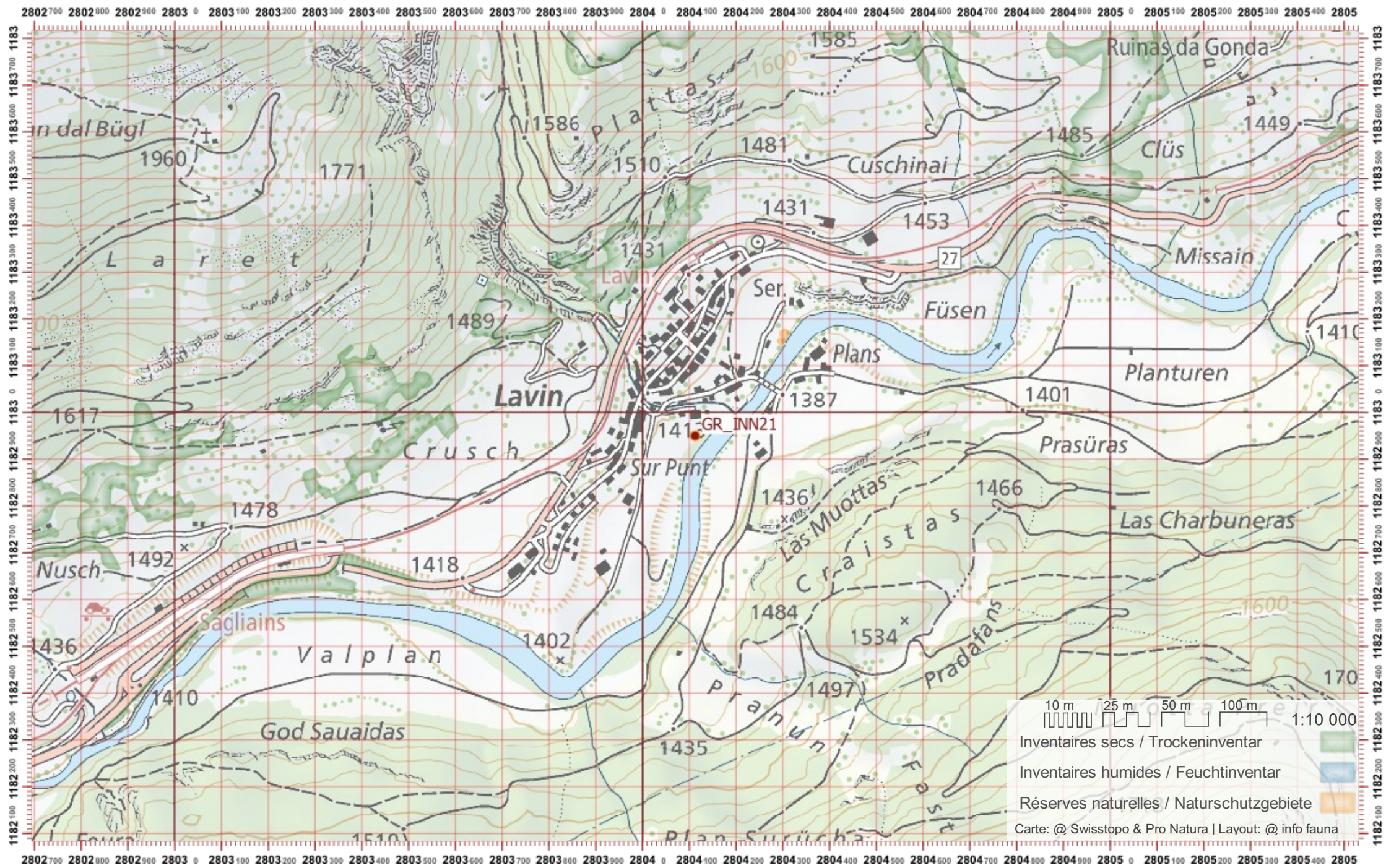
Revier 2 :

/

Revier 3 :

/

1:10 000



Biber-Bestandeserhebung / Suisse / Graubünden

Biberfachstelle / info fauna

Koordinaten: 2°8'02" / 1°18'1"

Karten-Nr 1:25'000:1218 -- Zernez

ID: INN22

Gewässername: Inn

Name / Vorname :

email :

Date :

Revier 1 :

/

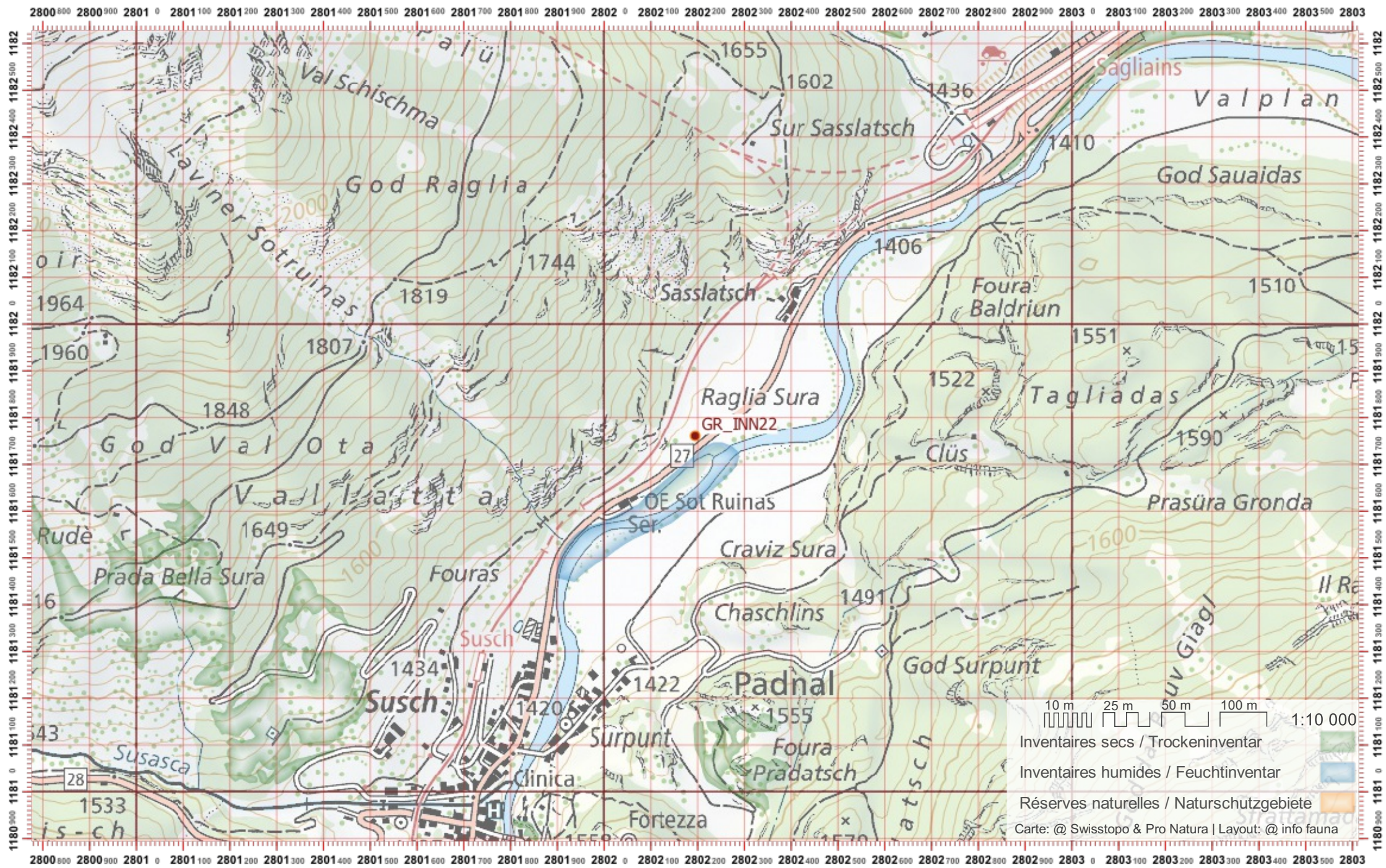
Revier 2 :

/

Revier 3 :

/

1:10 000



Biber-Bestandeserhebung / Suisse / Graubünden

Biberfachstelle / info fauna

Koordinaten: 2°8'02" / 1°18'00"

Karten-Nr 1:25'000:1218 -- Zernez

ID: INN23

Gewässername: Inn

Name / Vorname :

email :

Date :

Revier 1 :

/

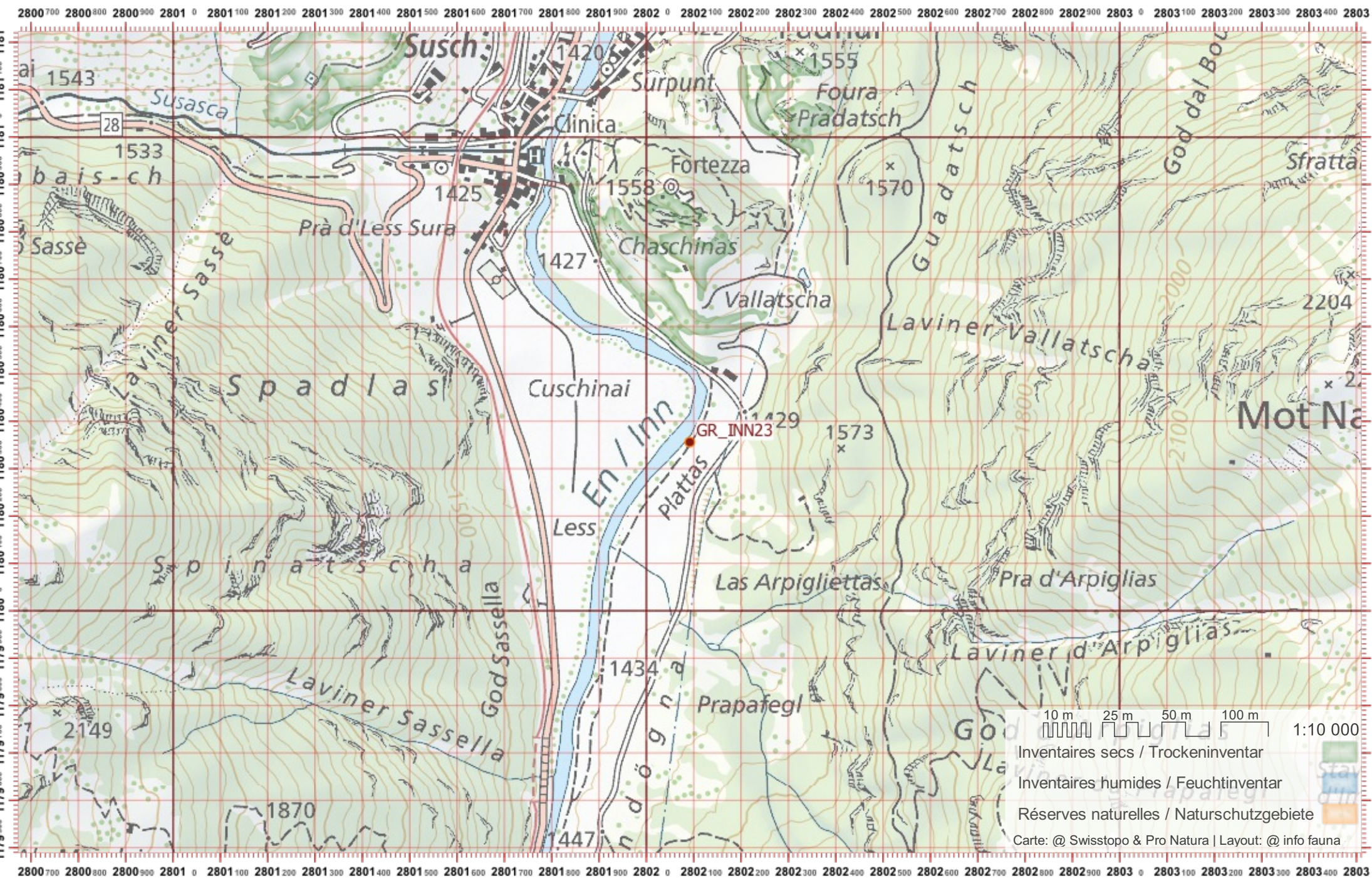
Revier 2 :

/

Revier 3 :

/

1:10 000



Biber-Bestandeserhebung / Suisse / Graubünden

Biberfachstelle / info fauna

Koordinaten: 2°8'01" / 1°17'8"

Karten-Nr 1:25'000:1218 -- Zernez

ID: INN24

Gewässername: Inn

Name / Vorname :

email :

Date :

Revier 1 :

/

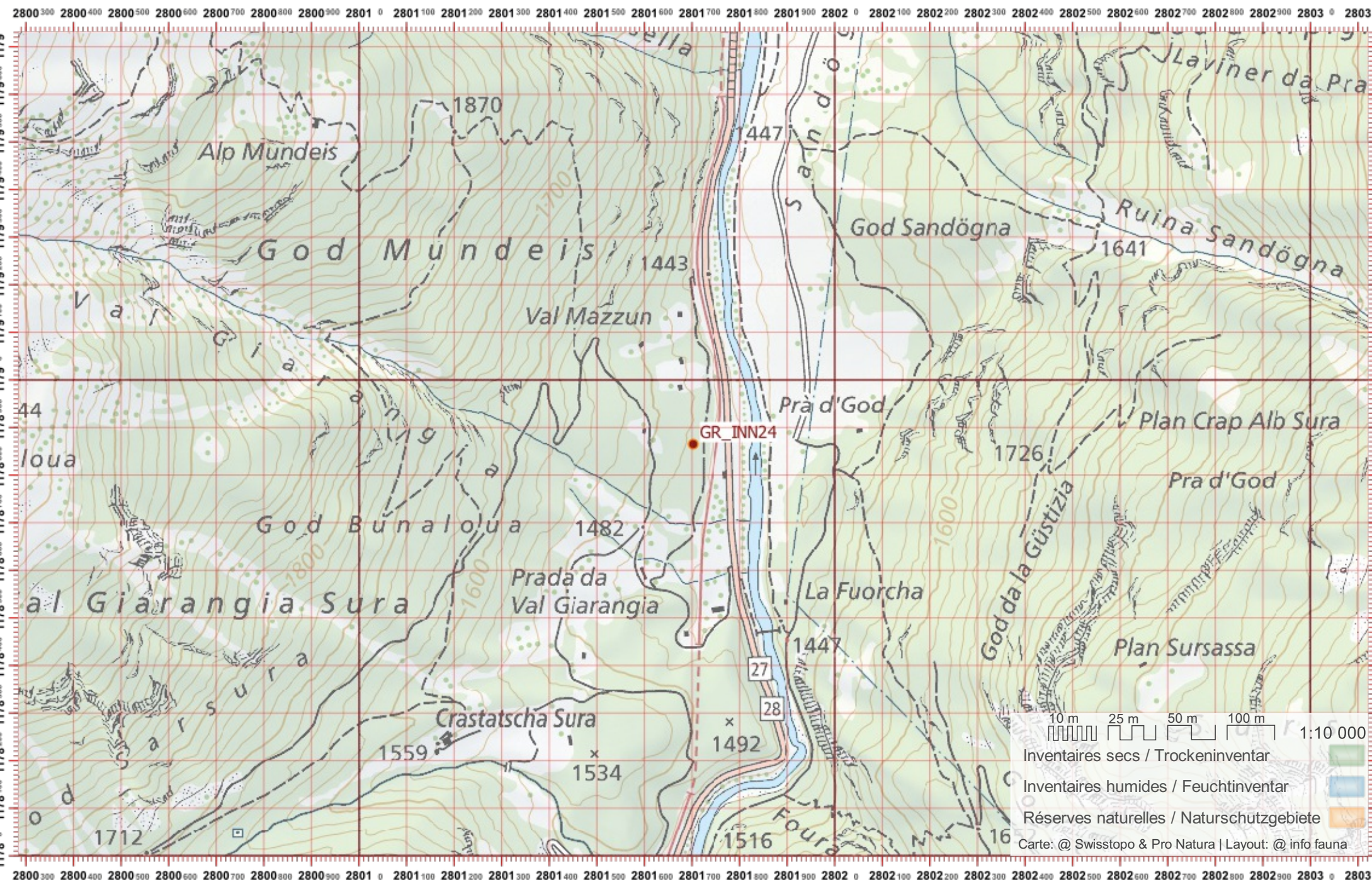
Revier 2 :

/

Revier 3 :

/

1:10 000



10 m 25 m 50 m 100 m 1:10 000

- Inventaires secs / Trockeninventar
- Inventaires humides / Feuchtinventar
- Réserves naturelles / Naturschutzgebiete

Carte: @ Swisstopo & Pro Natura | Layout: @ info fauna

Biber-Bestandeserhebung / Suisse / Graubünden

Biberfachstelle / info fauna

Koordinaten: 2°8'02" / 1°17'7"

Karten-Nr 1:25'000:1218 -- Zernez

ID: INN25

Gewässername: Inn

Name / Vorname :

email :

Date :

Revier 1 :

/

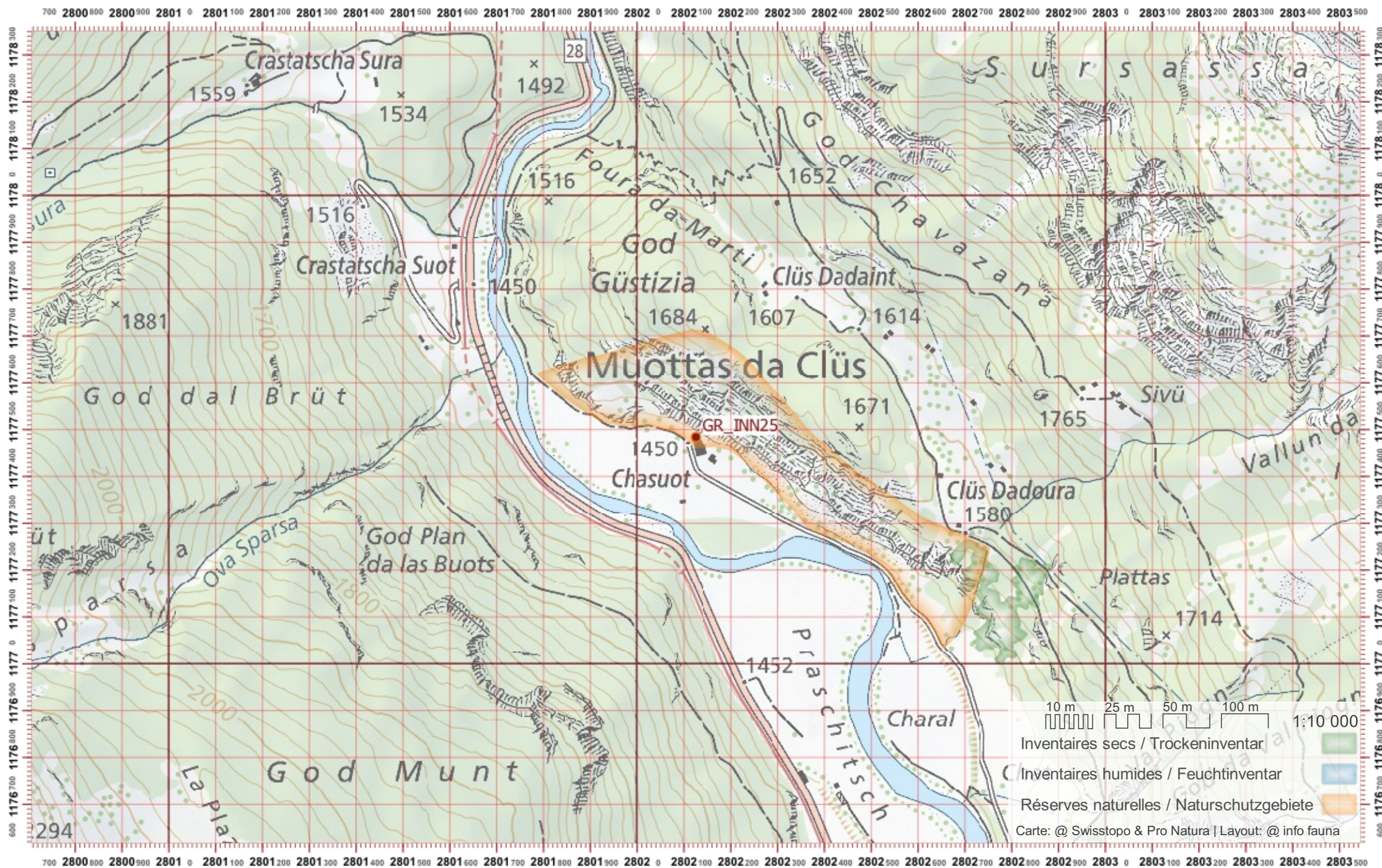
Revier 2 :

/

Revier 3 :

/

1:10 000



Biber-Bestandeserhebung / Suisse / Graubünden

Biberfachstelle / info fauna

Koordinaten: 2°8'02" / 1°17'6"

Karten-Nr 1:25'000:1218 -- Zernez

ID: INN26

Gewässername: Inn

Name / Vorname :

email :

Date :

Revier 1 :

/

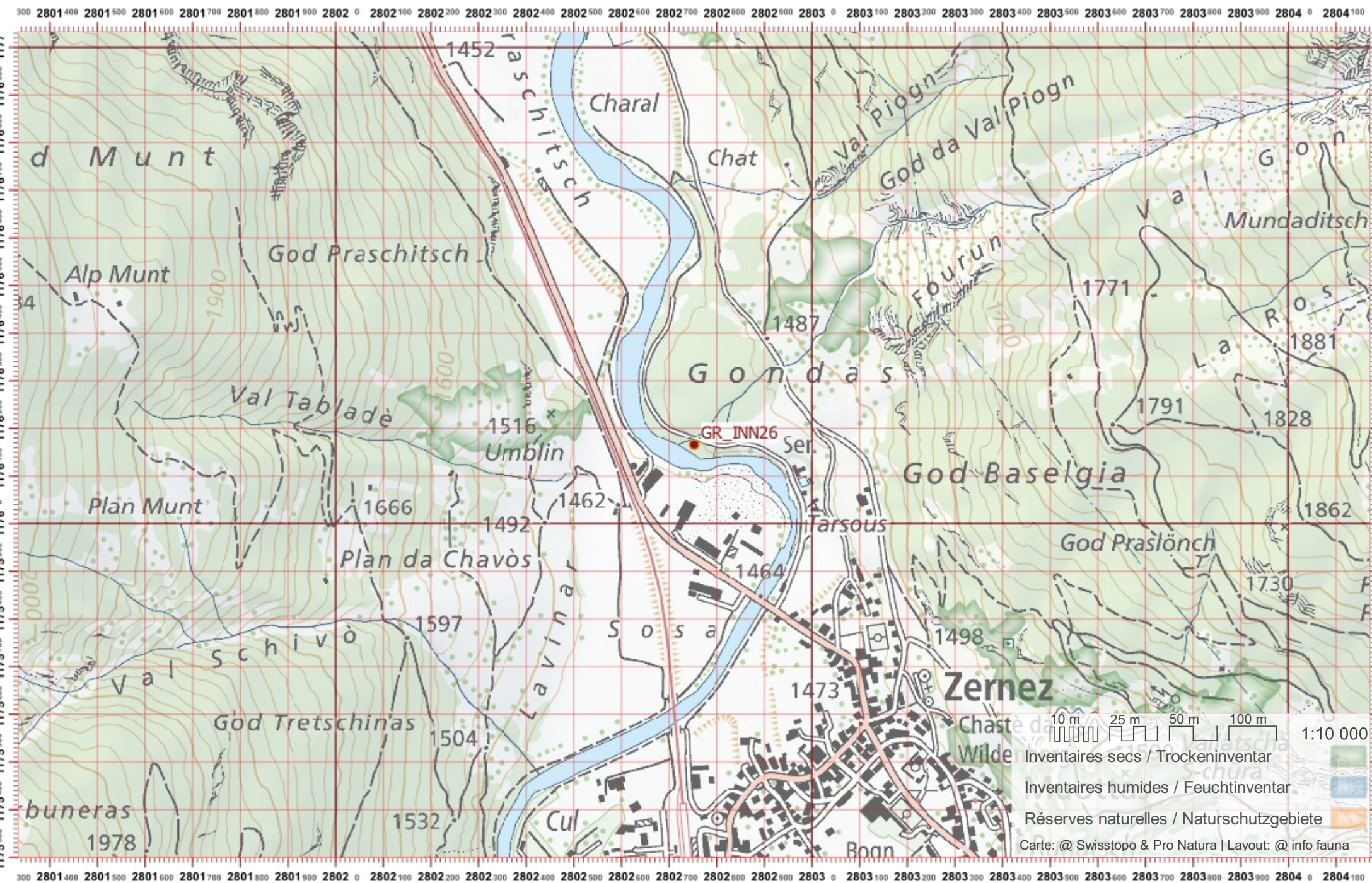
Revier 2 :

/

Revier 3 :

/

1:10 000



Biber-Bestandeserhebung / Suisse / Graubünden

Biberfachstelle / info fauna

Koordinaten: 2°8'02" / 1°17'4"

Karten-Nr 1:25'000:1218 -- Zernez

ID: INN27

Gewässername: Inn

Name / Vorname :

email :

Date :

Revier 1 :

/

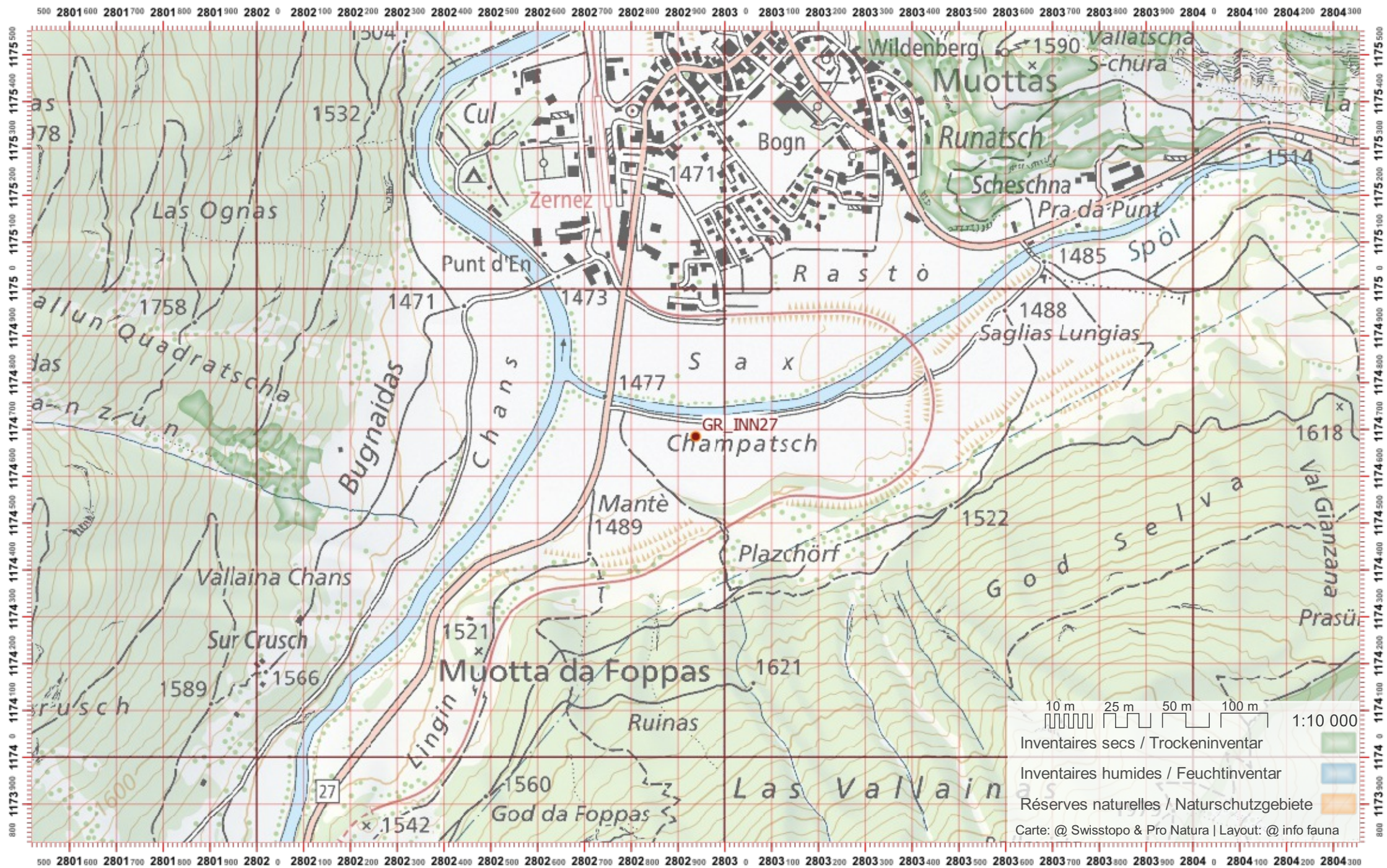
Revier 2 :

/

Revier 3 :

/

1:10 000



Biber-Bestandeserhebung / Suisse / Graubünden

Biberfachstelle / info fauna

Koordinaten: 2°801 / 1°173

Karten-Nr 1:25'000:1218 -- Zernez

ID: INN28

Gewässername: Inn

Date :

Name / Vorname :

email :

Revier 1 :

/

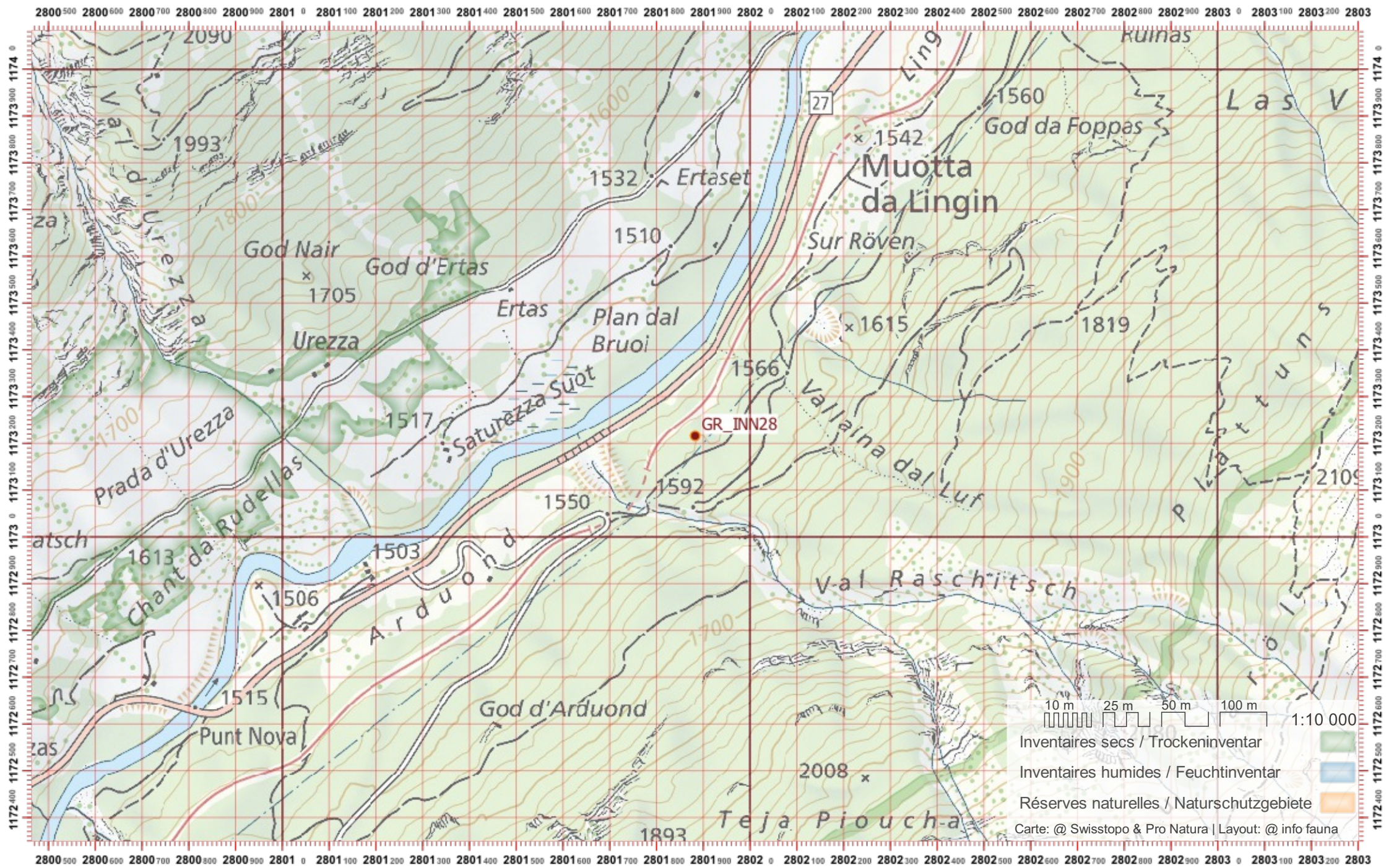
Revier 2 :

/

Revier 3 :

/

1:10 000



Biber-Bestandeserhebung / Suisse / Graubünden

Biberfachstelle / info fauna

Koordinaten: 2'799 / 1'171

Karten-Nr 1:25'000:1218 -- Zernez

ID: INN29

Gewässername: Inn

Name / Vorname :

email :

Date :

Revier 1 :

/

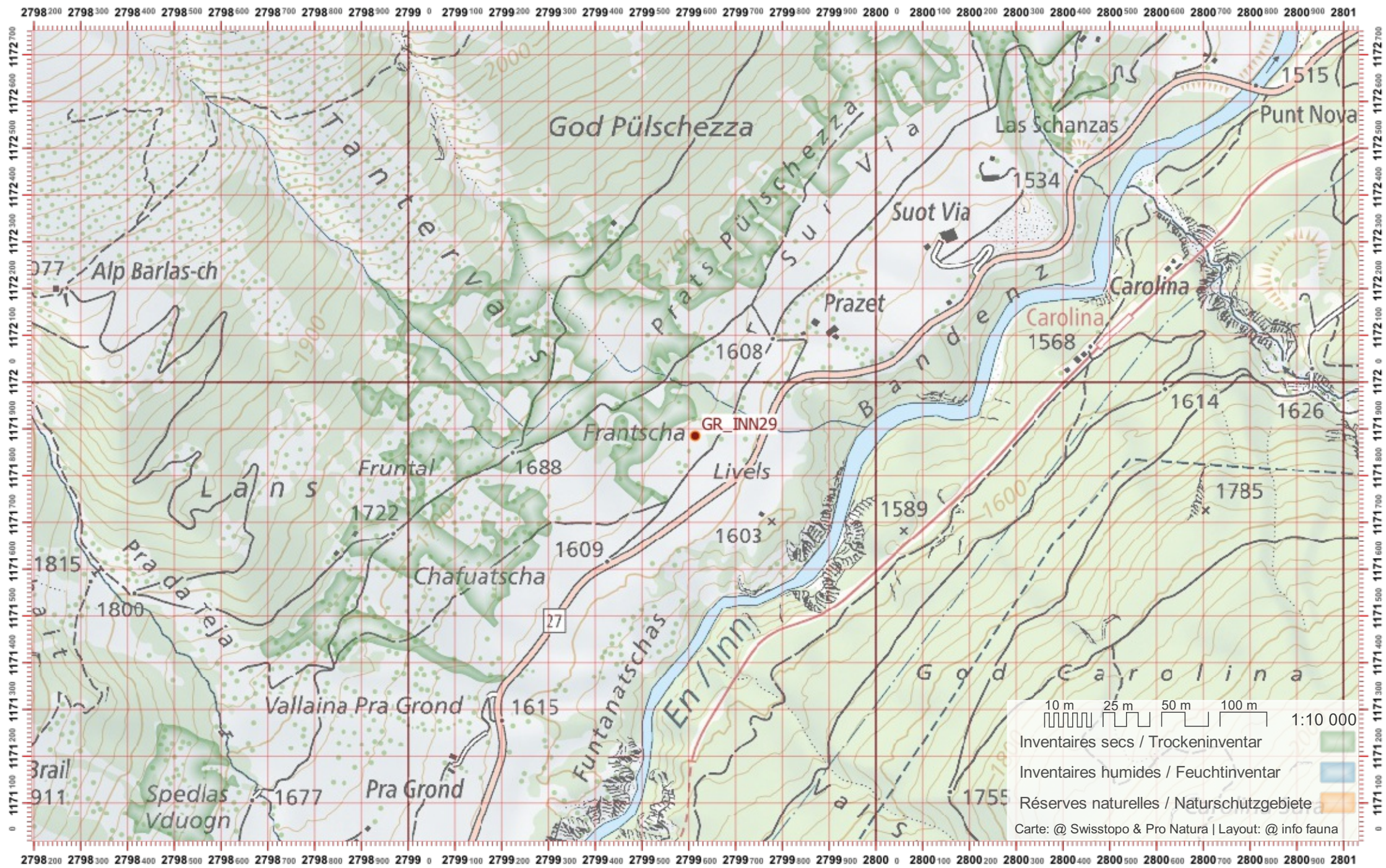
Revier 2 :

/

Revier 3 :

/

1:10 000



Biber-Bestandeserhebung / Suisse / Graubünden

Biberfachstelle / info fauna

Koordinaten: 2'799 / 1'170

Karten-Nr 1:25'000:1218 -- Zernez

ID: INN30

Gewässername: Inn

Name / Vorname :

email :

Date :

Revier 1 :

/

Revier 2 :

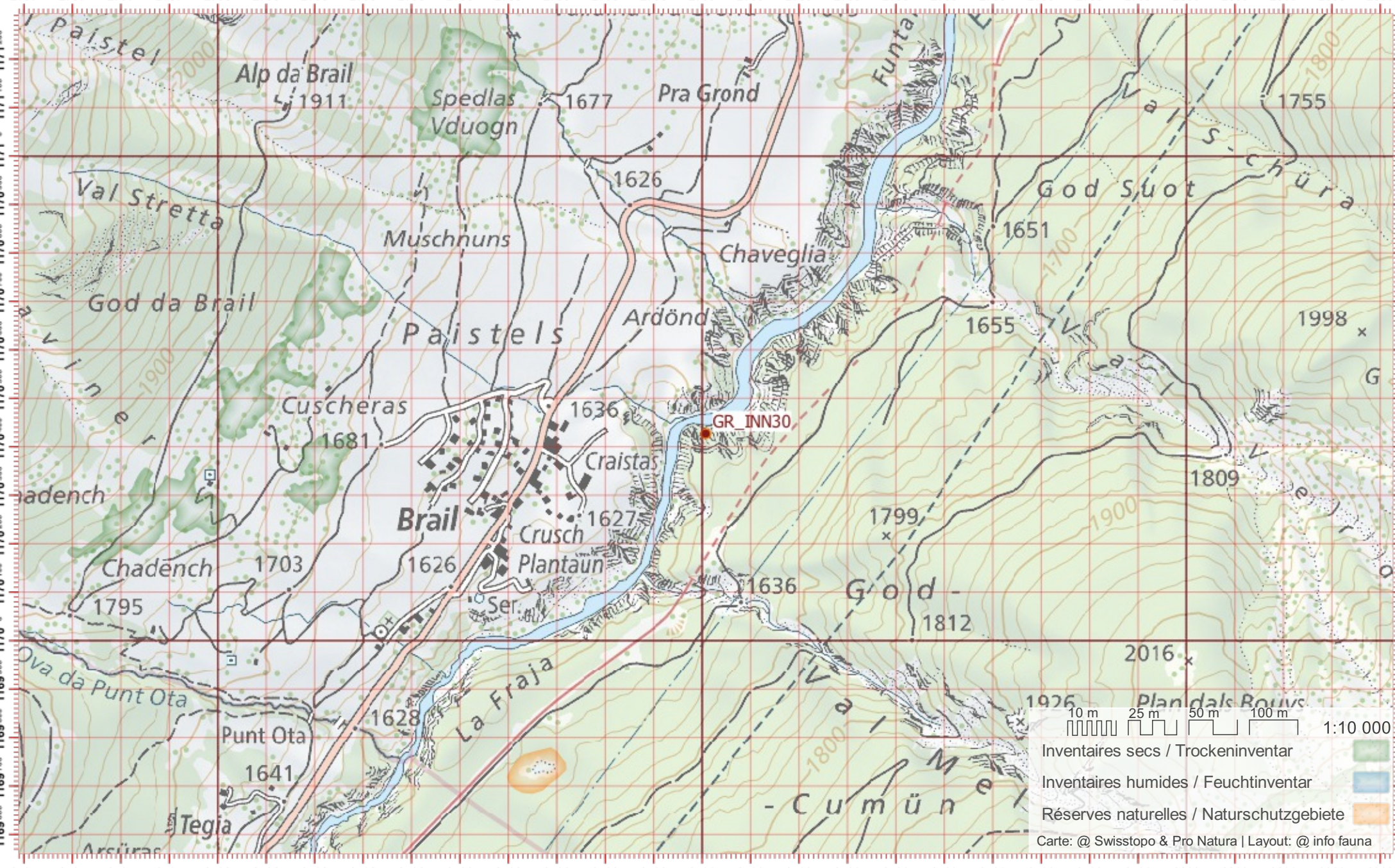
/

Revier 3 :

/

1:10 000

2797600 2797700 2797800 2797900 2798000 2798100 2798200 2798300 2798400 2798500 2798600 2798700 2798800 2798900 2799000 2799100 2799200 2799300 2799400 2799500 2799600 2799700 2799800 2799900 2800000 2800100 2800200 2800300 2800400



10 m 25 m 50 m 100 m 1:10 000

- Inventaires secs / Trockeninventar
- Inventaires humides / Feuchtinventar
- Réserves naturelles / Naturschutzgebiete

Carte: @ Swisstopo & Pro Natura | Layout: @ info fauna

2797600 2797700 2797800 2797900 2798000 2798100 2798200 2798300 2798400 2798500 2798600 2798700 2798800 2798900 2799000 2799100 2799200 2799300 2799400 2799500 2799600 2799700 2799800 2799900 2800000 2800100 2800200 2800300 2800400

Biber-Bestandeserhebung / Suisse / Graubünden

Biberfachstelle / info fauna

Koordinaten: 2'797 / 1'168

Karten-Nr 1:25'000:1238 -- Piz Quattervals

ID: INN31

Gewässername: Inn

Name / Vorname :

email :

Date :

Revier 1 :

/

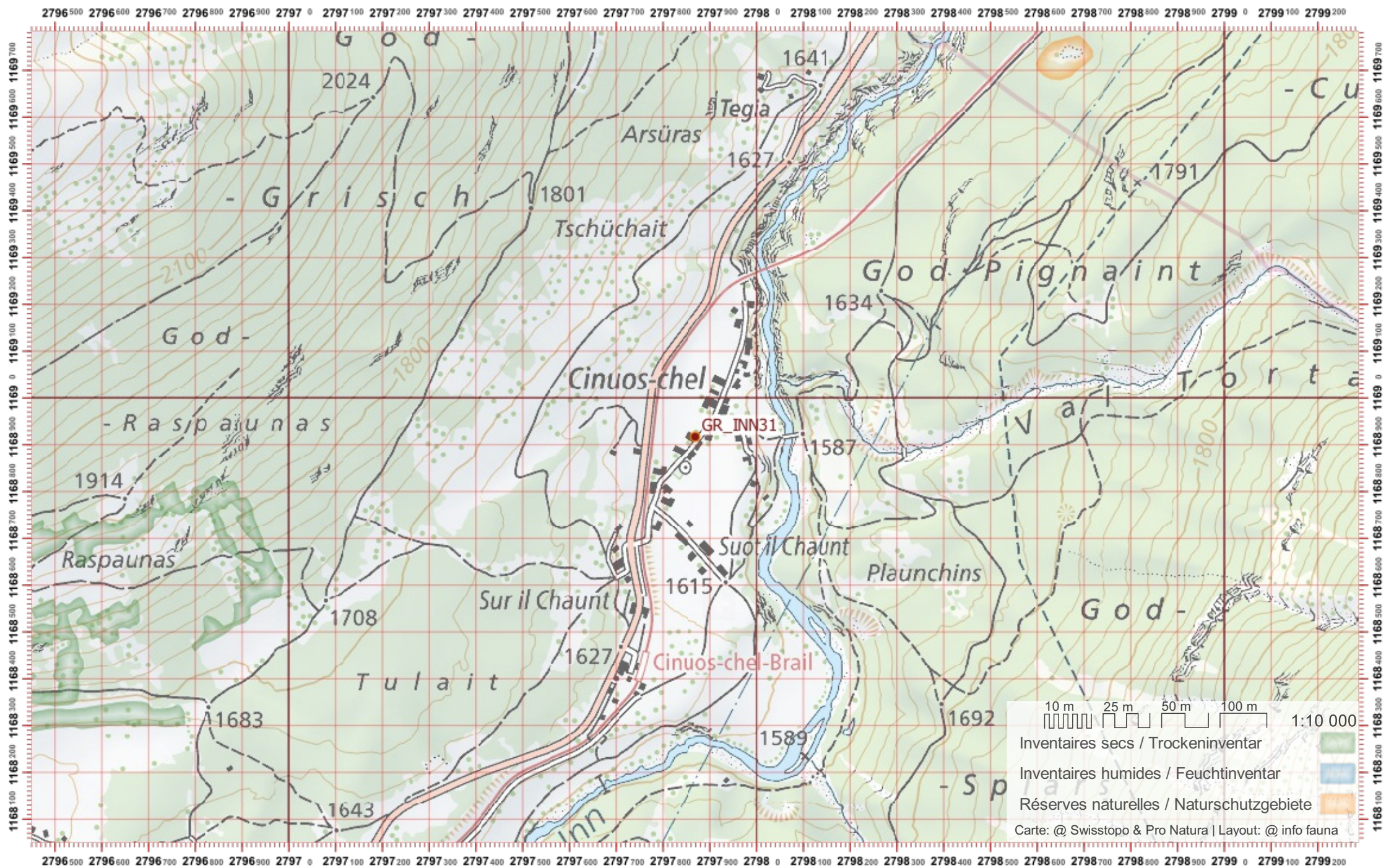
Revier 2 :

/

Revier 3 :

/

1:10 000



Biber-Bestandeserhebung / Suisse / Graubünden

Biberfachstelle / info fauna

Koordinaten: 2'797 / 1'167

Karten-Nr 1:25'000:1238 -- Piz Quattervals

ID: INN32

Gewässername: Inn

Name / Vorname :

email :

Date :

Revier 1 :

/

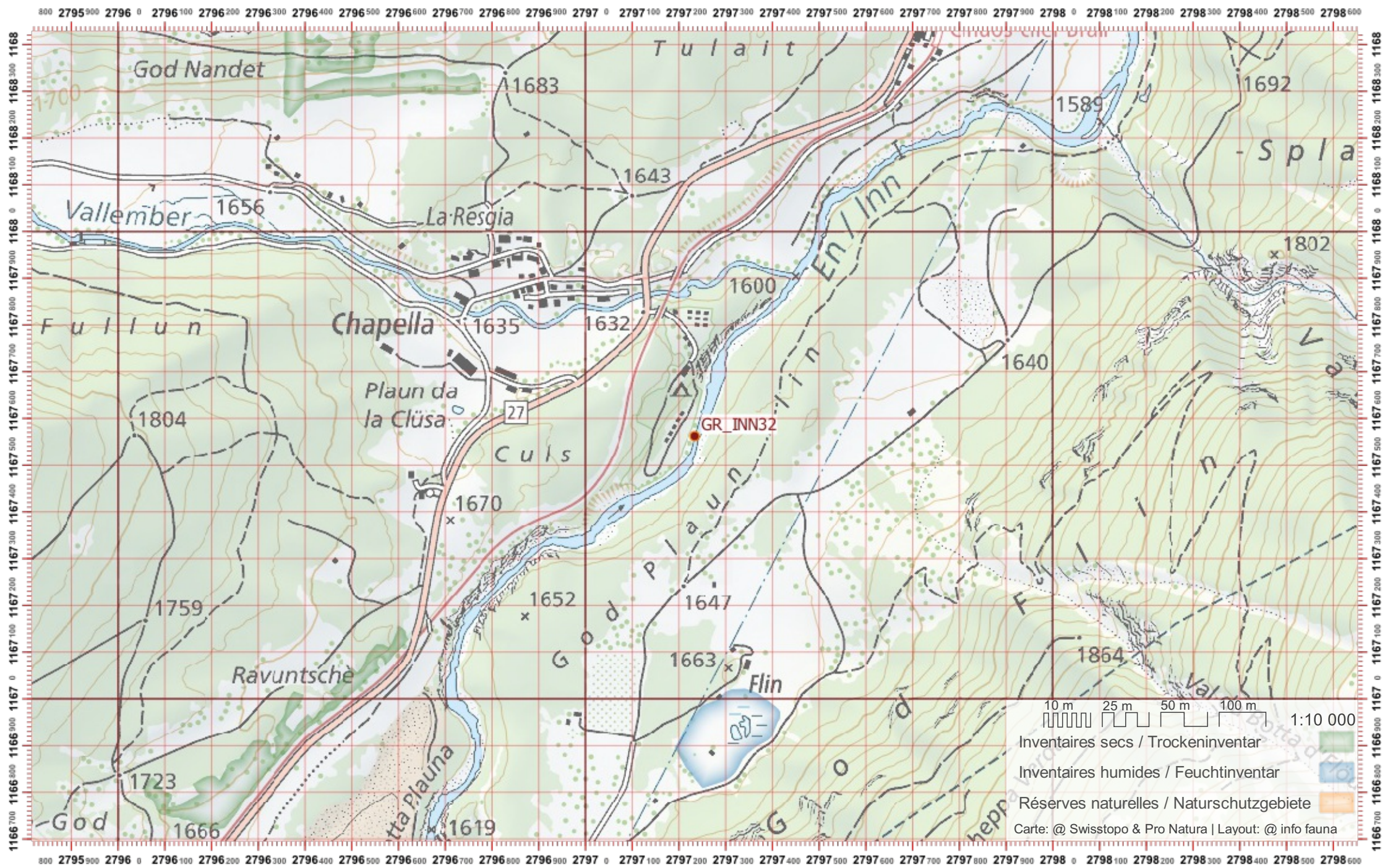
Revier 2 :

/

Revier 3 :

/

1:10 000



Biber-Bestandeserhebung / Suisse / Graubünden

Biberfachstelle / info fauna

Koordinaten: 2'796 / 1'166

Karten-Nr 1:25'000:1238 -- Piz Quattervals

ID: INN33

Gewässername: Inn

Name / Vorname :

email :

Date :

Revier 1 :

/

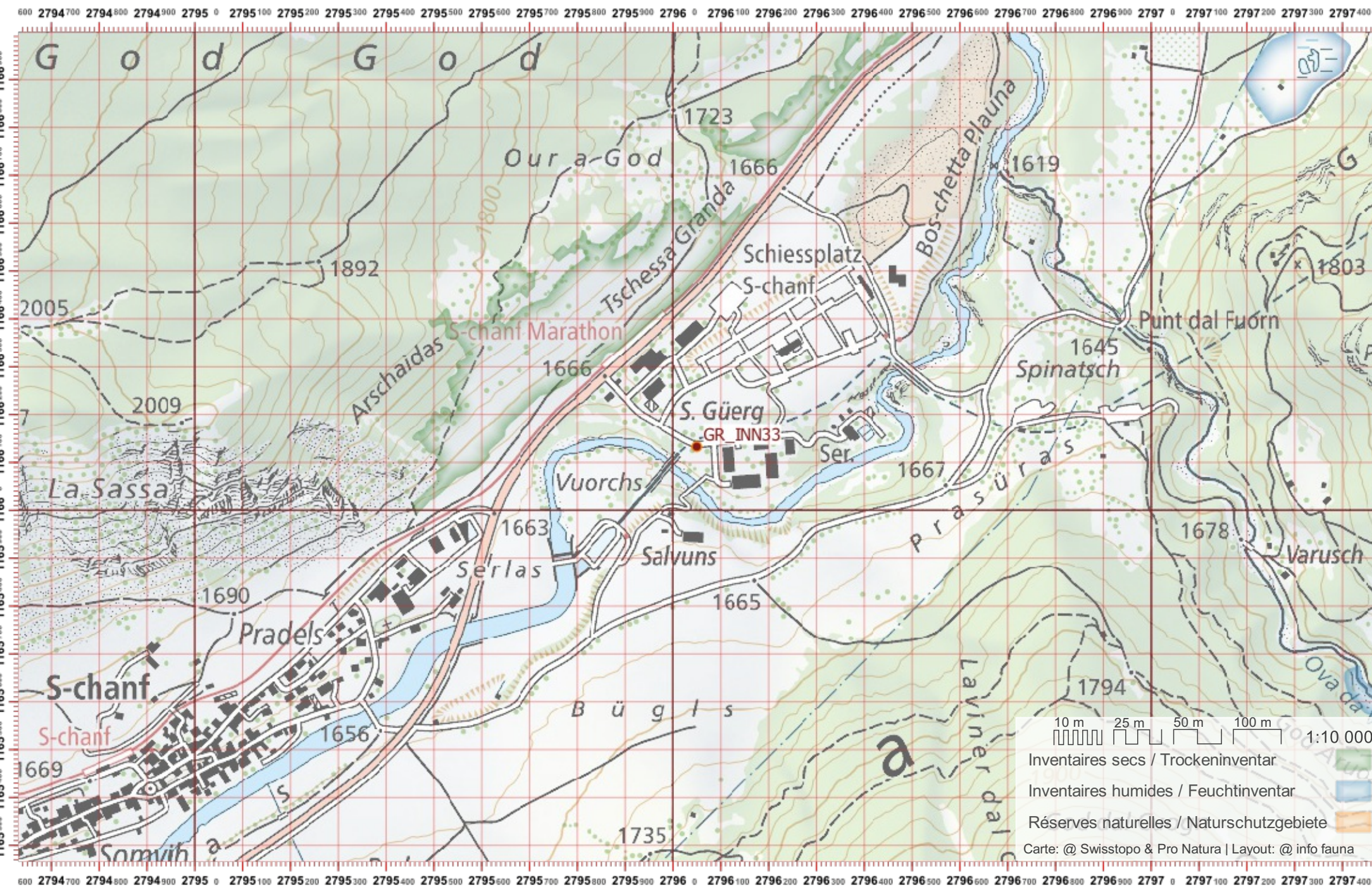
Revier 2 :

/

Revier 3 :

/

1:10 000



Biber-Bestandeserhebung / Suisse / Graubünden

Biberfachstelle / info fauna

Koordinaten: 2'794 / 1'164

Karten-Nr 1:25'000:1237 -- Albulapass

ID: INN34

Gewässername: Inn

Date :

Name / Vorname :

email :

Revier 1 :

/

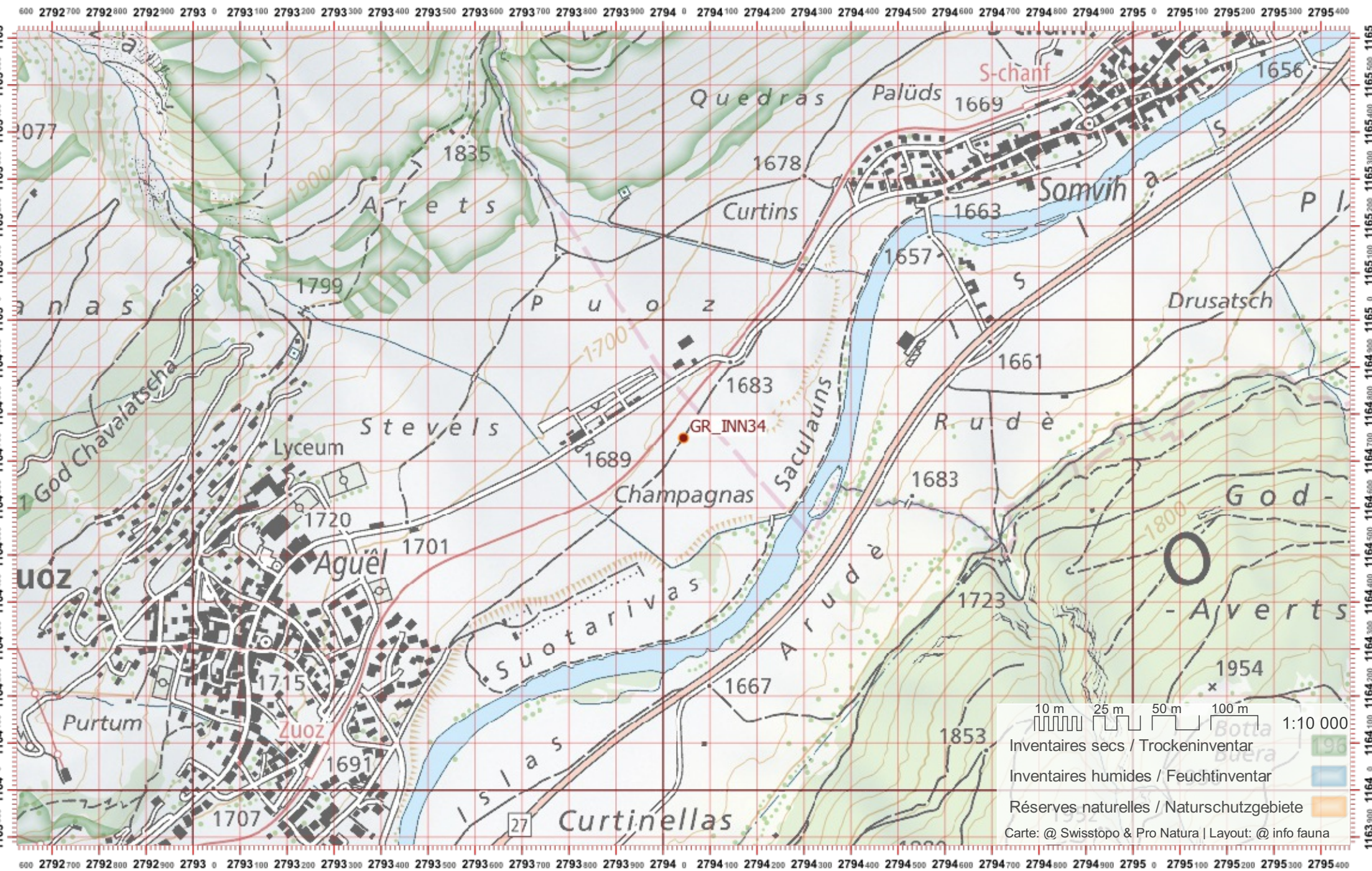
Revier 2 :

/

Revier 3 :

/

1:10 000



Biber-Bestandeserhebung / Suisse / Graubünden

Biberfachstelle / info fauna

Koordinaten: 2'792 / 1'163

Karten-Nr 1:25'000:1237 -- Albulapass

ID: INN35

Gewässername: Inn

Name / Vorname :

email :

Date :

Revier 1 :

/

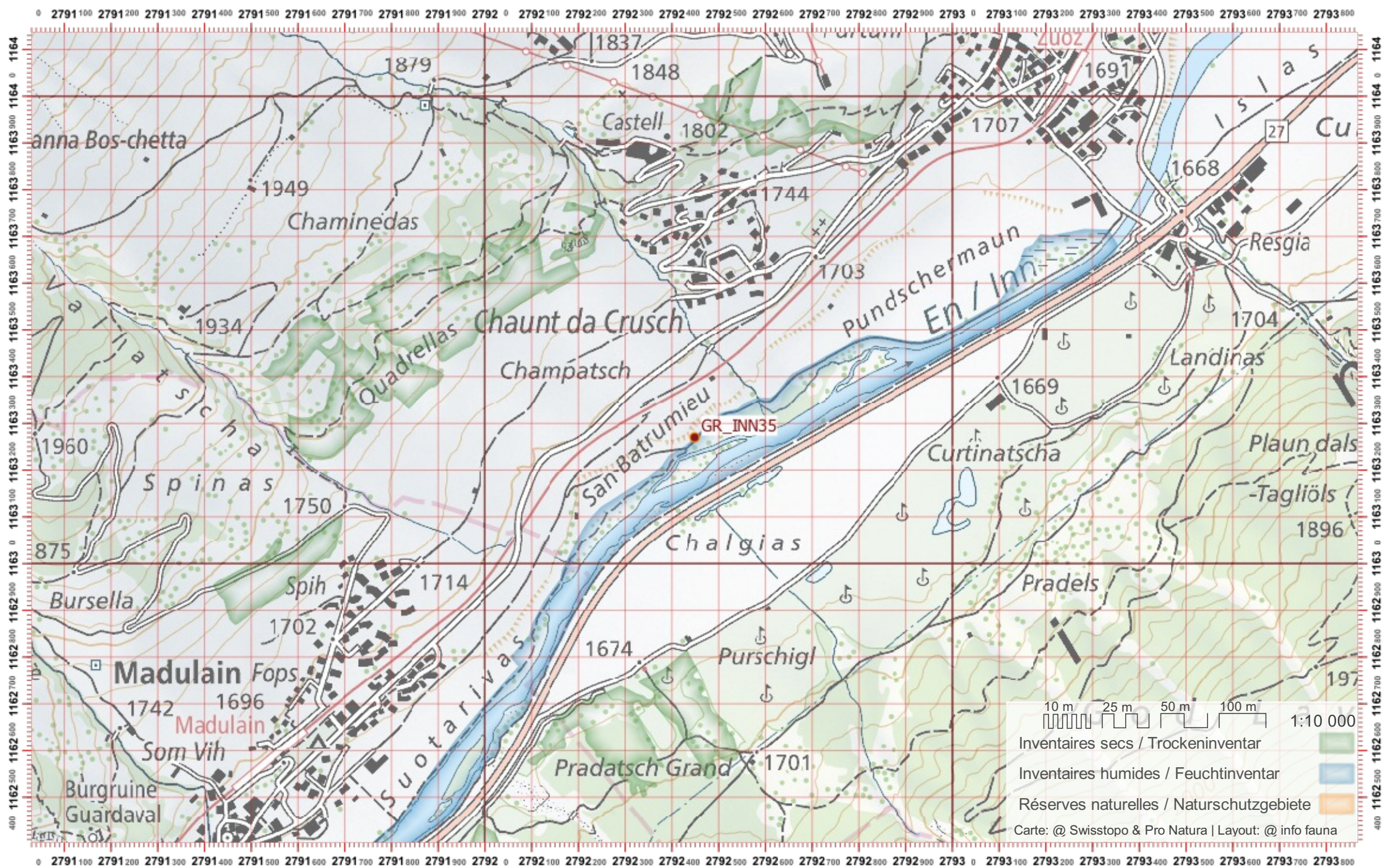
Revier 2 :

/

Revier 3 :

/

1:10 000



Biber-Bestandeserhebung / Suisse / Graubünden

Biberfachstelle / info fauna

Koordinaten: 2'790 / 1'161

Karten-Nr 1:25'000:1237 -- Albulapass

ID: INN36

Gewässername: Inn

Date :

Name / Vorname :

email :

Revier 1 :

/

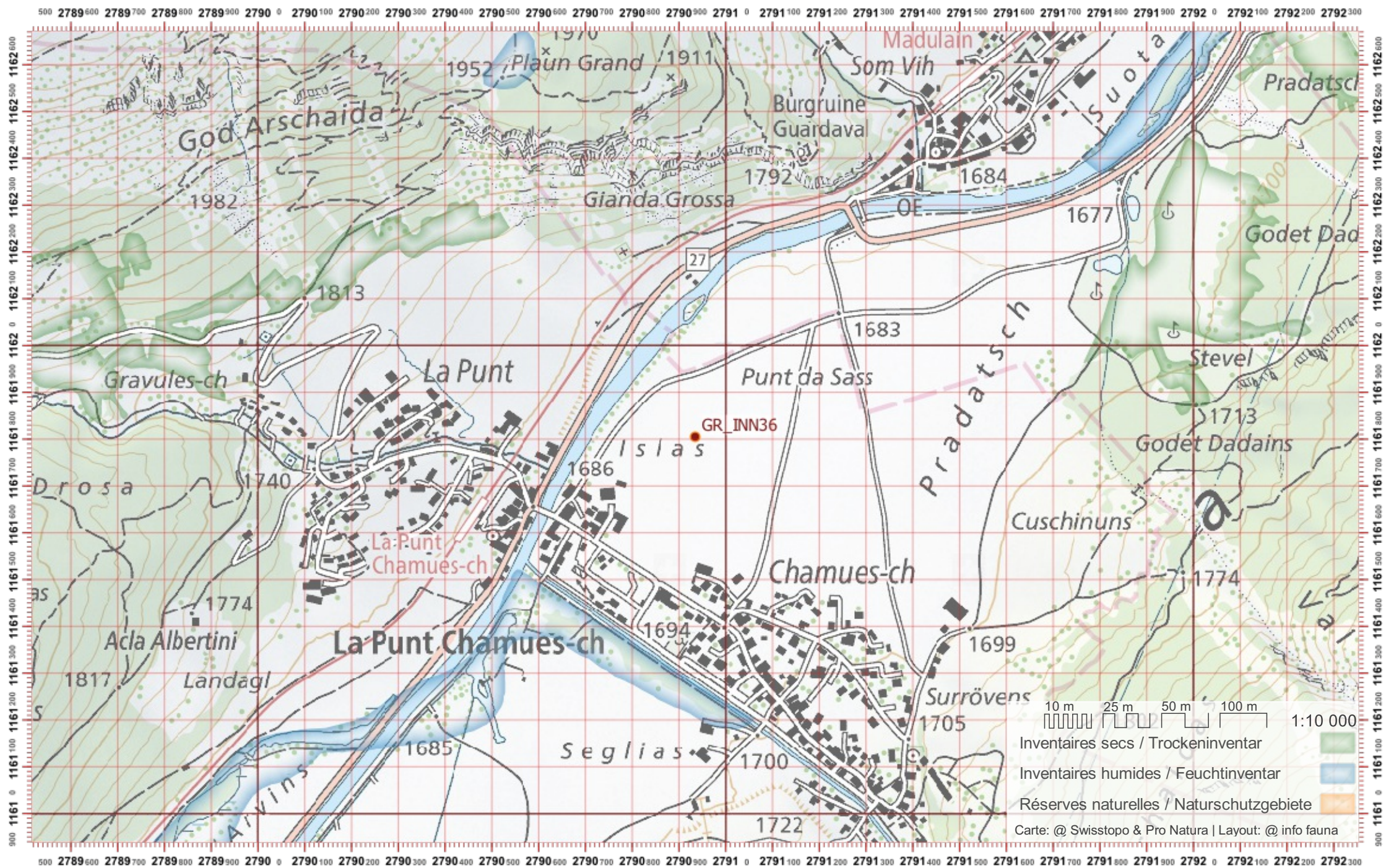
Revier 2 :

/

Revier 3 :

/

1:10 000



Biber-Bestandeserhebung / Suisse / Graubünden

Biberfachstelle / info fauna

Koordinaten: 2'789 / 1'160

Karten-Nr 1:25'000:1237 -- Albulapass

ID: INN37

Gewässername: Inn

Date :

Name / Vorname :

email :

Revier 1 :

/

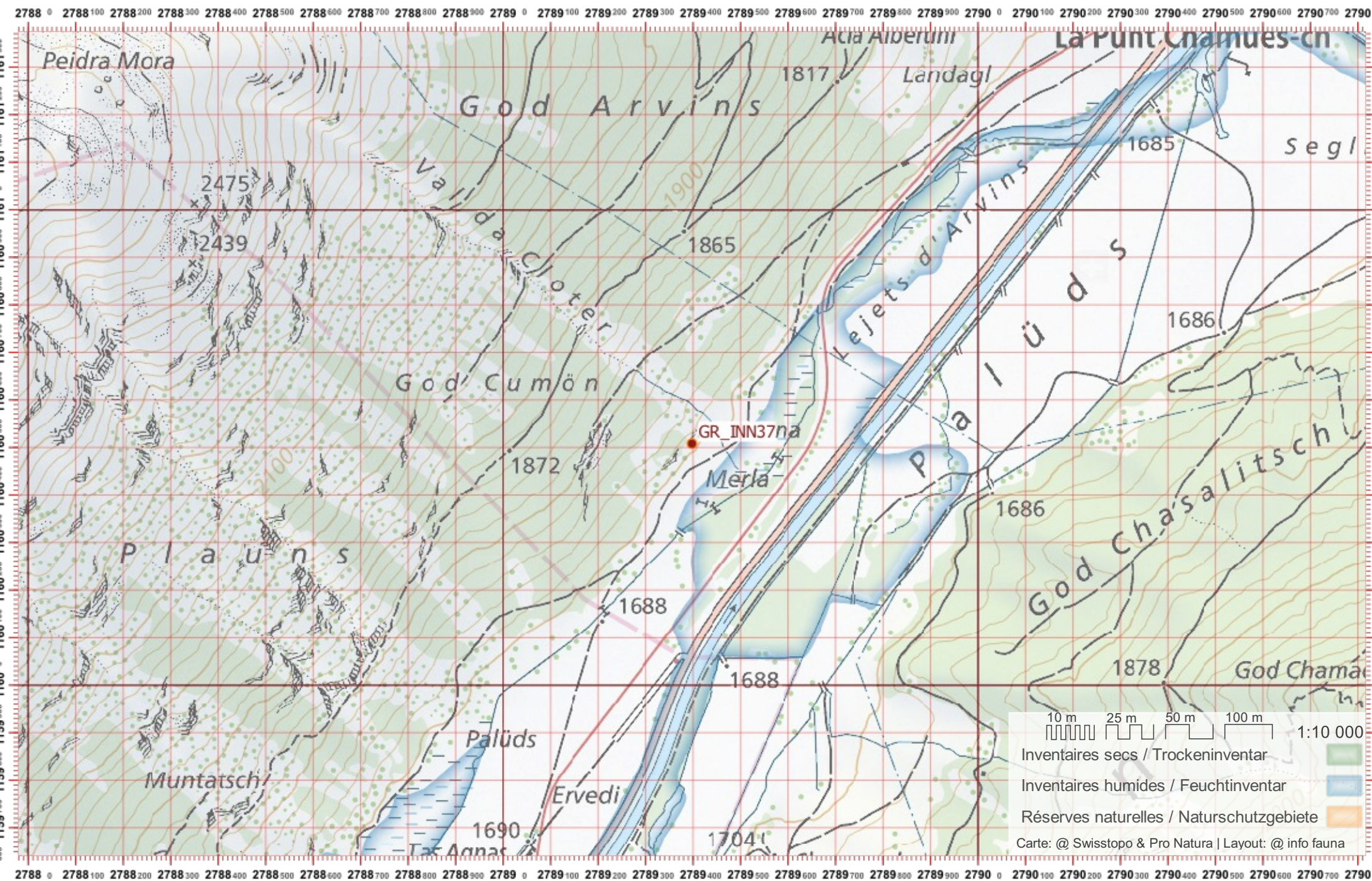
Revier 2 :

/

Revier 3 :

/

1:10 000



Biber-Bestandeserhebung / Suisse / Graubünden

Biberfachstelle / info fauna

Koordinaten: 2'788 / 1'159

Karten-Nr 1:25'000:1237 -- Albulapass

ID: INN38

Gewässername: Inn

Name / Vorname :

email :

Date :

Revier 1 :

/

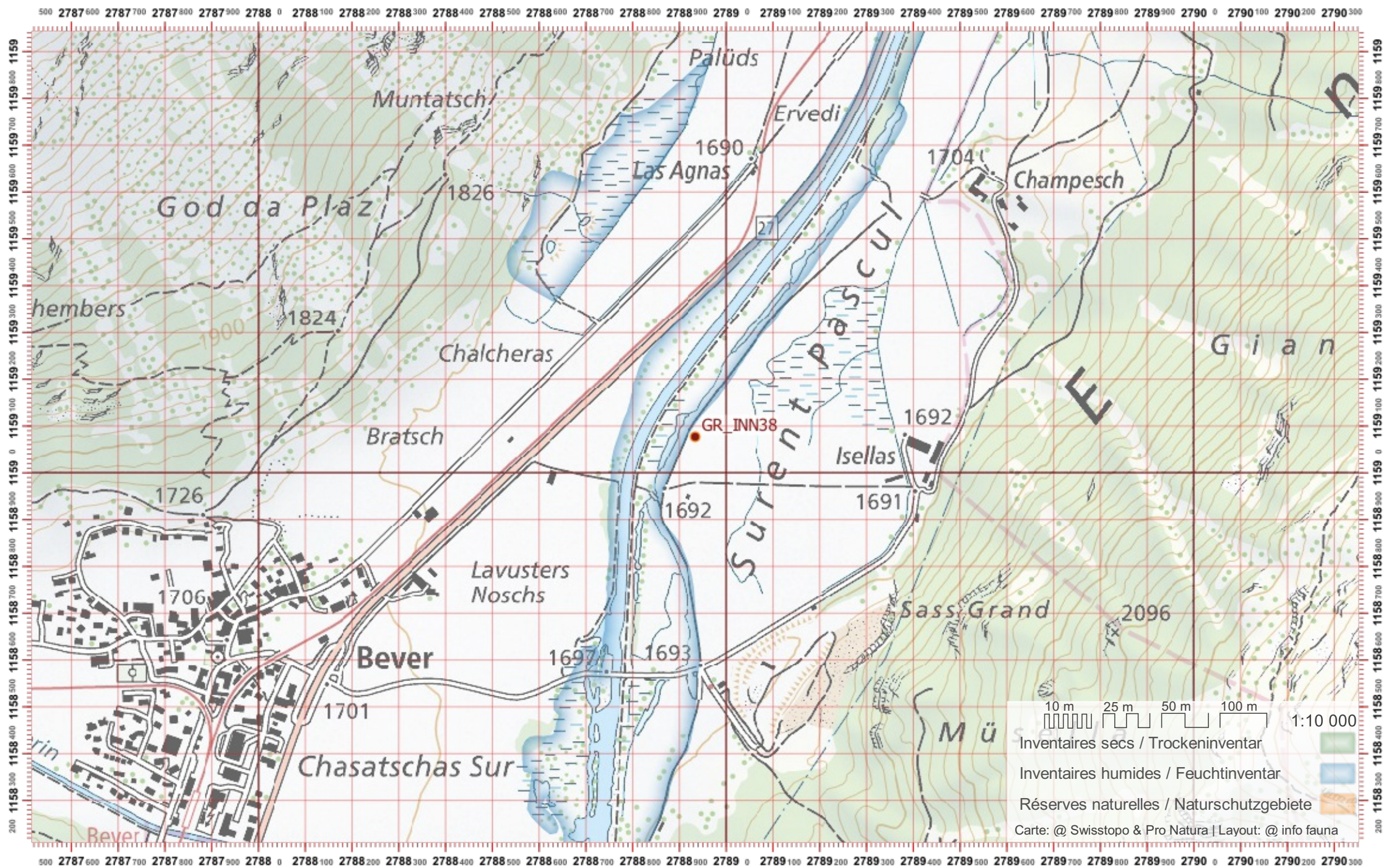
Revier 2 :

/

Revier 3 :

/

1:10 000



Biber-Bestandeserhebung / Suisse / Graubünden

Biberfachstelle / info fauna

Koordinaten: 2'788 / 1'157

Karten-Nr 1:25'000:1257 -- St. Moritz

ID: INN39

Gewässername: Inn

Name / Vorname :

email :

Date :

Revier 1 :

/

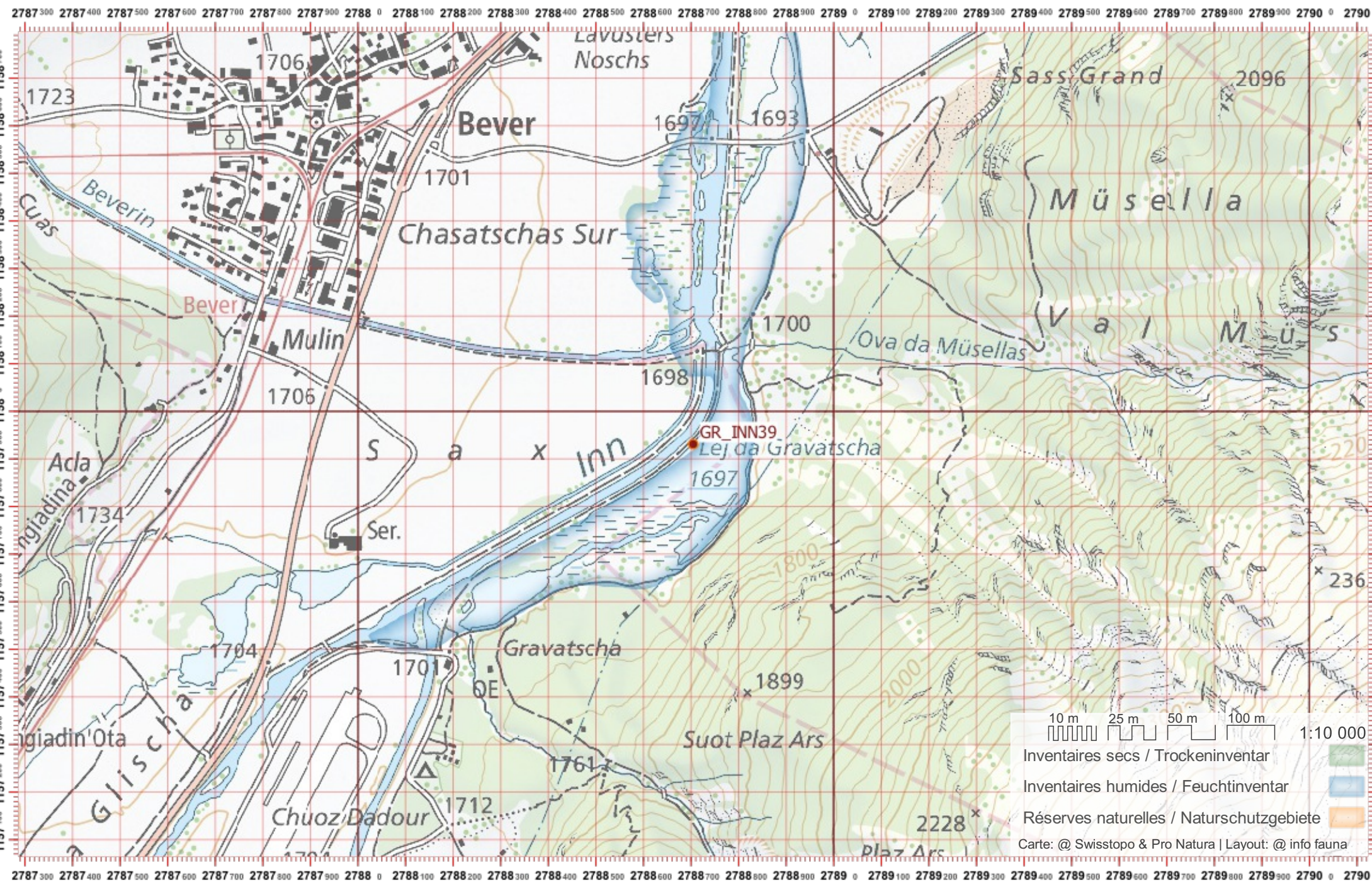
Revier 2 :

/

Revier 3 :

/

1:10 000



10 m 25 m 50 m 100 m 1:10 000

- Inventaires secs / Trockeninventar
- Inventaires humides / Feuchtinventar
- Réserves naturelles / Naturschutzgebiete

Carte: @ Swisstopo & Pro Natura | Layout: @ info fauna

Biber-Bestandeserhebung / Suisse / Graubünden

Biberfachstelle / info fauna

Koordinaten: 2'787 / 1'156

Karten-Nr 1:25'000:1257 -- St. Moritz

ID: INN40

Gewässername: Inn

Name / Vorname :

email :

Date :

Revier 1 :

/

Revier 2 :

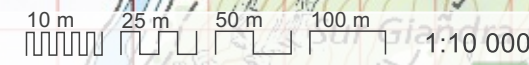
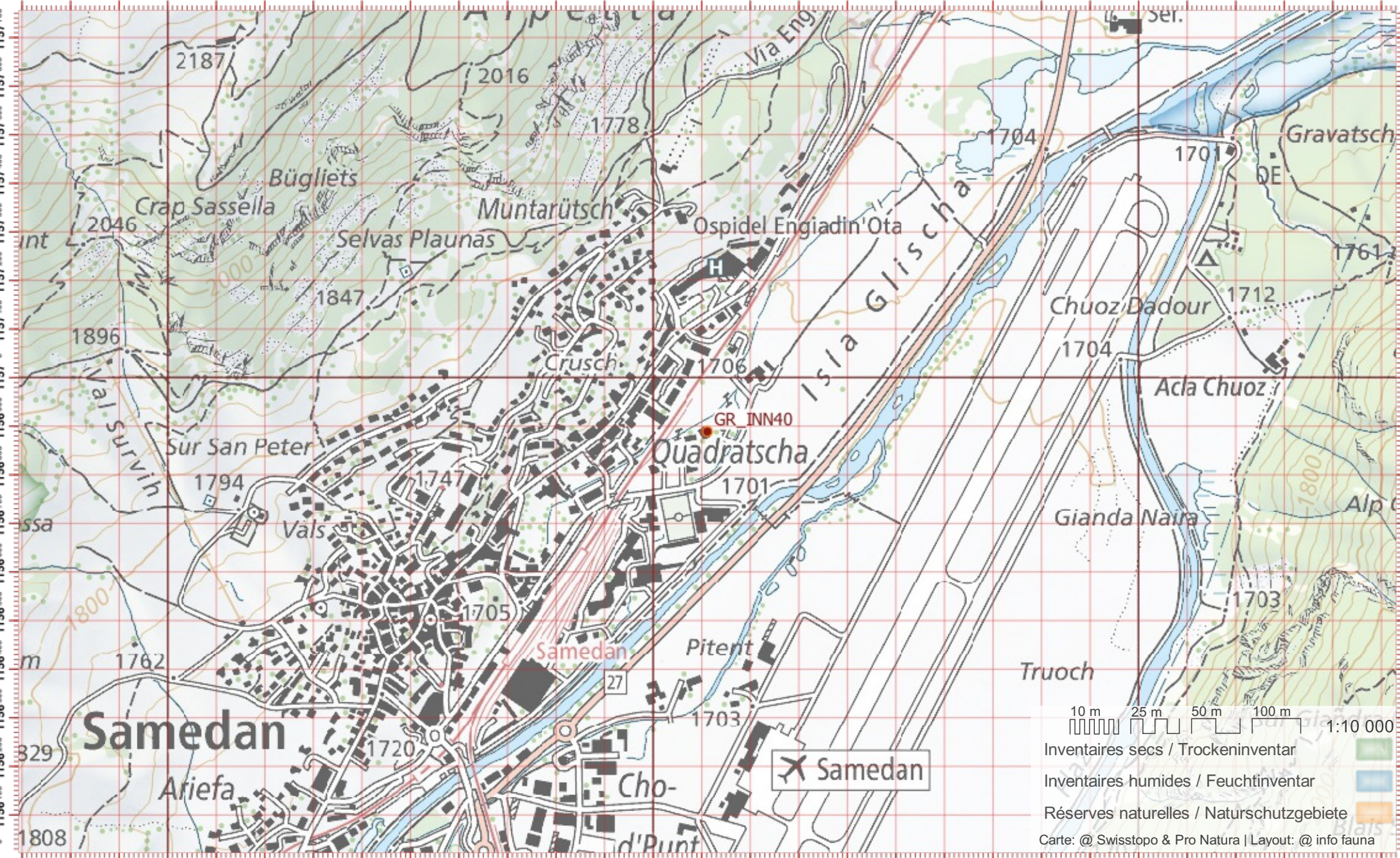
/

Revier 3 :

/

1:10 000

2785700 2785800 2785900 2786000 2786100 2786200 2786300 2786400 2786500 2786600 2786700 2786800 2786900 2787000 2787100 2787200 2787300 2787400 2787500 2787600 2787700 2787800 2787900 2788000 2788100 2788200 2788300 2788400 2788500



- Inventaires secs / Trockeninventar
 - Inventaires humides / Feuchtinventar
 - Réserves naturelles / Naturschutzgebiete
- Carte: @ Swisstopo & Pro Natura | Layout: @ info fauna

2785700 2785800 2785900 2786000 2786100 2786200 2786300 2786400 2786500 2786600 2786700 2786800 2786900 2787000 2787100 2787200 2787300 2787400 2787500 2787600 2787700 2787800 2787900 2788000 2788100 2788200 2788300 2788400 2788500

Biber-Bestandeserhebung / Suisse / Graubünden

Biberfachstelle / info fauna

Koordinaten: 2'786 / 1'155

Karten-Nr 1:25'000:1257 -- St. Moritz

ID: INN41

Gewässername: Inn

Name / Vorname :

email :

Date :

Revier 1 :

/

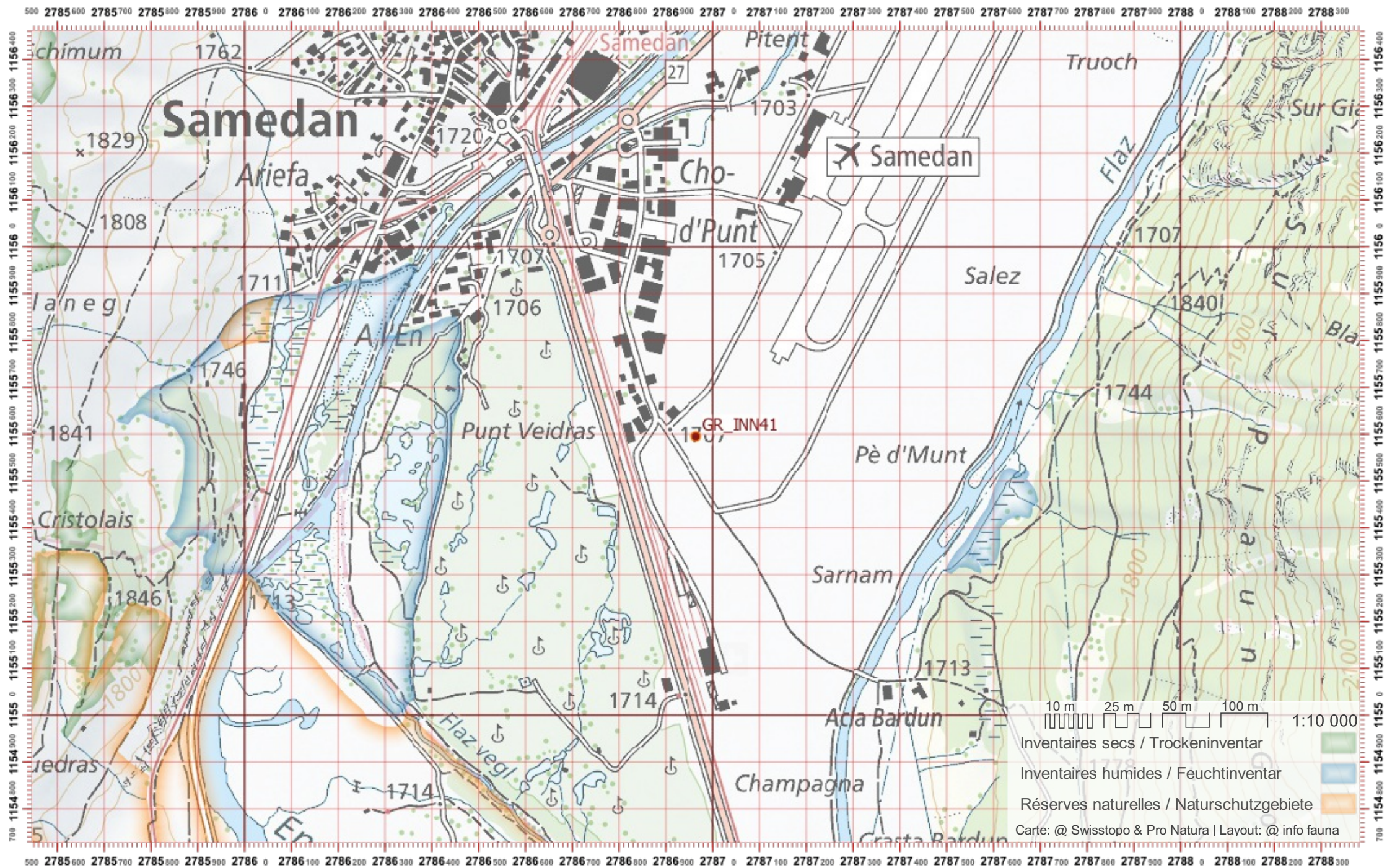
Revier 2 :

/

Revier 3 :

/

1:10 000



Biber-Bestandeserhebung / Suisse / Graubünden

Biberfachstelle / info fauna

Koordinaten: 2'786 / 1'154

Karten-Nr 1:25'000:1257 -- St. Moritz

ID: INN42

Gewässername: Inn

Name / Vorname :

email :

Date :

Revier 1 :

/

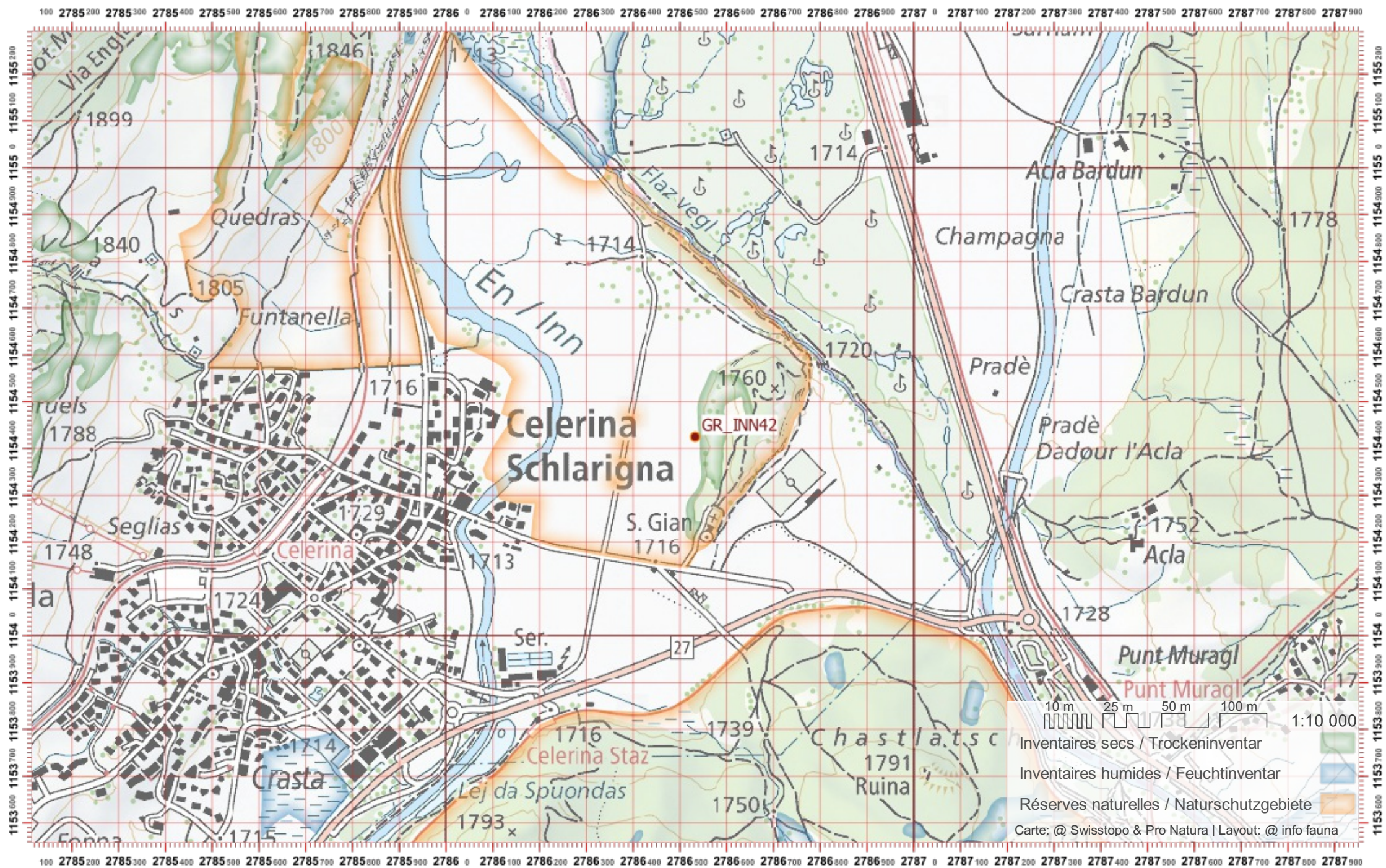
Revier 2 :

/

Revier 3 :

/

1:10 000



Biber-Bestandeserhebung / Suisse / Graubünden

Biberfachstelle / info fauna

Koordinaten: 2'784 / 1'152

Karten-Nr 1:25'000:1257 -- St. Moritz

ID: INN43

Gewässername: Inn

Date :

Name / Vorname :

email :

Revier 1 :

/

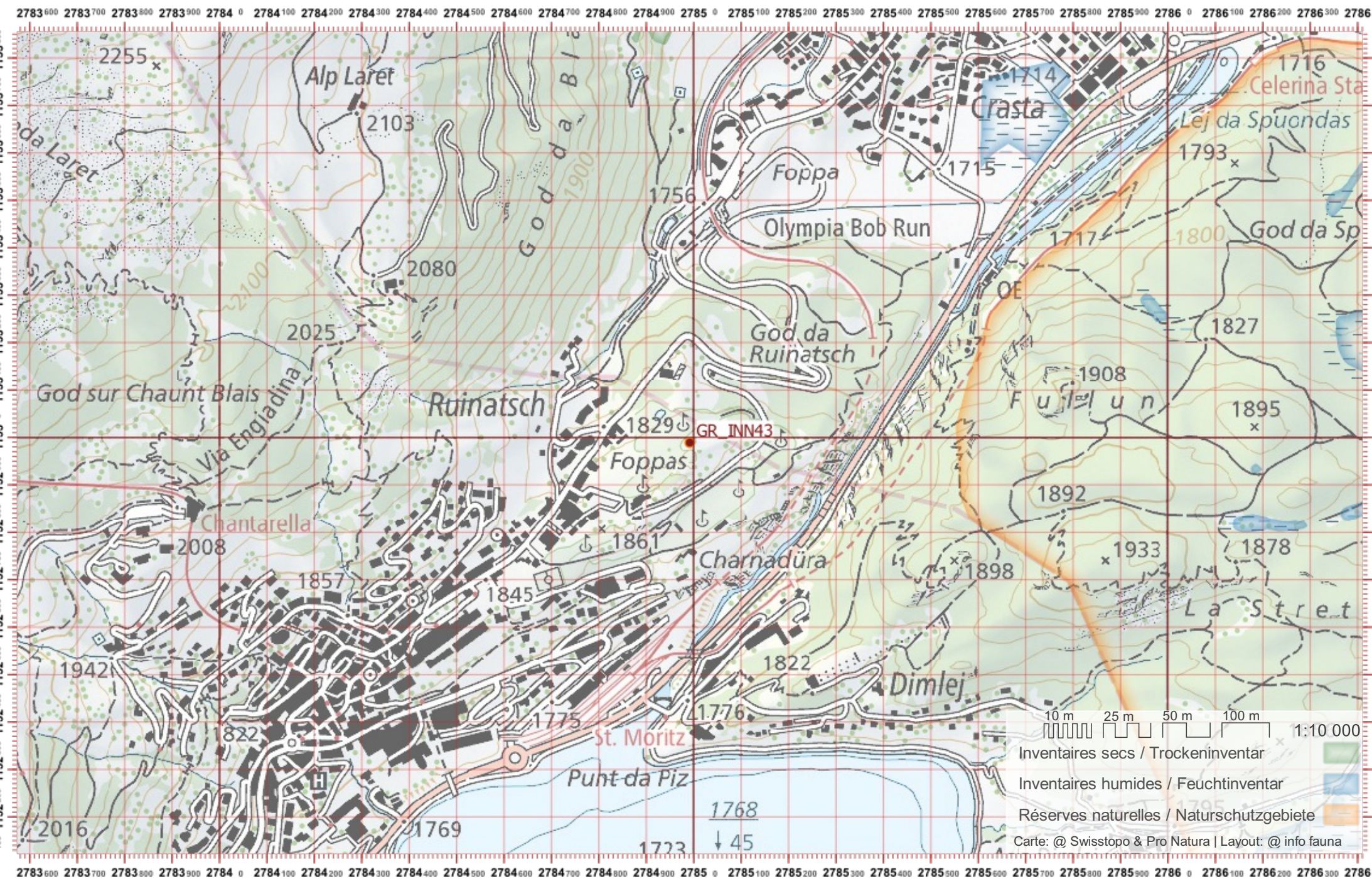
Revier 2 :

/

Revier 3 :

/

1:10 000



10 m 25 m 50 m 100 m 1:10 000

- Inventaires secs / Trockeninventar
- Inventaires humides / Feuchtinventar
- Réserves naturelles / Naturschutzgebiete
- Carte: @ Swisstopo & Pro Natura | Layout: @ info fauna

Biber-Bestandeserhebung / Suisse / Graubünden

Biberfachstelle / info fauna

Koordinaten: 2'783 / 1'150

Karten-Nr 1:25'000:1257 -- St. Moritz

ID: INN45

Gewässername: Inn

Date :

Name / Vorname :

email :

Revier 1 :

/

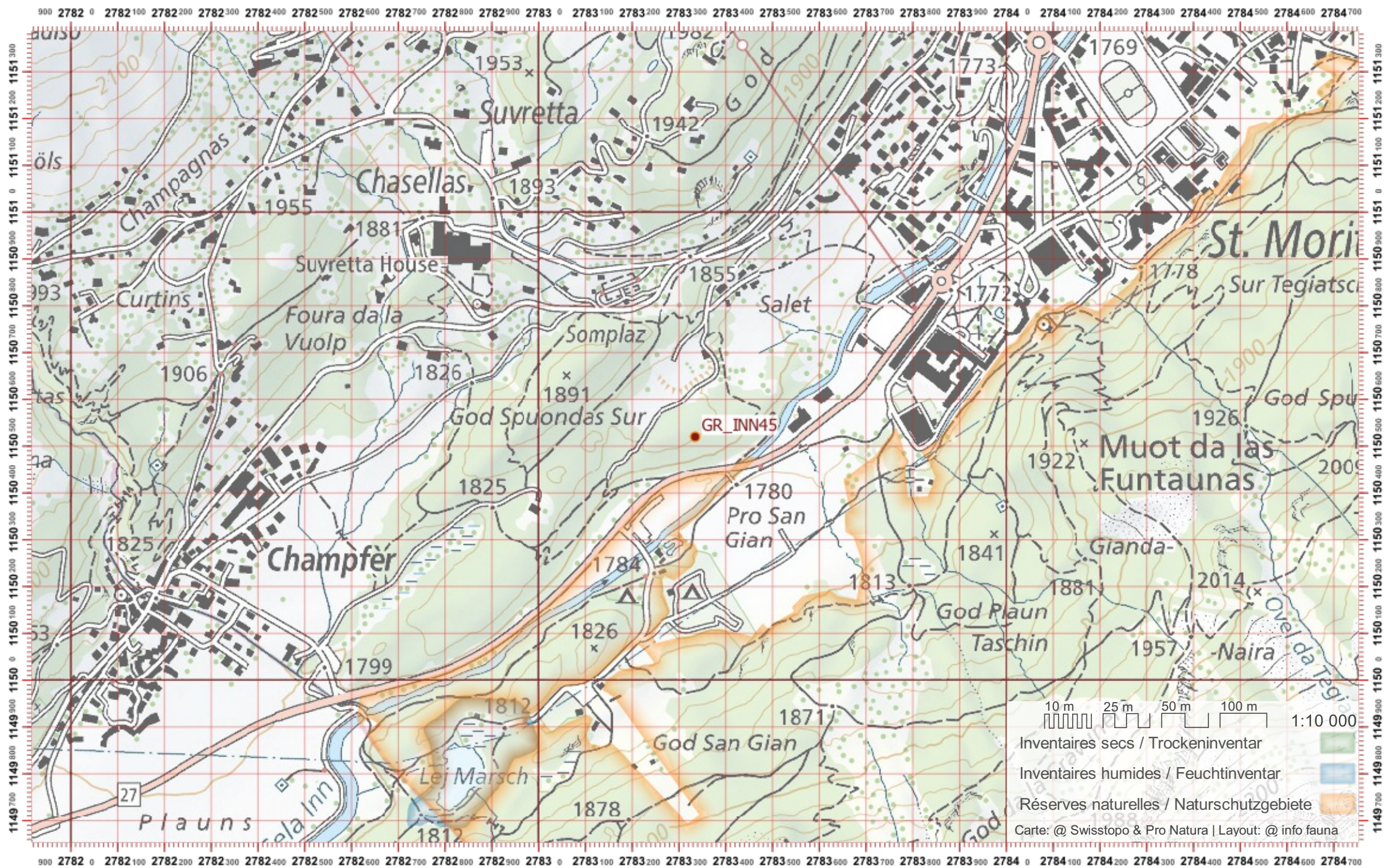
Revier 2 :

/

Revier 3 :

/

1:10 000



Biber-Bestandeserhebung / Suisse / Graubünden

Biberfachstelle / info fauna

Koordinaten: 2'781 / 1'148

Karten-Nr 1:25'000:1257 -- St. Moritz

ID: INN47

Gewässername: Inn

Date :

Name / Vorname :

email :

Revier 1 :

/

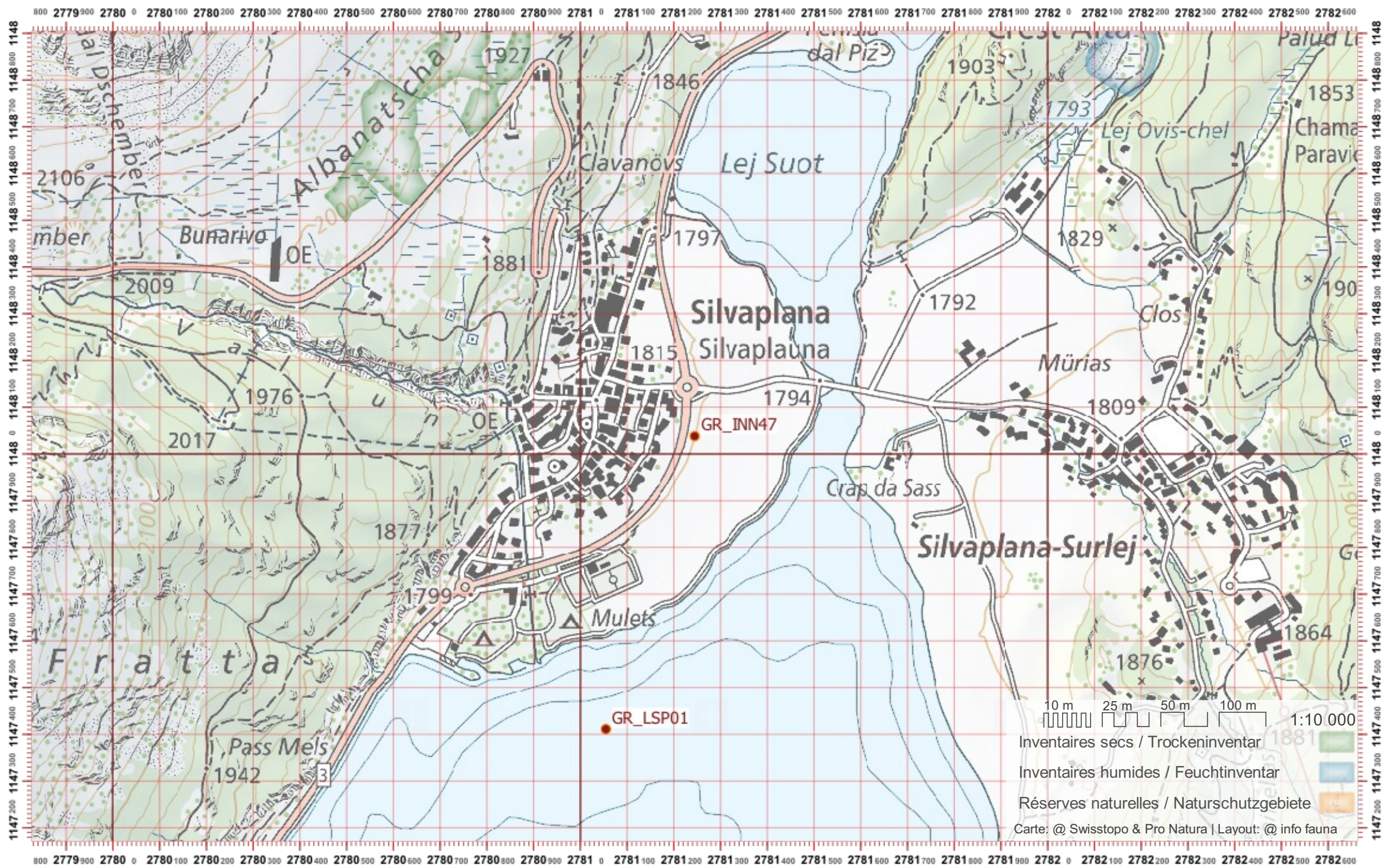
Revier 2 :

/

Revier 3 :

/

1:10 000



Biber-Bestandeserhebung / Suisse / Graubünden

Biberfachstelle / info fauna

Koordinaten: 2'778 / 1'145

Karten-Nr 1:25'000:1277 -- Piz Bernina

ID: LDS01

Gewässername: Lei da Segl

Date :

Name / Vorname :

email :

Revier 1 :

/

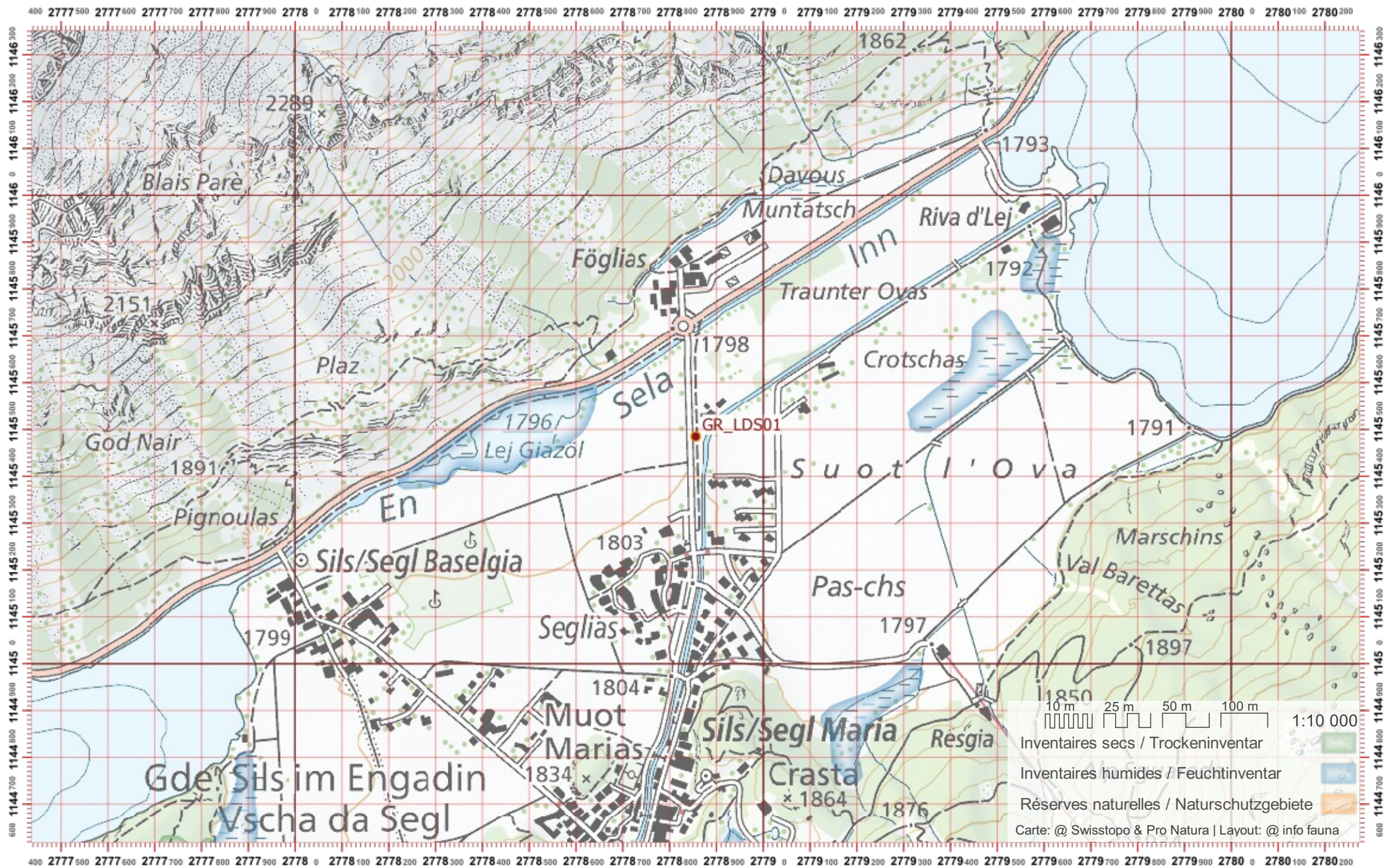
Revier 2 :

/

Revier 3 :

/

1:10 000



Biber-Bestandeserhebung / Suisse / Graubünden

Biberfachstelle / info fauna

Koordinaten: 2'777 / 1'144

Karten-Nr 1:25'000:1277 -- Piz Bernina

ID: LDS02

Gewässername: Lei da Segl

Date :

Name / Vorname :

email :

Revier 1 :

/

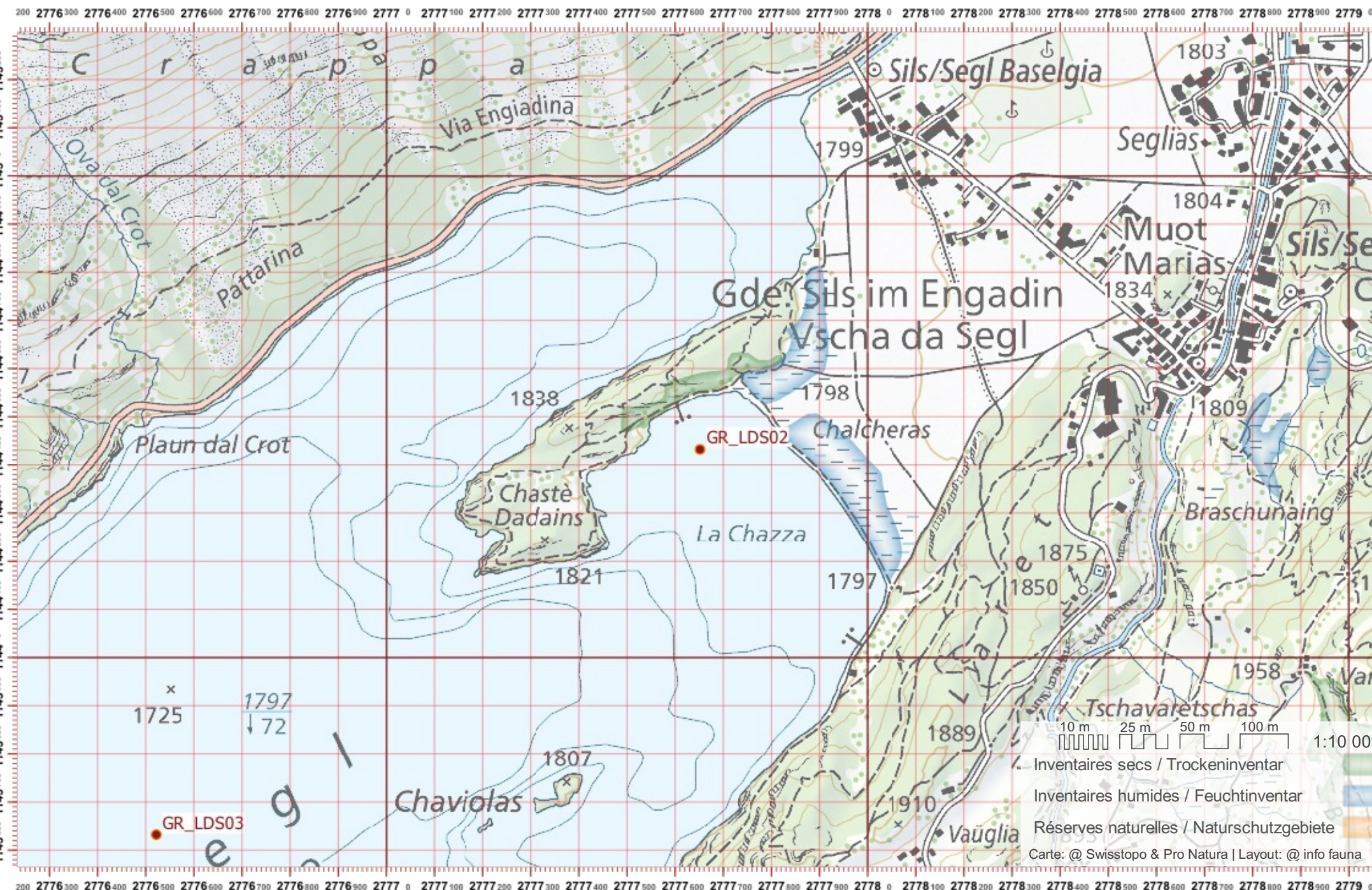
Revier 2 :

/

Revier 3 :

/

1:10 000



Biber-Bestandeserhebung / Suisse / Graubünden

Biberfachstelle / info fauna

Koordinaten: 2'776 / 1'143

Karten-Nr 1:25'000:1276 -- Val Bregaglia

ID: LDS03

Gewässername: Lei da Segl

Date :

Name / Vorname :

email :

Revier 1 :

/

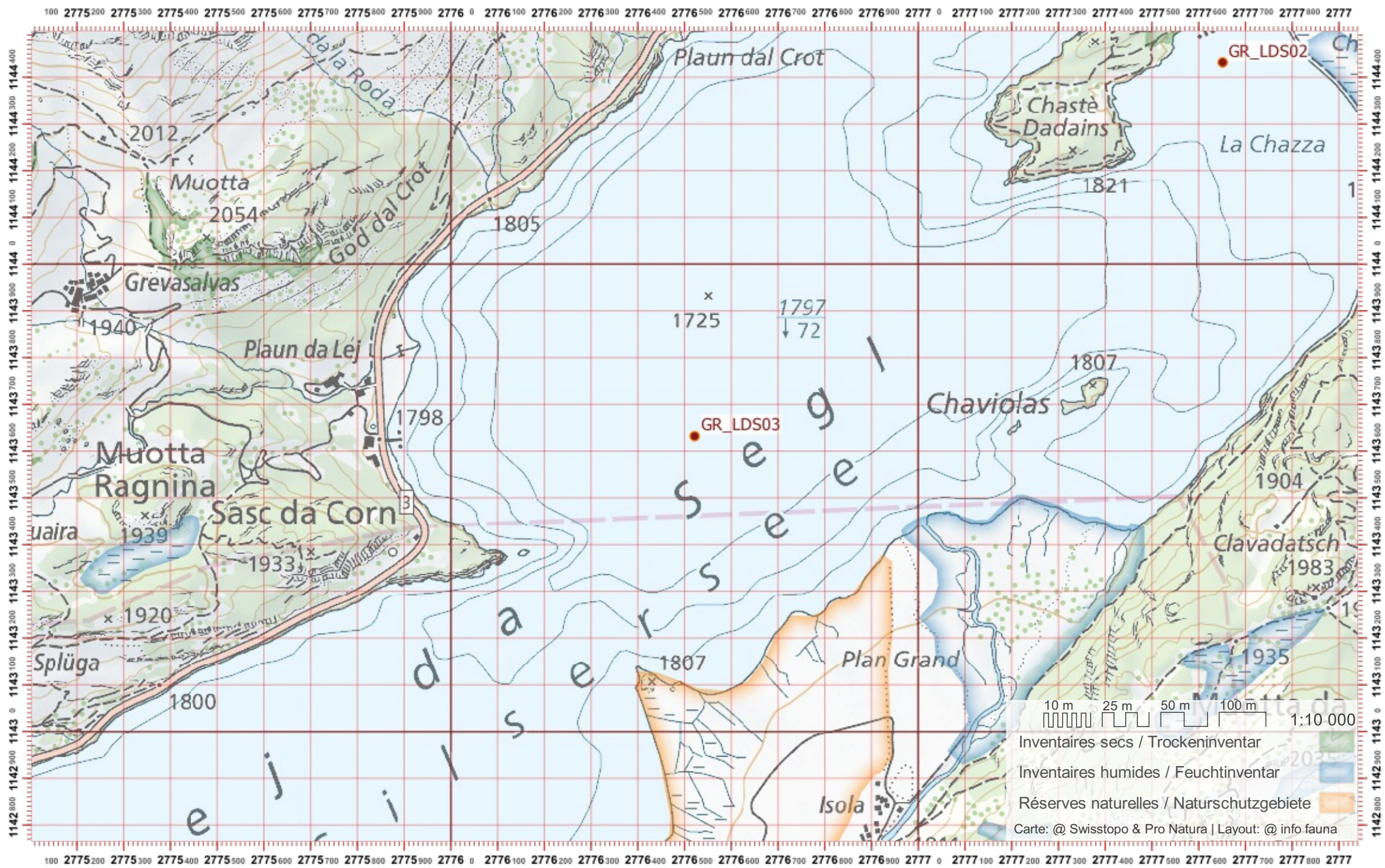
Revier 2 :

/

Revier 3 :

/

1:10 000



Biber-Bestandeserhebung / Suisse / Graubünden

Biberfachstelle / info fauna

Koordinaten: 2'775 / 1'142

Karten-Nr 1:25'000:1276 -- Val Bregaglia

ID: LDS04

Gewässername: Lei da Segl

Date :

Name / Vorname :

email :

Revier 1 :

/

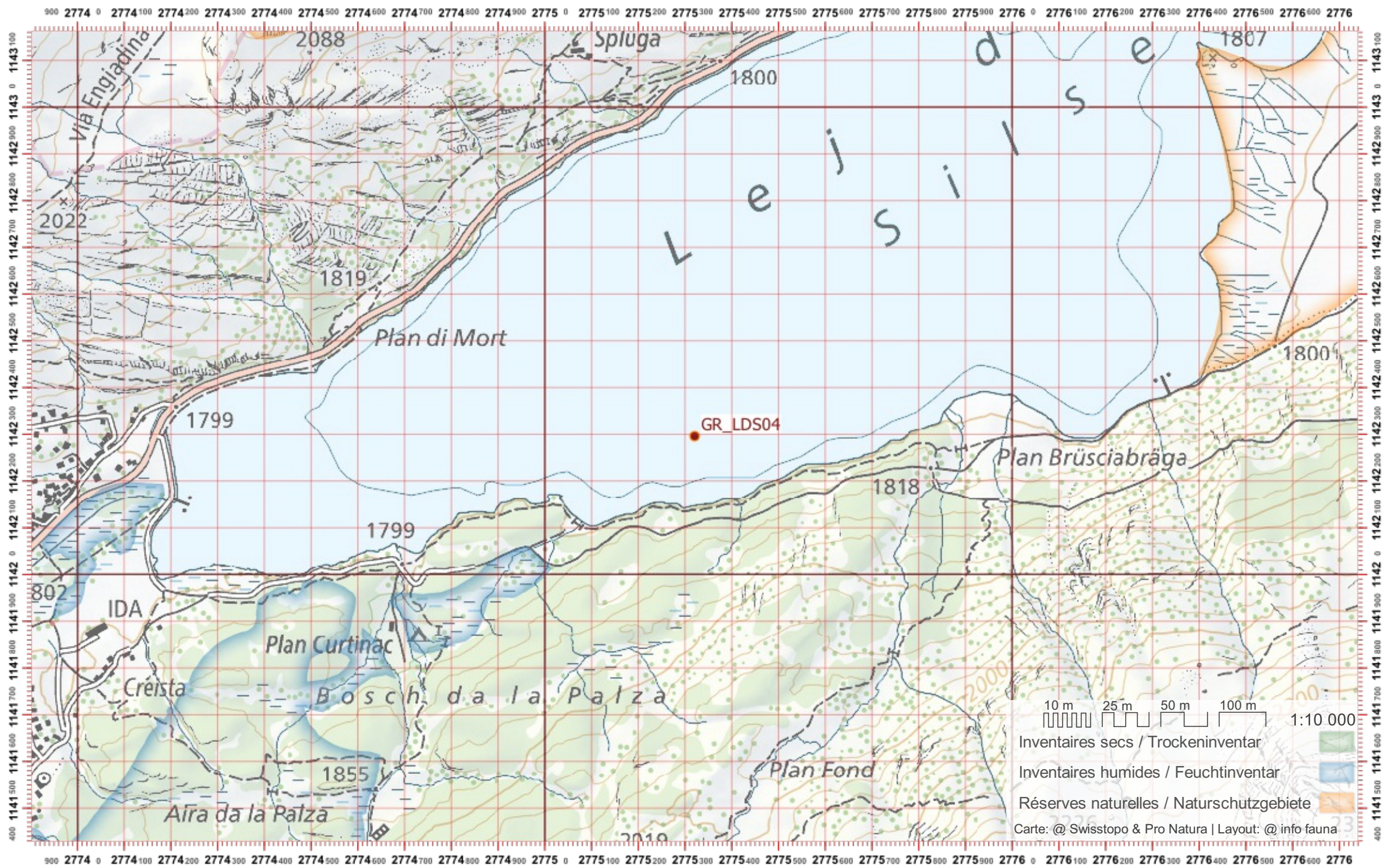
Revier 2 :

/

Revier 3 :

/

1:10 000



Biber-Bestandeserhebung / Suisse / Graubünden

Biberfachstelle / info fauna

Koordinaten: 2'773 / 1'141

Karten-Nr 1:25'000:1276 -- Val Bregaglia

ID: LDS05

Gewässername: Lei da Segl

Date :

Name / Vorname :

email :

Revier 1 :

/

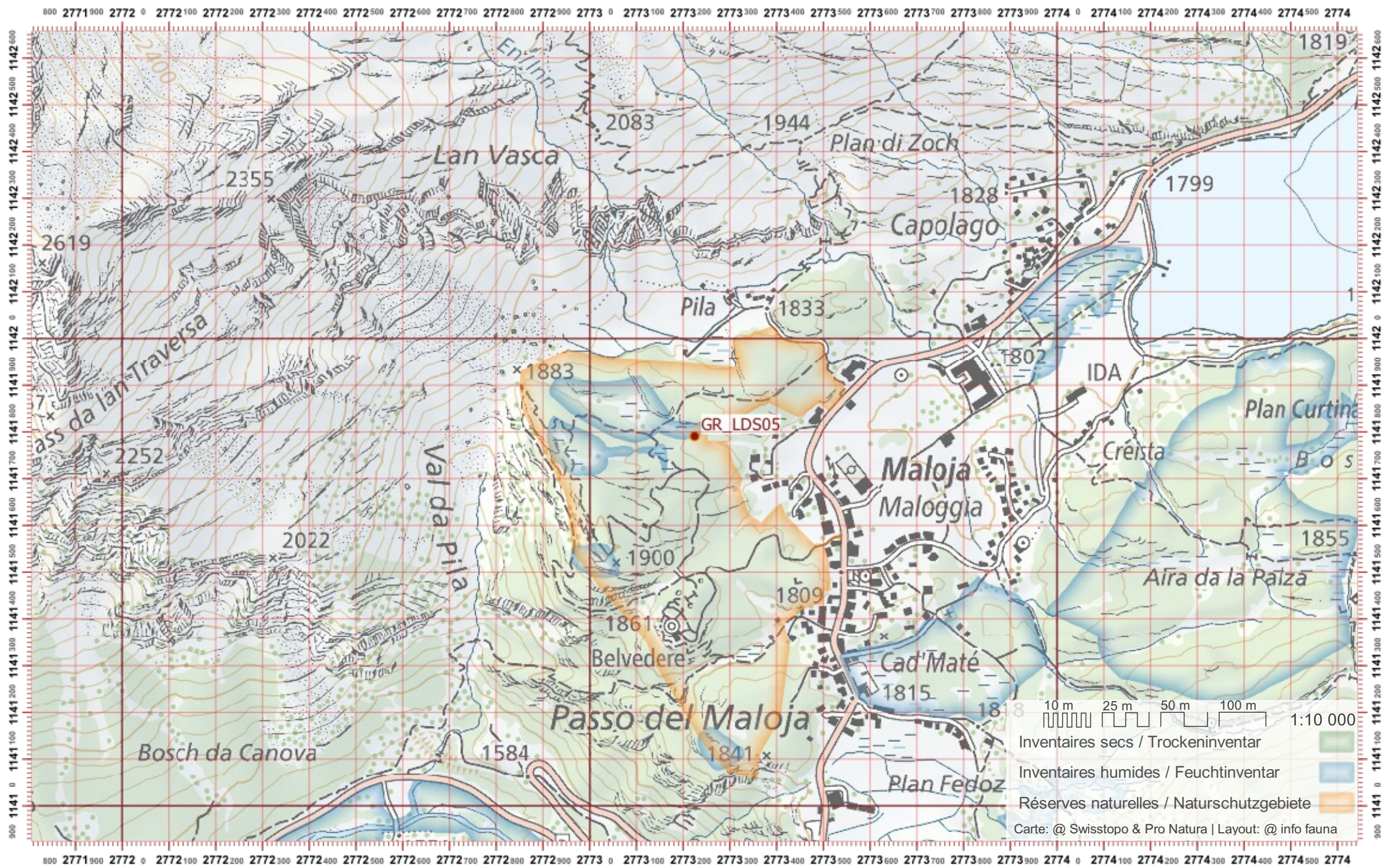
Revier 2 :

/

Revier 3 :

/

1:10 000



Biber-Bestandeserhebung / Suisse / Graubünden

Biberfachstelle / info fauna

Koordinaten: 2'763 / 1'204

Karten-Nr 1:25'000:1176 -- Schiers

ID: LQ02

Gewässername: Landquart

Date :

Name / Vorname :

email :

Revier 1 :

/

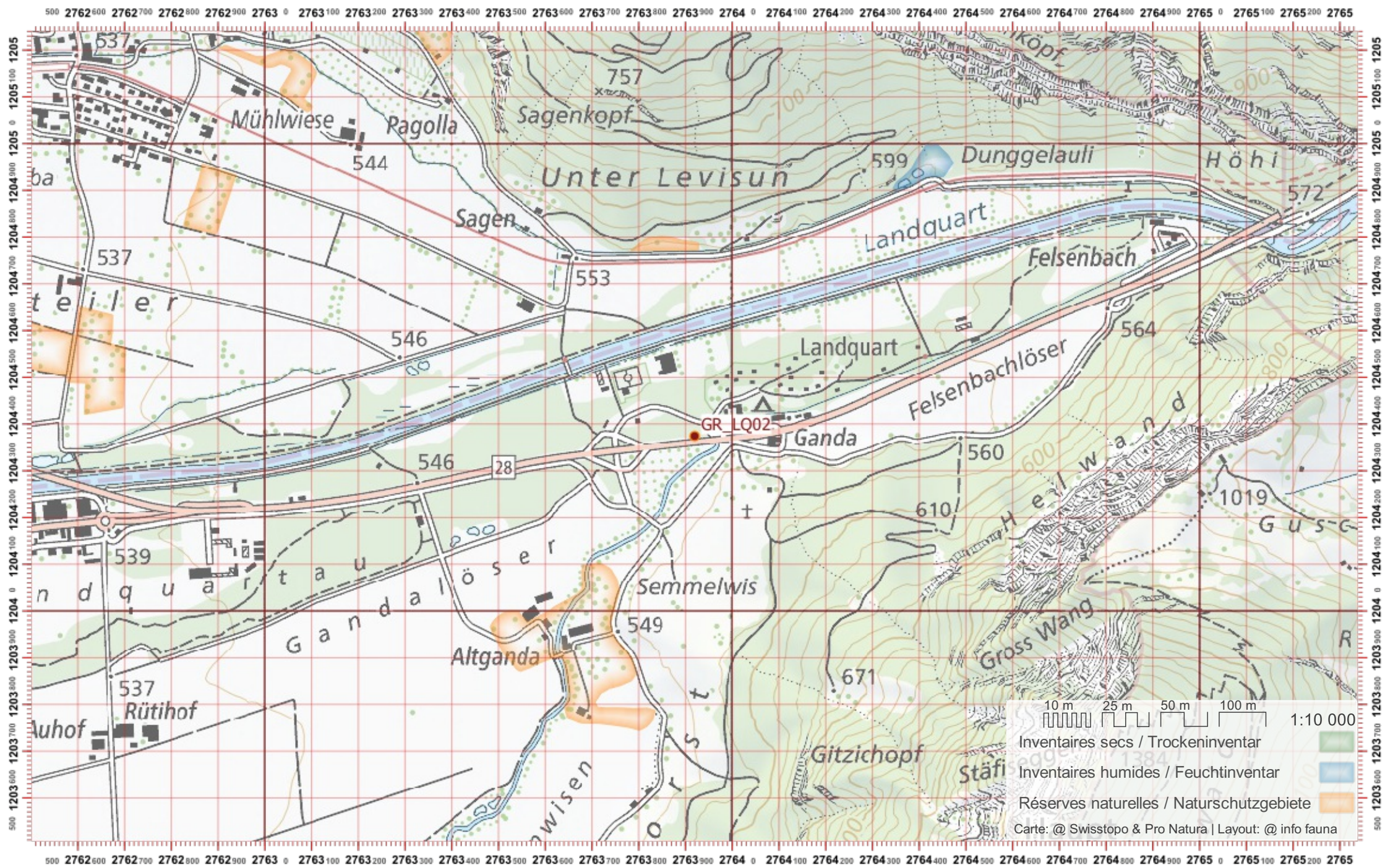
Revier 2 :

/

Revier 3 :

/

1:10 000



Biber-Bestandeserhebung / Suisse / Graubünden

Biberfachstelle / info fauna

Koordinaten: 2'765 / 1'204

Karten-Nr 1:25'000:1176 -- Schiers

ID: LQ03

Gewässername: Landquart

Name / Vorname :

email :

Date :

Revier 1 :

/

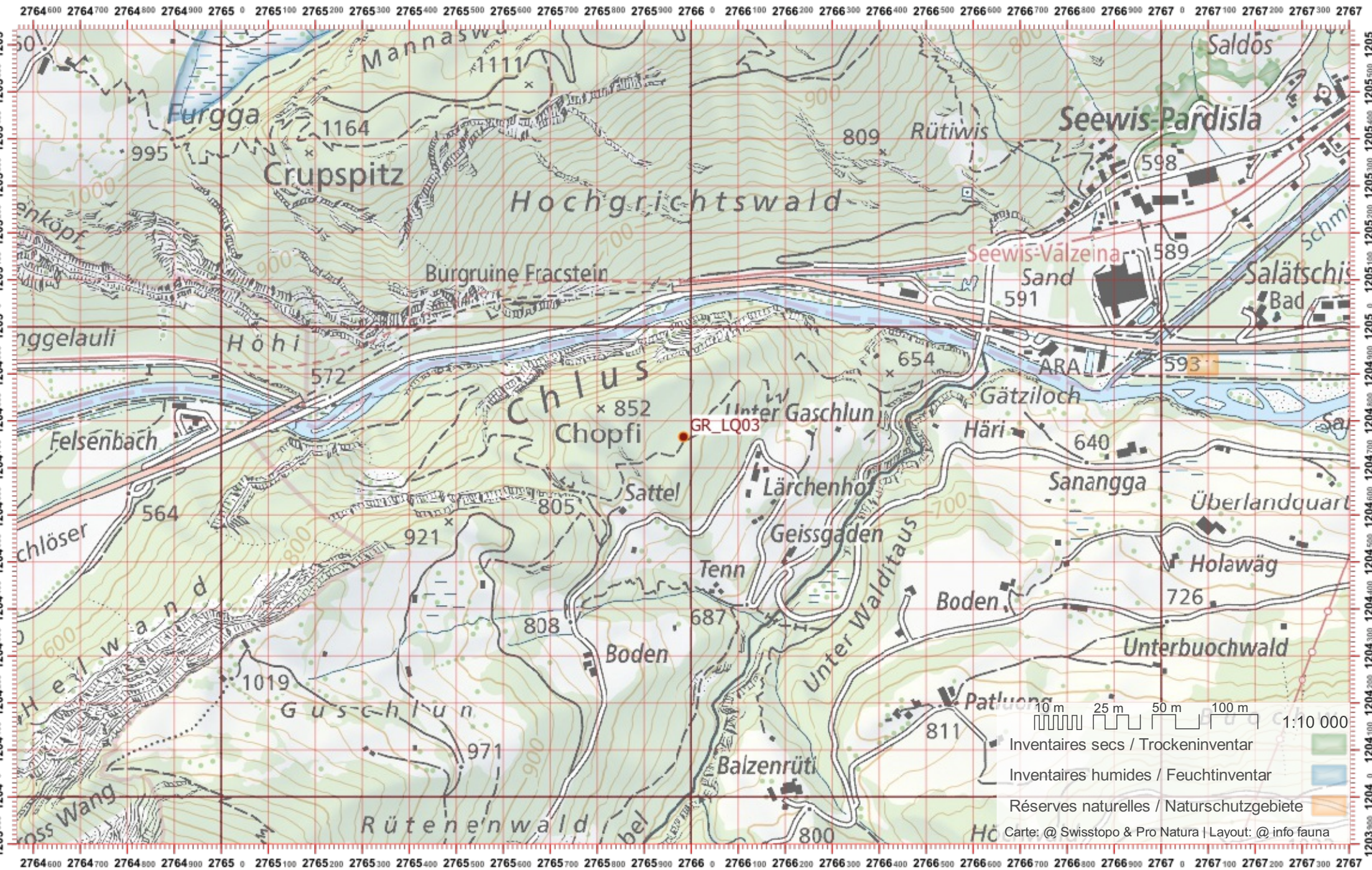
Revier 2 :

/

Revier 3 :

/

1:10 000



Biber-Bestandeserhebung / Suisse / Graubünden

Biberfachstelle / info fauna

Koordinaten: 2'768 / 1'204

Karten-Nr 1:25'000:1176 -- Schiers

ID: LQ04

Gewässername: Landquart

Name / Vorname :

email :

Date :

Revier 1 :

/

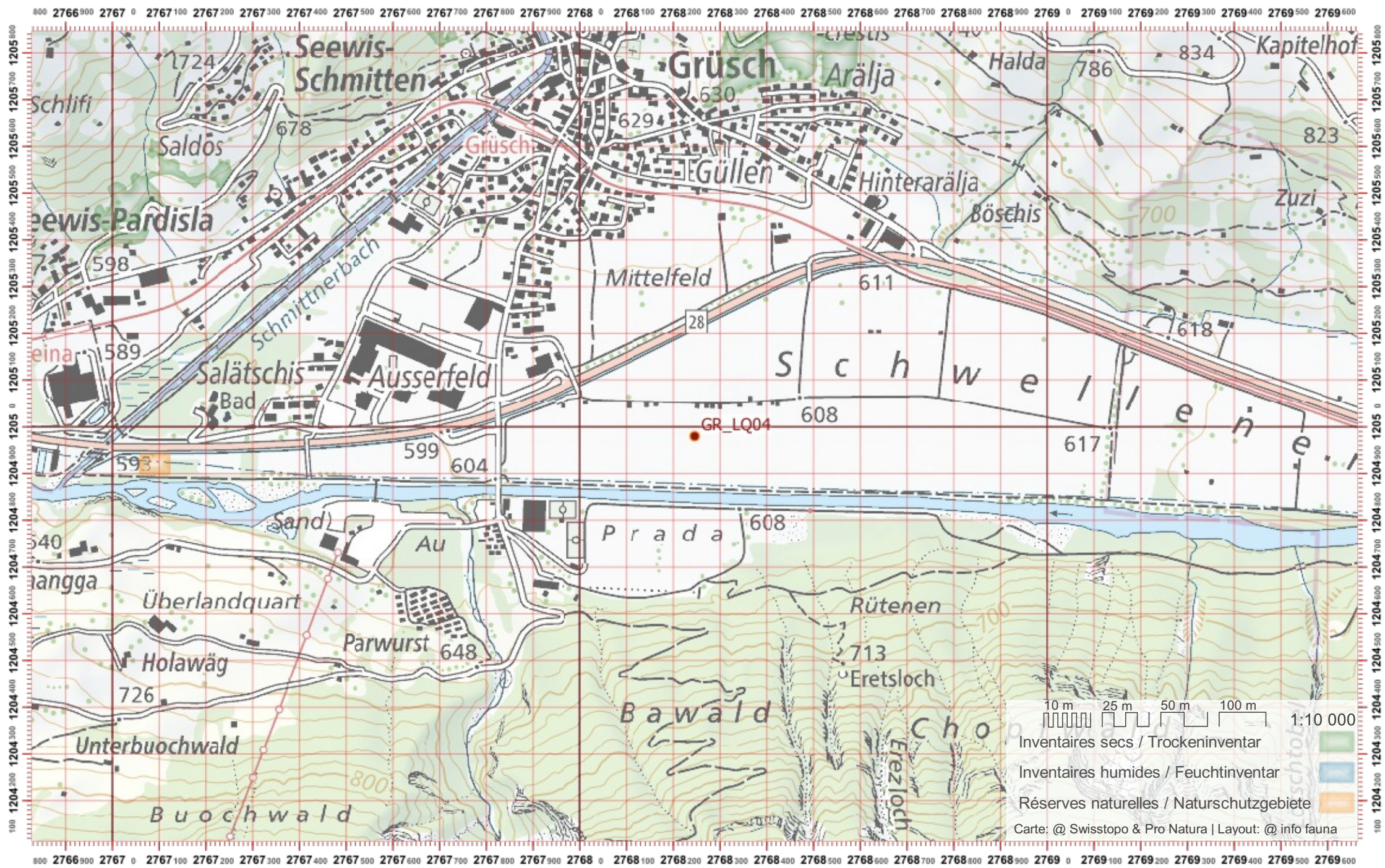
Revier 2 :

/

Revier 3 :

/

1:10 000



Biber-Bestandeserhebung / Suisse / Graubünden

Biberfachstelle / info fauna

Koordinaten: 2'770 / 1'204

Karten-Nr 1:25'000:1176 -- Schiers

ID: LQ05

Gewässername: Landquart

Name / Vorname :

email :

Date :

Revier 1 :

/

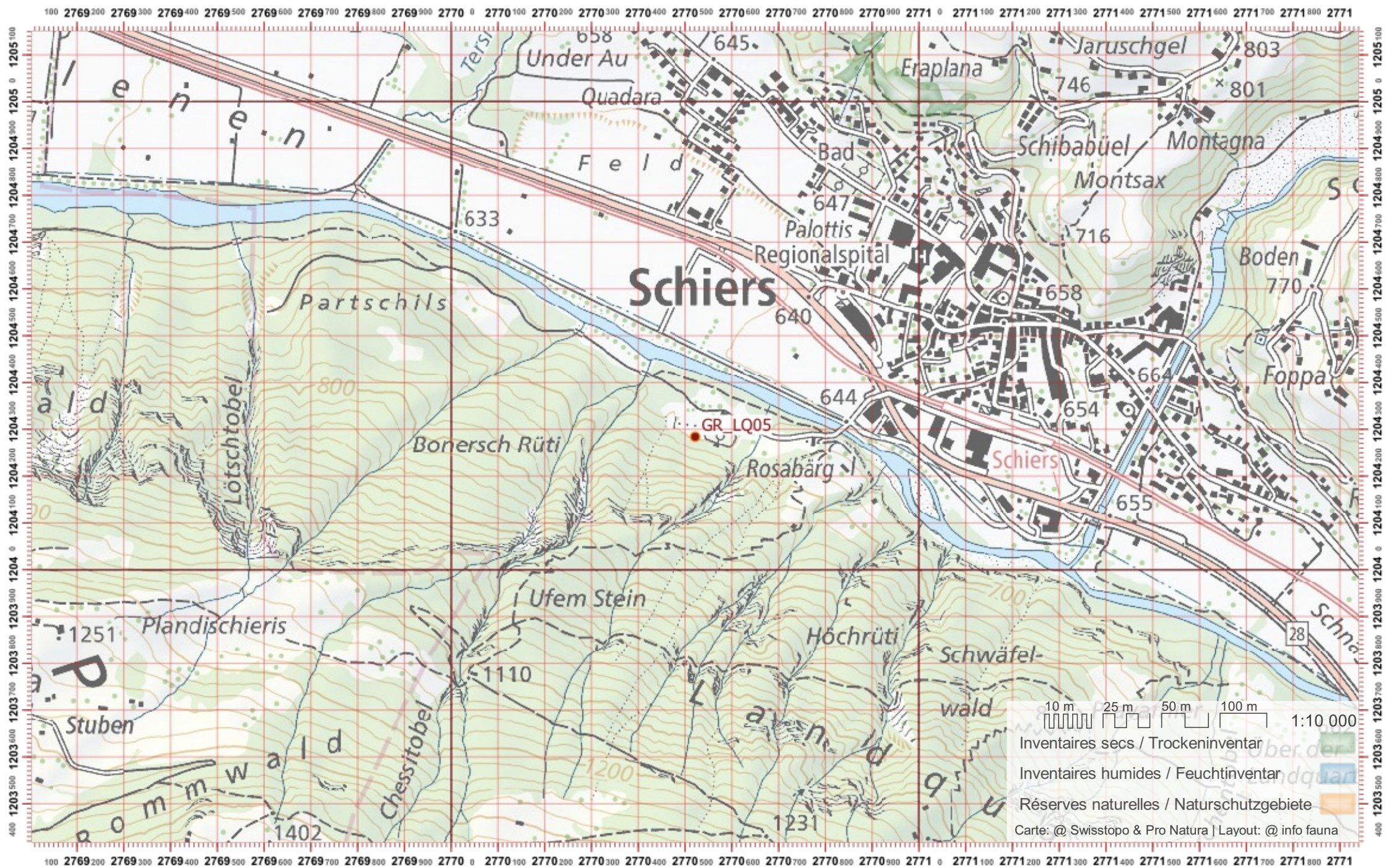
Revier 2 :

/

Revier 3 :

/

1:10 000



Biber-Bestandeserhebung / Suisse / Graubünden

Biberfachstelle / info fauna

Koordinaten: 2'772 / 1'203

Karten-Nr 1:25'000:1176 -- Schiers

ID: LQ06

Gewässername: Landquart

Name / Vorname :

email :

Date :

Revier 1 :

/

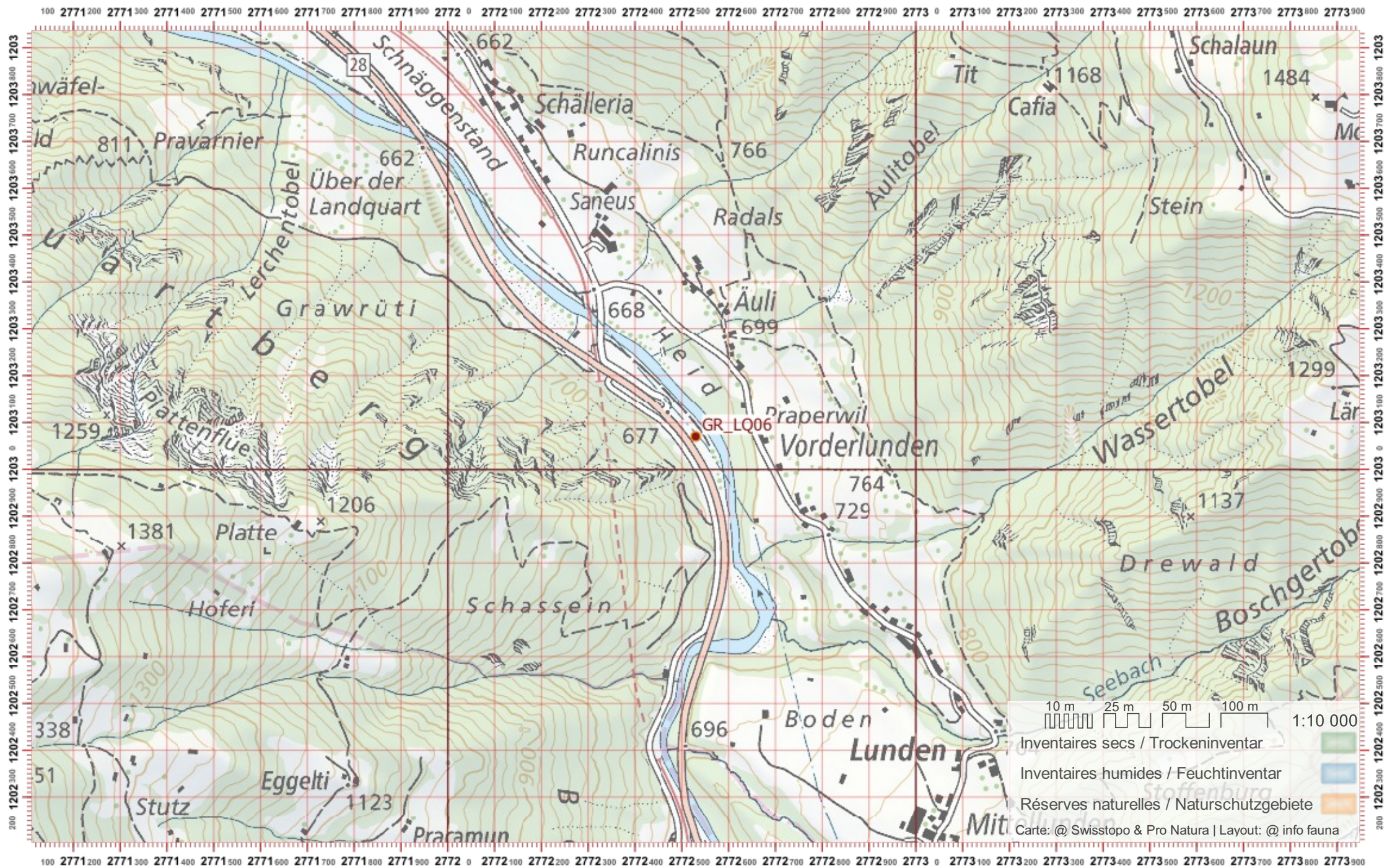
Revier 2 :

/

Revier 3 :

/

1:10 000



Biber-Bestandeserhebung / Suisse / Graubünden

Biberfachstelle / info fauna

Koordinaten: 2'772 / 1'201

Karten-Nr 1:25'000:1176 -- Schiers

ID: LQ07

Gewässername: Landquart

Name / Vorname :

email :

Date :

Revier 1 :

/

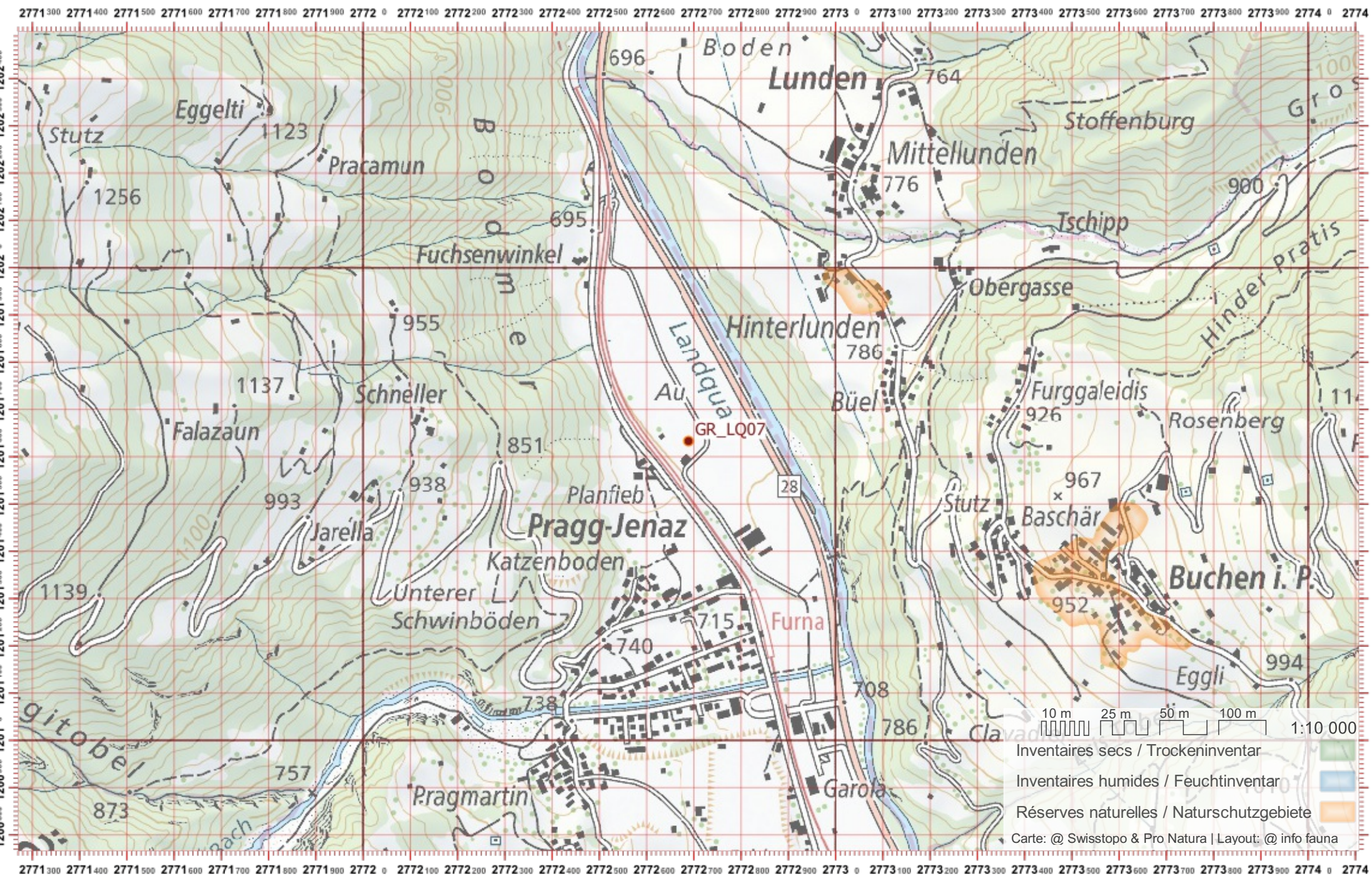
Revier 2 :

/

Revier 3 :

/

1:10 000



Biber-Bestandeserhebung / Suisse / Graubünden

Biberfachstelle / info fauna

Koordinaten: 2'775 / 1'198

Karten-Nr 1:25'000:1176 -- Schiers

ID: LQ09

Gewässername: Landquart

Name / Vorname :

email :

Date :

Revier 1 :

/

Revier 2 :

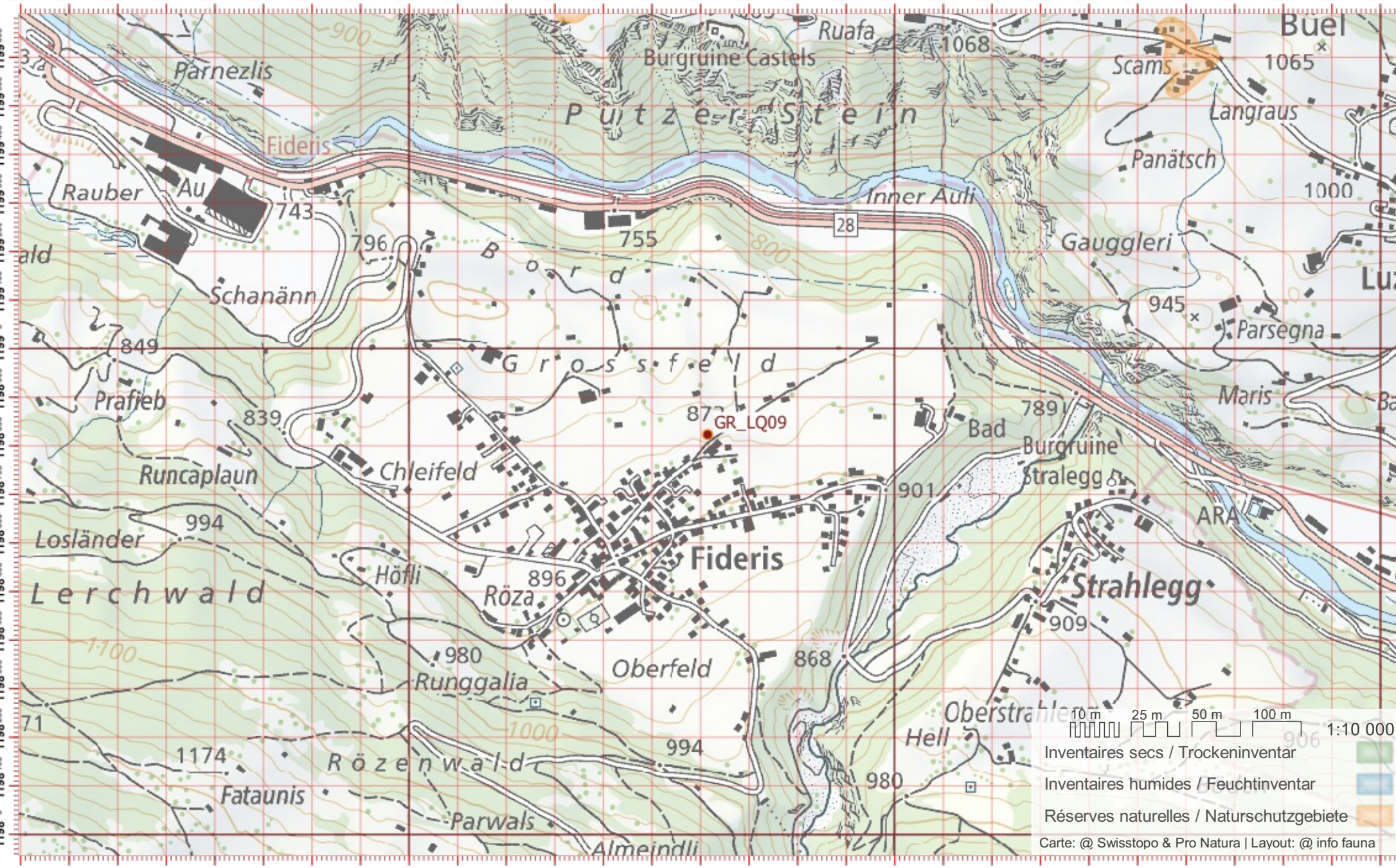
/

Revier 3 :

/

1:10 000

2774200 2774300 2774400 2774500 2774600 2774700 2774800 2774900 27750 2775100 2775200 2775300 2775400 2775500 2775600 2775700 2775800 2775900 27760 2776100 2776200 2776300 2776400 2776500 2776600 2776700 2776800 2776900 2777



2774200 2774300 2774400 2774500 2774600 2774700 2774800 2774900 27750 2775100 2775200 2775300 2775400 2775500 2775600 2775700 2775800 2775900 27760 2776100 2776200 2776300 2776400 2776500 2776600 2776700 2776800 2776900 2777

Biber-Bestandeserhebung / Suisse / Graubünden

Biberfachstelle / info fauna

Koordinaten: 2'777 / 1'198

Karten-Nr 1:25'000:1177 -- Serneus

ID: LQ10

Gewässername: Landquart

Date :

Name / Vorname :

email :

Revier 1 :

/

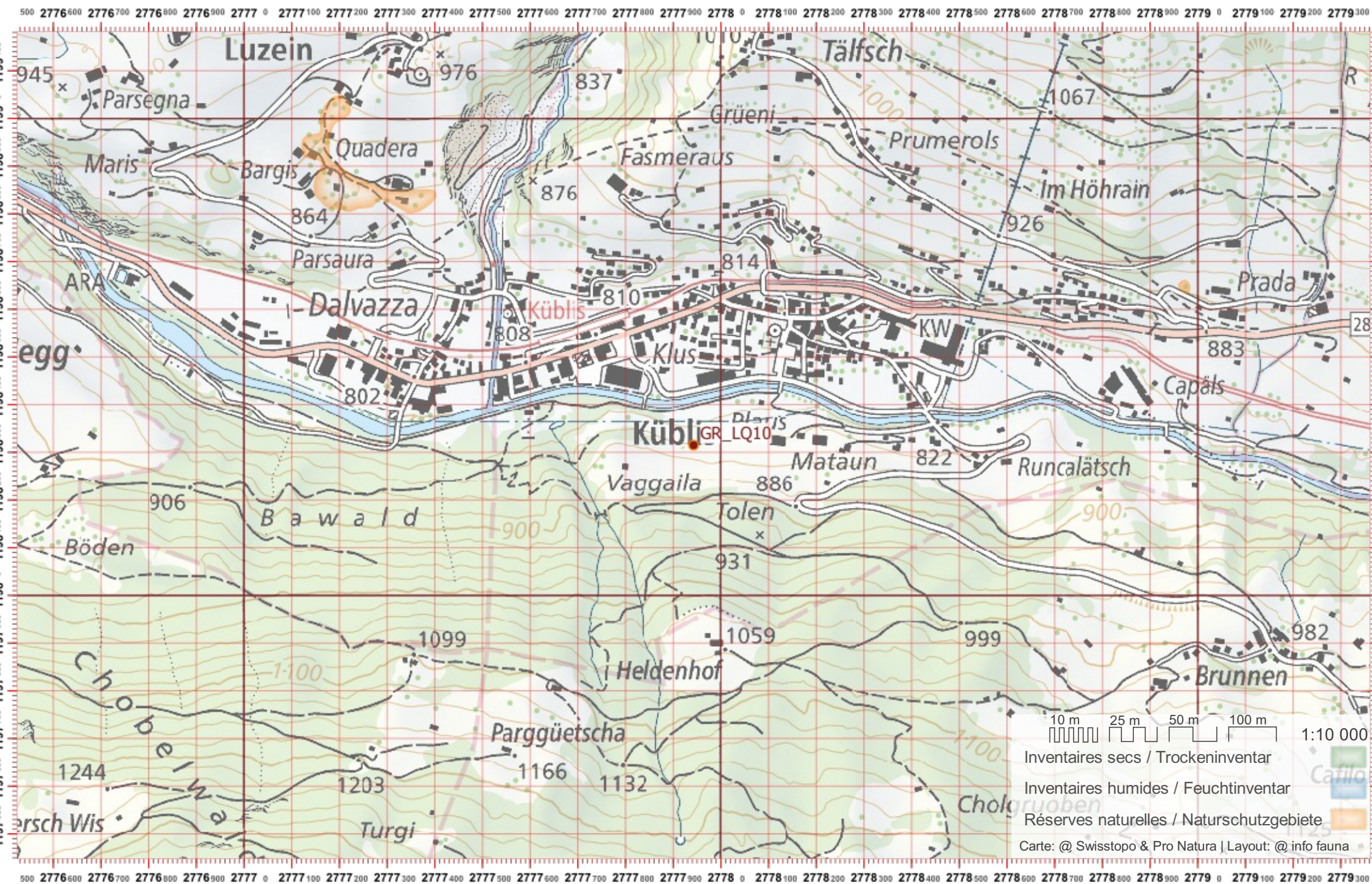
Revier 2 :

/

Revier 3 :

/

1:10 000



Biber-Bestandeserhebung / Suisse / Graubünden

Biberfachstelle / info fauna

Koordinaten: 2'780 / 1'198

Karten-Nr 1:25'000:1177 -- Serneus

ID: LQ11

Gewässername: Landquart

Name / Vorname :

email :

Date :

Revier 1 :

/

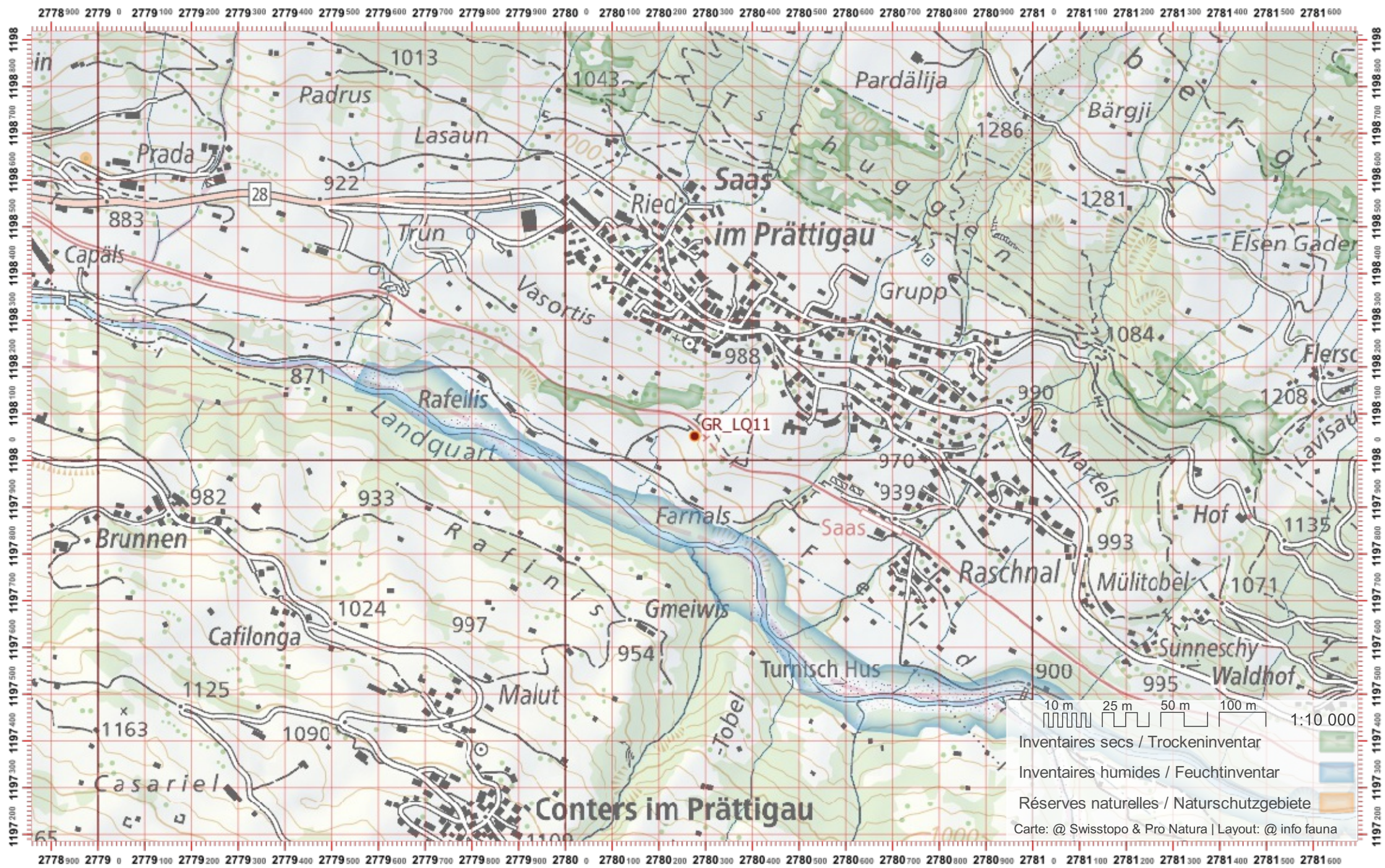
Revier 2 :

/

Revier 3 :

/

1:10 000



Biber-Bestandeserhebung / Suisse / Graubünden

Biberfachstelle / info fauna

Koordinaten: 2'782 / 1'196

Karten-Nr 1:25'000:1177 -- Serneus

ID: LQ12

Gewässername: Landquart

Date :

Name / Vorname :

email :

Revier 1 :

/

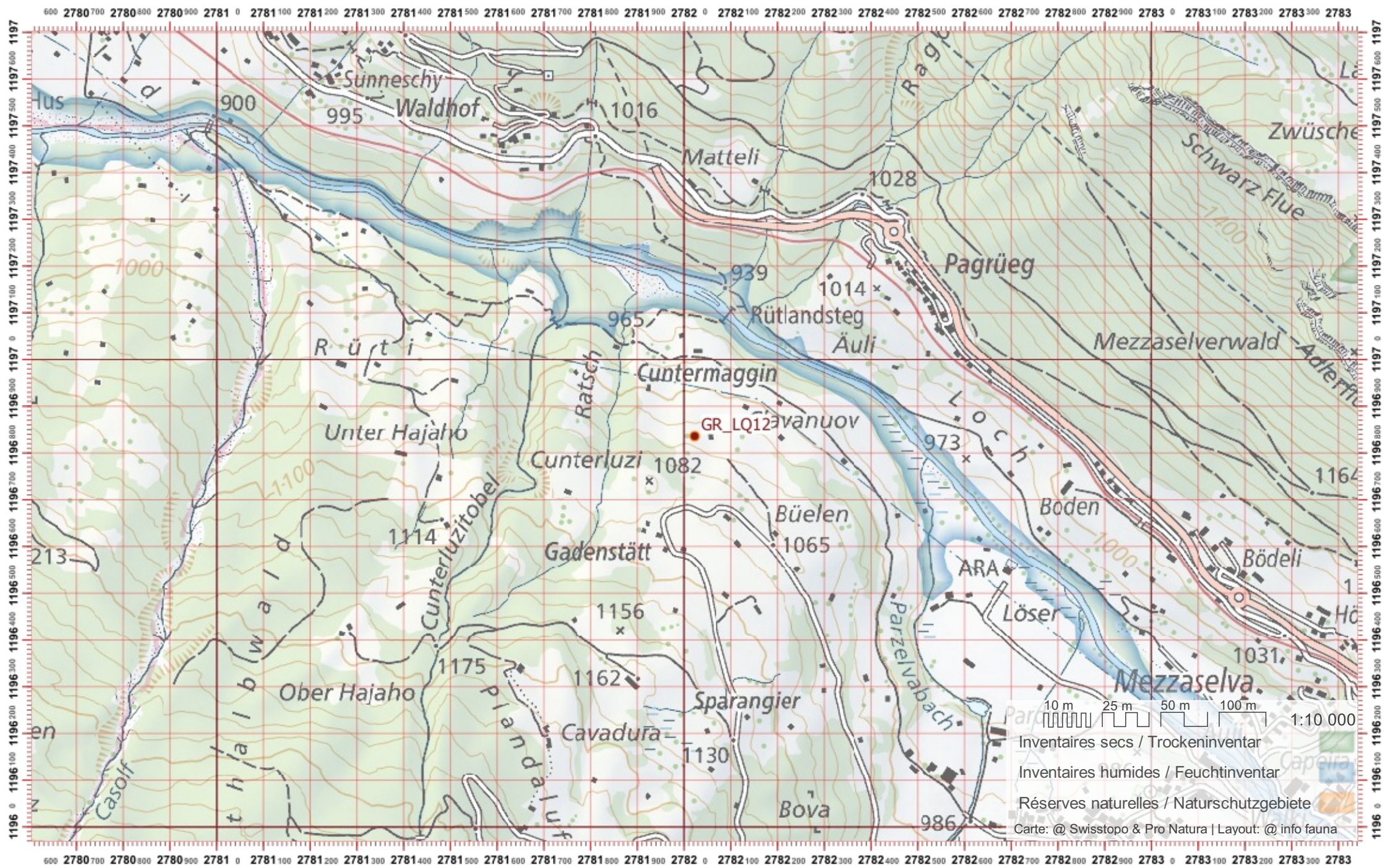
Revier 2 :

/

Revier 3 :

/

1:10 000



10m 25m 50m 100m 1:10 000

- Inventaires secs / Trockeninventar
- Inventaires humides / Feuchtinventar
- Réserves naturelles / Naturschutzgebiete

Carte: @ Swisstopo & Pro Natura | Layout: @ info fauna

Biber-Bestandeserhebung / Suisse / Graubünden

Biberfachstelle / info fauna

Koordinaten: 2'784 / 1'195

Karten-Nr 1:25'000:1177 -- Serneus

ID: LQ13

Gewässername: Landquart

Name / Vorname :

email :

Date :

Revier 1 :

/

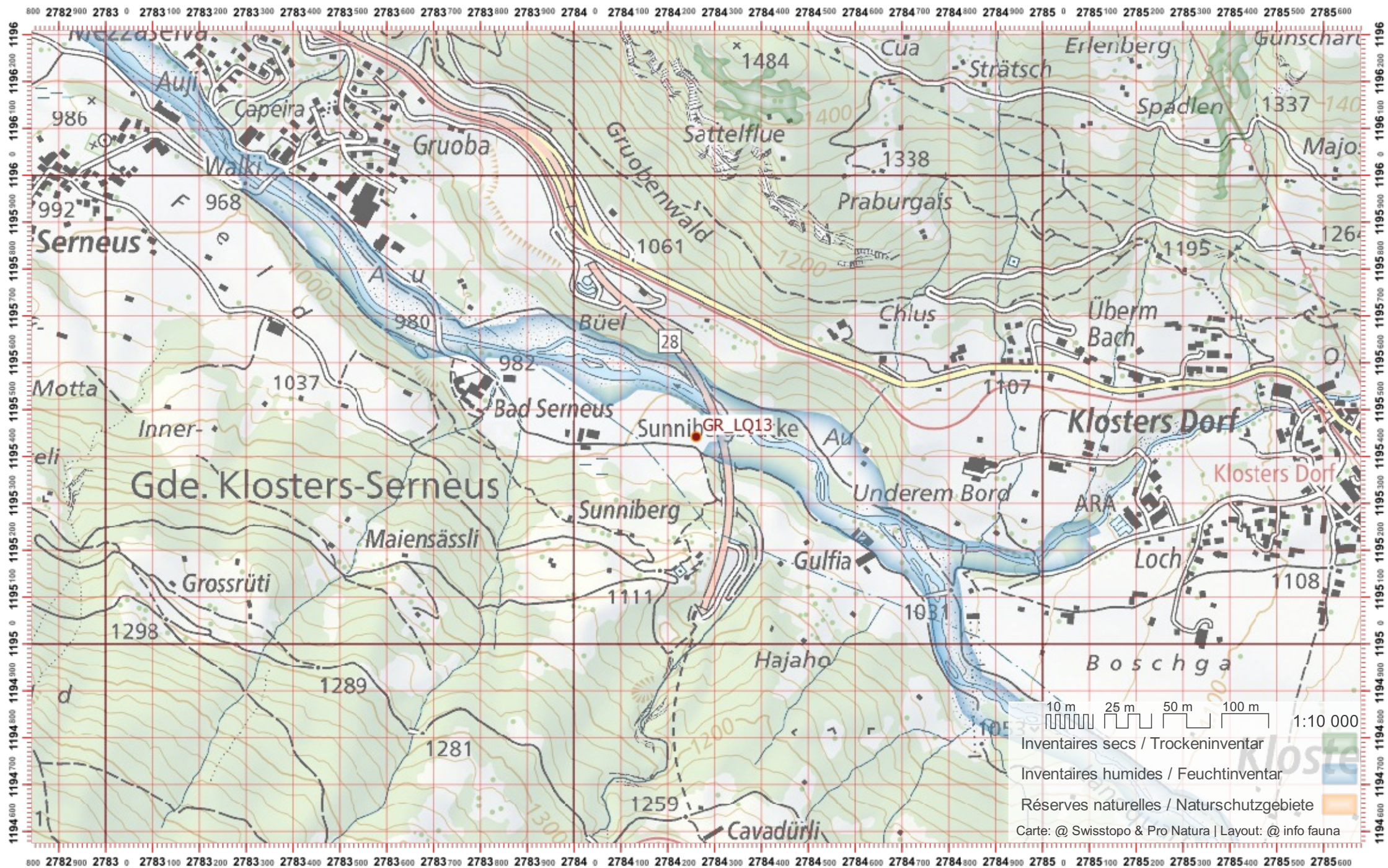
Revier 2 :

/

Revier 3 :

/

1:10 000



Biber-Bestandeserhebung / Suisse / Graubünden

Biberfachstelle / info fauna

Koordinaten: 2'785 / 1'194

Karten-Nr 1:25'000:1177 -- Serneus

ID: LQ14

Gewässername: Landquart

Date :

Name / Vorname :

email :

Revier 1 :

/

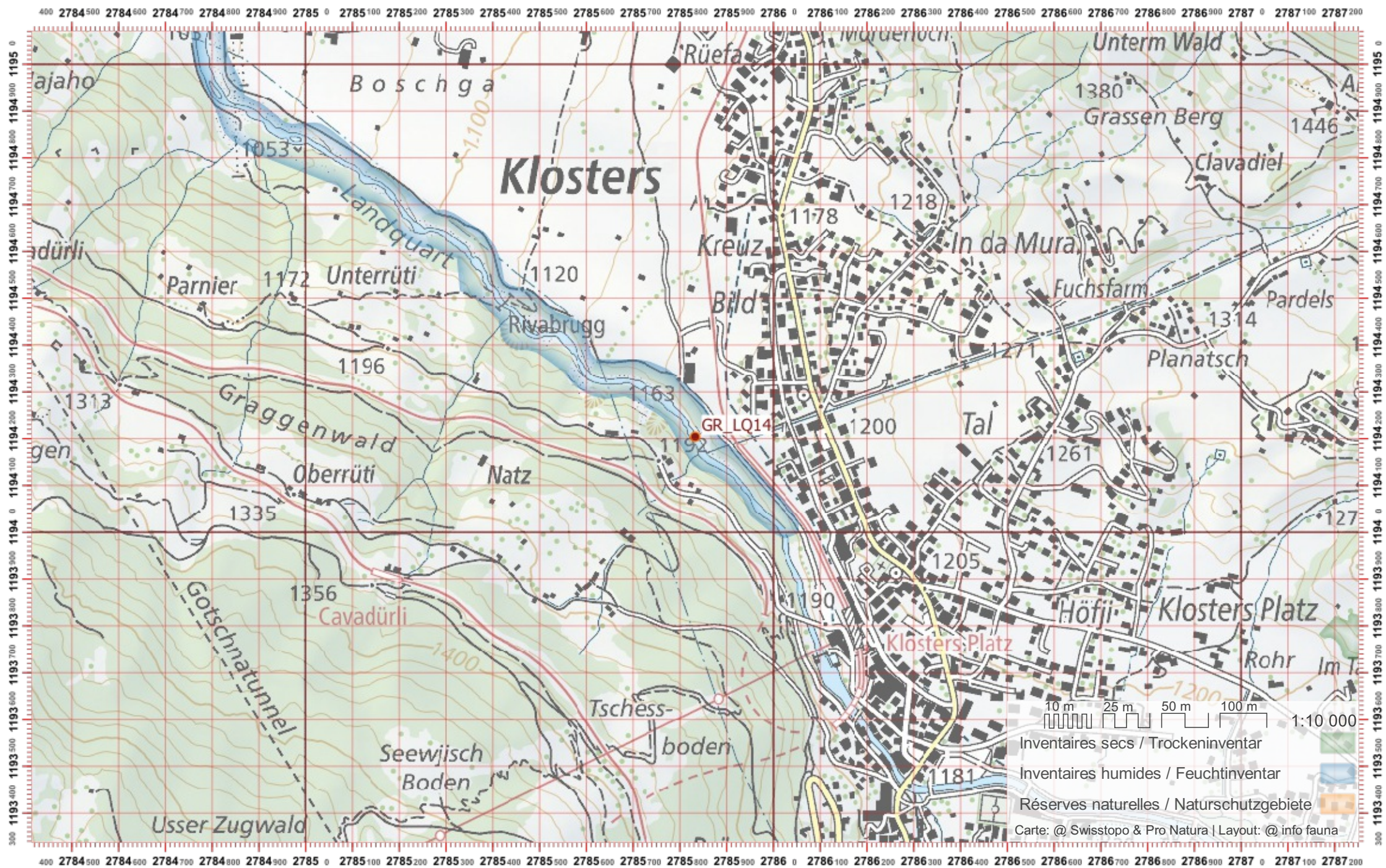
Revier 2 :

/

Revier 3 :

/

1:10 000



Carte: @ Swisstopo & Pro Natura | Layout: @ info fauna

Biber-Bestandeserhebung / Suisse / Graubünden

Biberfachstelle / info fauna

Koordinaten: 2'781 / 1'147

Karten-Nr 1:25'000:1257 -- St. Moritz

ID: LSP01

Gewässername: Lej da Silvaplauna

Date :

Name / Vorname :

email :

Revier 1 :

/

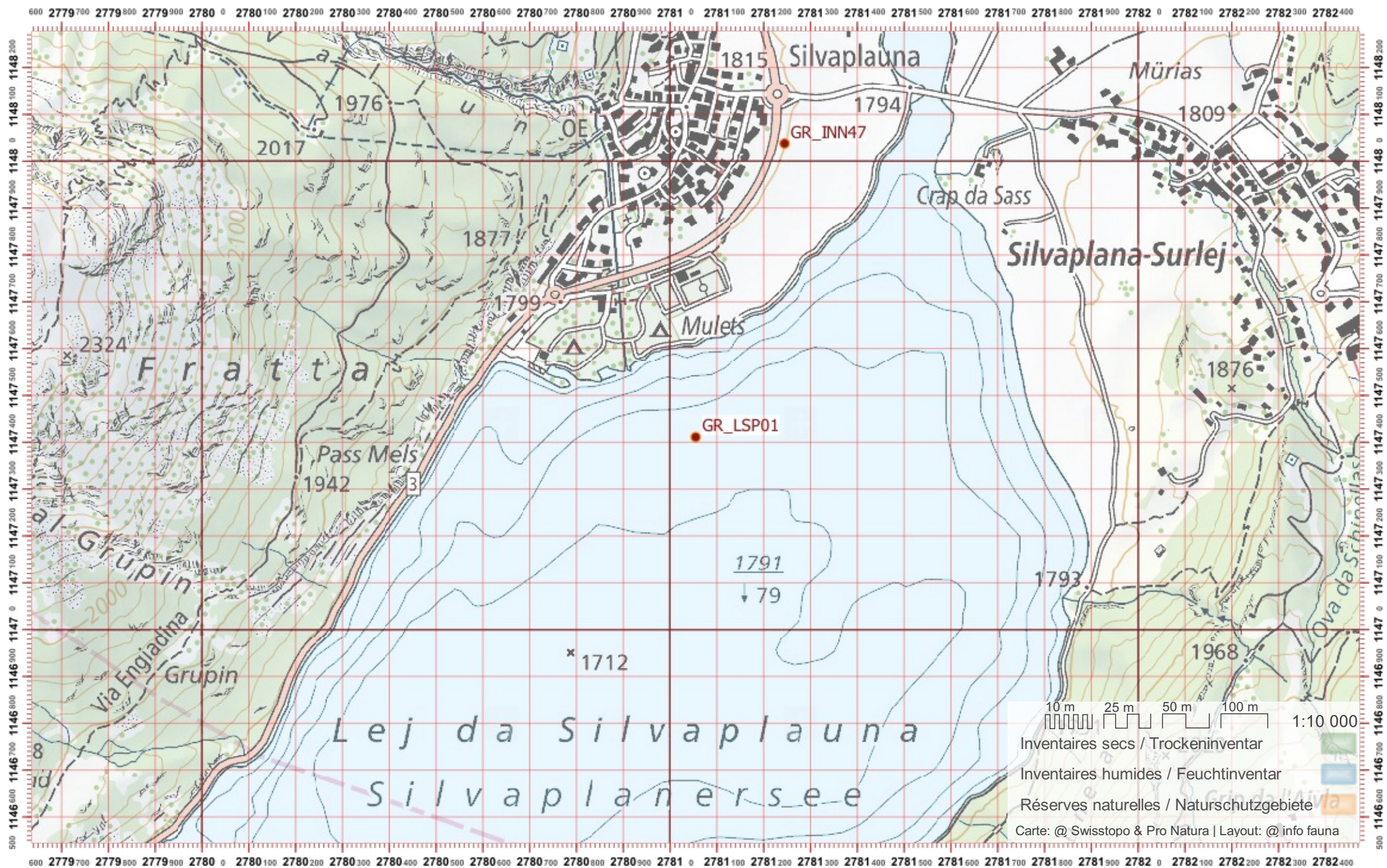
Revier 2 :

/

Revier 3 :

/

1:10 000



Biber-Bestandeserhebung / Suisse / Graubünden

Biberfachstelle / info fauna

Koordinaten: 2'755 / 1'212

Karten-Nr 1:25'000:1155 -- Sargans

ID: RH01

Gewässername: Rhein

Name / Vorname :

email :

Date :

Revier 1 :

/

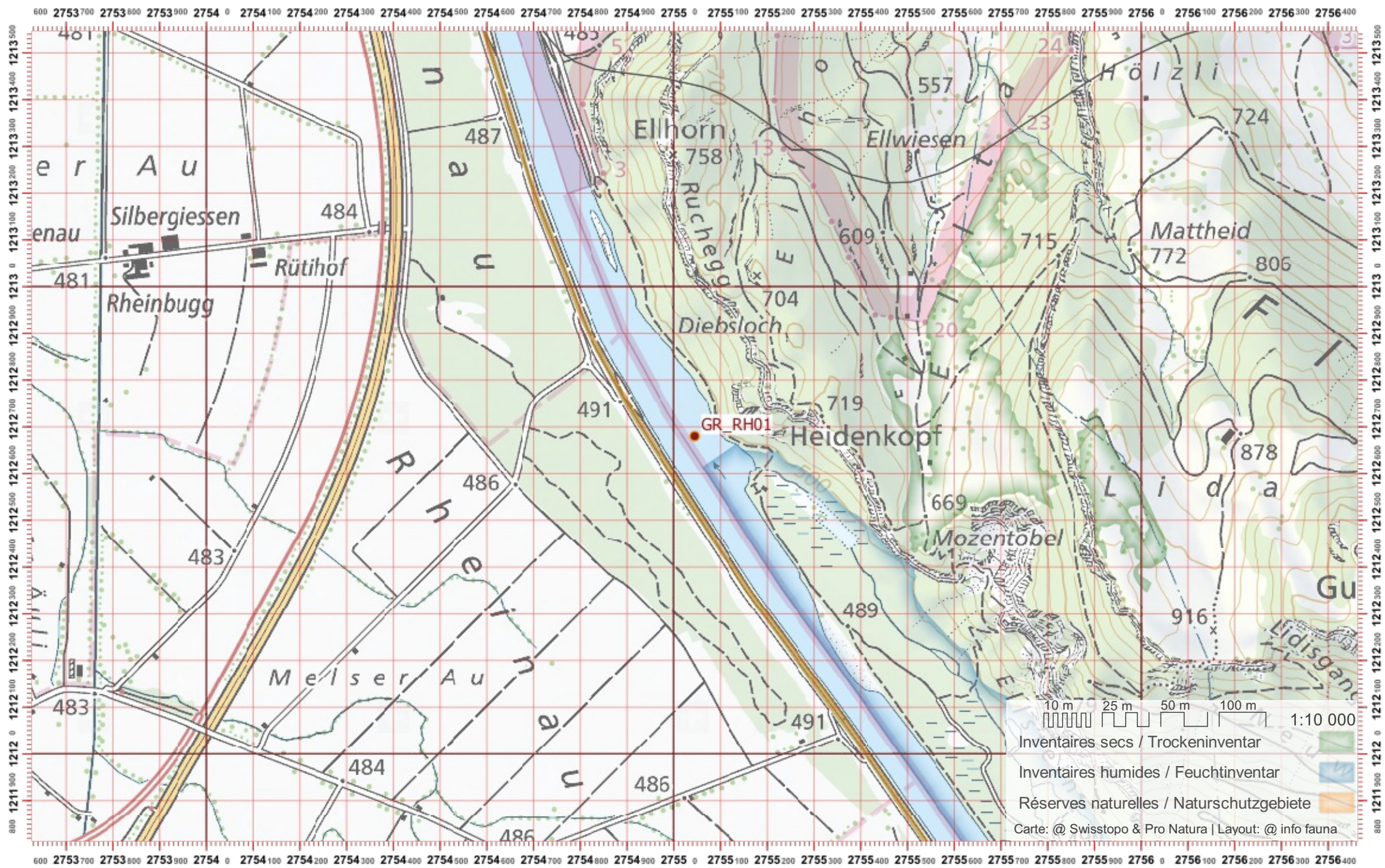
Revier 2 :

/

Revier 3 :

/

1:10 000



Biber-Bestandeserhebung / Suisse / Graubünden

Biberfachstelle / info fauna

Koordinaten: 2'756 / 1'211

Karten-Nr 1:25'000:1155 -- Sargans

ID: RH02

Gewässername: Rhein

Name / Vorname :

email :

Date :

Revier 1 :

/

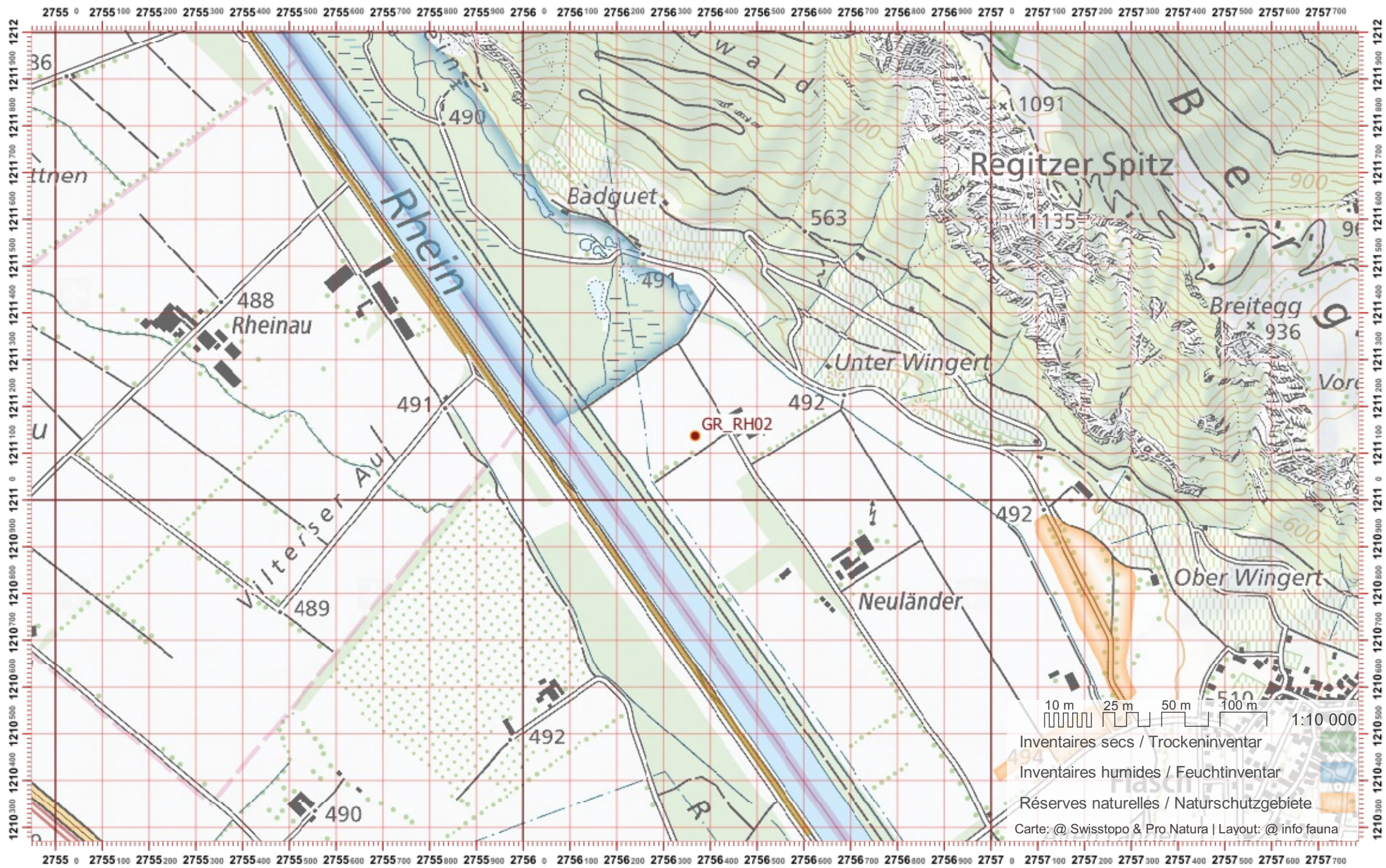
Revier 2 :

/

Revier 3 :

/

1:10 000



Biber-Bestandeserhebung / Suisse / Graubünden

Biberfachstelle / info fauna

Koordinaten: 2'757 / 1'209

Karten-Nr 1:25'000:1155 -- Sargans

ID: RH03

Gewässername: Rhein

Name / Vorname :

email :

Date :

Revier 1 :

/

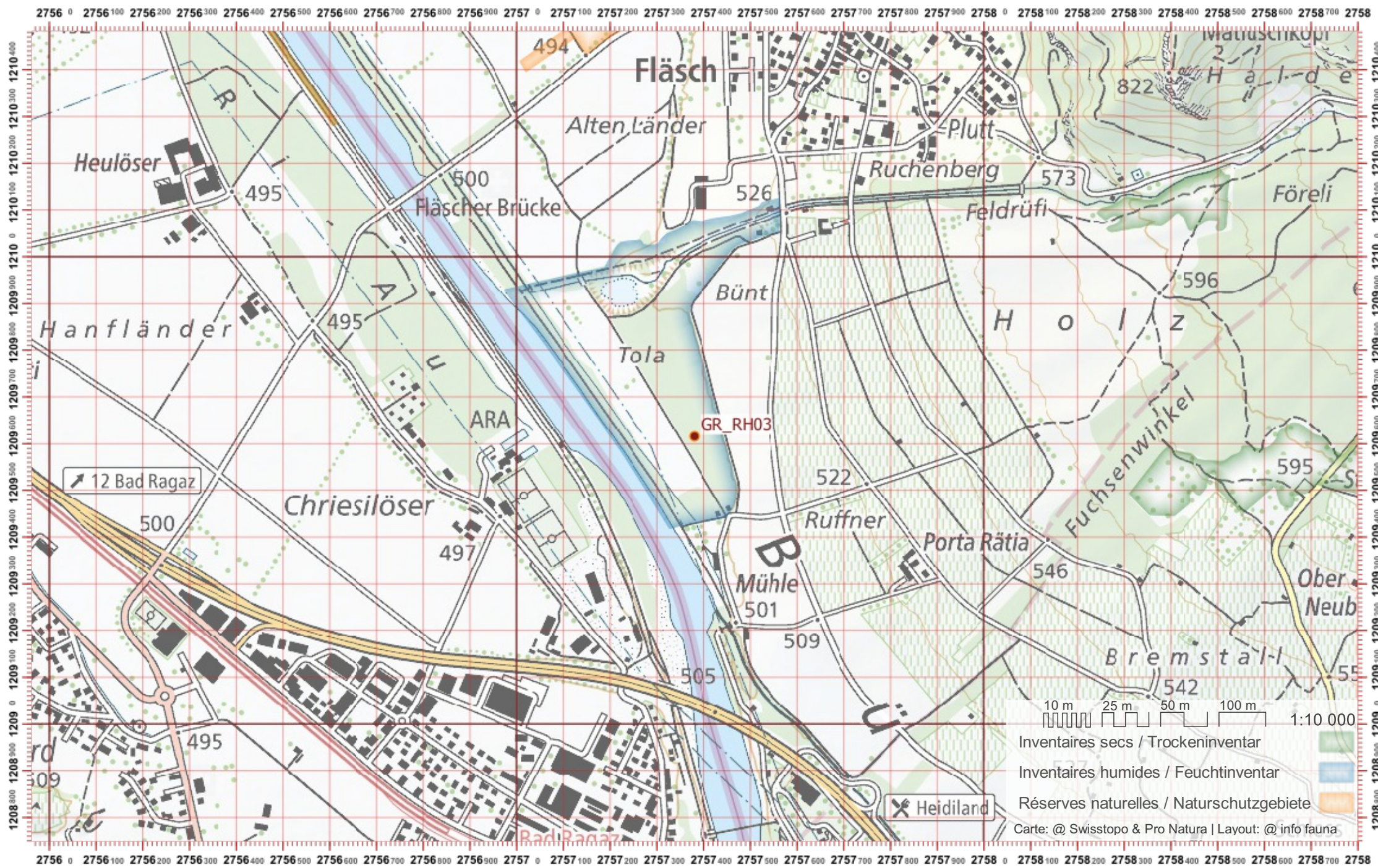
Revier 2 :

/

Revier 3 :

/

1:10 000



Biber-Bestandeserhebung / Suisse / Graubünden

Biberfachstelle / info fauna

Koordinaten: 2'757 / 1'208

Karten-Nr 1:25'000:1155 -- Sargans

ID: RH04

Gewässername: Rhein

Name / Vorname :

email :

Date :

Revier 1 :

/

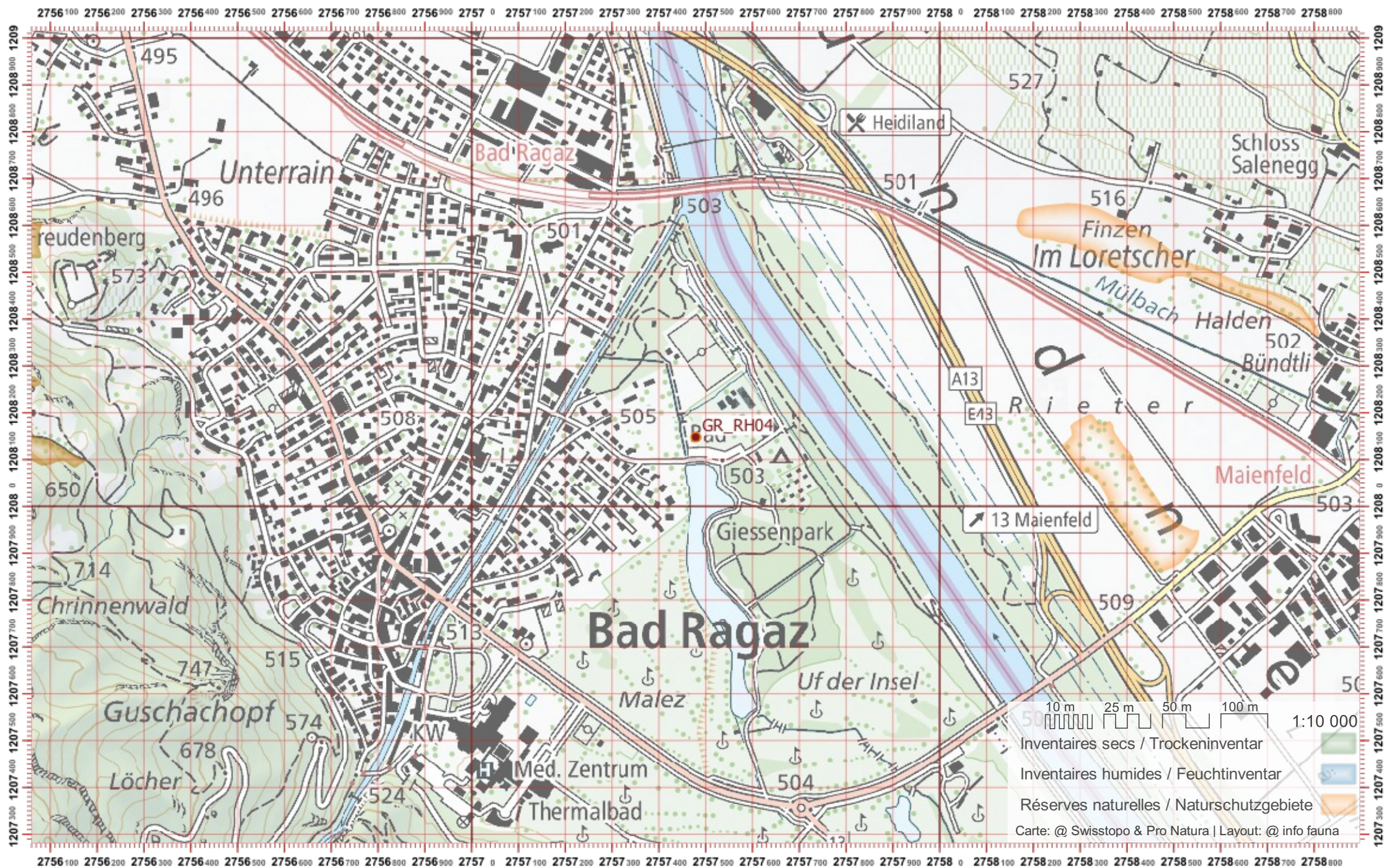
Revier 2 :

/

Revier 3 :

/

1:10 000



Biber-Bestandeserhebung / Suisse / Graubünden

Biberfachstelle / info fauna

Koordinaten: 2'759 / 1'206

Karten-Nr 1:25'000:1155 -- Sargans

ID: RH05

Gewässername: Rhein

Name / Vorname :

email :

Date :

Revier 1 :

/

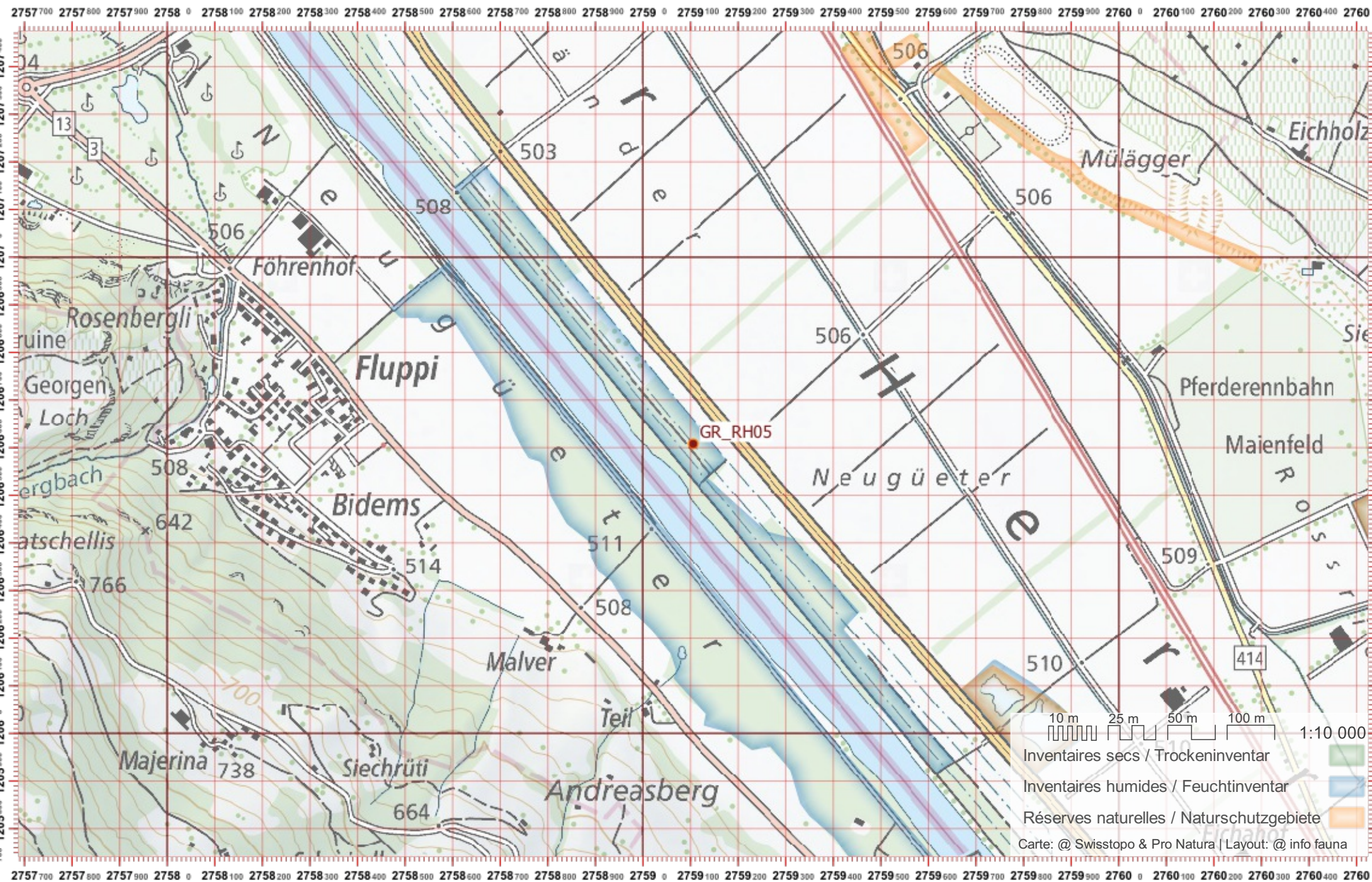
Revier 2 :

/

Revier 3 :

/

1:10 000



Biber-Bestandeserhebung / Suisse / Graubünden

Biberfachstelle / info fauna

Koordinaten: 2'760 / 1'203

Karten-Nr 1:25'000:1176 -- Schiers

ID: RH07

Gewässername: Rhein

Name / Vorname :

email :

Date :

Revier 1 :

/

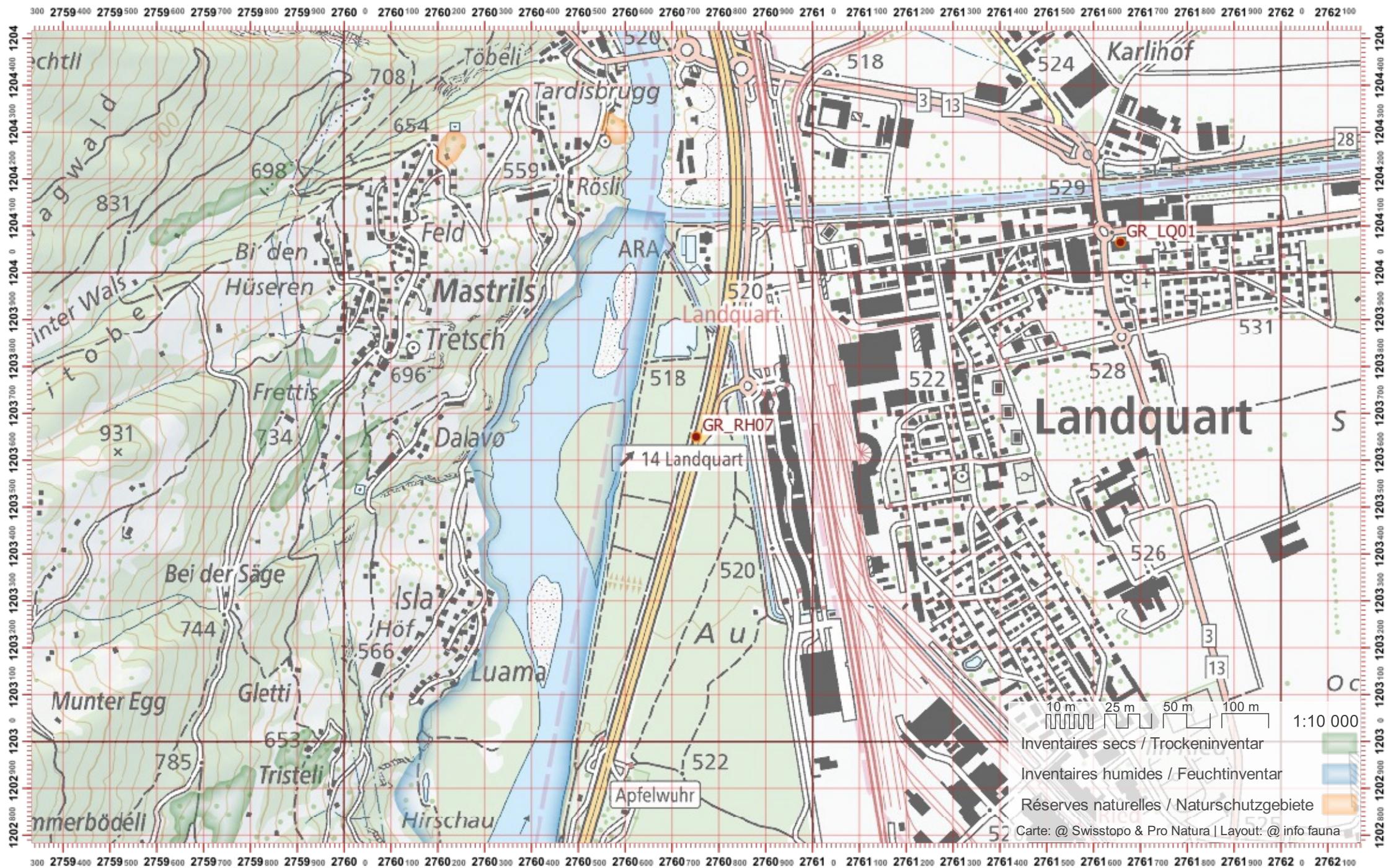
Revier 2 :

/

Revier 3 :

/

1:10 000



Biber-Bestandeserhebung / Suisse / Graubünden

Biberfachstelle / info fauna

Koordinaten: 2'760 / 1'202

Karten-Nr 1:25'000:1176 -- Schiers

ID: RH08

Gewässername: Rhein

Name / Vorname :

email :

Date :

Revier 1 :

/

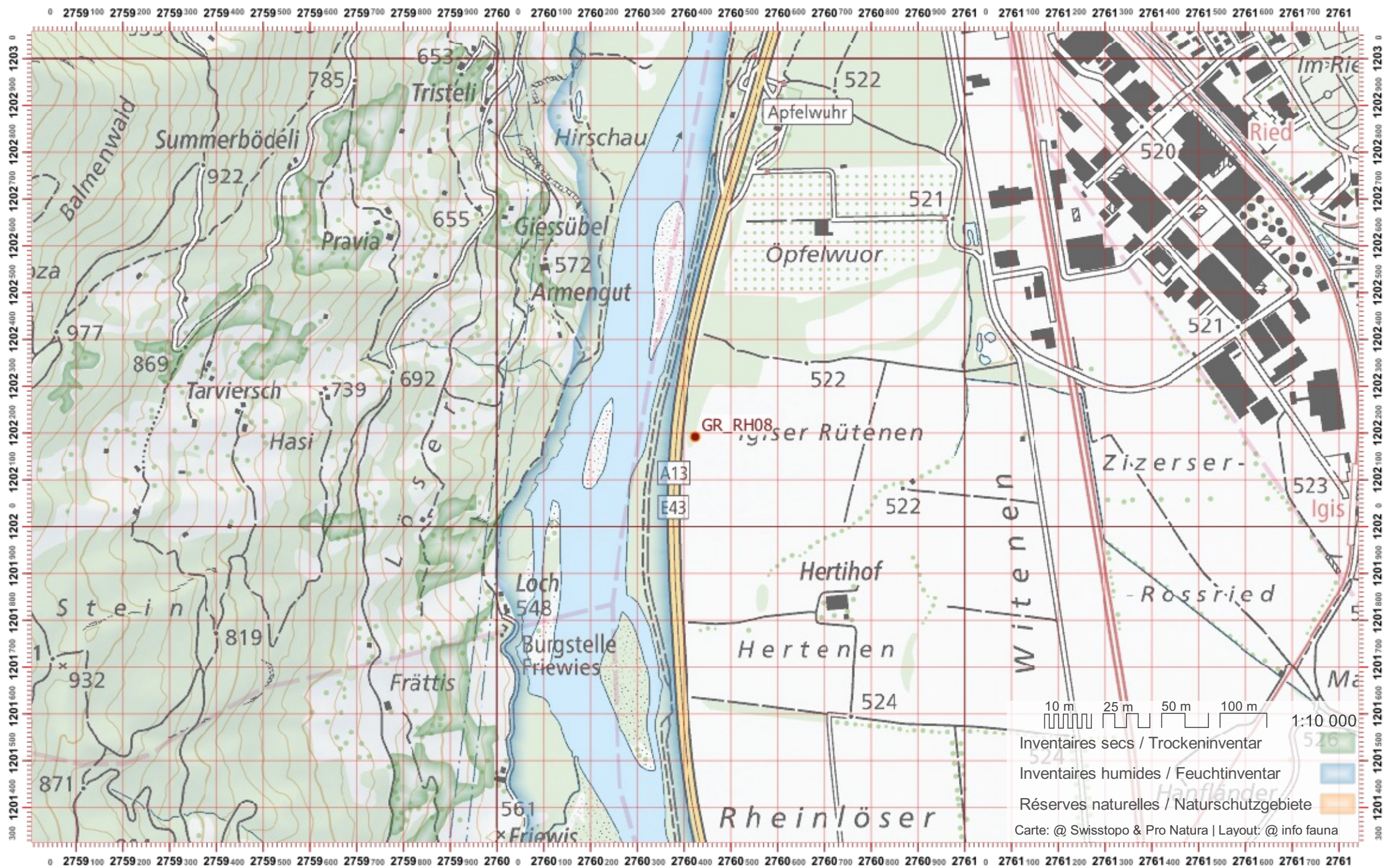
Revier 2 :

/

Revier 3 :

/

1:10 000



Biber-Bestandeserhebung / Suisse / Graubünden

Biberfachstelle / info fauna

Koordinaten: 2'760 / 1'200

Karten-Nr 1:25'000:1176 -- Schiers

ID: RH09

Gewässername: Rhein

Name / Vorname :

email :

Date :

Revier 1 :

/

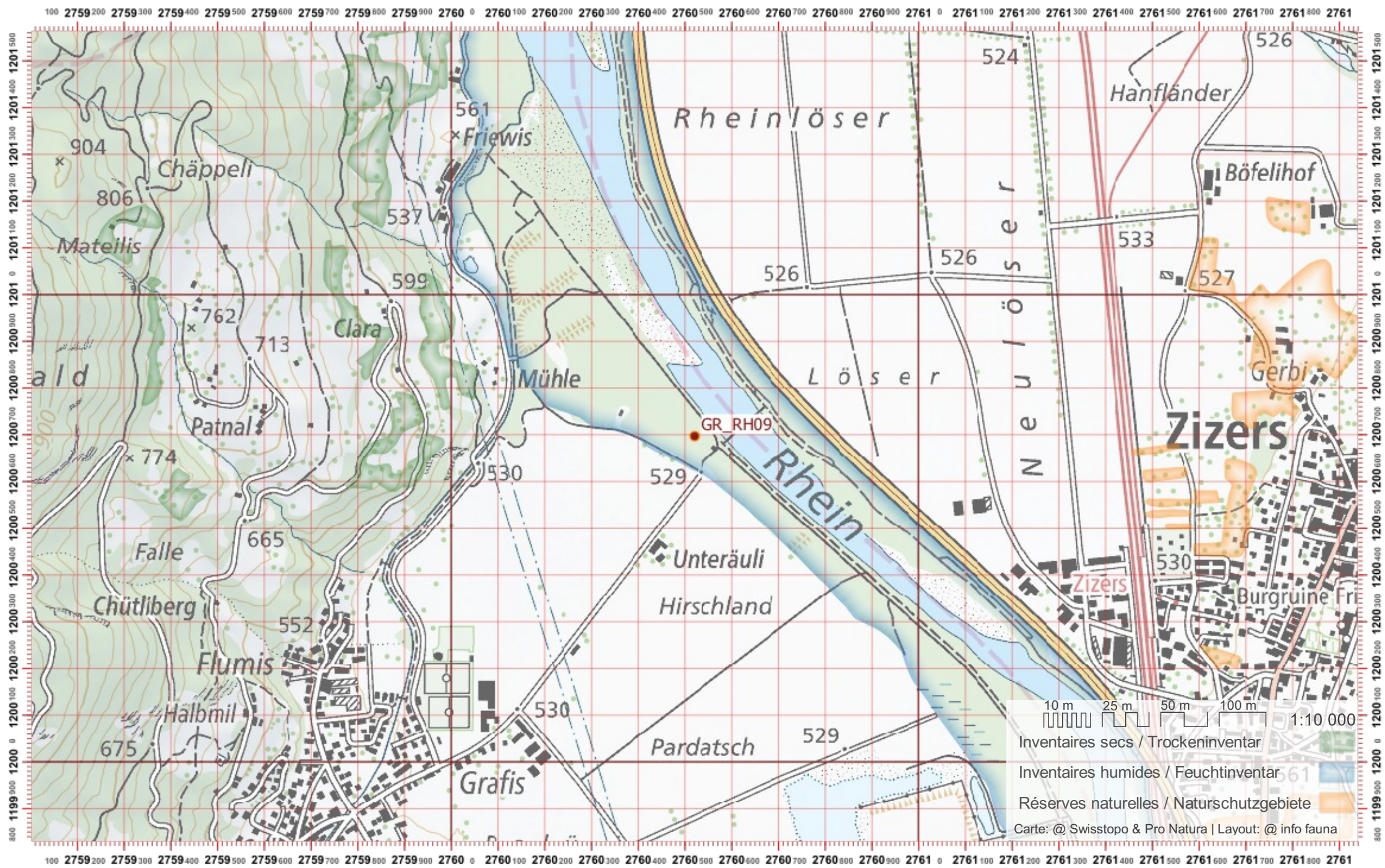
Revier 2 :

/

Revier 3 :

/

1:10 000



Biber-Bestandeserhebung / Suisse / Graubünden

Biberfachstelle / info fauna

Koordinaten: 2'761 / 1'199

Karten-Nr 1:25'000:1176 -- Schiers

ID: RH10

Gewässername: Rhein

Name / Vorname :

email :

Date :

Revier 1 :

/

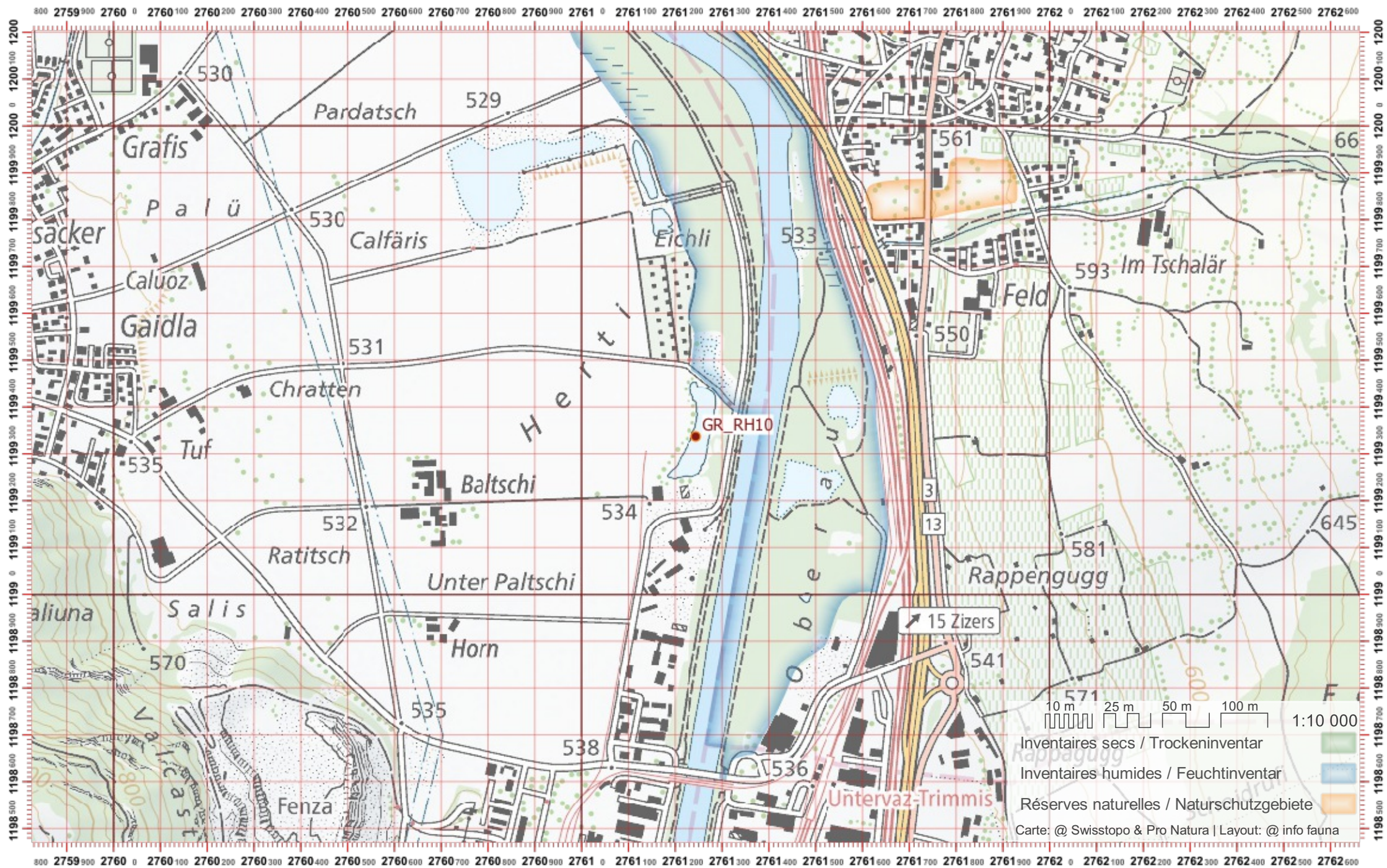
Revier 2 :

/

Revier 3 :

/

1:10 000



Biber-Bestandeserhebung / Suisse / Graubünden

Biberfachstelle / info fauna

Koordinaten: 2'759 / 1'196

Karten-Nr 1:25'000:1175 -- Vättis

ID: RH12

Gewässername: Rhein

Name / Vorname :

email :

Date :

Revier 1 :

/

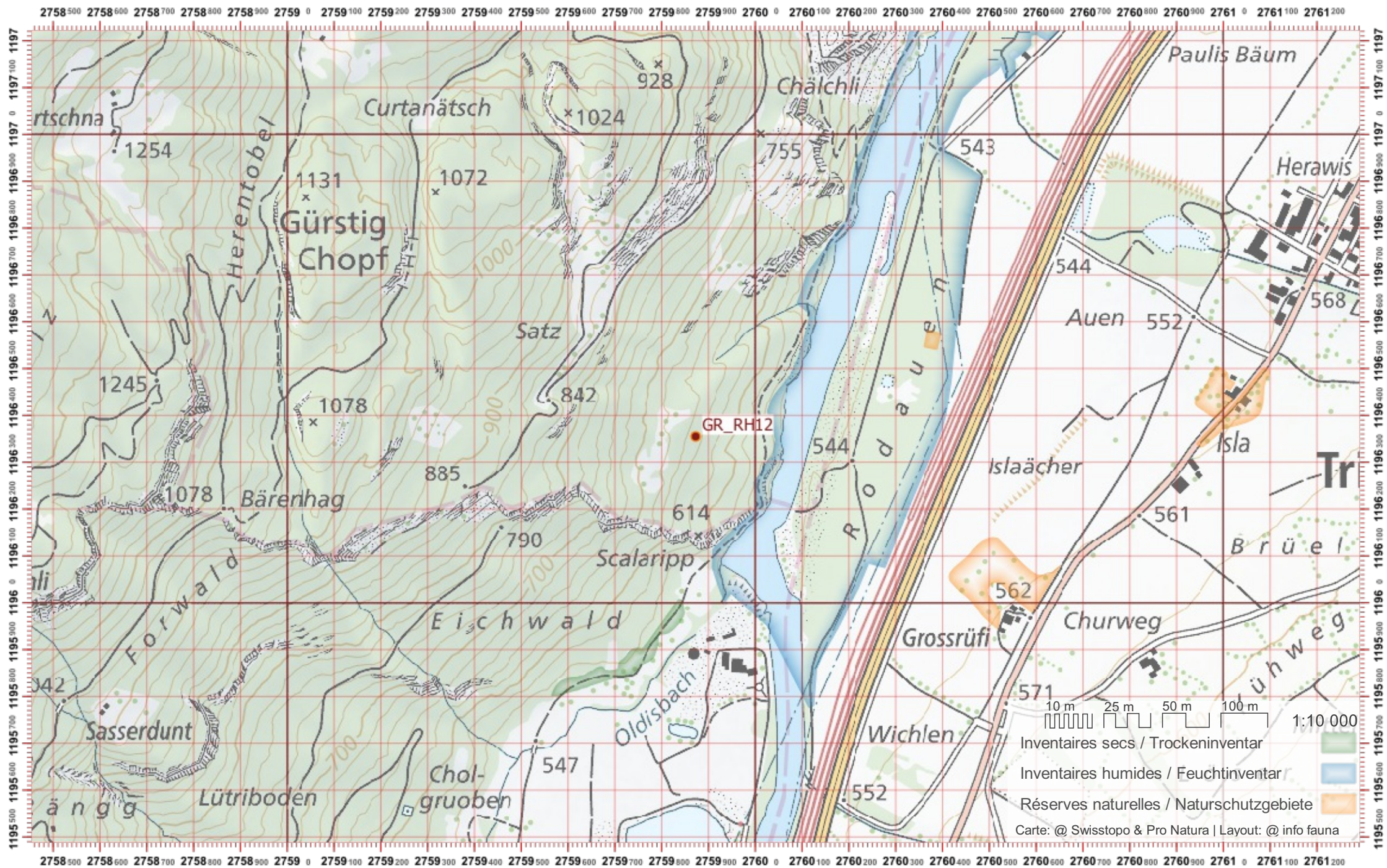
Revier 2 :

/

Revier 3 :

/

1:10 000



Biber-Bestandeserhebung / Suisse / Graubünden

Biberfachstelle / info fauna

Koordinaten: 2'760 / 1'194

Karten-Nr 1:25'000:1176 -- Schiers

ID: RH13

Gewässername: Rhein

Name / Vorname :

email :

Date :

Revier 1 :

/

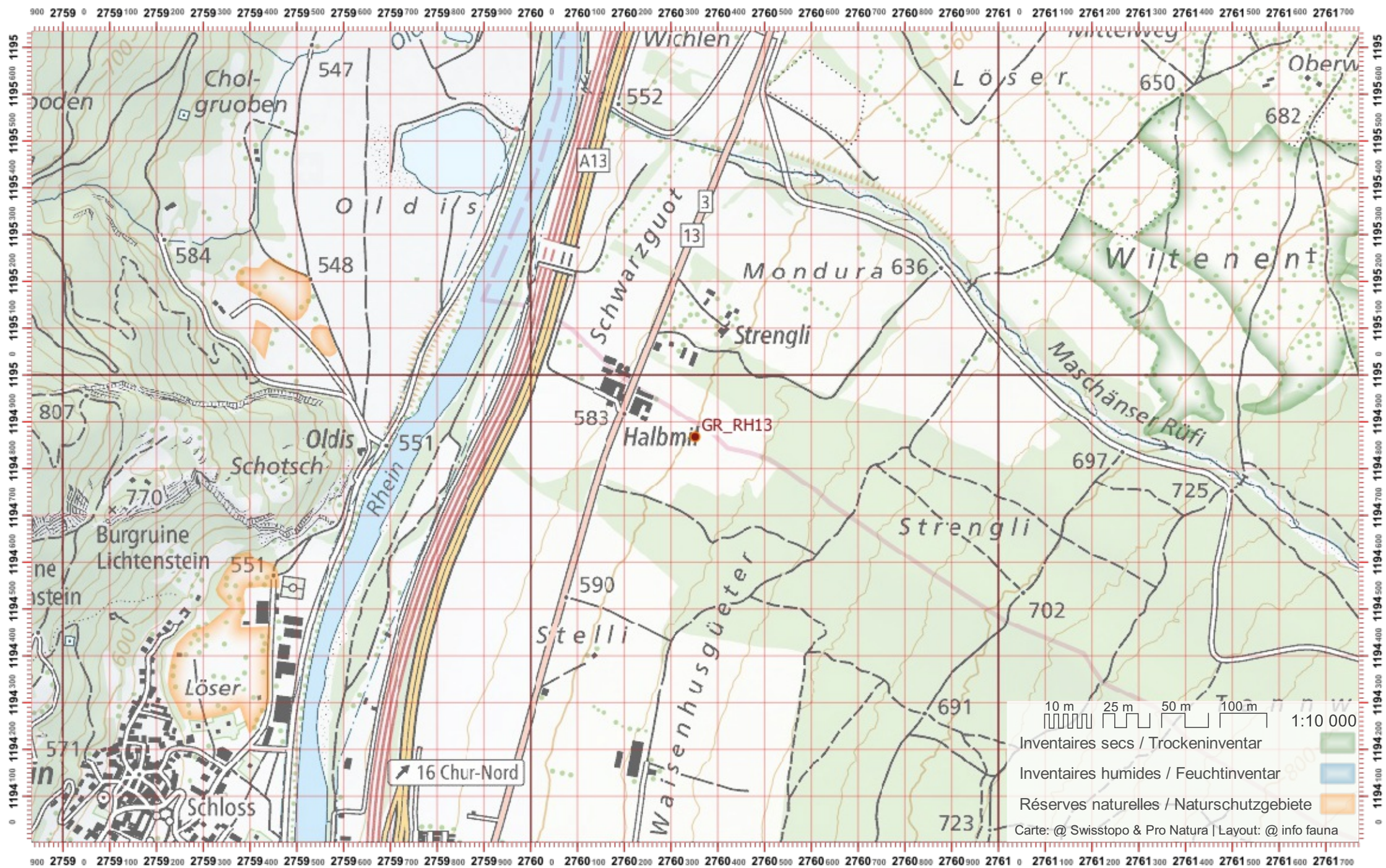
Revier 2 :

/

Revier 3 :

/

1:10 000



10 m 25 m 50 m 100 m 1:10 000

- Inventaires secs / Trockeninventar
- Inventaires humides / Feuchtinventar
- Réserve naturelle / Naturschutzgebiete

Carte: @ Swisstopo & Pro Natura | Layout: @ info fauna

Biber-Bestandeserhebung / Suisse / Graubünden

Biberfachstelle / info fauna

Koordinaten: 2'759 / 1'193

Karten-Nr 1:25'000:1195 -- Reichenau

ID: RH14

Gewässername: Rhein

Name / Vorname :

email :

Date :

Revier 1 :

/

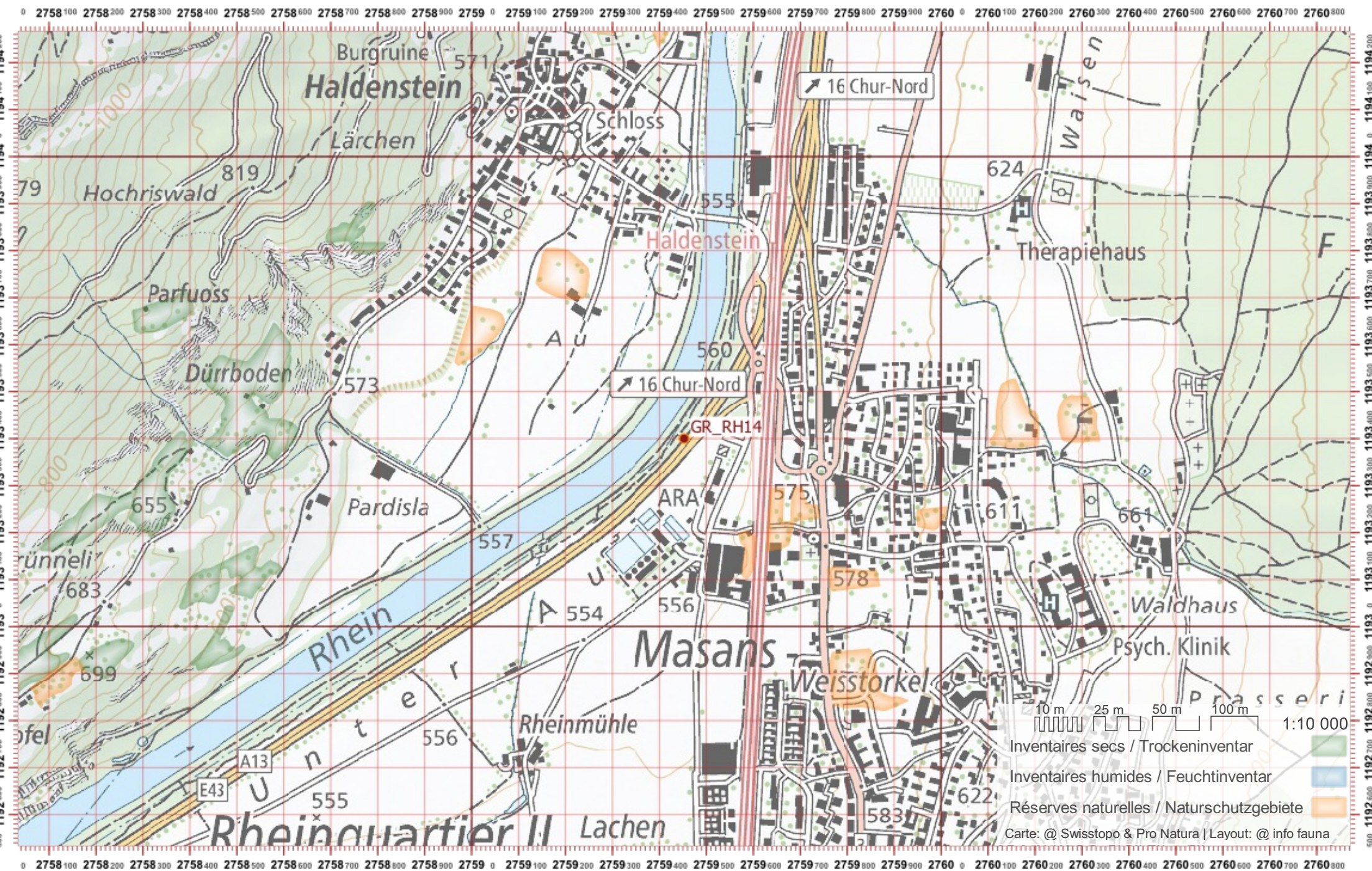
Revier 2 :

/

Revier 3 :

/

1:10 000



Biber-Bestandeserhebung / Suisse / Graubünden

Biberfachstelle / info fauna

Koordinaten: 2'755 / 1'190

Karten-Nr 1:25'000:1195 -- Reichenau

ID: RH16

Gewässername: Rhein

Name / Vorname :

email :

Date :

Revier 1 :

/

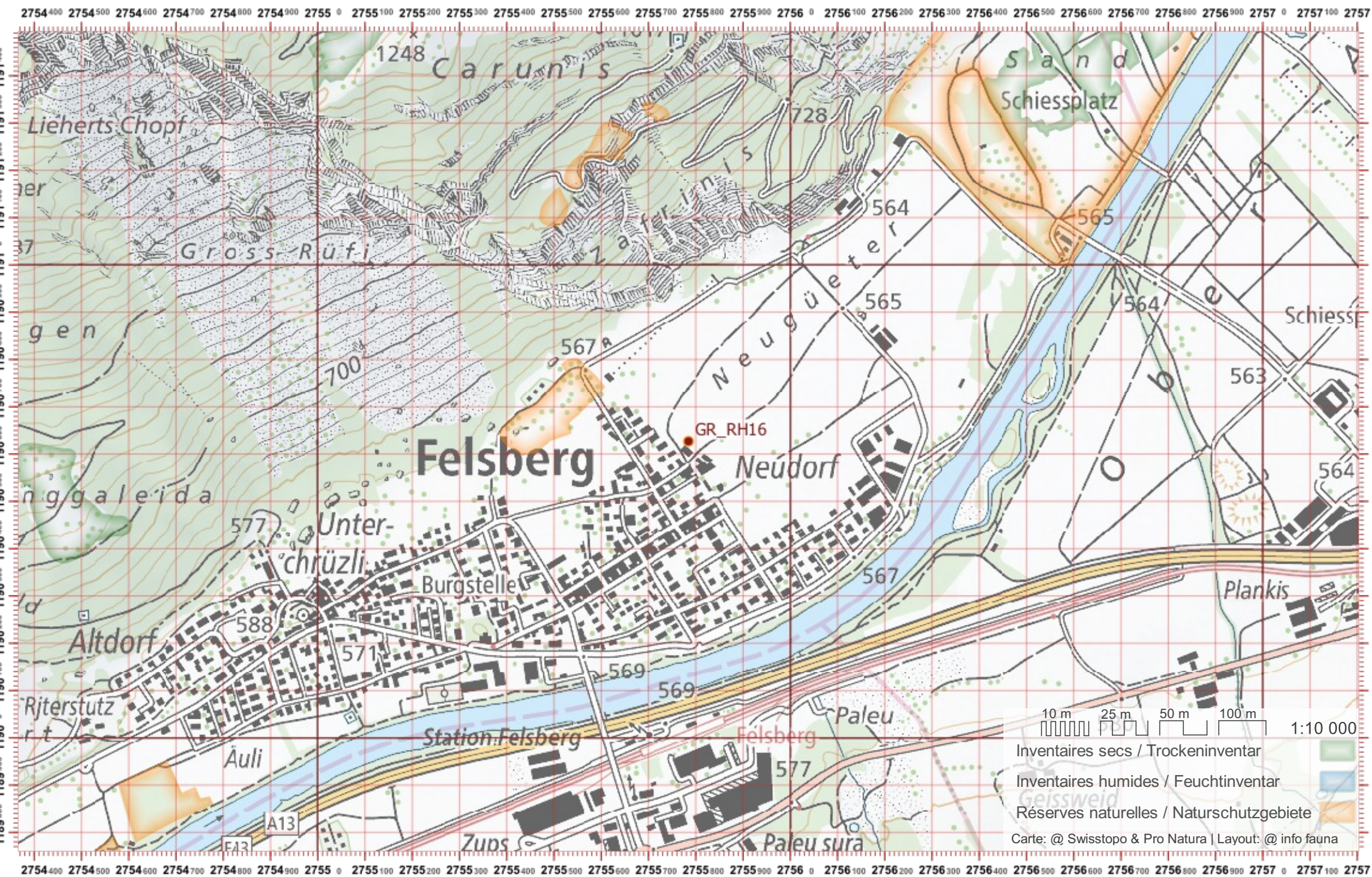
Revier 2 :

/

Revier 3 :

/

1:10 000



Biber-Bestandeserhebung / Suisse / Graubünden

Biberfachstelle / info fauna

Koordinaten: 2'753 / 1'189

Karten-Nr 1:25'000:1195 -- Reichenau

ID: RH17

Gewässername: Rhein

Name / Vorname :

email :

Date :

Revier 1 :

/

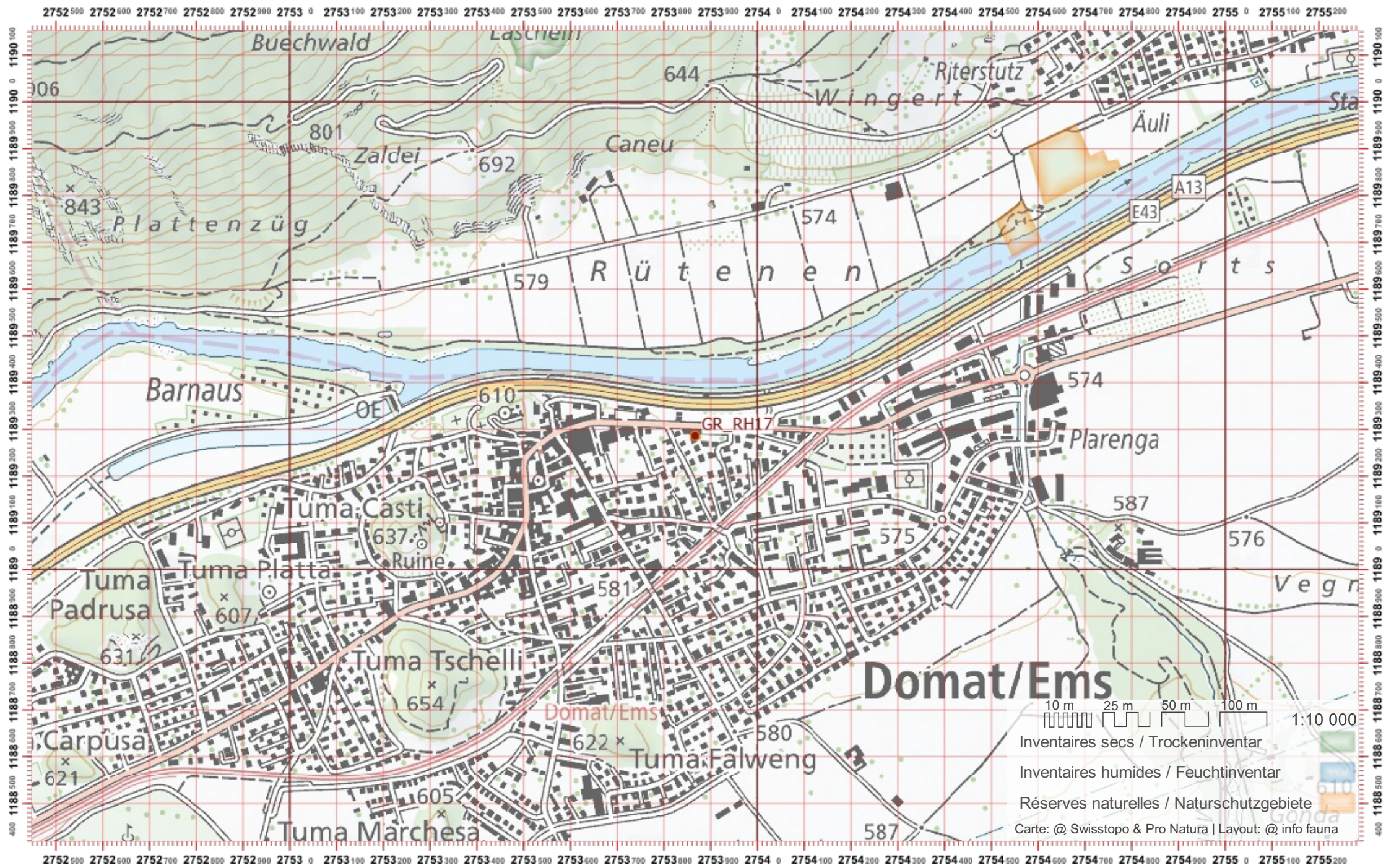
Revier 2 :

/

Revier 3 :

/

1:10 000



Biber-Bestandeserhebung / Suisse / Graubünden

Biberfachstelle / info fauna

Koordinaten: 2'752 / 1'188

Karten-Nr 1:25'000:1195 -- Reichenau

ID: RH18

Gewässername: Rhein

Date :

Name / Vorname :

email :

Revier 1 :

/

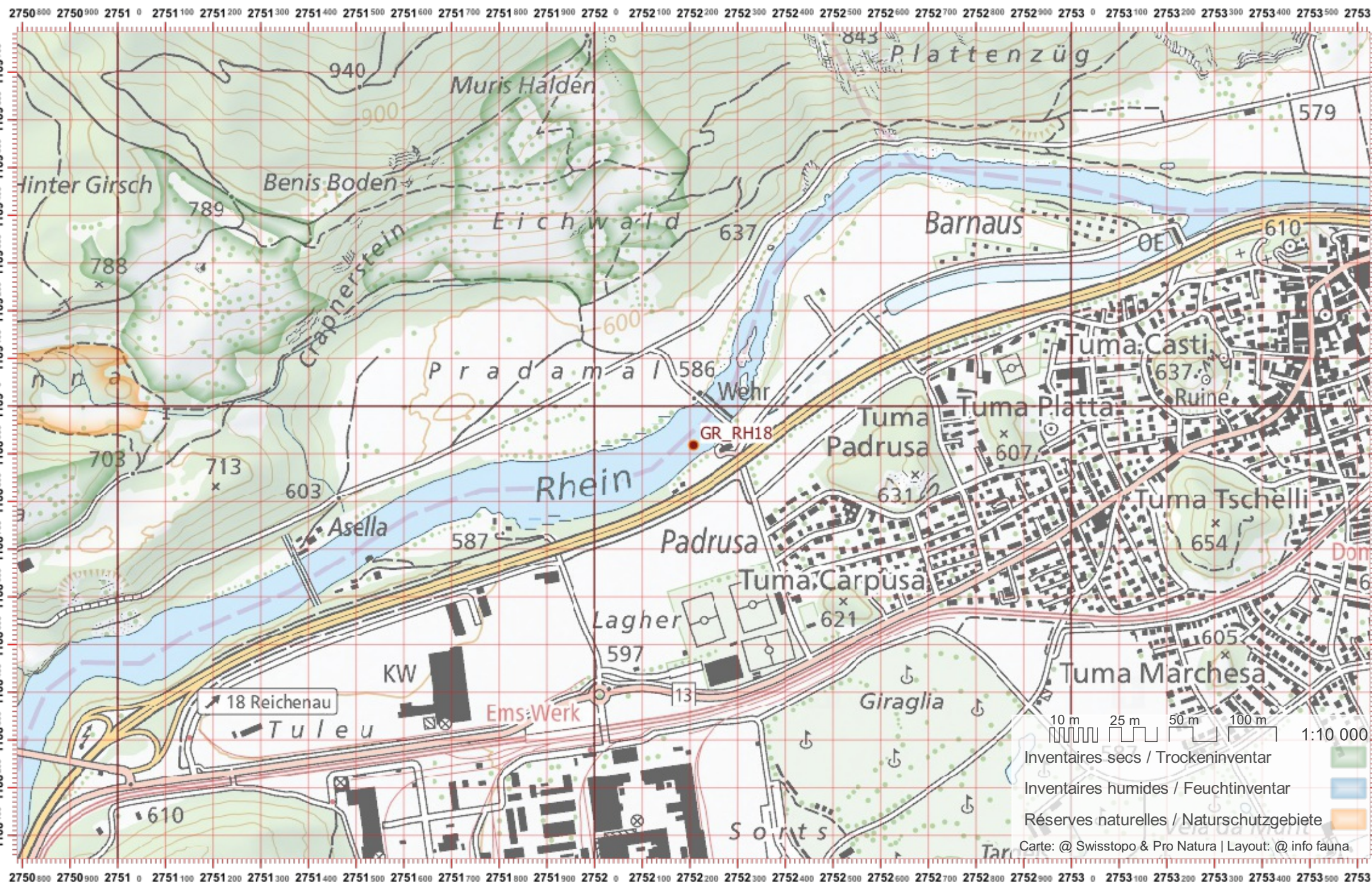
Revier 2 :

/

Revier 3 :

/

1:10 000



10 m 25 m 50 m 100 m 1:10 000
Inventaires secs / Trockeninventar
Inventaires humides / Feuchtinventar
Réserves naturelles / Naturschutzgebiete
Carte: @ Swisstopo & Pro Natura | Layout: @ info fauna

Biber-Bestandeserhebung / Suisse / Graubünden

Biberfachstelle / info fauna

Koordinaten: 2'749 / 1'187

Karten-Nr 1:25'000:1195 -- Reichenau

ID: VRH01

Gewässername: Vorderrhein

Date :

Name / Vorname :

email :

Revier 1 :

/

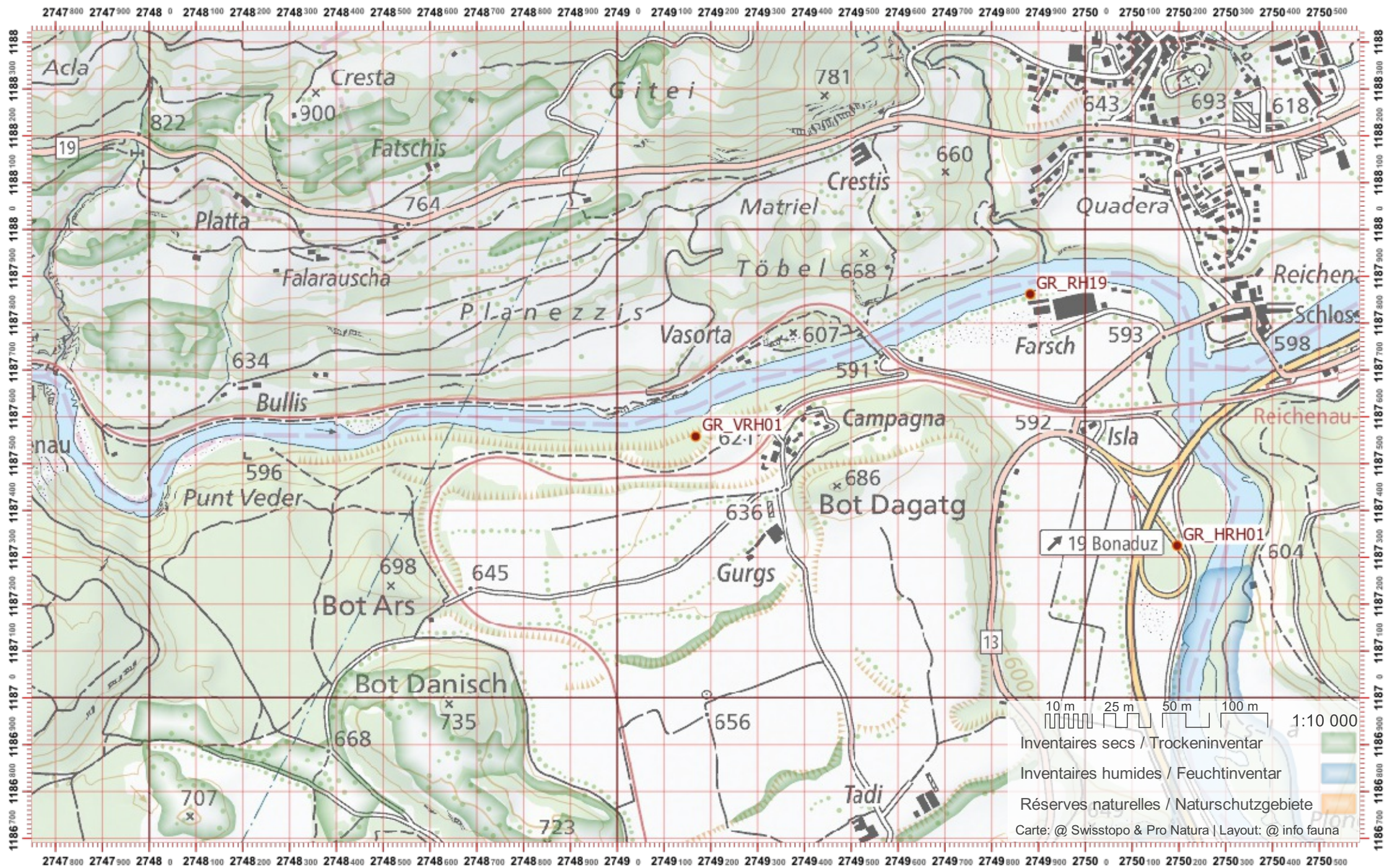
Revier 2 :

/

Revier 3 :

/

1:10 000



Biber-Bestandeserhebung / Suisse / Graubünden

Biberfachstelle / info fauna

Koordinaten: 2'746 / 1'187

Karten-Nr 1:25'000:1195 -- Reichenau

ID: VRH02

Gewässername: Vorderrhein

Name / Vorname :

email :

Date :

Revier 1 :

/

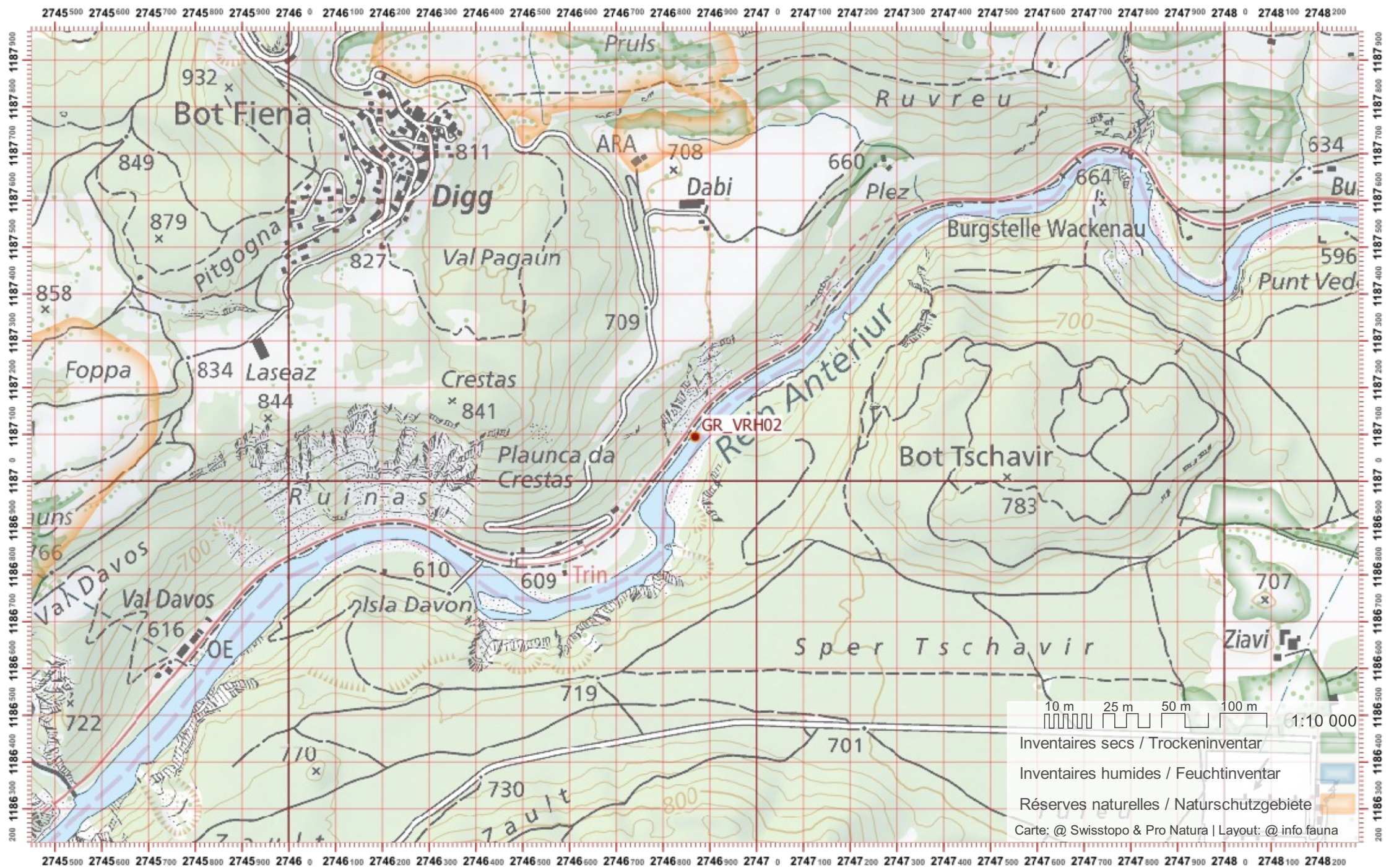
Revier 2 :

/

Revier 3 :

/

1:10 000



Biber-Bestandeserhebung / Suisse / Graubünden

Biberfachstelle / info fauna

Koordinaten: 2'744 / 1'185

Karten-Nr 1:25'000:1195 -- Reichenau

ID: VRH03

Gewässername: Vorderrhein

Date :

Name / Vorname :

email :

Revier 1 :

/

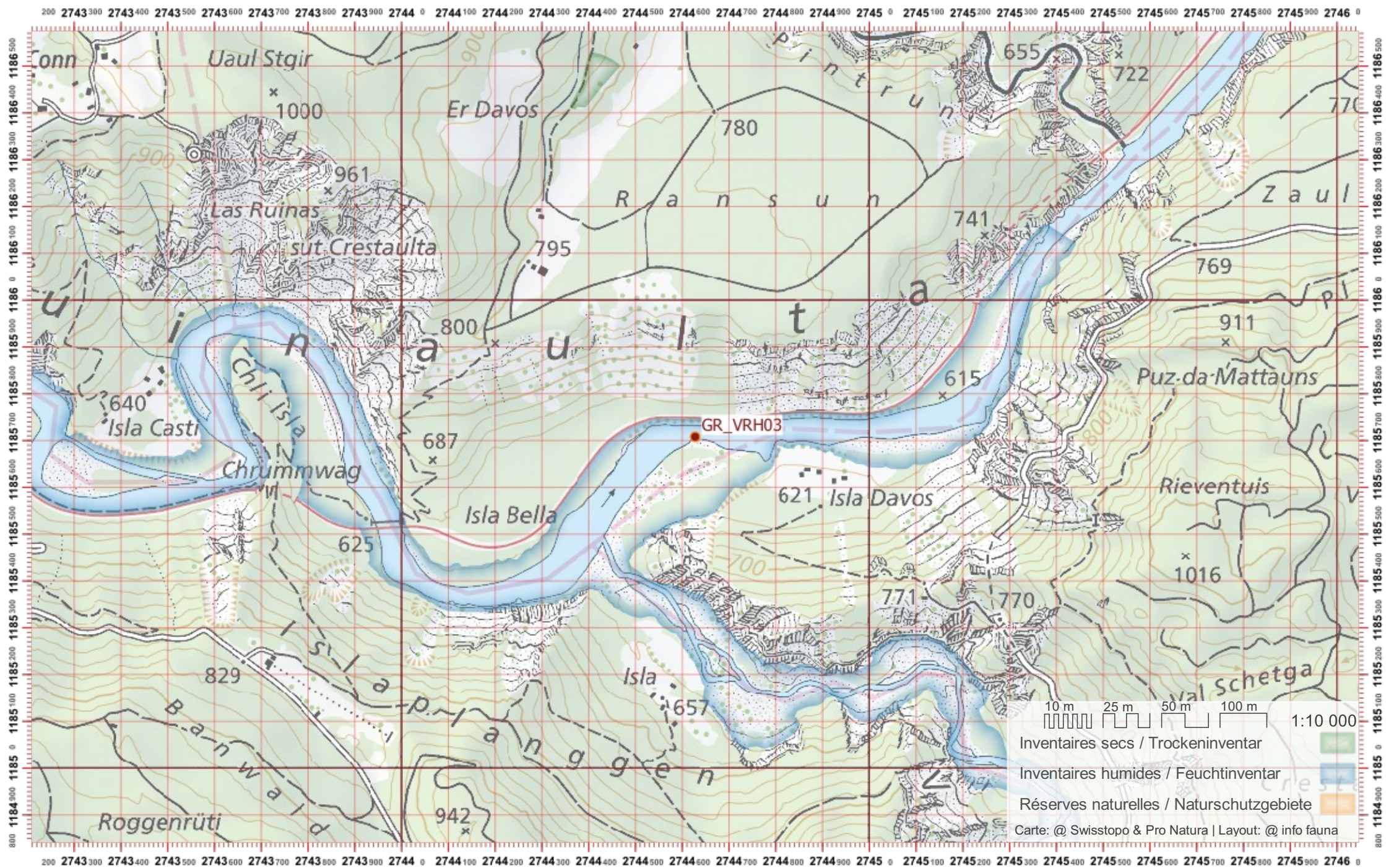
Revier 2 :

/

Revier 3 :

/

1:10 000



Biber-Bestandeserhebung / Suisse / Graubünden

Biberfachstelle / info fauna

Koordinaten: 2'742 / 1'185

Karten-Nr 1:25'000:1194 -- Flims / Flem

ID: VRH04

Gewässername: Vorderrhein

Date :

Name / Vorname :

email :

Revier 1 :

/

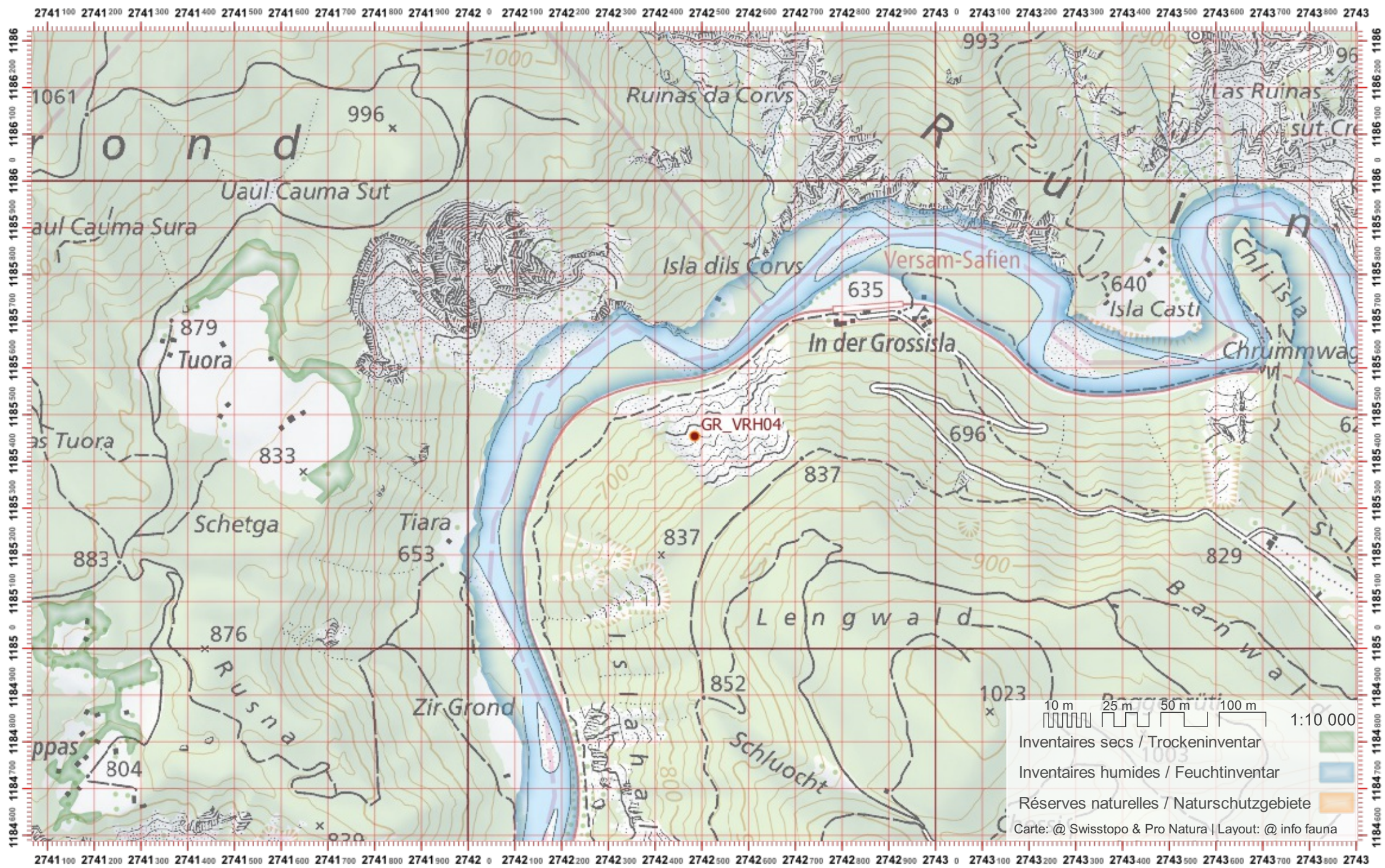
Revier 2 :

/

Revier 3 :

/

1:10 000



Biber-Bestandeserhebung / Suisse / Graubünden

Biberfachstelle / info fauna

Koordinaten: 2'741 / 1'184

Karten-Nr 1:25'000:1194 -- Flims / Flem

ID: VRH05

Gewässername: Vorderrhein

Date :

Name / Vorname :

email :

Revier 1 :

/

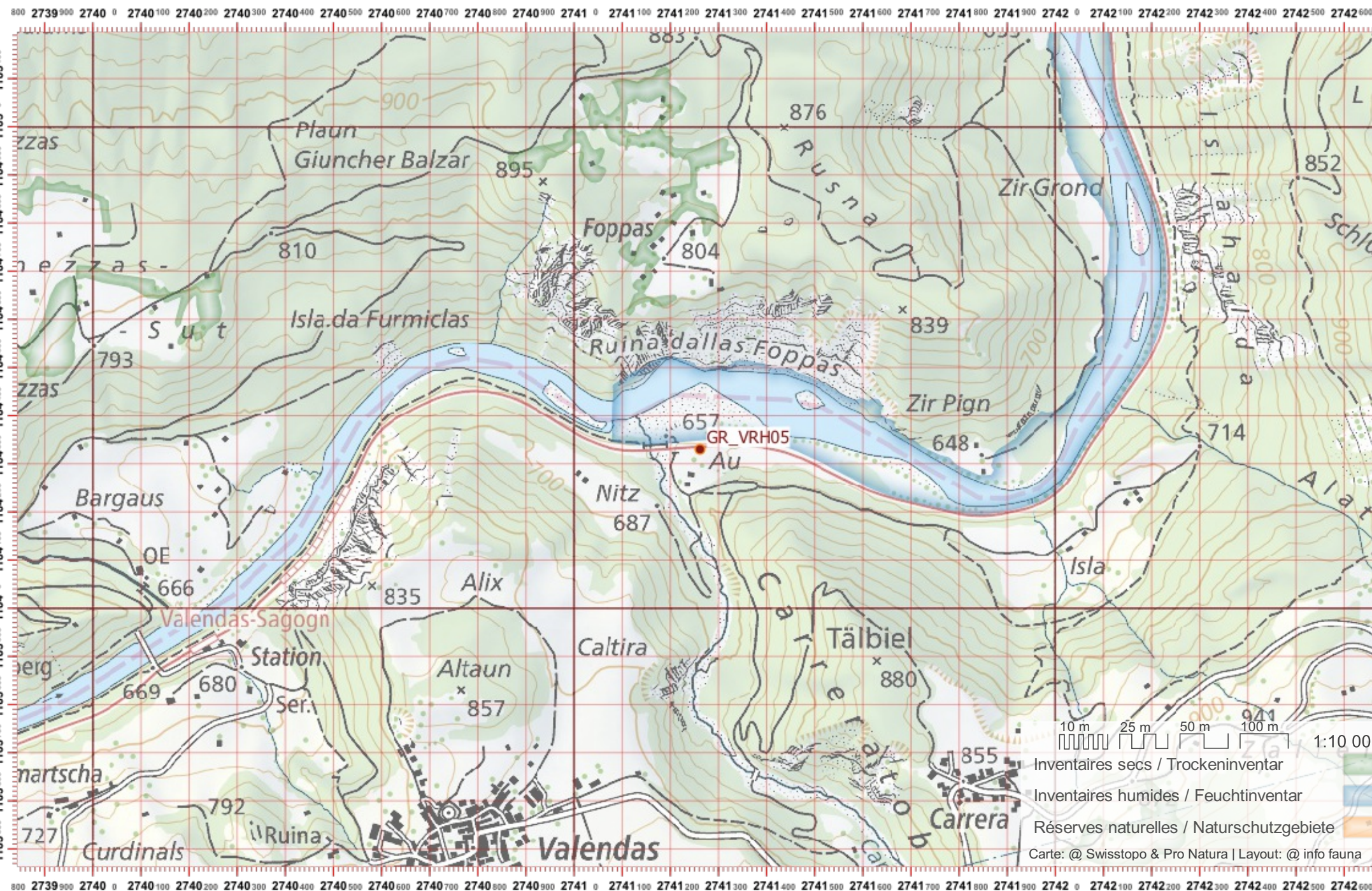
Revier 2 :

/

Revier 3 :

/

1:10 000



Biber-Bestandeserhebung / Suisse / Graubünden

Biberfachstelle / info fauna

Koordinaten: 2'738 / 1'183

Karten-Nr 1:25'000:1194 -- Flims / Flem

ID: VRH06

Gewässername: Vorderrhein

Date :

Name / Vorname :

email :

Revier 1 :

/

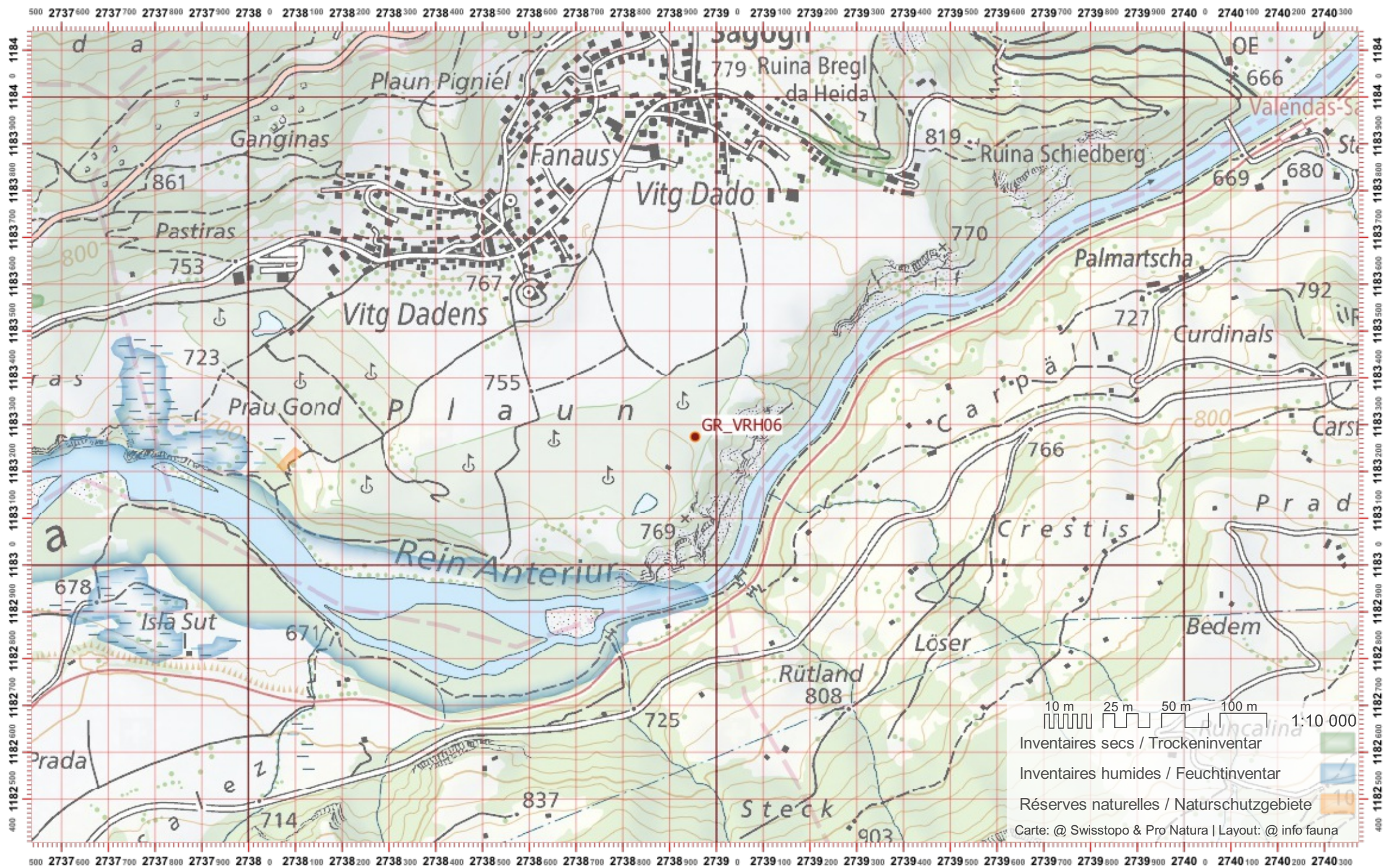
Revier 2 :

/

Revier 3 :

/

1:10 000



Biber-Bestandeserhebung / Suisse / Graubünden

Biberfachstelle / info fauna

Koordinaten: 2'736 / 1'182

Karten-Nr 1:25'000:1194 -- Flims / Flem

ID: VRH07

Gewässername: Vorderrhein

Date :

Name / Vorname :

email :

Revier 1 :

/

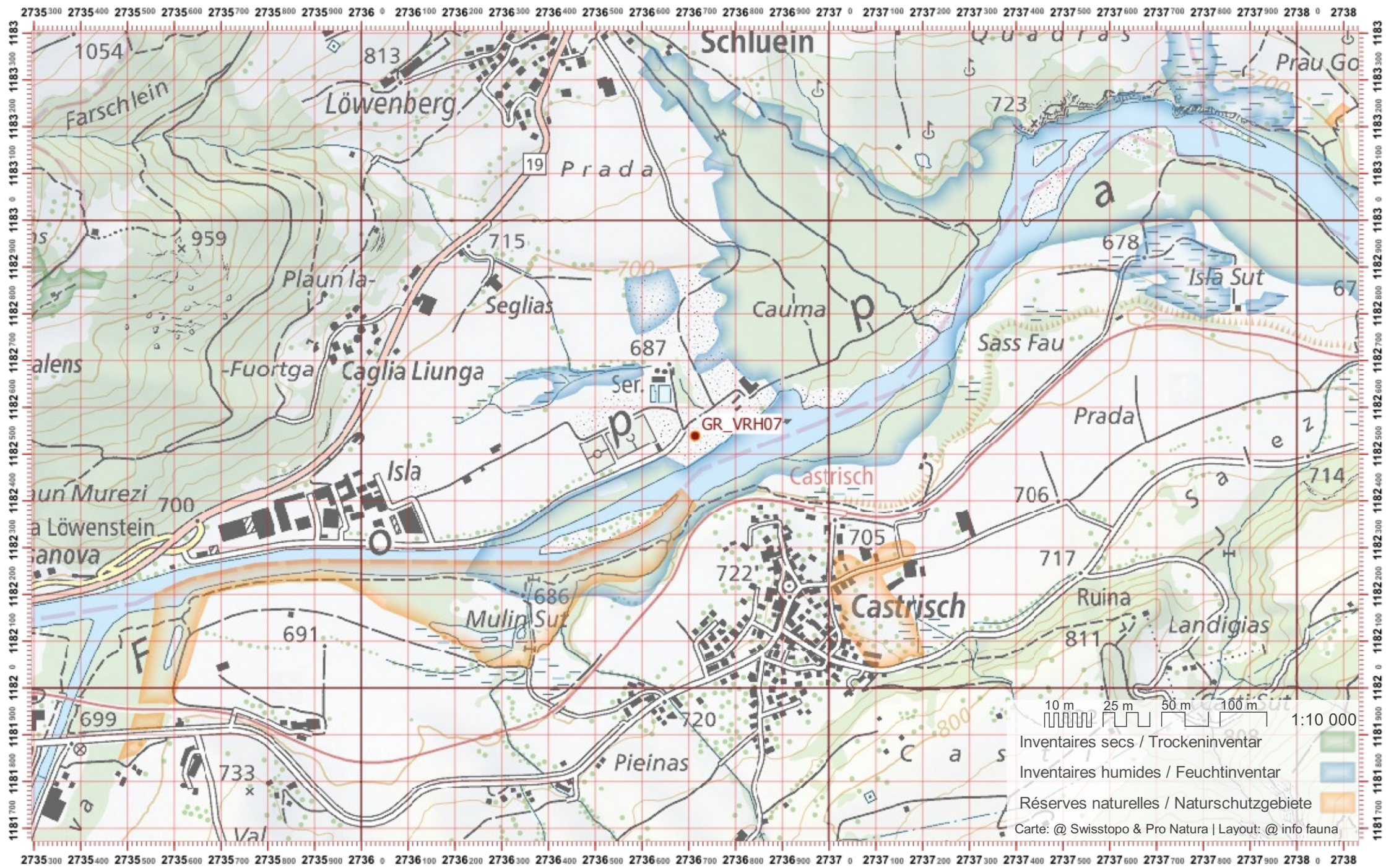
Revier 2 :

/

Revier 3 :

/

1:10 000



Biber-Bestandeserhebung / Suisse / Graubünden

Biberfachstelle / info fauna

Koordinaten: 2'734 / 1'181

Karten-Nr 1:25'000:1214 -- Ilanz / Glion

ID: VRH08

Gewässername: Vorderrhein

Date :

Name / Vorname :

email :

Revier 1 :

/

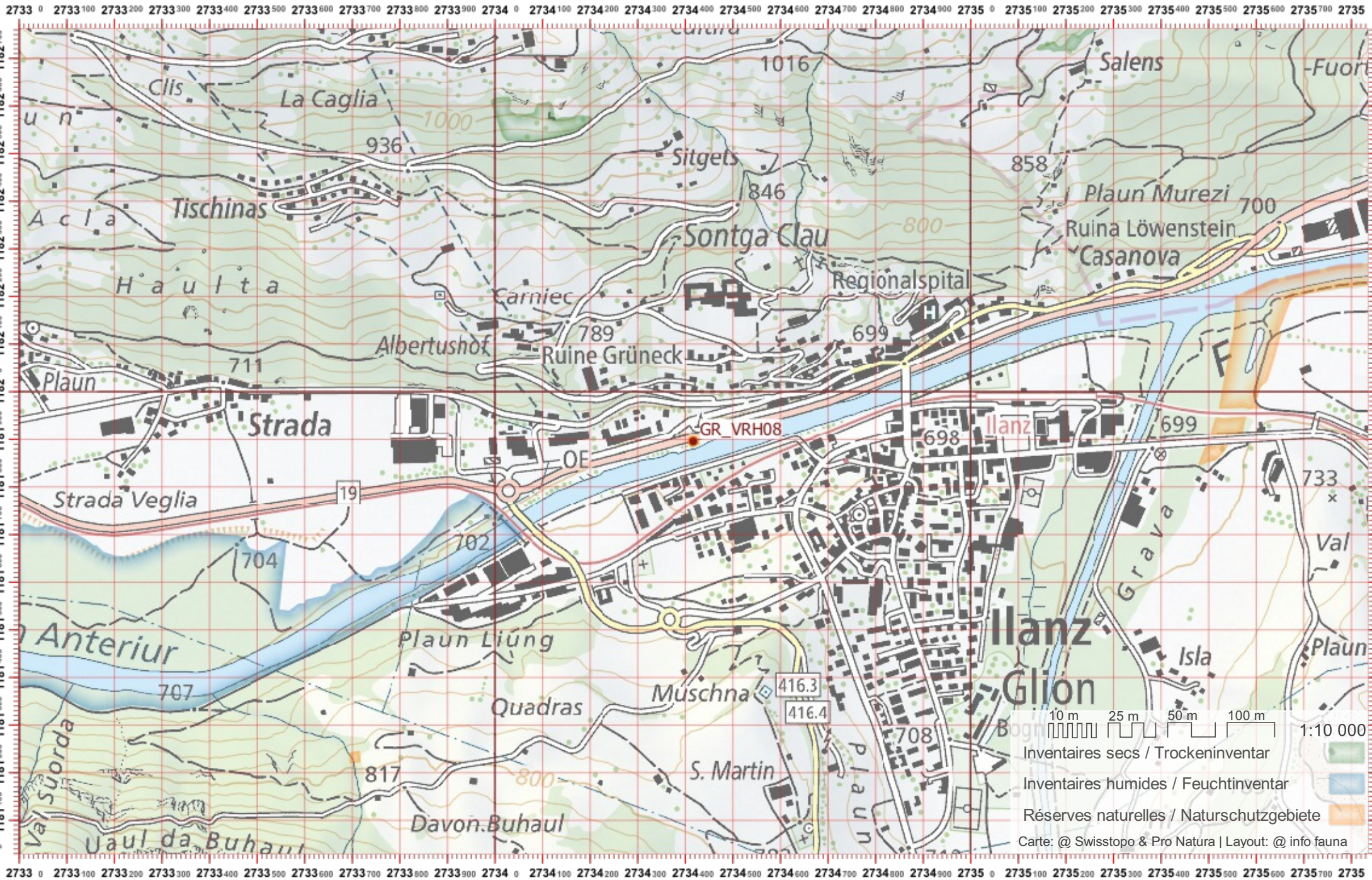
Revier 2 :

/

Revier 3 :

/

1:10 000



Biber-Bestandeserhebung / Suisse / Graubünden

Biberfachstelle / info fauna

Koordinaten: 2'732 / 1'181

Karten-Nr 1:25'000:1214 -- Ilanz / Glion

ID: VRH09

Gewässername: Vorderrhein

Date :

Name / Vorname :

email :

Revier 1 :

/

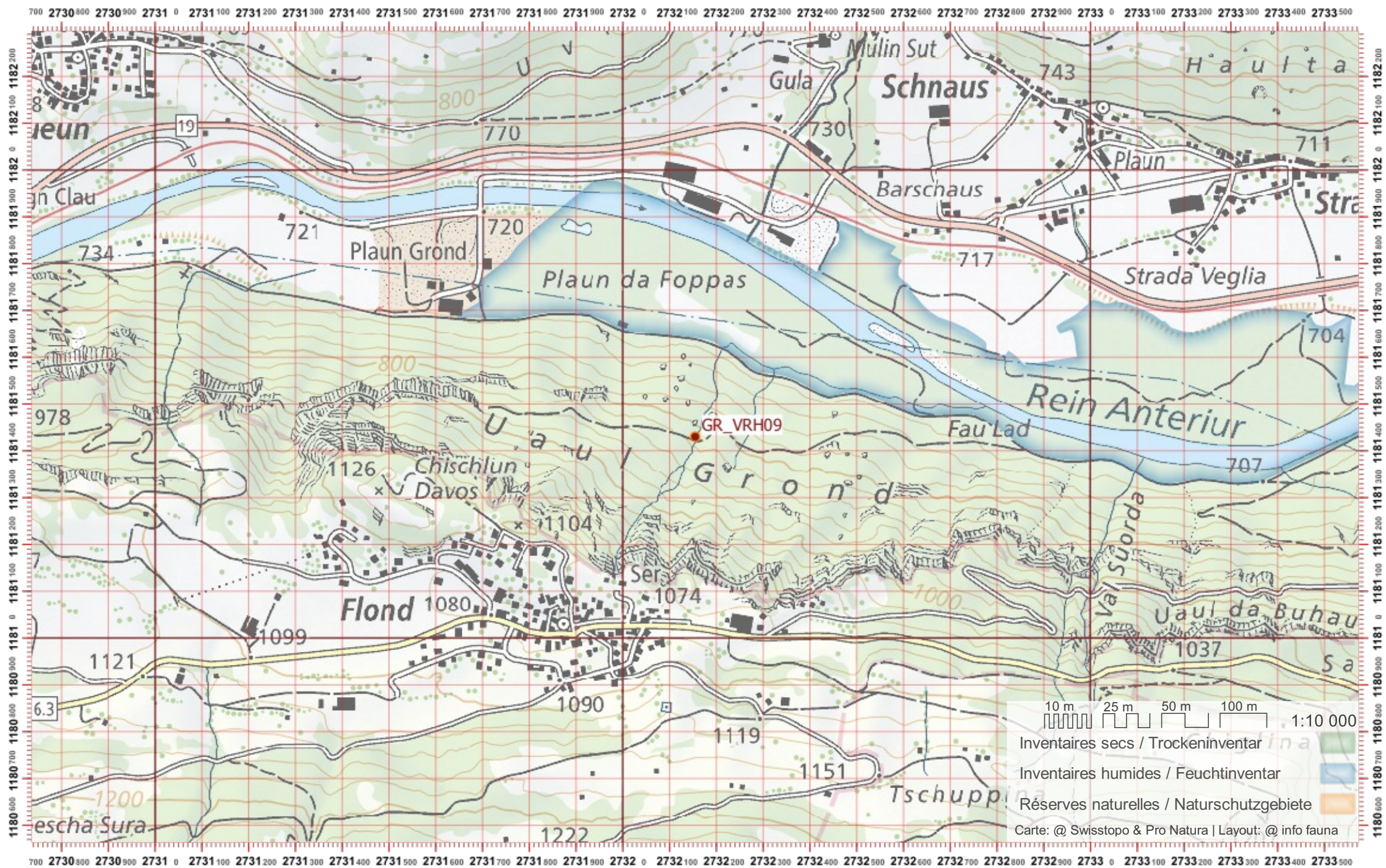
Revier 2 :

/

Revier 3 :

/

1:10 000



Biber-Bestandeserhebung / Suisse / Graubünden

Biberfachstelle / info fauna

Koordinaten: 2'729 / 1'181

Karten-Nr 1:25'000:1214 -- Ilanz / Glion

ID: VRH10

Gewässername: Vorderrhein

Name / Vorname :

email :

Date :

Revier 1 :

/

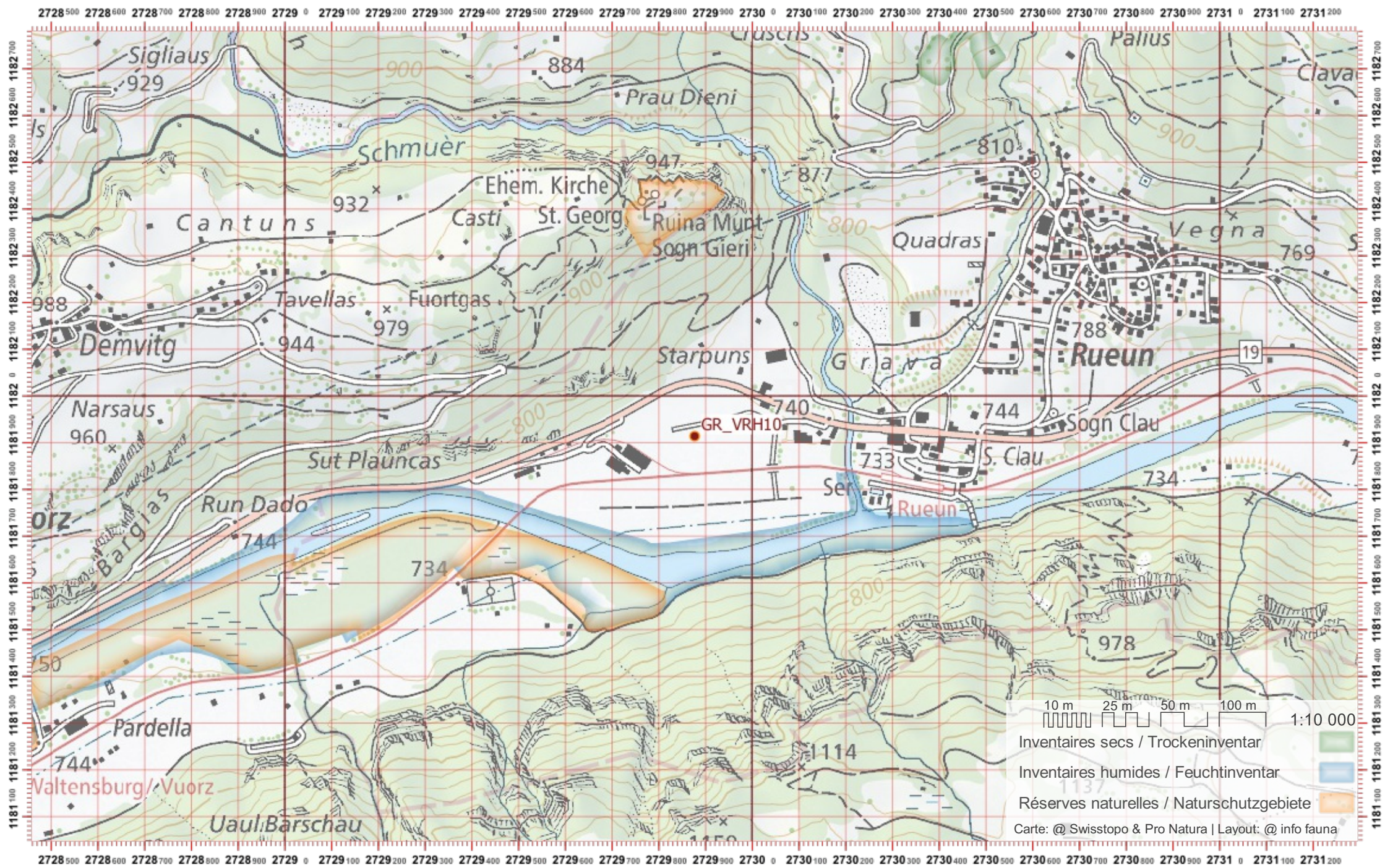
Revier 2 :

/

Revier 3 :

/

1:10 000



Biber-Bestandeserhebung / Suisse / Graubünden

Biberfachstelle / info fauna

Koordinaten: 2'727 / 1'180

Karten-Nr 1:25'000:1214 -- Ilanz / Glion

ID: VRH11

Gewässername: Vorderrhein

Date :

Name / Vorname :

email :

Revier 1 :

/

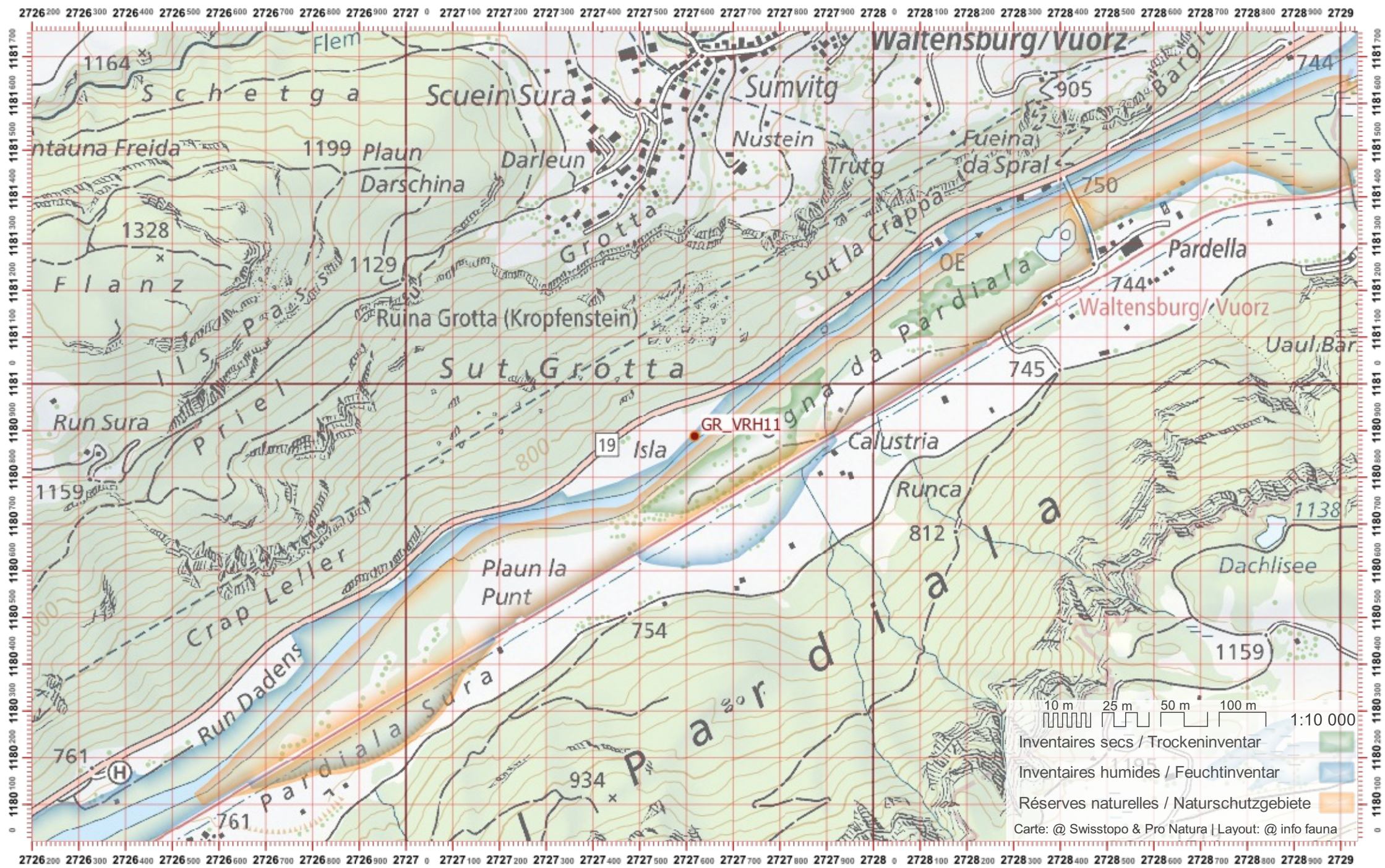
Revier 2 :

/

Revier 3 :

/

1:10 000



Biber-Bestandeserhebung / Suisse / Graubünden

Biberfachstelle / info fauna

Koordinaten: 2'725 / 1'179

Karten-Nr 1:25'000:1214 -- Ilanz / Glion

ID: VRH12

Gewässername: Vorderrhein

Date :

Name / Vorname :

email :

Revier 1 :

/

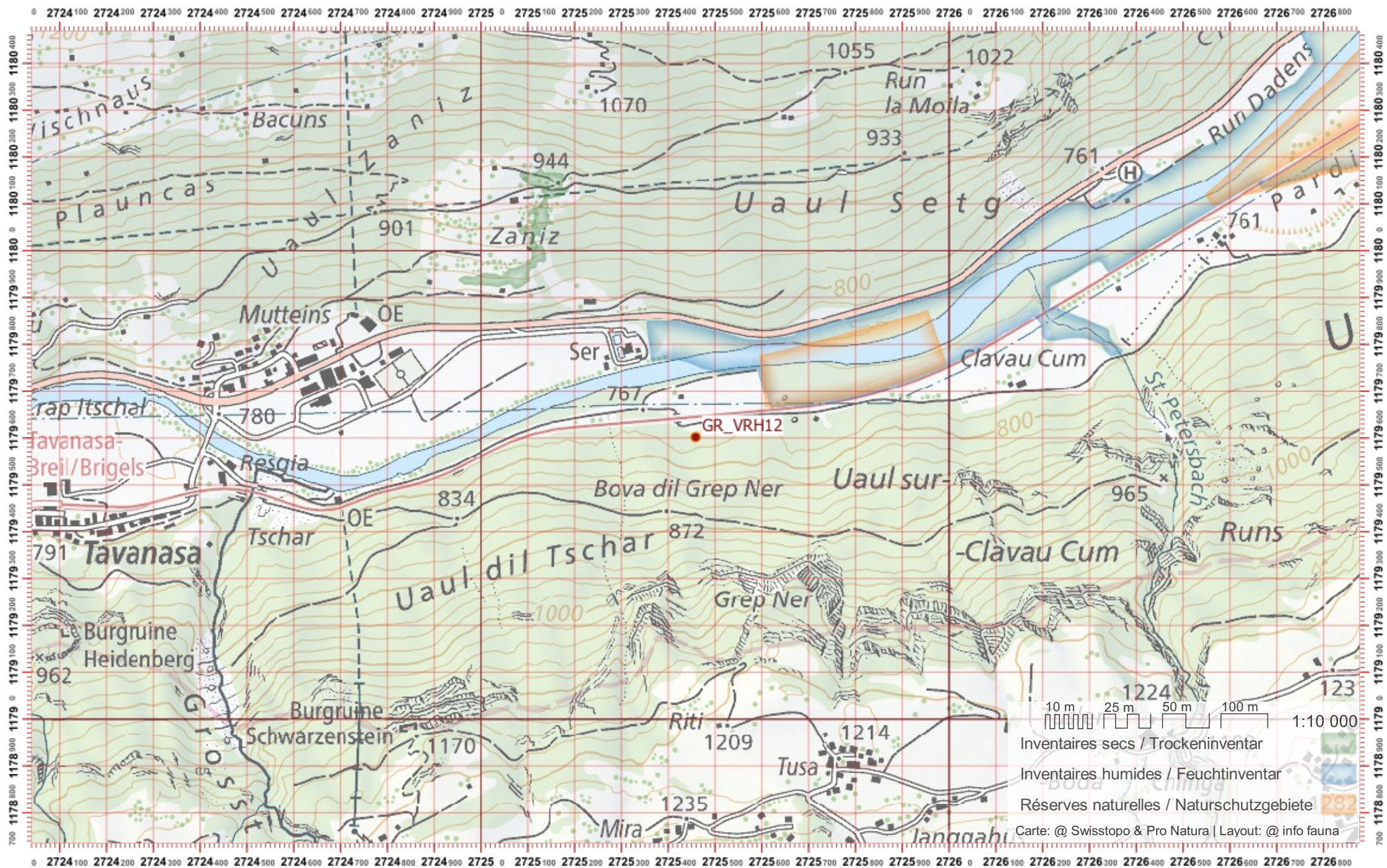
Revier 2 :

/

Revier 3 :

/

1:10 000



Biber-Bestandeserhebung / Suisse / Graubünden

Biberfachstelle / info fauna

Koordinaten: 2'723 / 1'179

Karten-Nr 1:25'000:1213 -- Trun

ID: VRH13

Gewässername: Vorderrhein

Date :

Name / Vorname :

email :

Revier 1 :

/

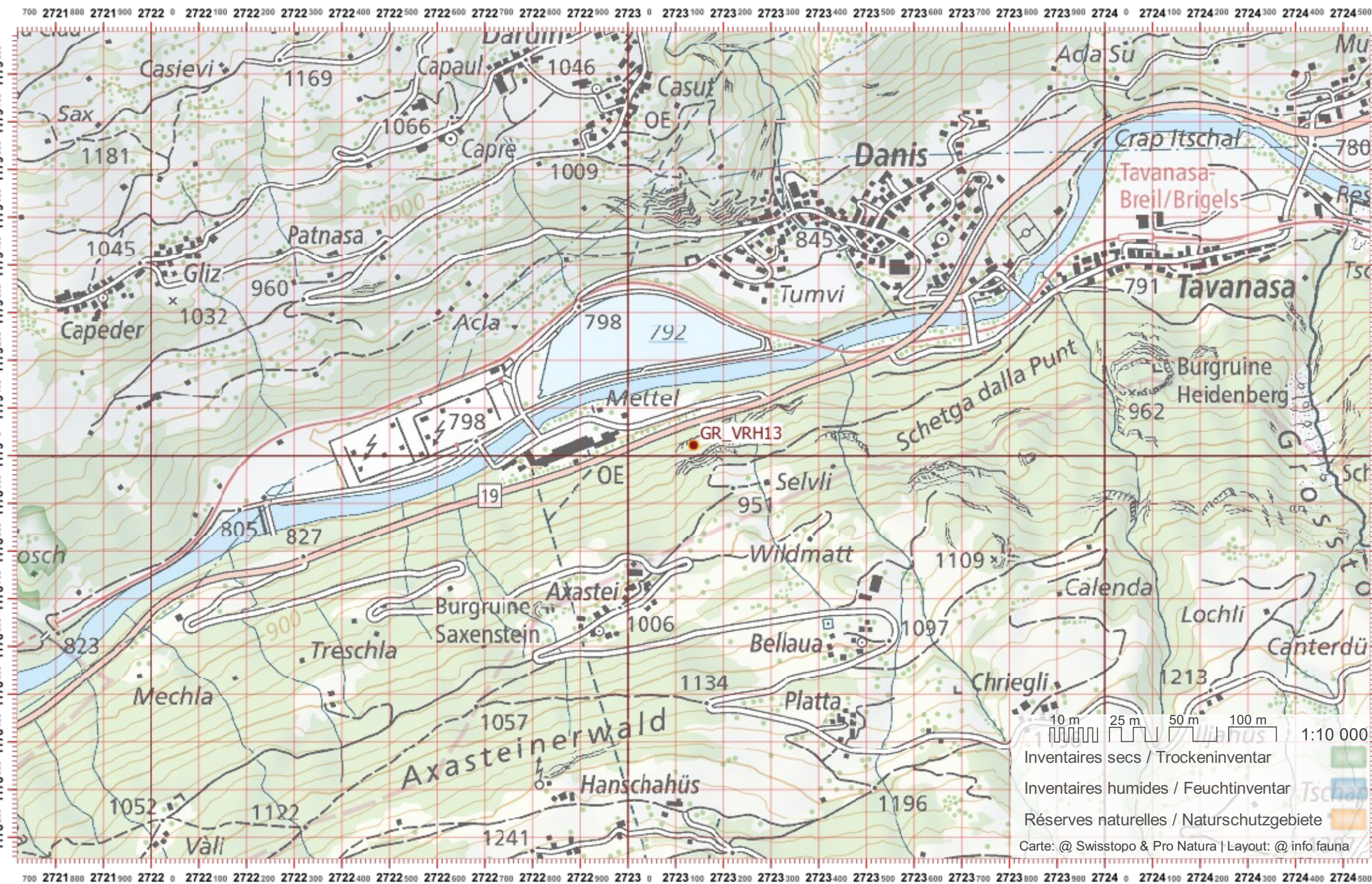
Revier 2 :

/

Revier 3 :

/

1:10 000



Biber-Bestandeserhebung / Suisse / Graubünden

Biberfachstelle / info fauna

Koordinaten: 2'720 / 1'178

Karten-Nr 1:25'000:1213 -- Trun

ID: VRH14

Gewässername: Vorderrhein

Date :

Name / Vorname :

email :

Revier 1 :

/

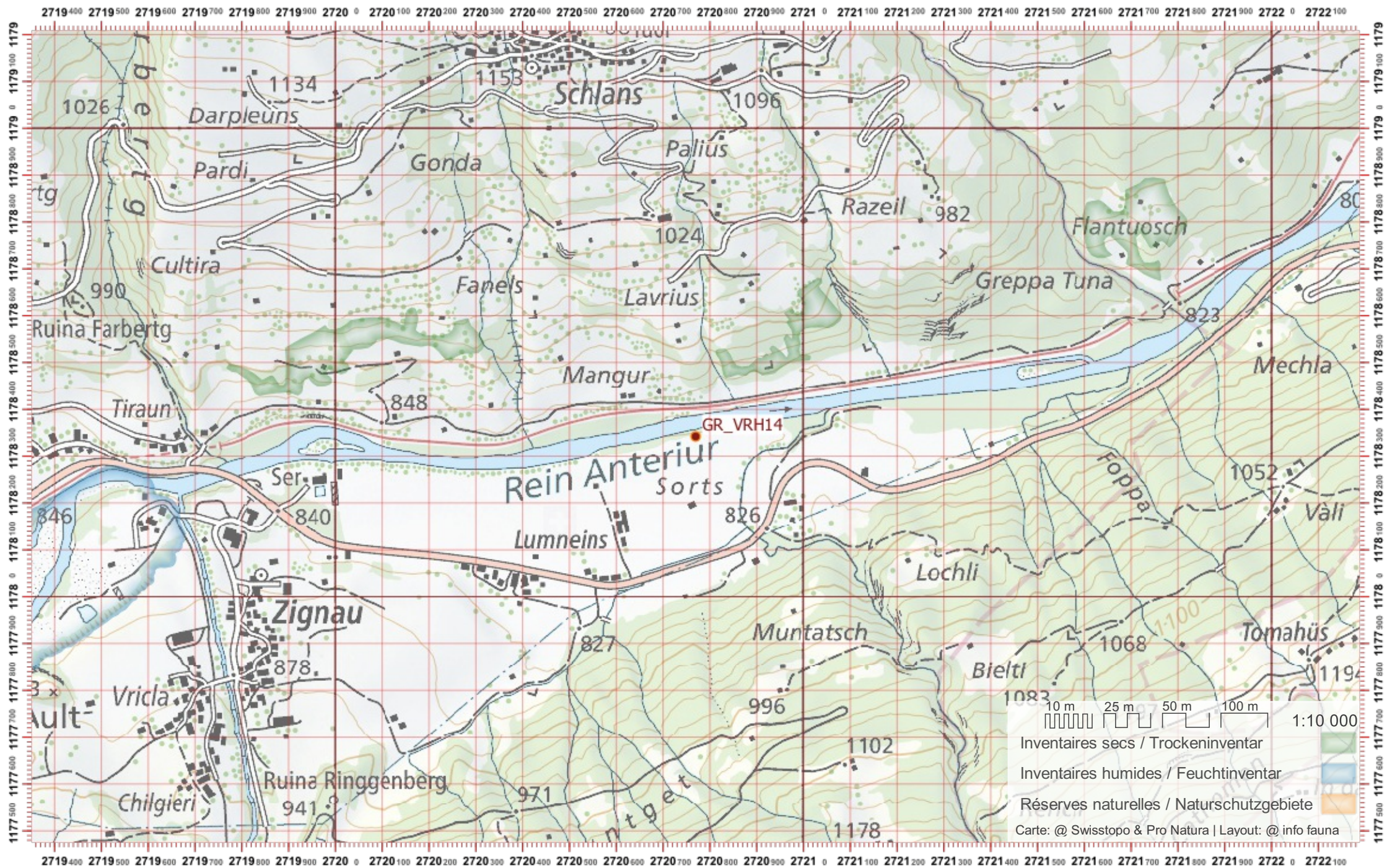
Revier 2 :

/

Revier 3 :

/

1:10 000



Biber-Bestandeserhebung / Suisse / Graubünden

Biberfachstelle / info fauna

Koordinaten: 2'718 / 1'177

Karten-Nr 1:25'000:1213 -- Trun

ID: VRH15

Gewässername: Vorderrhein

Date :

Name / Vorname :

email :

Revier 1 :

/

Revier 2 :

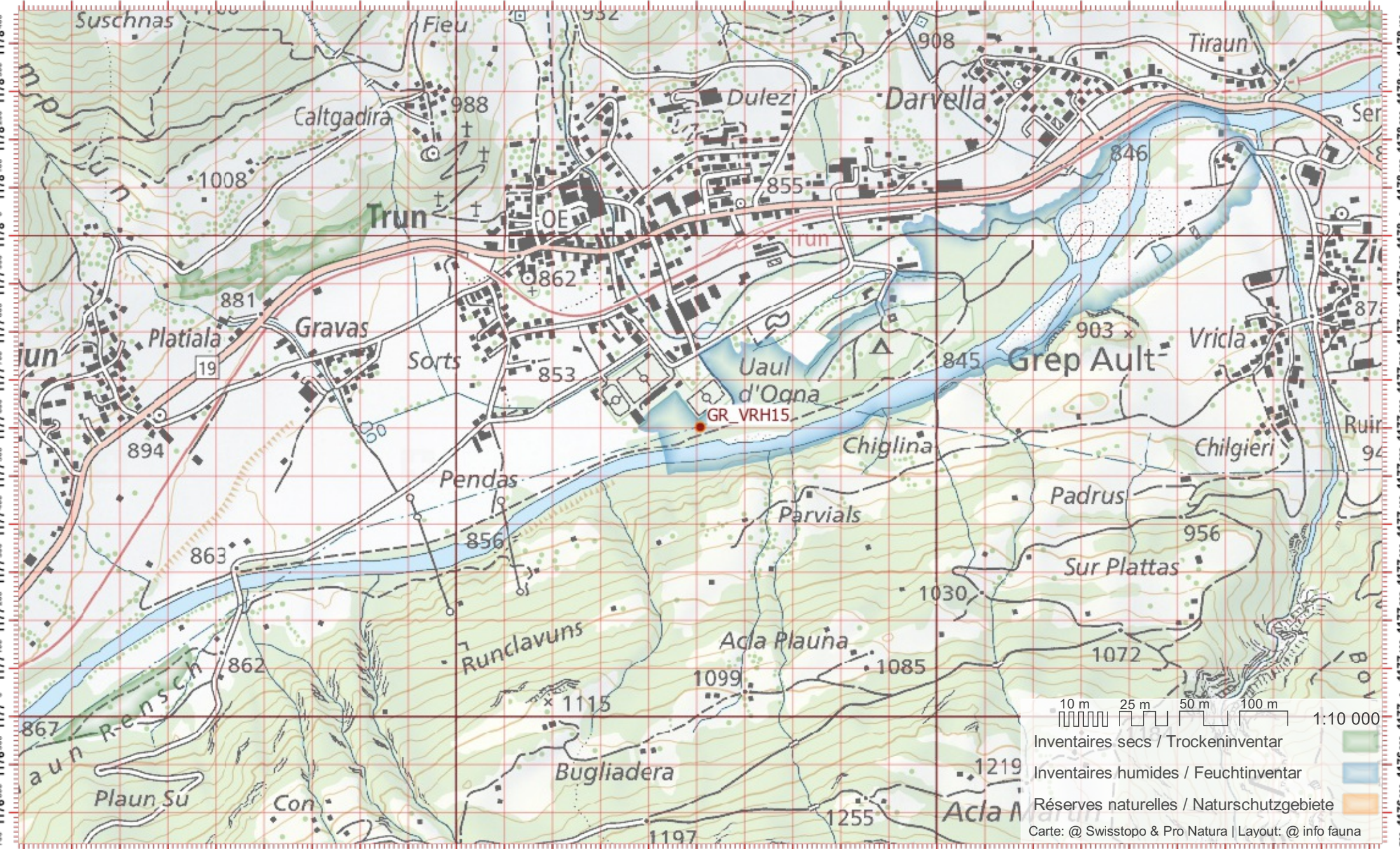
/

Revier 3 :

/

1:10 000

2717100 2717200 2717300 2717400 2717500 2717600 2717700 2717800 2717900 2718 0 2718100 2718200 2718300 2718400 2718500 2718600 2718700 2718800 2718900 2719 0 2719100 2719200 2719300 2719400 2719500 2719600 2719700 2719800 2719



10 m 25 m 50 m 100 m 1:10 000

Inventaires secs / Trockeninventar

Inventaires humides / Feuchtinventar

Réserves naturelles / Naturschutzgebiete

Carte: @ Swisstopo & Pro Natura | Layout: @ info fauna

Biber-Bestandeserhebung / Suisse / Graubünden

Biberfachstelle / info fauna

Koordinaten: 2'716 / 1'176

Karten-Nr 1:25'000:1213 -- Trun

ID: VRH16

Gewässername: Vorderrhein

Date :

Name / Vorname :

email :

Revier 1 :

/

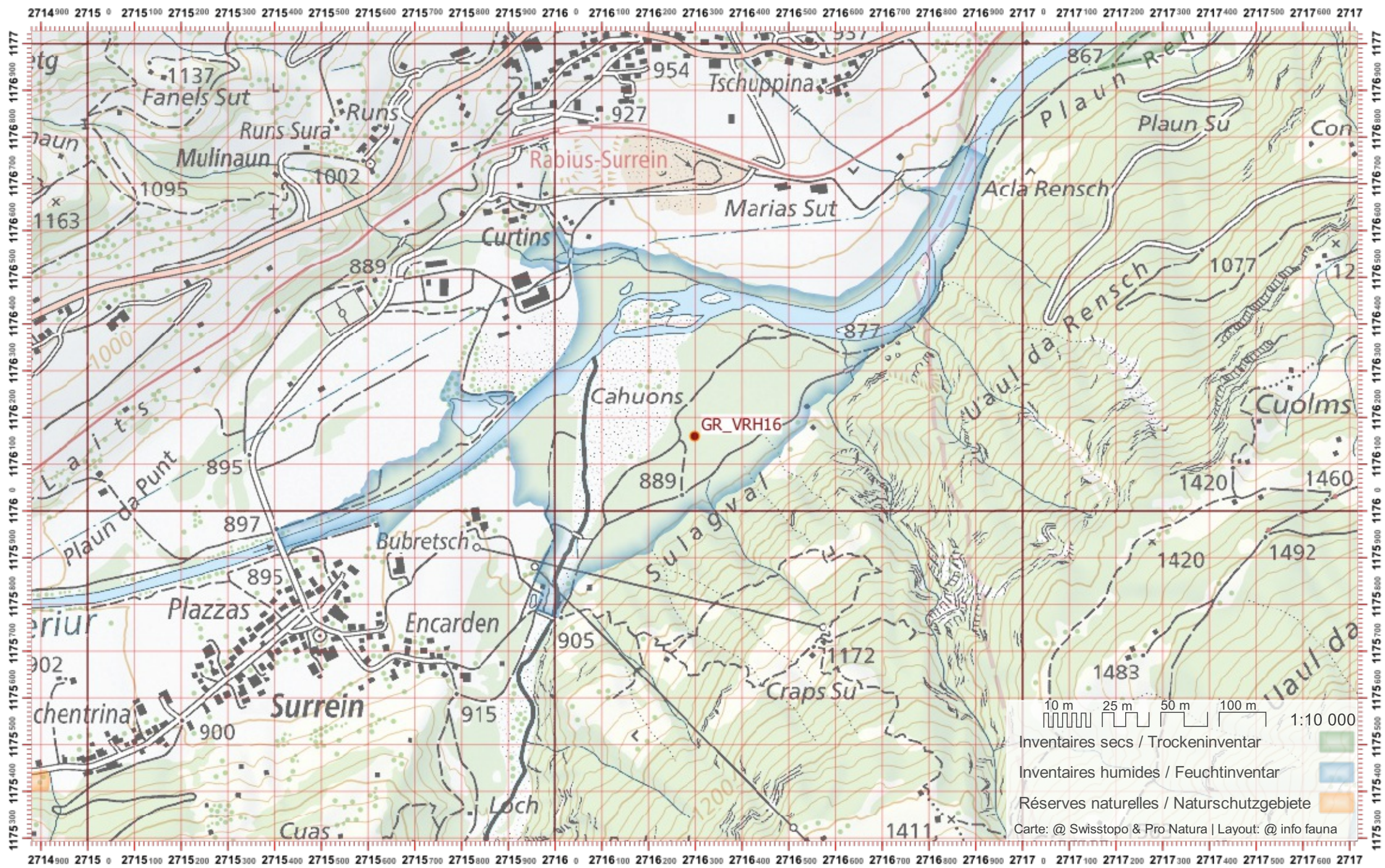
Revier 2 :

/

Revier 3 :

/

1:10 000



Biber-Bestandeserhebung / Suisse / Graubünden

Biberfachstelle / info fauna

Koordinaten: 2'714 / 1'175

Karten-Nr 1:25'000:1213 -- Trun

ID: VRH17

Gewässername: Vorderrhein

Date :

Name / Vorname :

email :

Revier 1 :

/

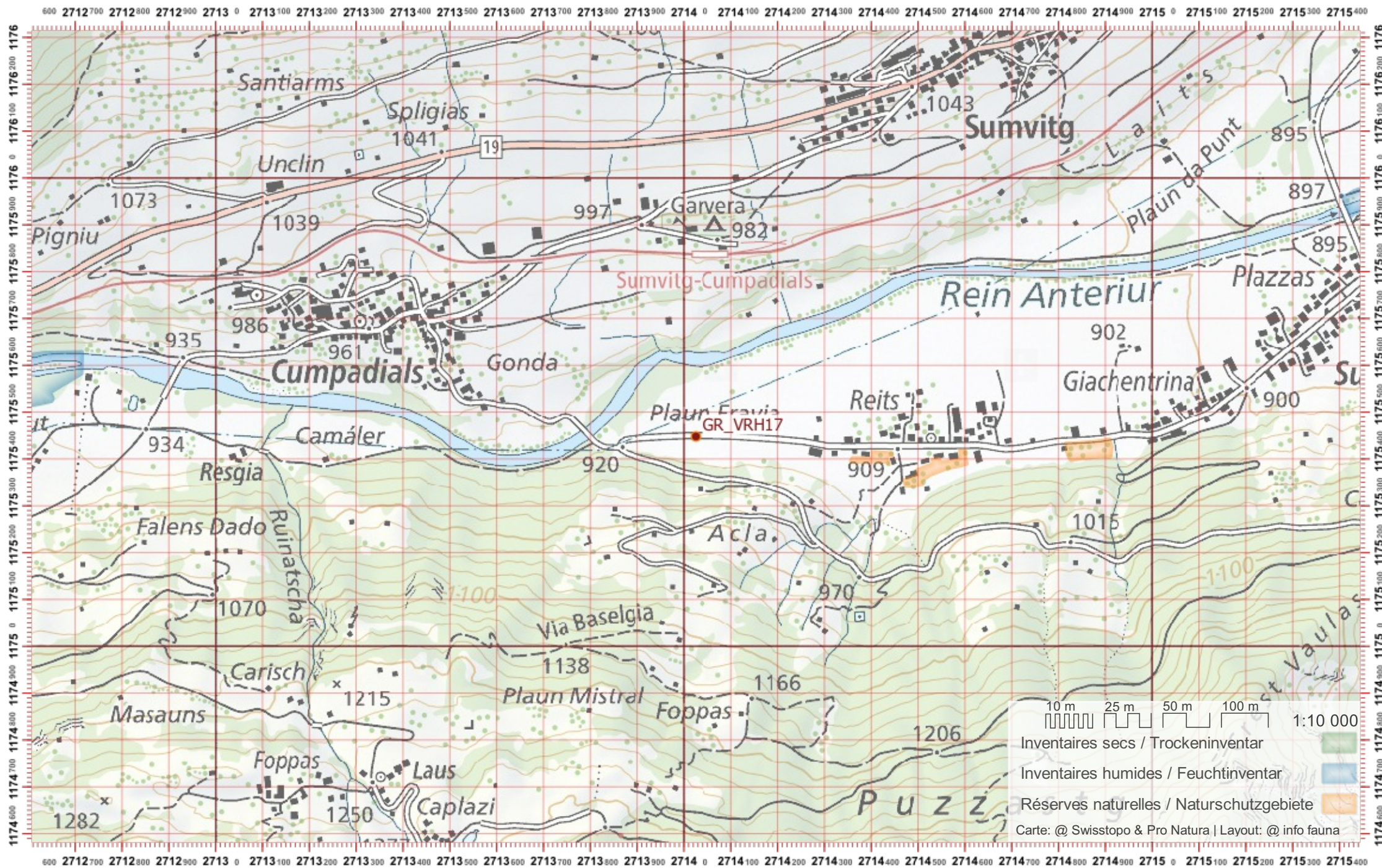
Revier 2 :

/

Revier 3 :

/

1:10 000



Biber-Bestandeserhebung / Suisse / Graubünden

Biberfachstelle / info fauna

Koordinaten: 2'711 / 1'174

Karten-Nr 1:25'000:1213 -- Trun

ID: VRH18

Gewässername: Vorderrhein

Date :

Name / Vorname :

email :

Revier 1 :

/

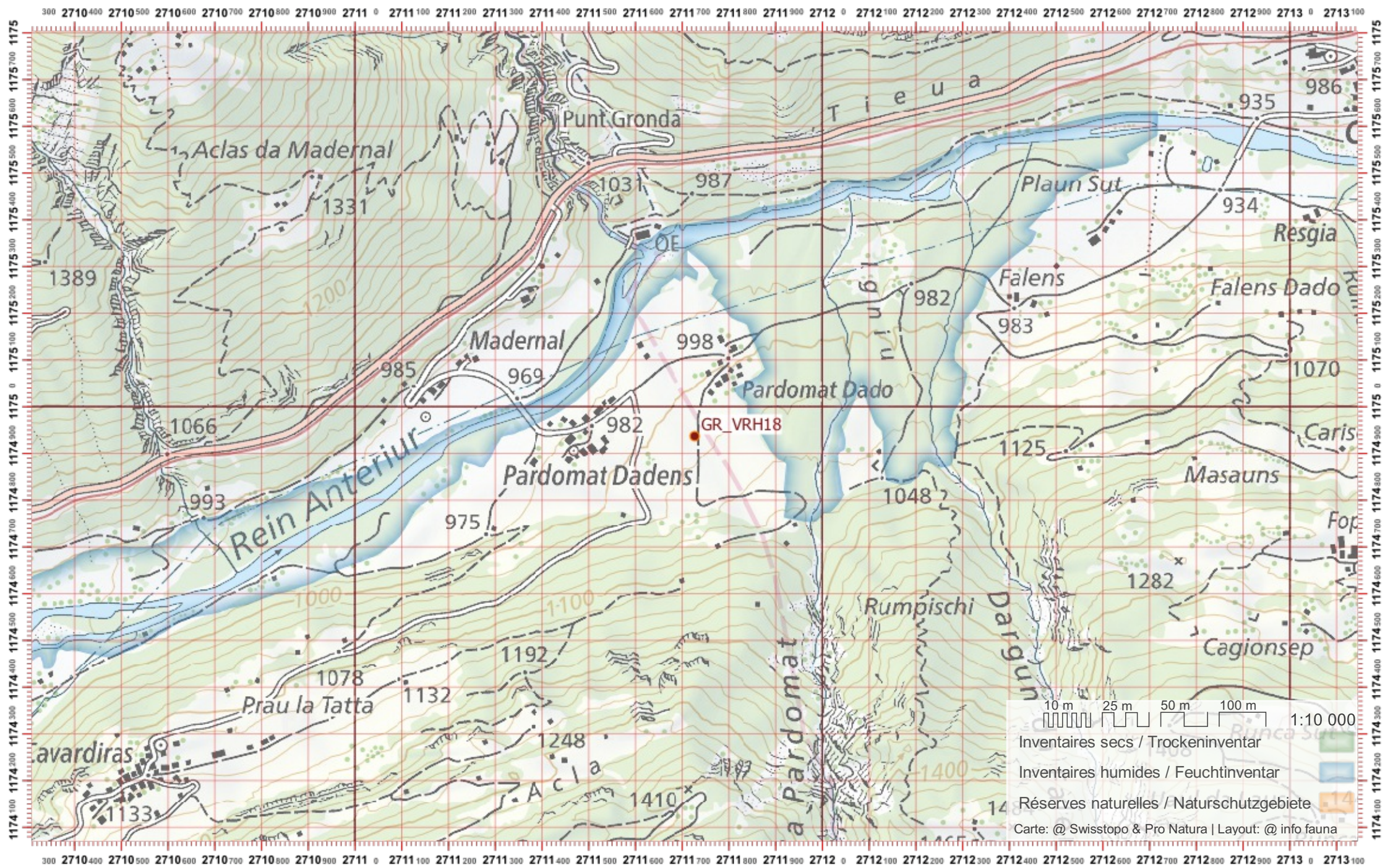
Revier 2 :

/

Revier 3 :

/

1:10 000



Biber-Bestandeserhebung / Suisse / Graubünden

Biberfachstelle / info fauna

Koordinaten: 2'709 / 1'173

Karten-Nr 1:25'000:1213 -- Trun

ID: VRH19

Gewässername: Vorderrhein

Date :

Name / Vorname :

email :

Revier 1 :

/

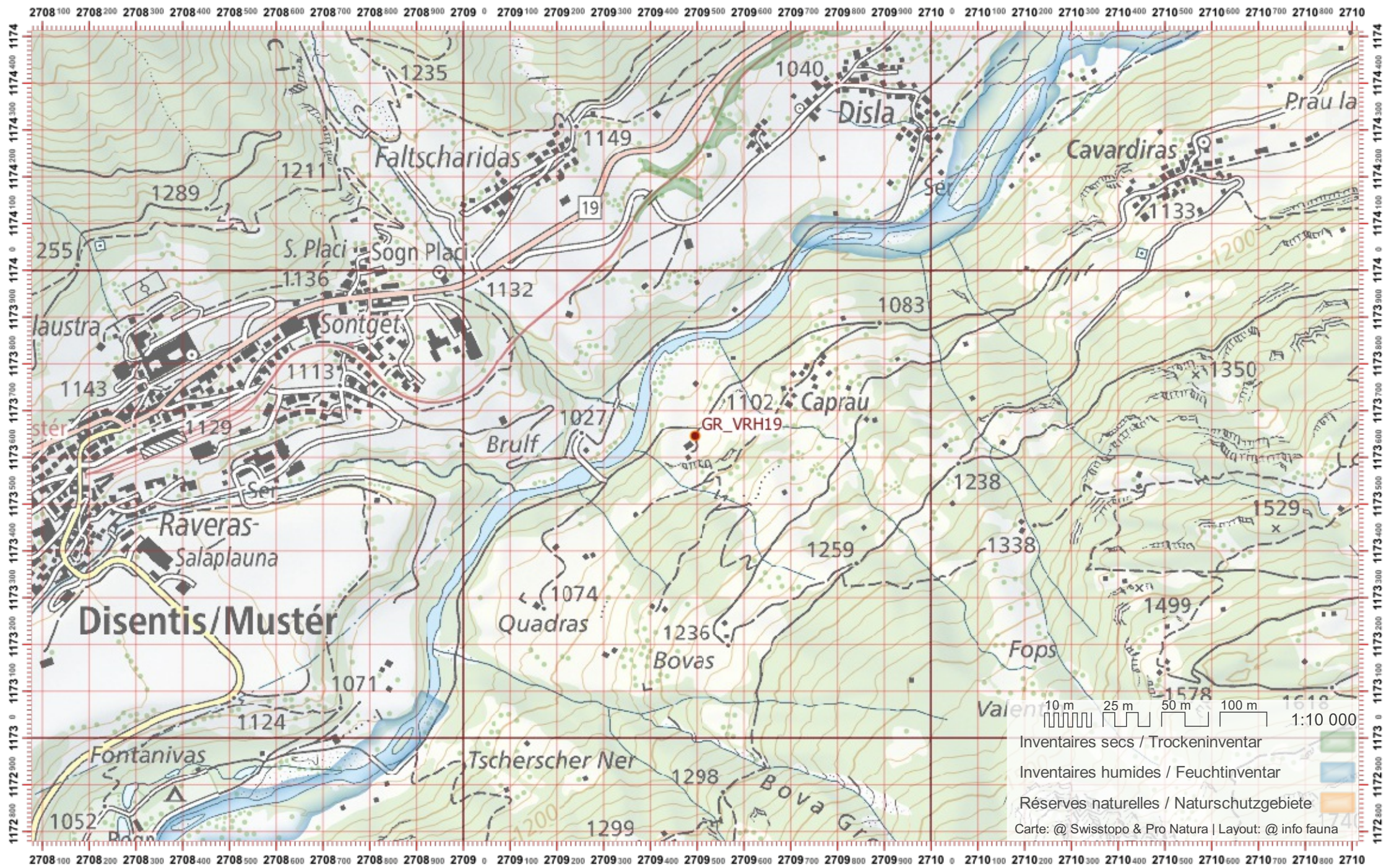
Revier 2 :

/

Revier 3 :

/

1:10 000



Biber-Bestandeserhebung / Suisse / Graubünden

Biberfachstelle / info fauna

Koordinaten: 2'707 / 1'172

Karten-Nr 1:25'000:1213 -- Trun

ID: VRH20

Gewässername: Vorderrhein

Date :

Name / Vorname :

email :

Revier 1 :

/

Revier 2 :

/

Revier 3 :

/

1:10 000

