

Biber-Bestandeserhebung / Suisse / Basel Landschaft

Biberfachstelle / info fauna

Koordinaten: 2°6'14" / 1°26'3"

Karten-Nr 1:25'000:1067 -- Arlesheim

ID: AH01

Gewässername: Bach beim Asphof

Date :

Name / Vorname :

email :

Revier 1 :

/

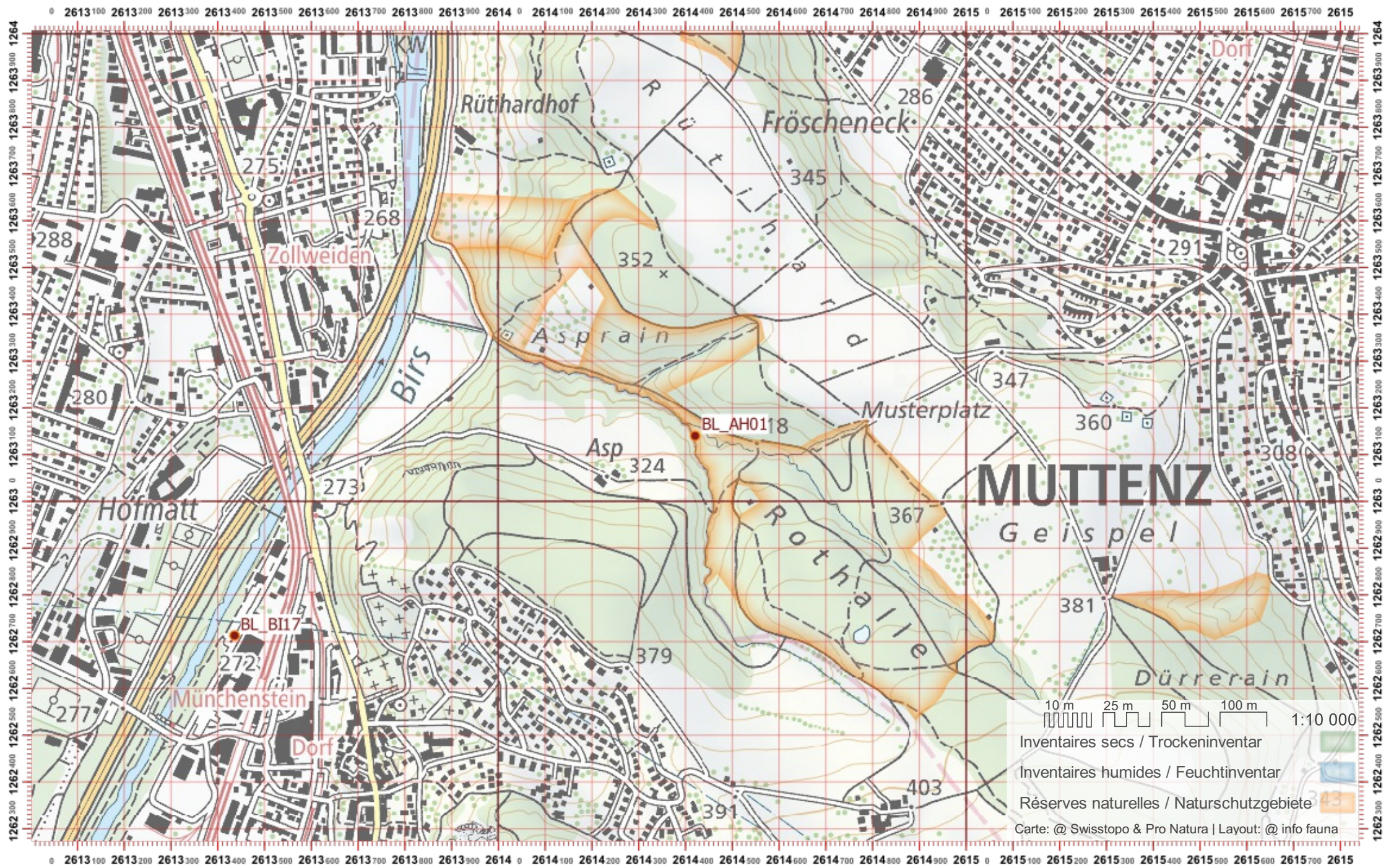
Revier 2 :

/

Revier 3 :

/

1:10 000



Biber-Bestandeserhebung / Suisse / Basel Landschaft

Biberfachstelle / info fauna

Koordinaten: 2°6'21" / 1°26'2

Karten-Nr 1:25'000:1068 -- Sissach

ID: BBF01

Gewässername: Bach bei Frenkendorf

Name / Vorname :

email :

Date :

Revier 1 :

/

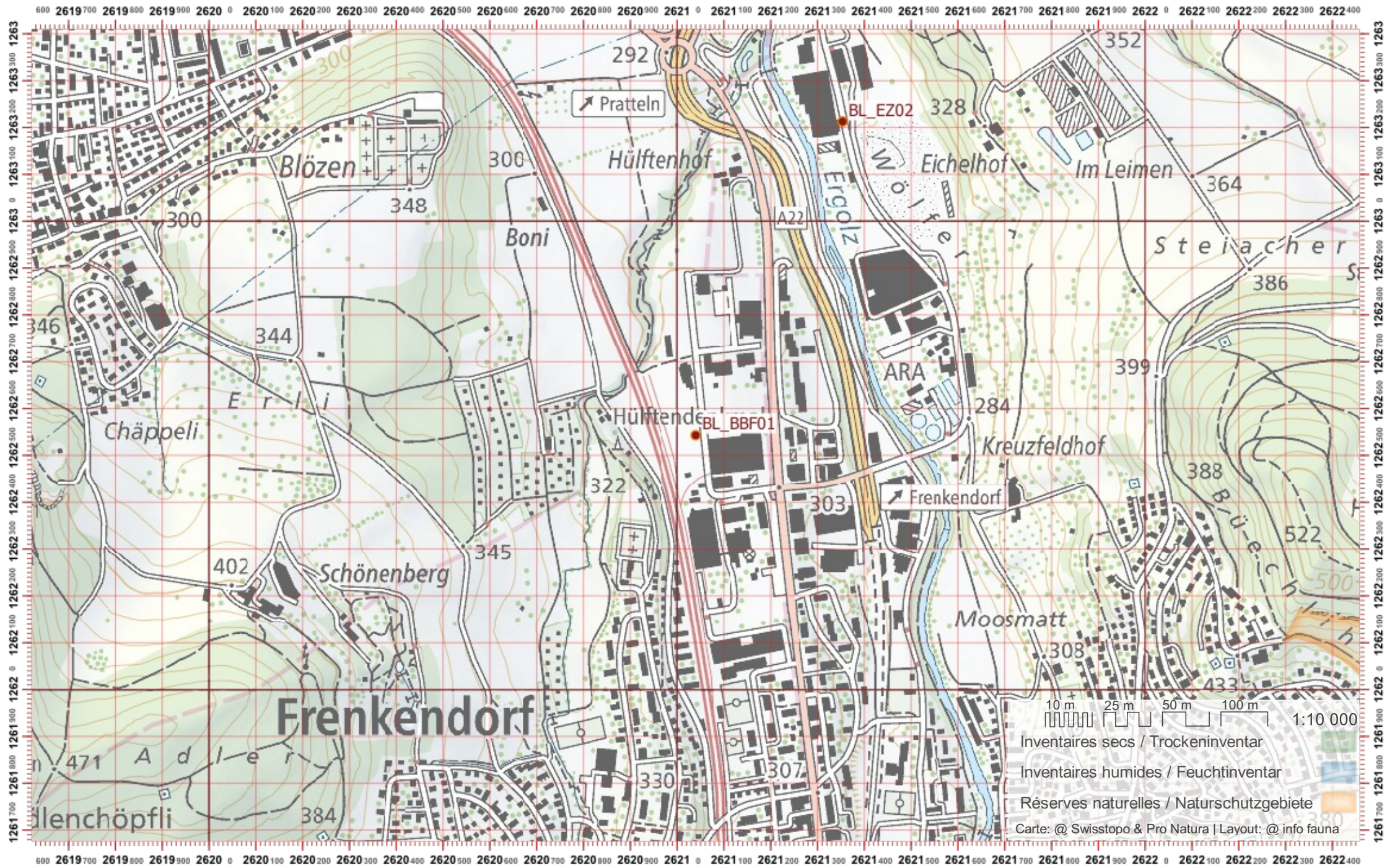
Revier 2 :

/

Revier 3 :

/

1:10 000



Biber-Bestandeserhebung / Suisse / Basel Landschaft

Biberfachstelle / info fauna

Koordinaten: 2°6'16" / 1°26'22"

Karten-Nr 1:25'000:1067 -- Arlesheim

ID: **BBM01**

Gewässername: **Bach bei Muttenz**

Name / Vorname :

email :

Date :

Revier 1 :

/

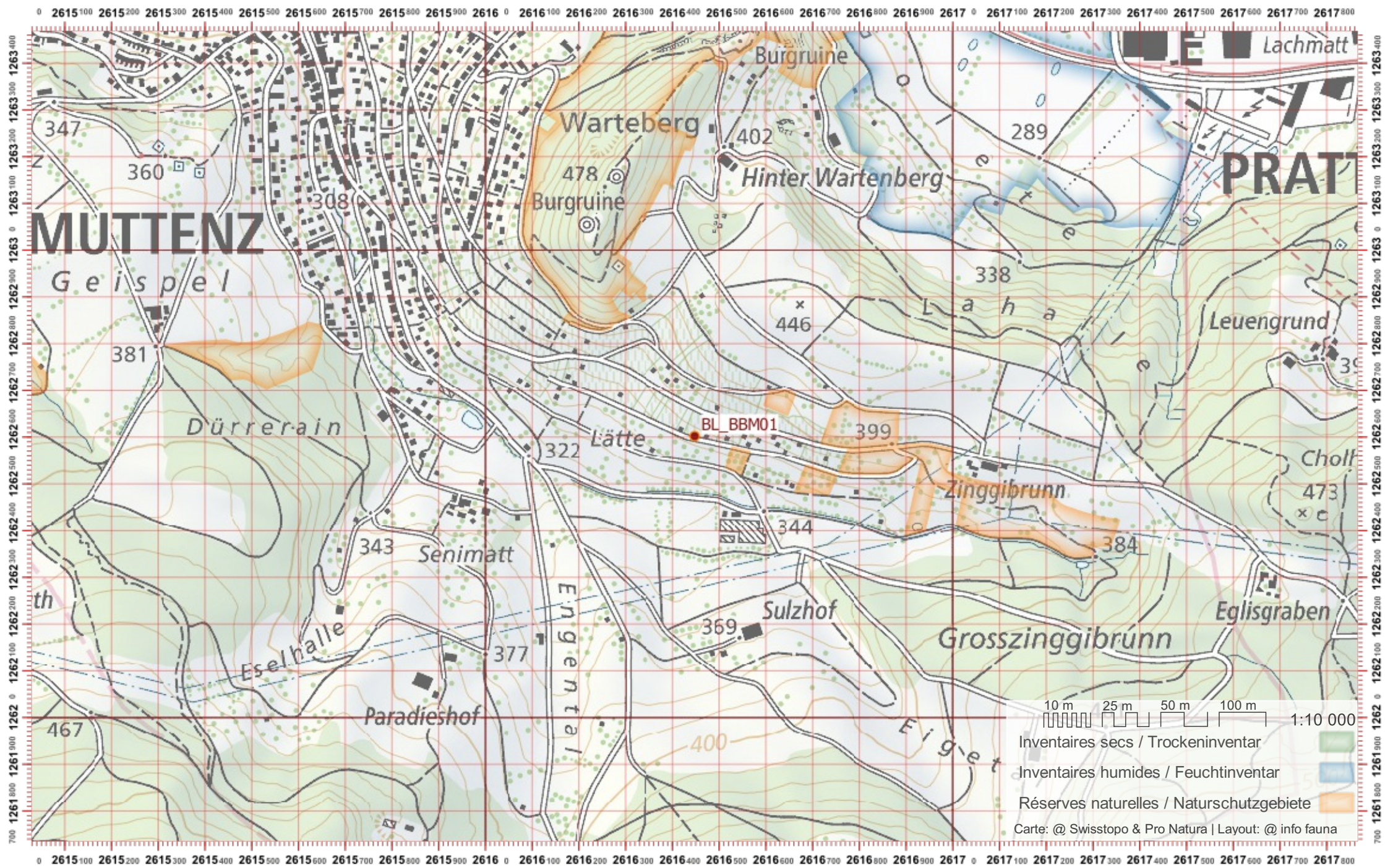
Revier 2 :

/

Revier 3 :

/

1:10 000



Biber-Bestandeserhebung / Suisse / Basel Landschaft

Biberfachstelle / info fauna

Koordinaten: 2°6'05" / 1°26'1"

Karten-Nr 1:25'000:1067 -- Arlesheim

ID: BG01

Gewässername: Birsig

Date :

Name / Vorname :

email :

Revier 1 :

/

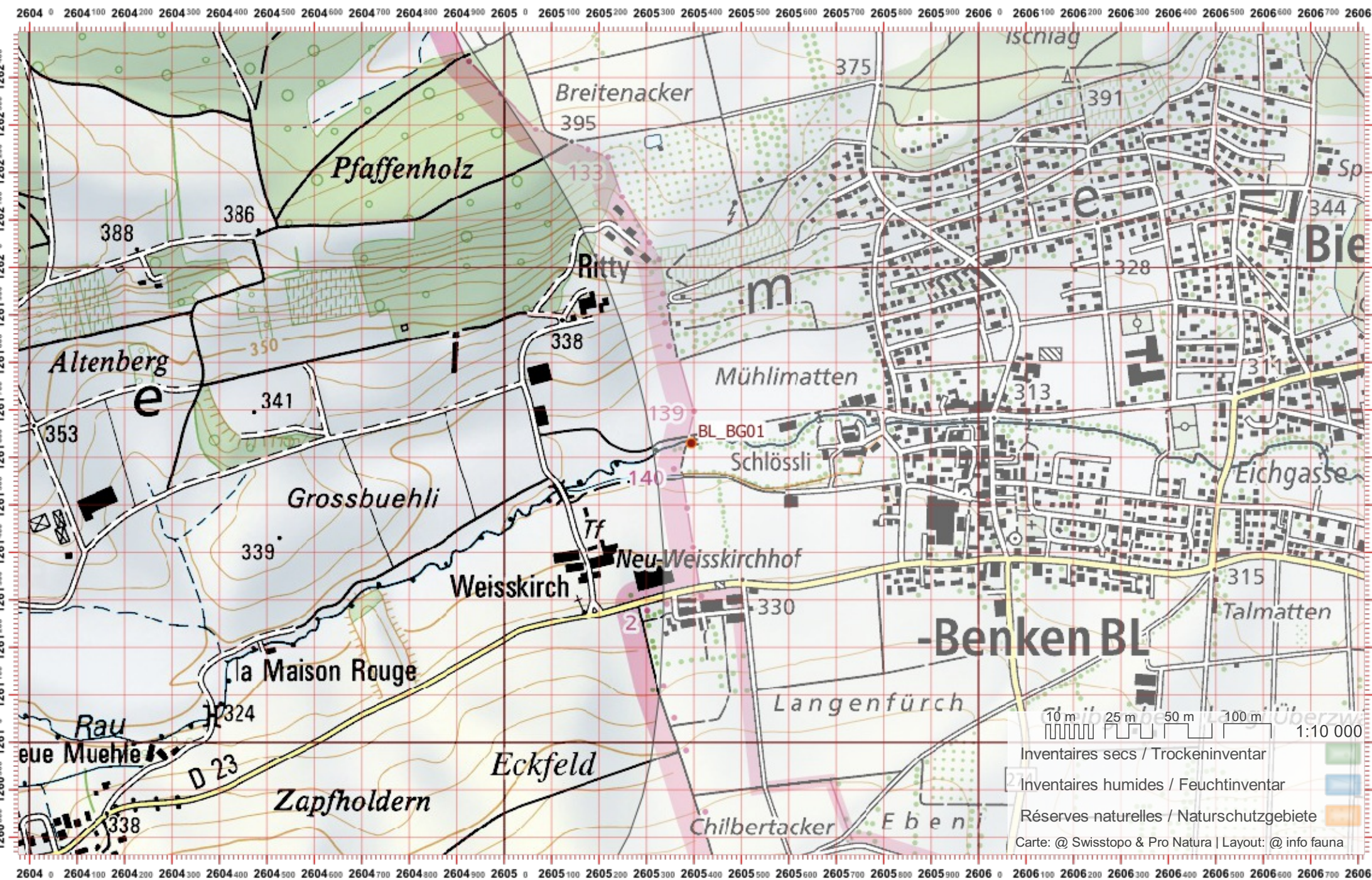
Revier 2 :

/

Revier 3 :

/

1:10 000



Biber-Bestandeserhebung / Suisse / Basel Landschaft

Biberfachstelle / info fauna

Koordinaten: 2'607 / 1'261

Karten-Nr 1:25'000:1067 -- Arlesheim

ID: BG02

Gewässername: Birsig

Date :

Name / Vorname :

email :

Revier 1 :

/

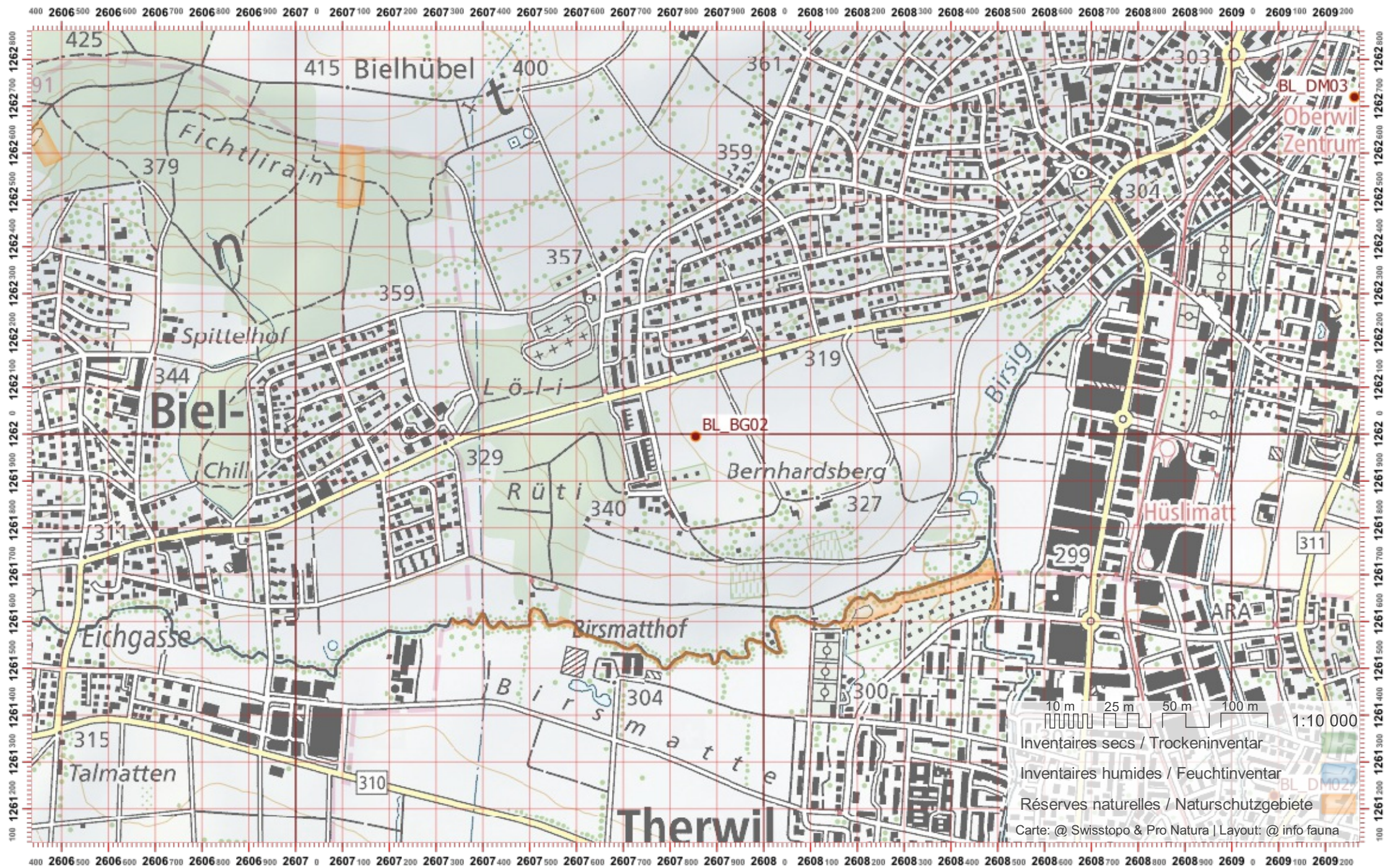
Revier 2 :

/

Revier 3 :

/

1:10 000



10 m 25 m 50 m 100 m
1:10 000
Inventaires secs / Trockeninventar
Inventaires humides / Feuchtinventar
Réserves naturelles / Naturschutzgebiete
Carte: @ Swisstopo & Pro Natura | Layout: @ info fauna

Biber-Bestandeserhebung / Suisse / Basel Landschaft

Biberfachstelle / info fauna

Koordinaten: 2'609 / 1'263

Karten-Nr 1:25'000:1067 -- Arlesheim

ID: BG03

Gewässername: Birsig

Date :

Name / Vorname :

email :

Revier 1 :

/

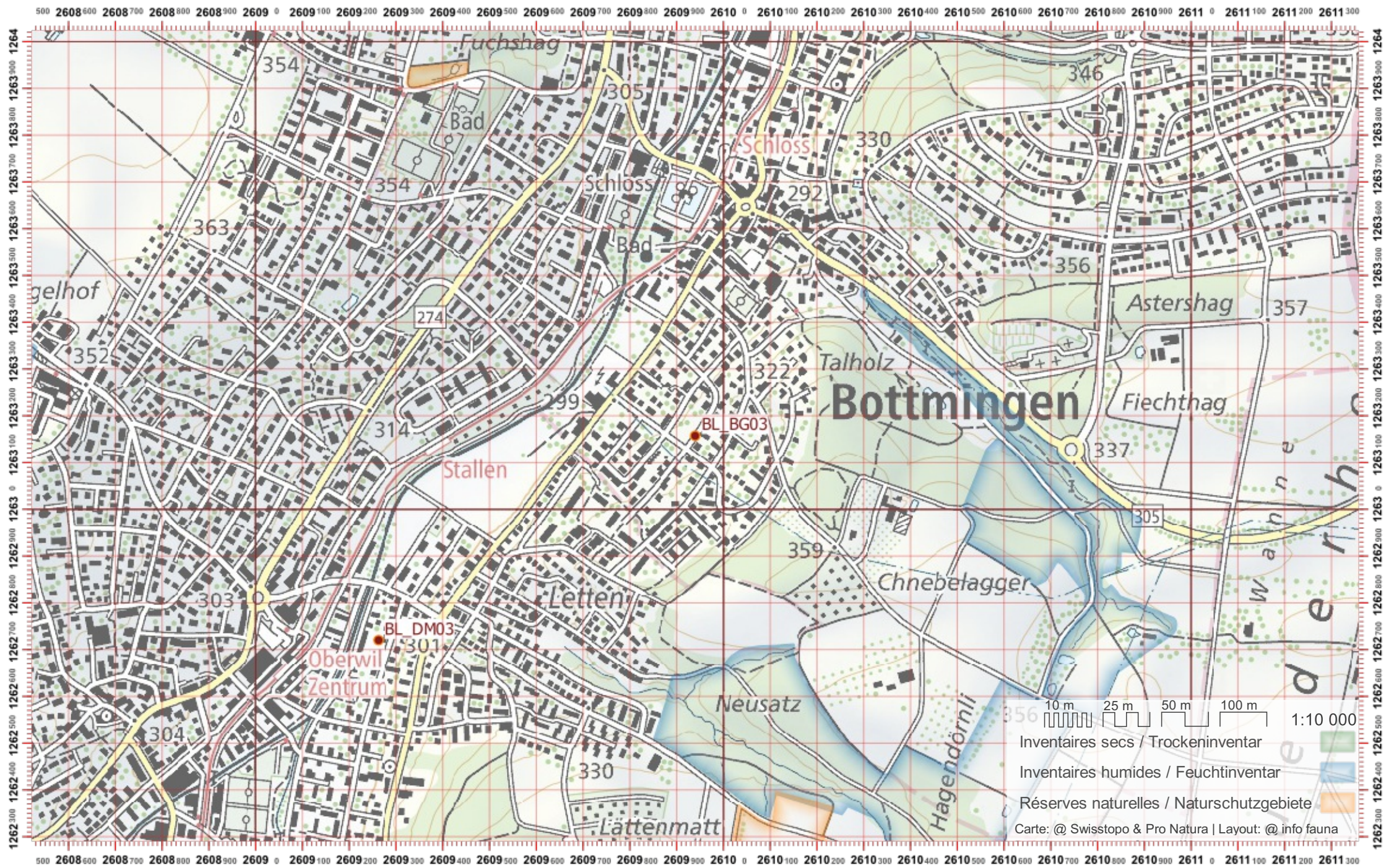
Revier 2 :

/

Revier 3 :

/

1:10 000



Biber-Bestandeserhebung / Suisse / Basel Landschaft

Biberfachstelle / info fauna

Koordinaten: 2°6'10" / 1°26'4"

Karten-Nr 1:25'000:1067 -- Arlesheim

ID: BG04

Gewässername: Birsig

Date :

Name / Vorname :

email :

Revier 1 :

/

Revier 2 :

/

Revier 3 :

/

1:10 000



Biber-Bestandeserhebung / Suisse / Basel Landschaft

Biberfachstelle / info fauna

Koordinaten: 2°6'10" / 1°26'6"

Karten-Nr 1:25'000:1047 -- Basel

ID: BG05

Gewässername: Birsig

Date :

Name / Vorname :

email :

Revier 1 :

/

Revier 2 :

/

Revier 3 :

/

1:10 000



Biber-Bestandeserhebung / Suisse / Basel Landschaft

Biberfachstelle / info fauna

Koordinaten: 2°59'51" / 1°24'22"

Karten-Nr 1:25'000:1086 -- Delémont

ID: BI01

Gewässername: Birs

Date :

Name / Vorname :

email :

Revier 1 :

/

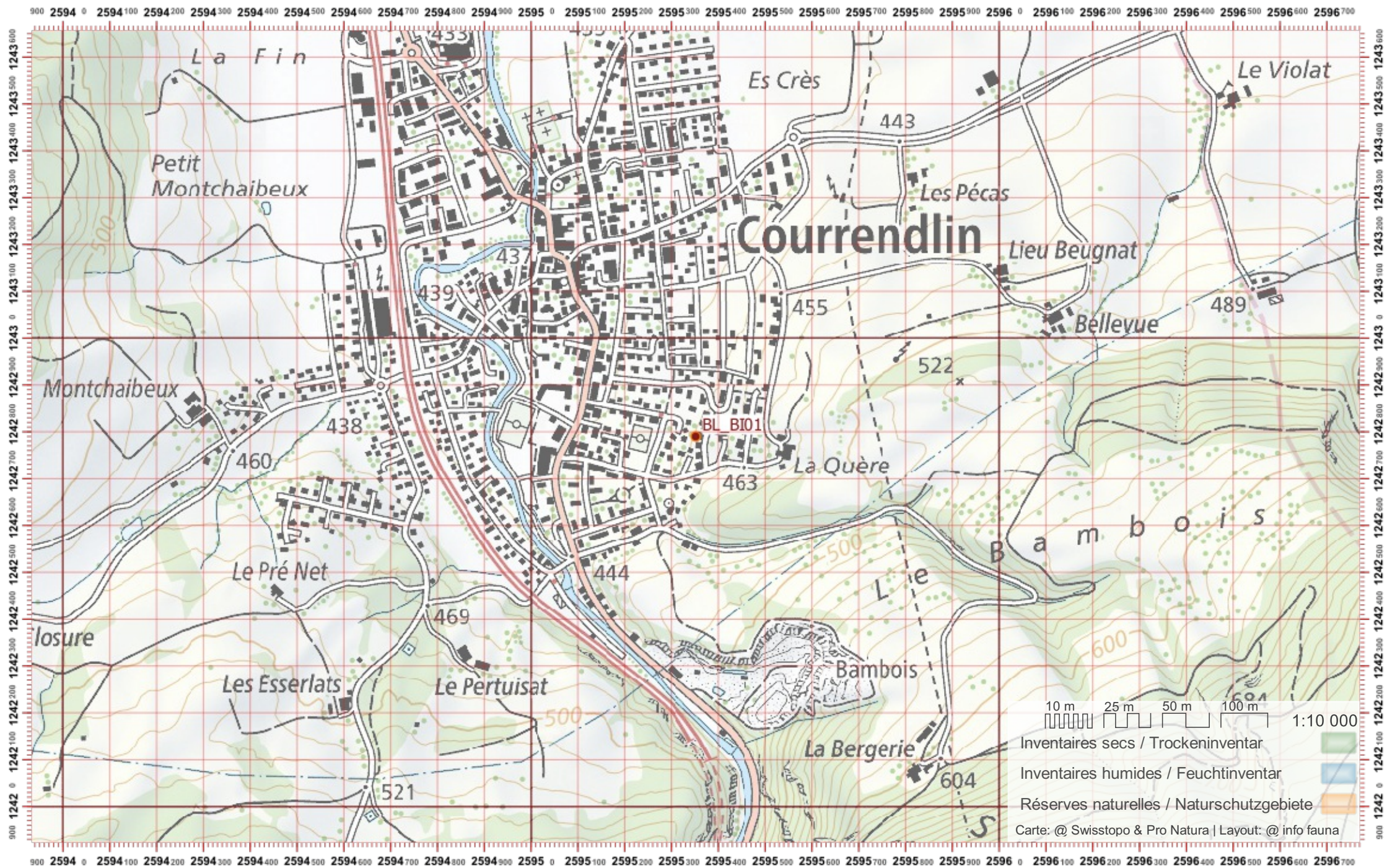
Revier 2 :

/

Revier 3 :

/

1:10 000



Biber-Bestandeserhebung / Suisse / Basel Landschaft

Biberfachstelle / info fauna

Koordinaten: 2°595 / 1°244

Karten-Nr 1:25'000:1086 -- Delémont

ID: BI02

Gewässername: Birs

Name / Vorname :

email :

Date :

Revier 1 :

/

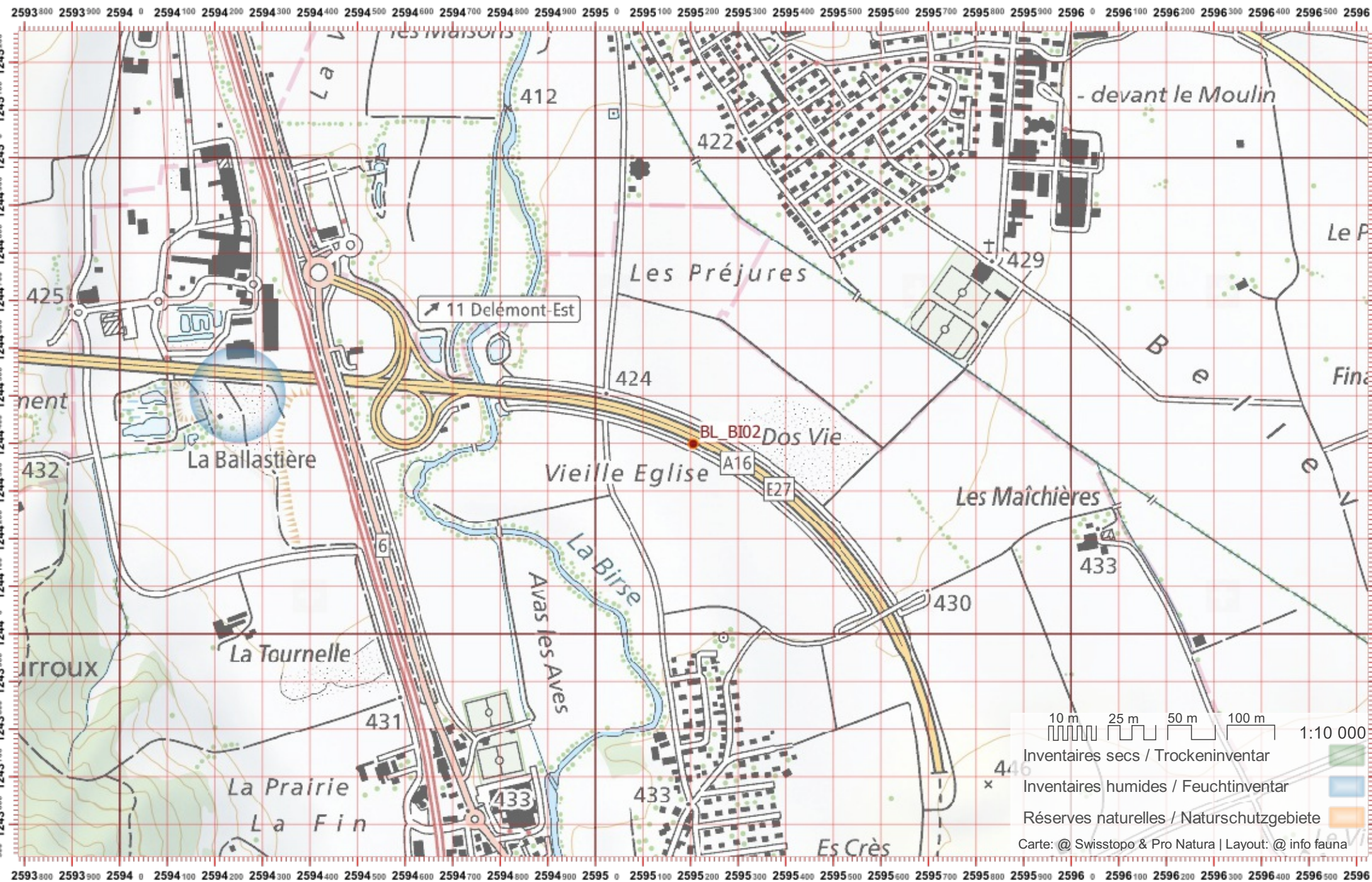
Revier 2 :

/

Revier 3 :

/

1:10 000



Biber-Bestandeserhebung / Suisse / Basel Landschaft

Biberfachstelle / info fauna

Koordinaten: 2°59'4 / 1°24'6

Karten-Nr 1:25'000:1086 -- Delémont

ID: BI03

Gewässername: Birs

Date :

Name / Vorname :

email :

Revier 1 :

/

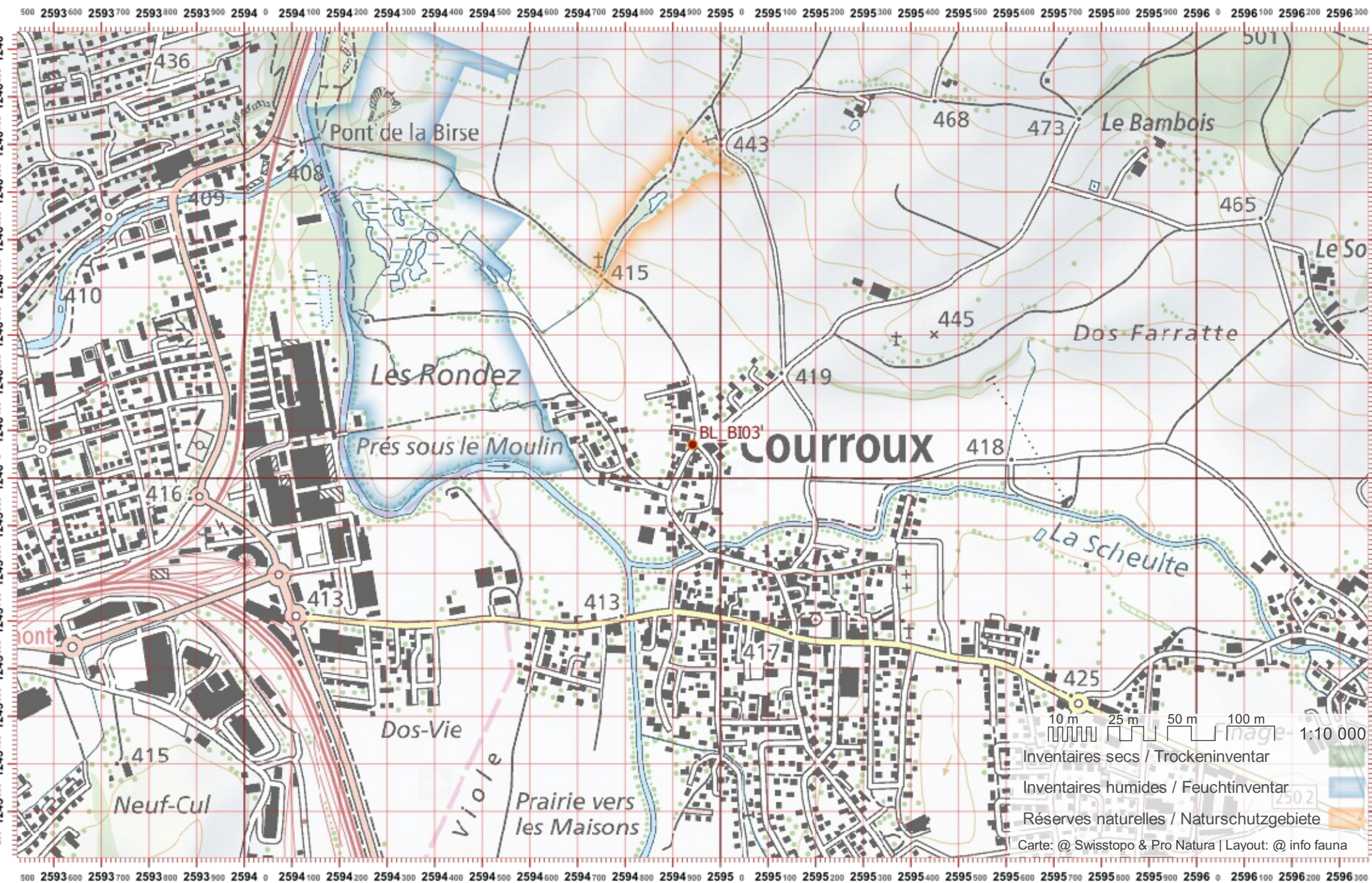
Revier 2 :

/

Revier 3 :

/

1:10 000



Biber-Bestandeserhebung / Suisse / Basel Landschaft

Biberfachstelle / info fauna

Koordinaten: 2°594 / 1°247

Karten-Nr 1:25'000:1086 -- Delémont

ID: BI04

Gewässername: Birs

Date :

Name / Vorname :

email :

Revier 1 :

/

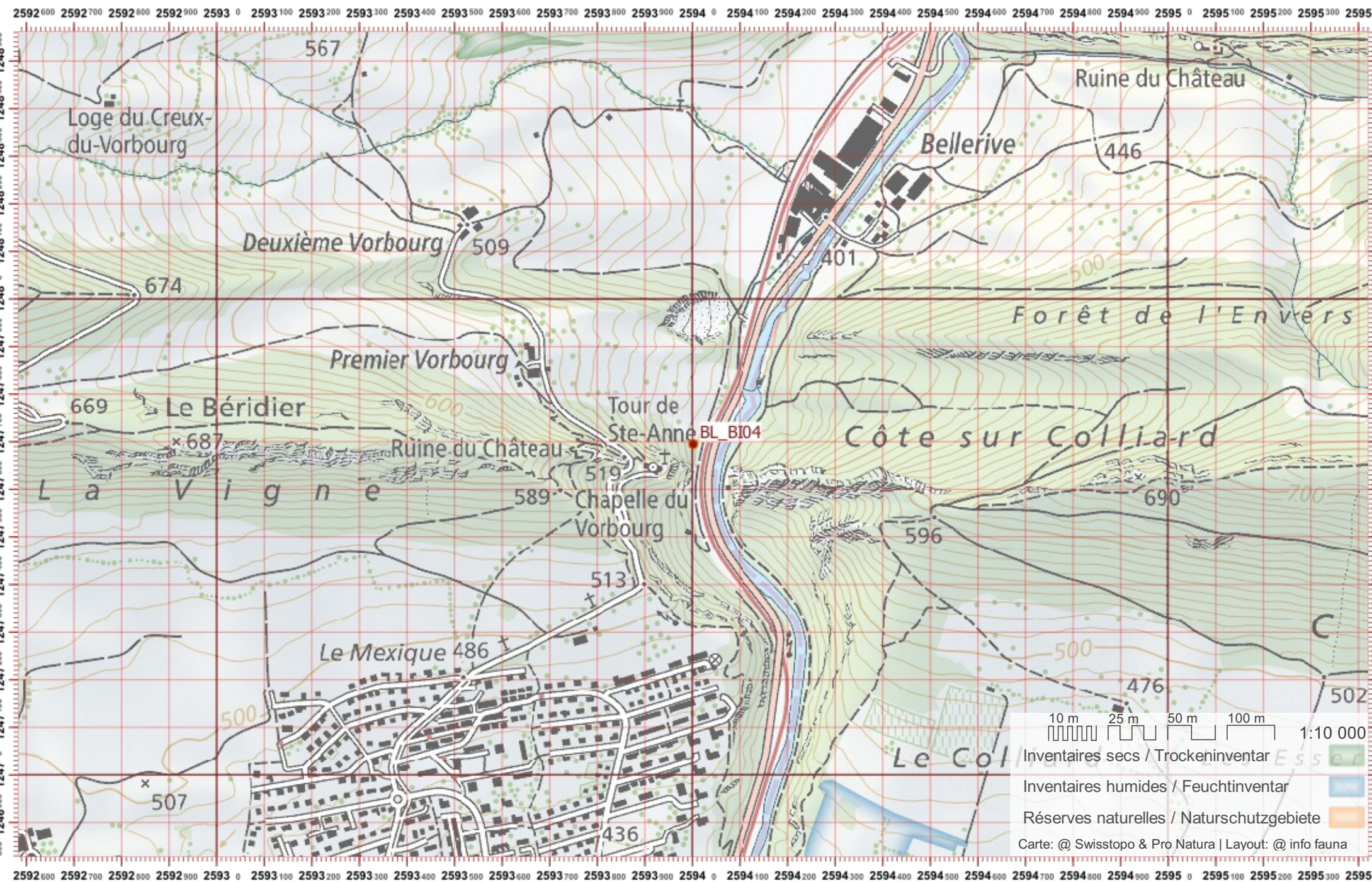
Revier 2 :

/

Revier 3 :

/

1:10 000



Biber-Bestandeserhebung / Suisse / Basel Landschaft

Biberfachstelle / info fauna

Koordinaten: 2°59'5 / 1°24'9

Karten-Nr 1:25'000:1086 -- Delémont

ID: BI05

Gewässername: Birs

Date :

Name / Vorname :

email :

Revier 1 :

/

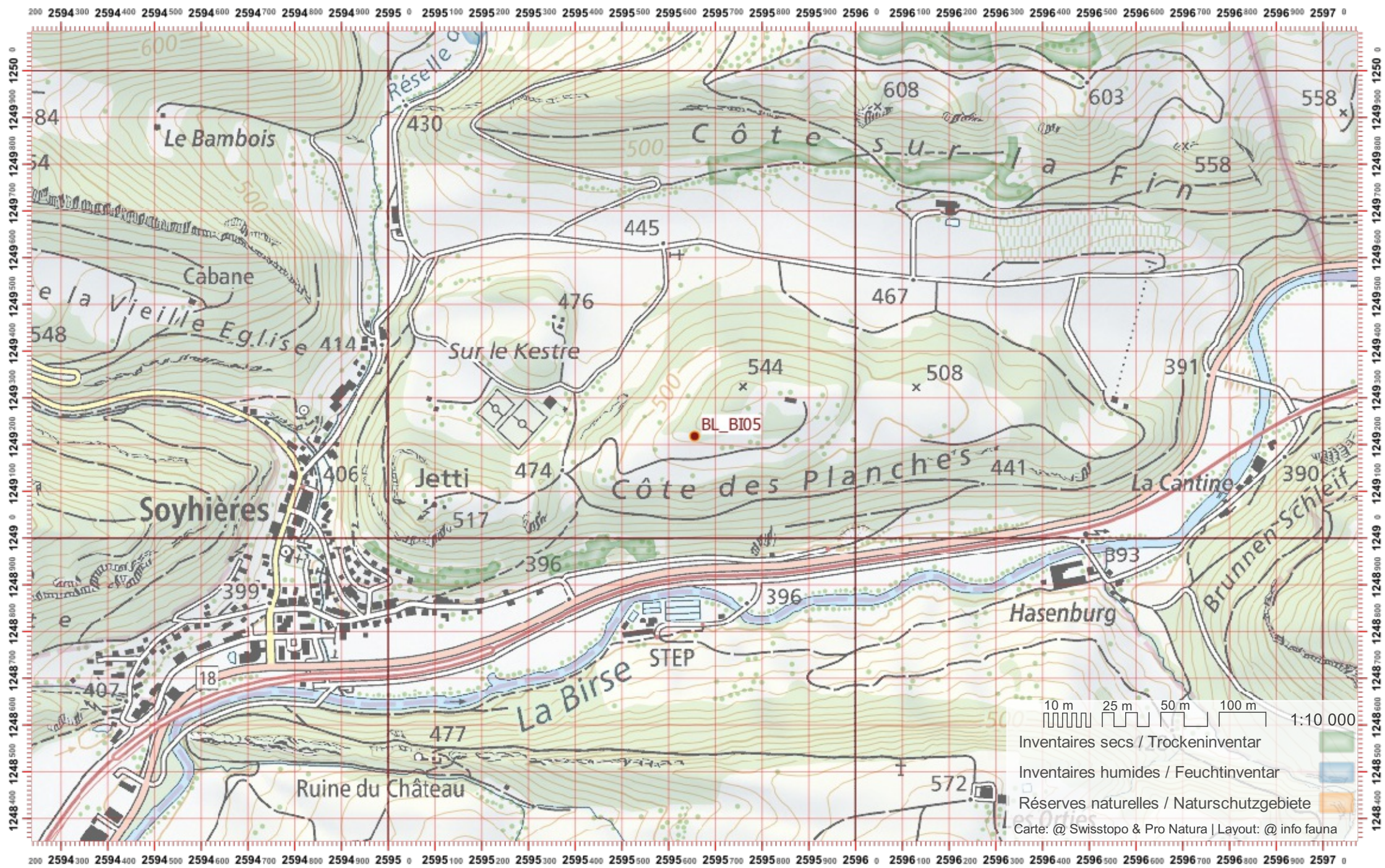
Revier 2 :

/

Revier 3 :

/

1:10 000



Biber-Bestandeserhebung / Suisse / Basel Landschaft

Biberfachstelle / info fauna

Koordinaten: 2°59'8" / 1°24'9"

Karten-Nr 1:25'000:1086 -- Delémont

ID: BI06

Gewässername: Birs

Date :

Name / Vorname :

email :

Revier 1 :

/

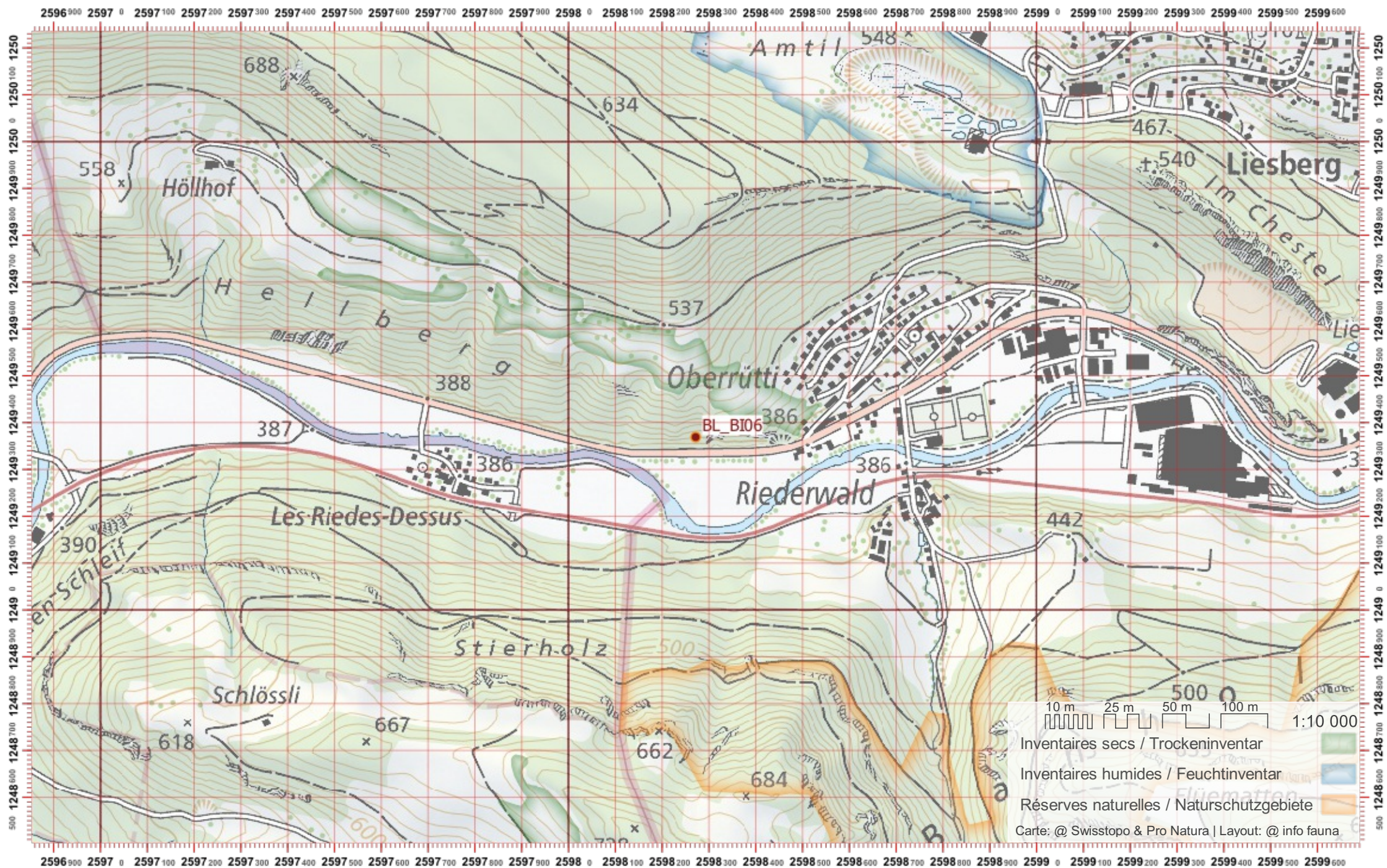
Revier 2 :

/

Revier 3 :

/

1:10 000



10 m 25 m 50 m 100 m 1:10 000
Inventaires secs / Trockeninventar
Inventaires humides / Feuchtinventar
Réserves naturelles / Naturschutzgebiete
Carte: @ Swisstopo & Pro Natura | Layout: @ info fauna

Biber-Bestandeserhebung / Suisse / Basel Landschaft

Biberfachstelle / info fauna

Koordinaten: 2°6'00" / 1°24'9"

Karten-Nr 1:25'000:1086 -- Delémont

ID: BI07

Gewässername: Birs

Date :

Name / Vorname :

email :

Revier 1 :

/

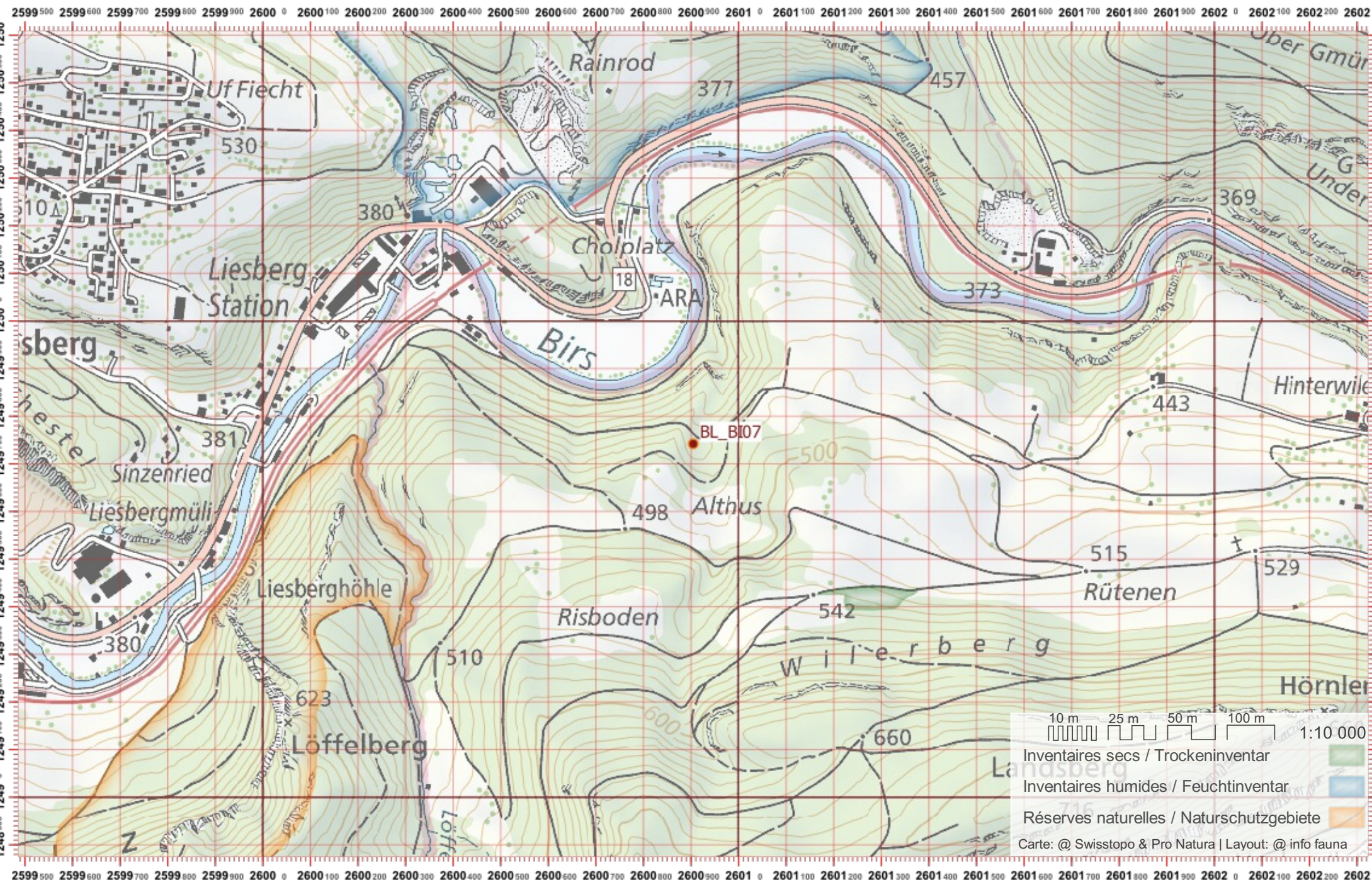
Revier 2 :

/

Revier 3 :

/

1:10 000



Biber-Bestandeserhebung / Suisse / Basel Landschaft

Biberfachstelle / info fauna

Koordinaten: 2'603 / 1'250

Karten-Nr 1:25'000:1087 -- Passwang

ID: BI08

Gewässername: Birs

Date :

Name / Vorname :

email :

Revier 1 :

/

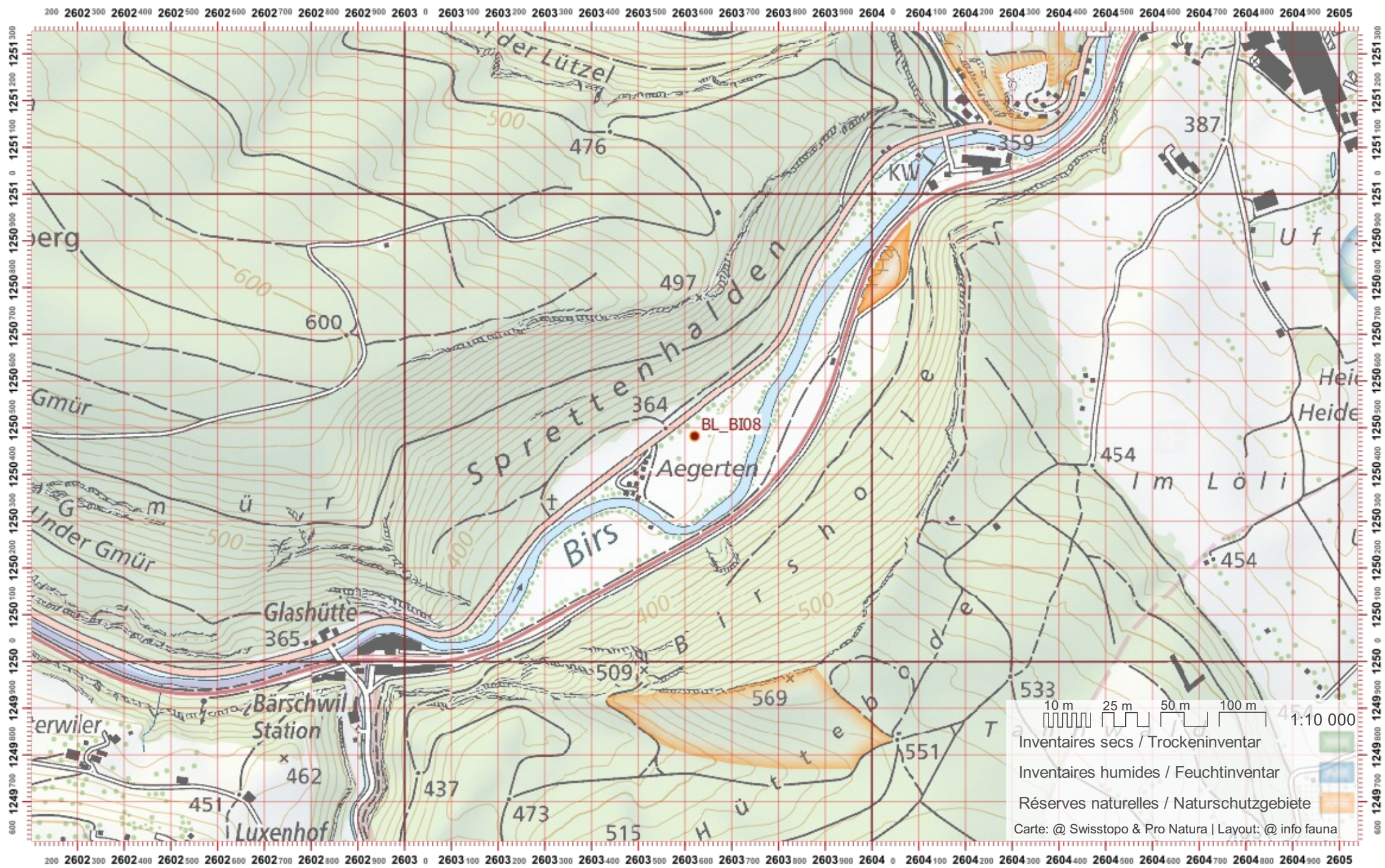
Revier 2 :

/

Revier 3 :

/

1:10 000



Biber-Bestandeserhebung / Suisse / Basel Landschaft

Biberfachstelle / info fauna

Koordinaten: 2°6'05" / 1°25'22"

Karten-Nr 1:25'000:1087 -- Passwang

ID: BI09

Gewässername: Birs

Name / Vorname :

email :

Date :

Revier 1 :

/

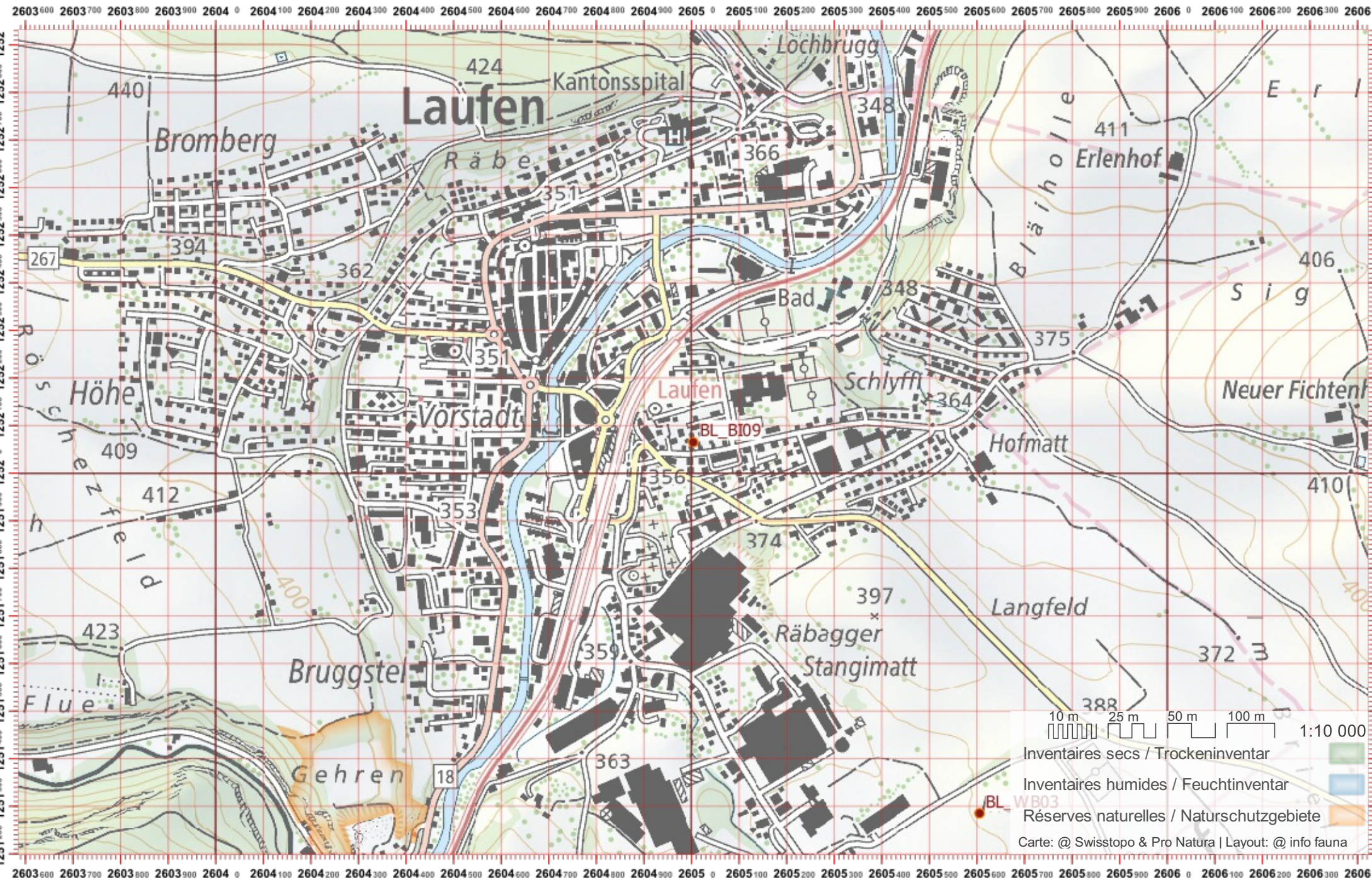
Revier 2 :

/

Revier 3 :

/

1:10 000



10 m 25 m 50 m 100 m 1:10 000

- Inventaires secs / Trockeninventar
- Inventaires humides / Feuchtinventar
- Réserves naturelles / Naturschutzgebiete

Carte: @ Swisstopo & Pro Natura | Layout: @ info fauna

Biber-Bestandeserhebung / Suisse / Basel Landschaft

Biberfachstelle / info fauna

Koordinaten: 2°6'06" / 1°25'3"

Karten-Nr 1:25'000:1087 -- Passwang

ID: BI10

Gewässername: Birs

Date :

Name / Vorname :

email :

Revier 1 :

/

Revier 2 :

/

Revier 3 :

/

1:10 000



Biber-Bestandeserhebung / Suisse / Basel Landschaft

Biberfachstelle / info fauna

Koordinaten: 2'608 / 1'254

Karten-Nr 1:25'000:1067 -- Arlesheim

ID: BI11

Gewässername: Birs

Date :

Name / Vorname :

email :

Revier 1 :

/

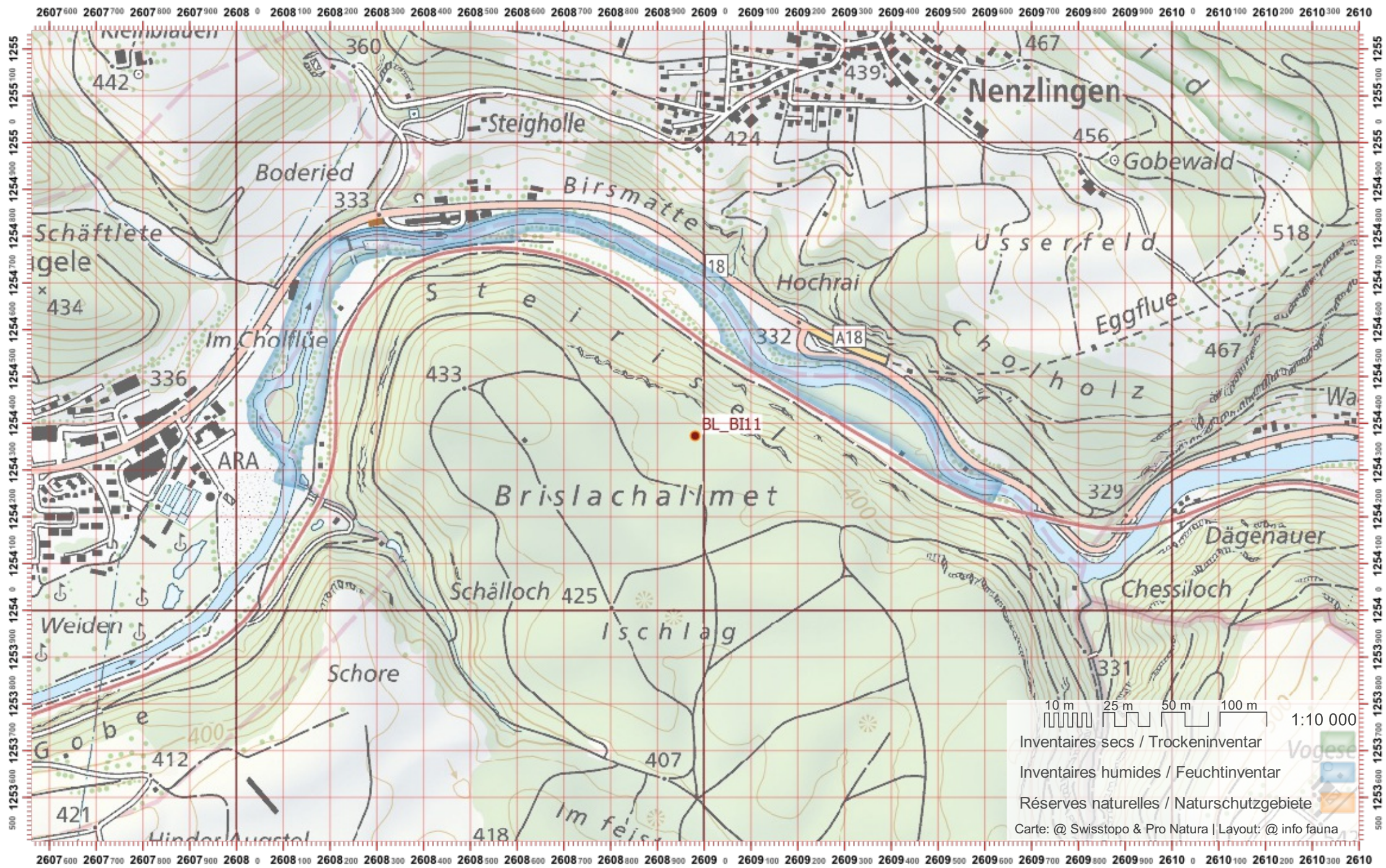
Revier 2 :

/

Revier 3 :

/

1:10 000



Biber-Bestandeserhebung / Suisse / Basel Landschaft

Biberfachstelle / info fauna

Koordinaten: 2°6'11" / 1°25'4"

Karten-Nr 1:25'000:1067 -- Arlesheim

ID: BI12

Gewässername: Birs

Date :

Name / Vorname :

email :

Revier 1 :

/

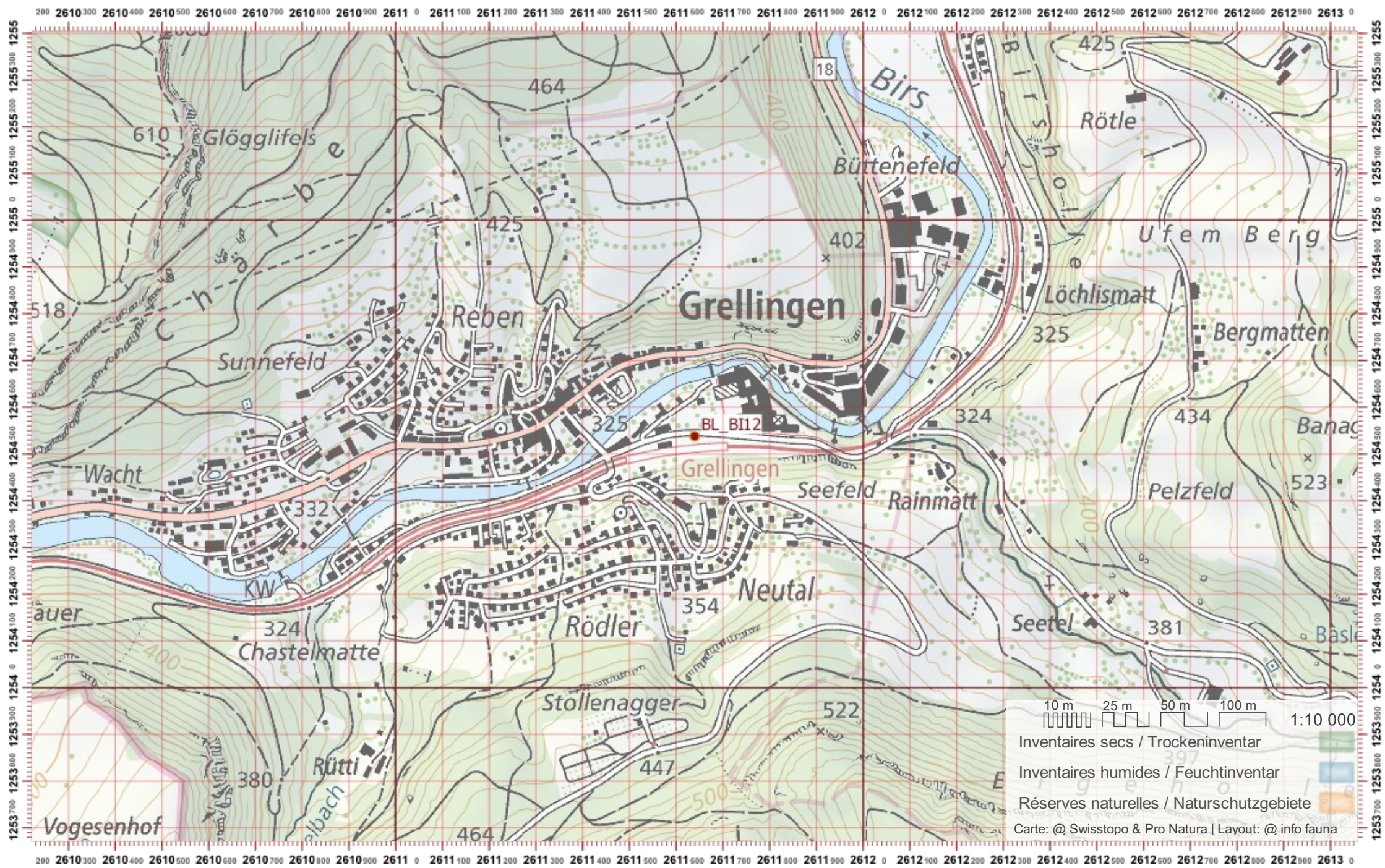
Revier 2 :

/

Revier 3 :

/

1:10 000



Biber-Bestandeserhebung / Suisse / Basel Landschaft

Biberfachstelle / info fauna

Koordinaten: 2°6'12" / 1°25'6"

Karten-Nr 1:25'000:1067 -- Arlesheim

ID: BI13

Gewässername: Birs

Name / Vorname :

email :

Date :

Revier 1 :

/

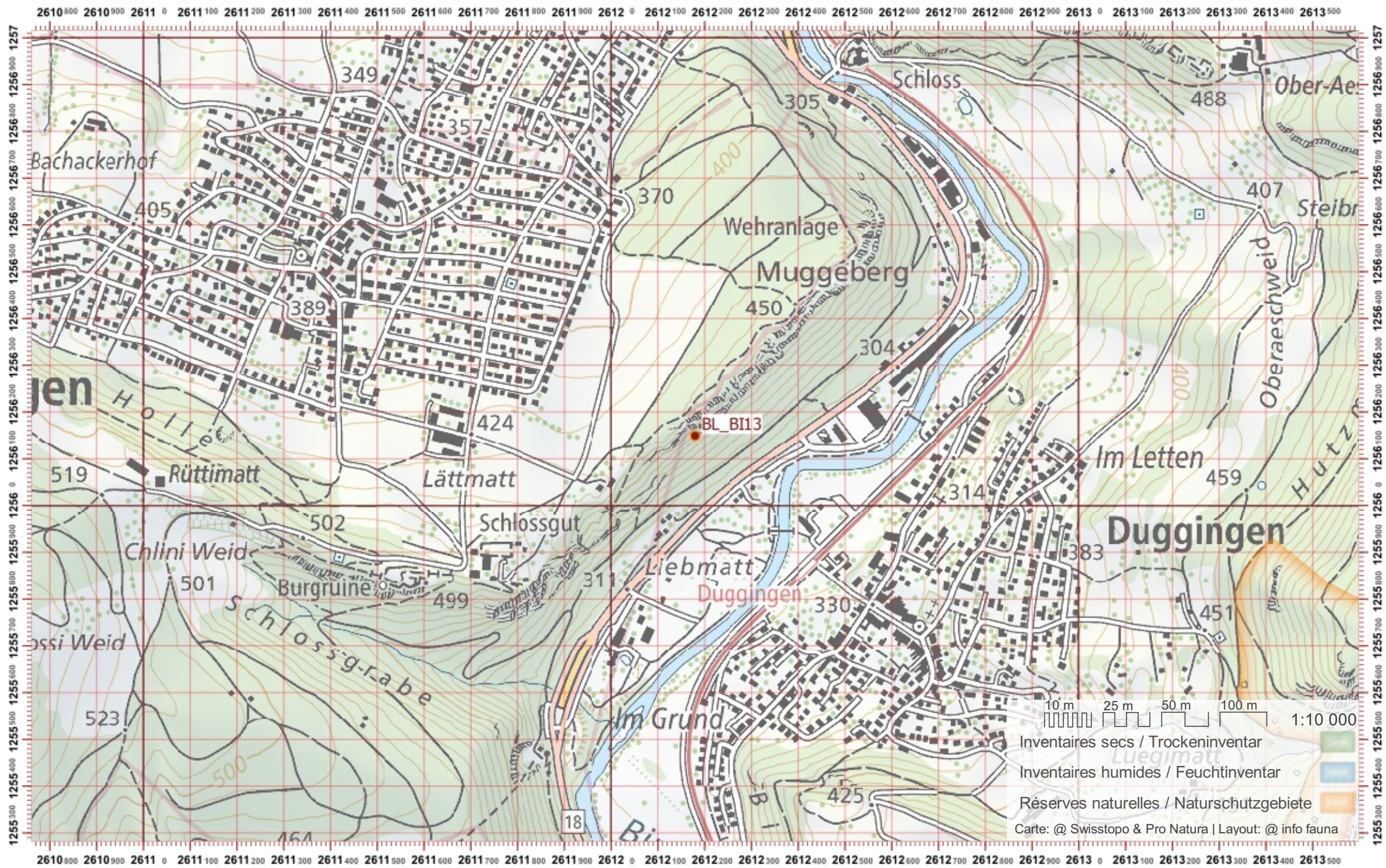
Revier 2 :

/

Revier 3 :

/

1:10 000



Biber-Bestandeserhebung / Suisse / Basel Landschaft

Biberfachstelle / info fauna

Koordinaten: 2°6'12" / 1°25'7"

Karten-Nr 1:25'000:1067 -- Arlesheim

ID: BI14

Gewässername: Birs

Name / Vorname :

email :

Date :

Revier 1 :

/

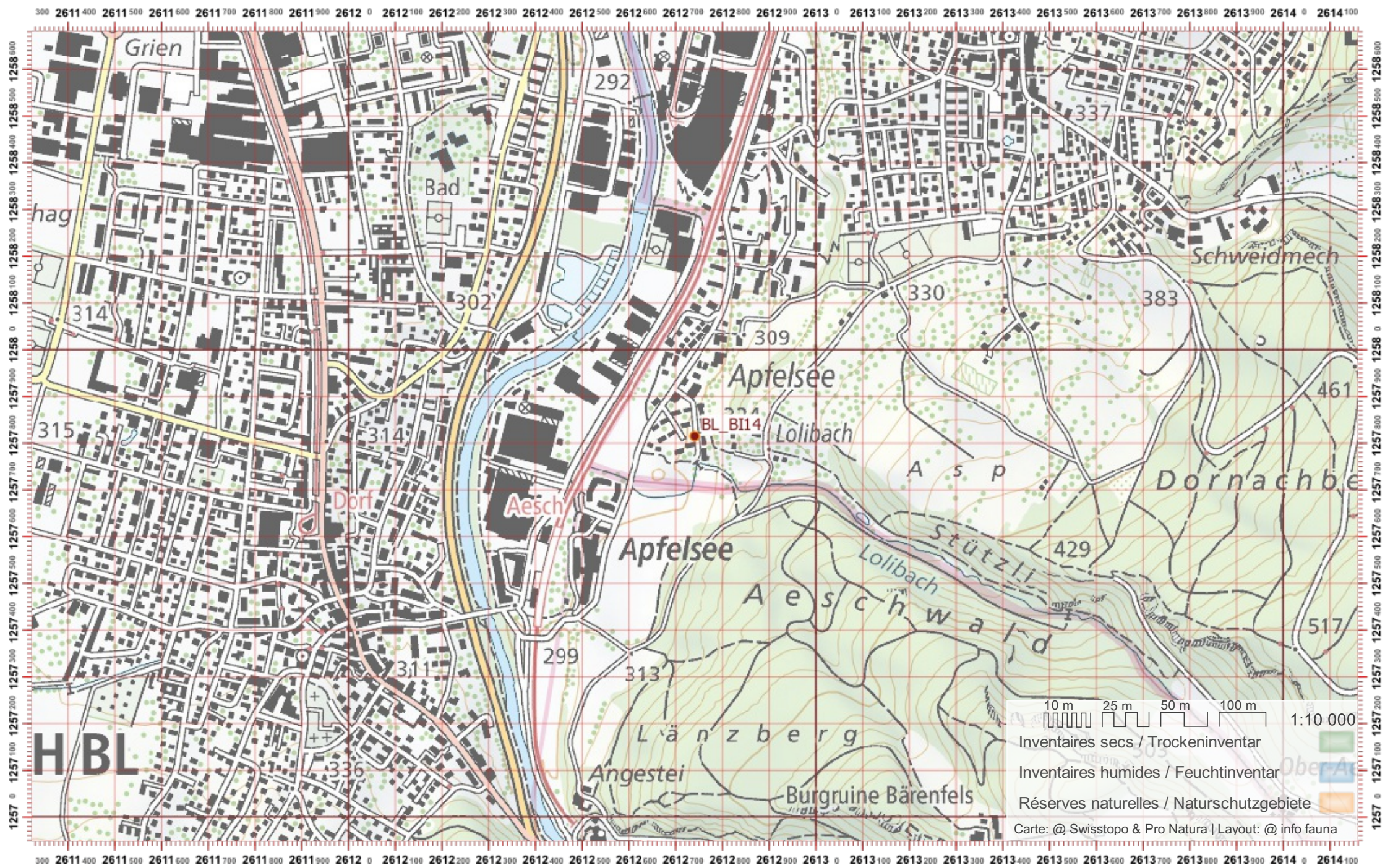
Revier 2 :

/

Revier 3 :

/

1:10 000



10 m 25 m 50 m 100 m 1:10 000

Inventaires secs / Trockeninventar

Inventaires humides / Feuchtinventar

Réserves naturelles / Naturschutzgebiete

Carte: @ Swisstopo & Pro Natura | Layout: @ info fauna

Biber-Bestandeserhebung / Suisse / Basel Landschaft

Biberfachstelle / info fauna

Koordinaten: 2°6'12" / 1°25'9"

Karten-Nr 1:25'000:1067 -- Arlesheim

ID: BI15

Gewässername: Birs

Date :

Name / Vorname :

email :

Revier 1 :

/

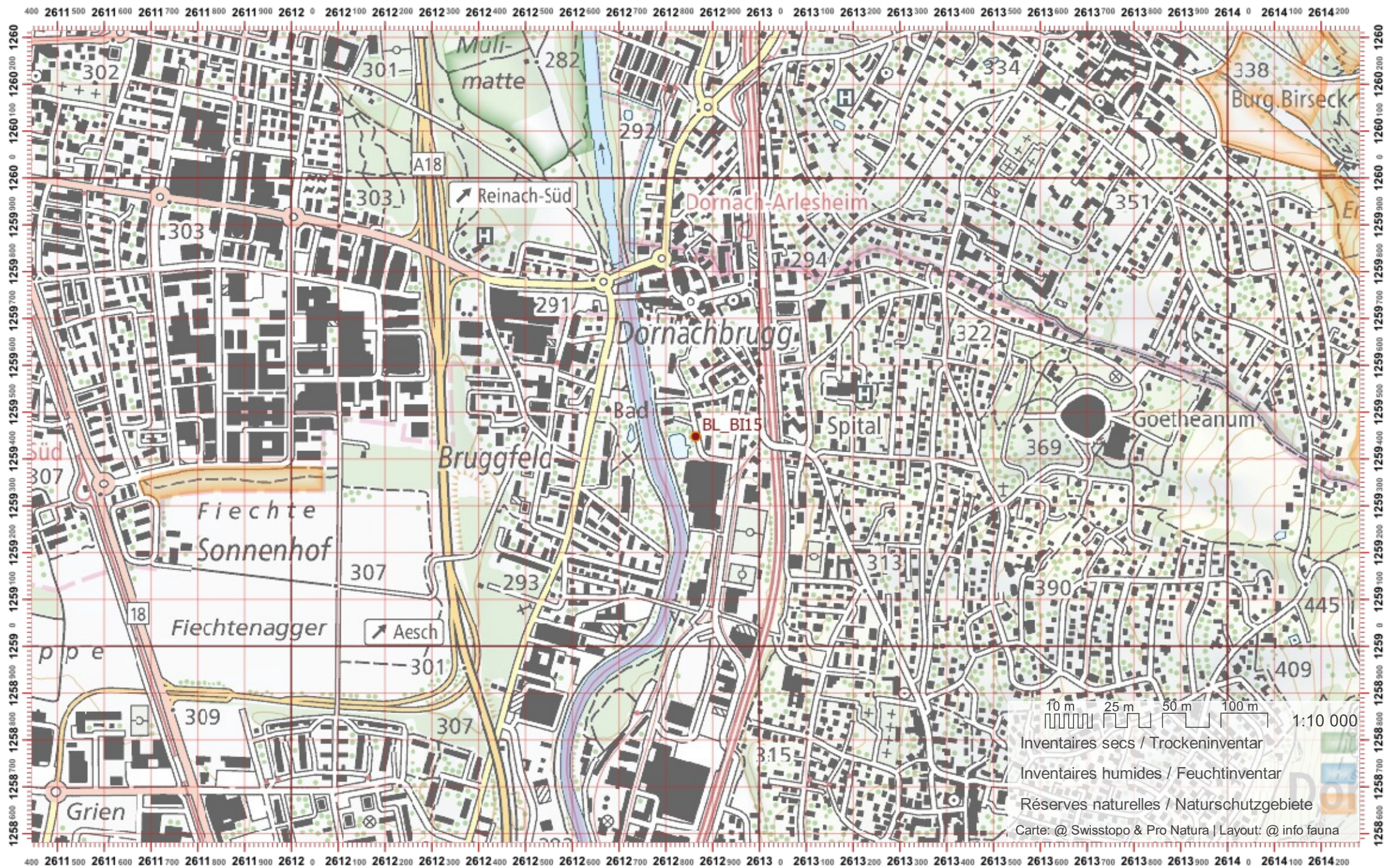
Revier 2 :

/

Revier 3 :

/

1:10 000



Biber-Bestandeserhebung / Suisse / Basel Landschaft

Biberfachstelle / info fauna

Koordinaten: 2°6'12 / 1°26'1

Karten-Nr 1:25'000:1067 -- Arlesheim

ID: BI16

Gewässername: Birs

Date :

Name / Vorname :

email :

Revier 1 :

/

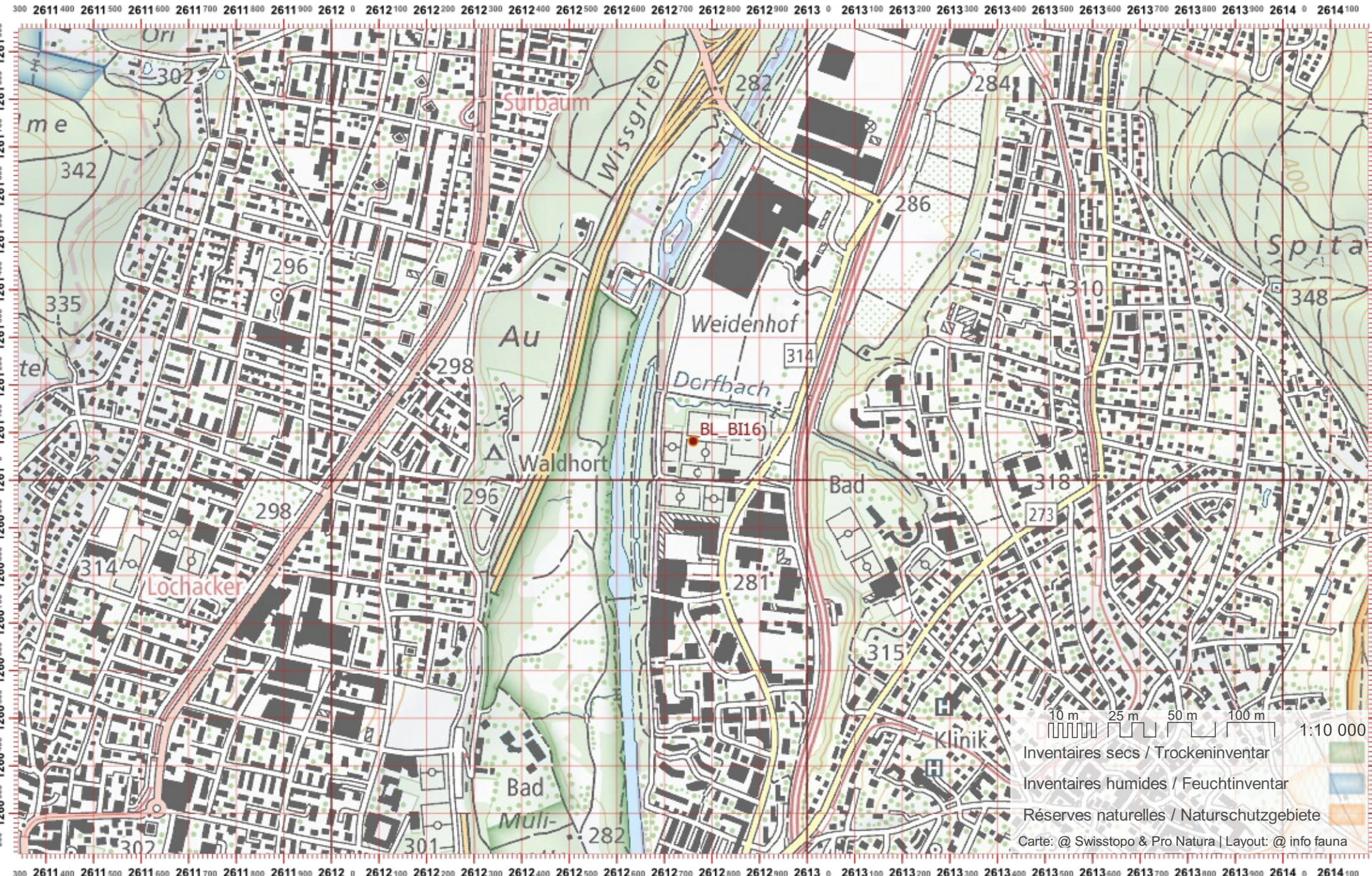
Revier 2 :

/

Revier 3 :

/

1:10 000



Biber-Bestandeserhebung / Suisse / Basel Landschaft

Biberfachstelle / info fauna

Koordinaten: 2°6'13 / 1°26'2

Karten-Nr 1:25'000:1067 -- Arlesheim

ID: BI17

Gewässername: Birs

Name / Vorname :

email :

Date :

Revier 1 :

/

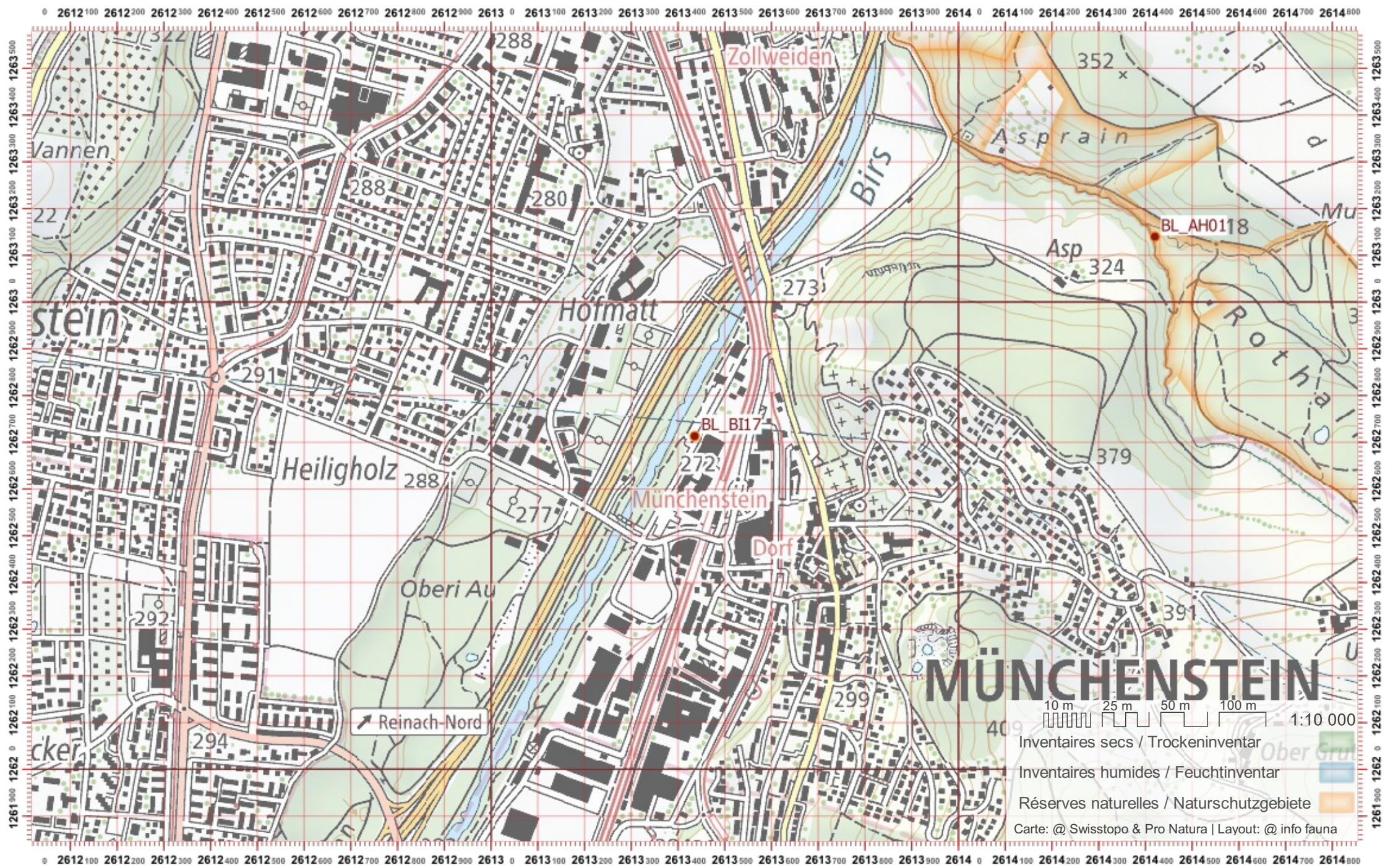
Revier 2 :

/

Revier 3 :

/

1:10 000



Biber-Bestandeserhebung / Suisse / Basel Landschaft

Biberfachstelle / info fauna

Koordinaten: 2°6'13" / 1°26'4"

Karten-Nr 1:25'000:1067 -- Arlesheim

ID: BI18

Gewässername: Birs

Name / Vorname :

email :

Date :

Revier 1 :

/

Revier 2 :

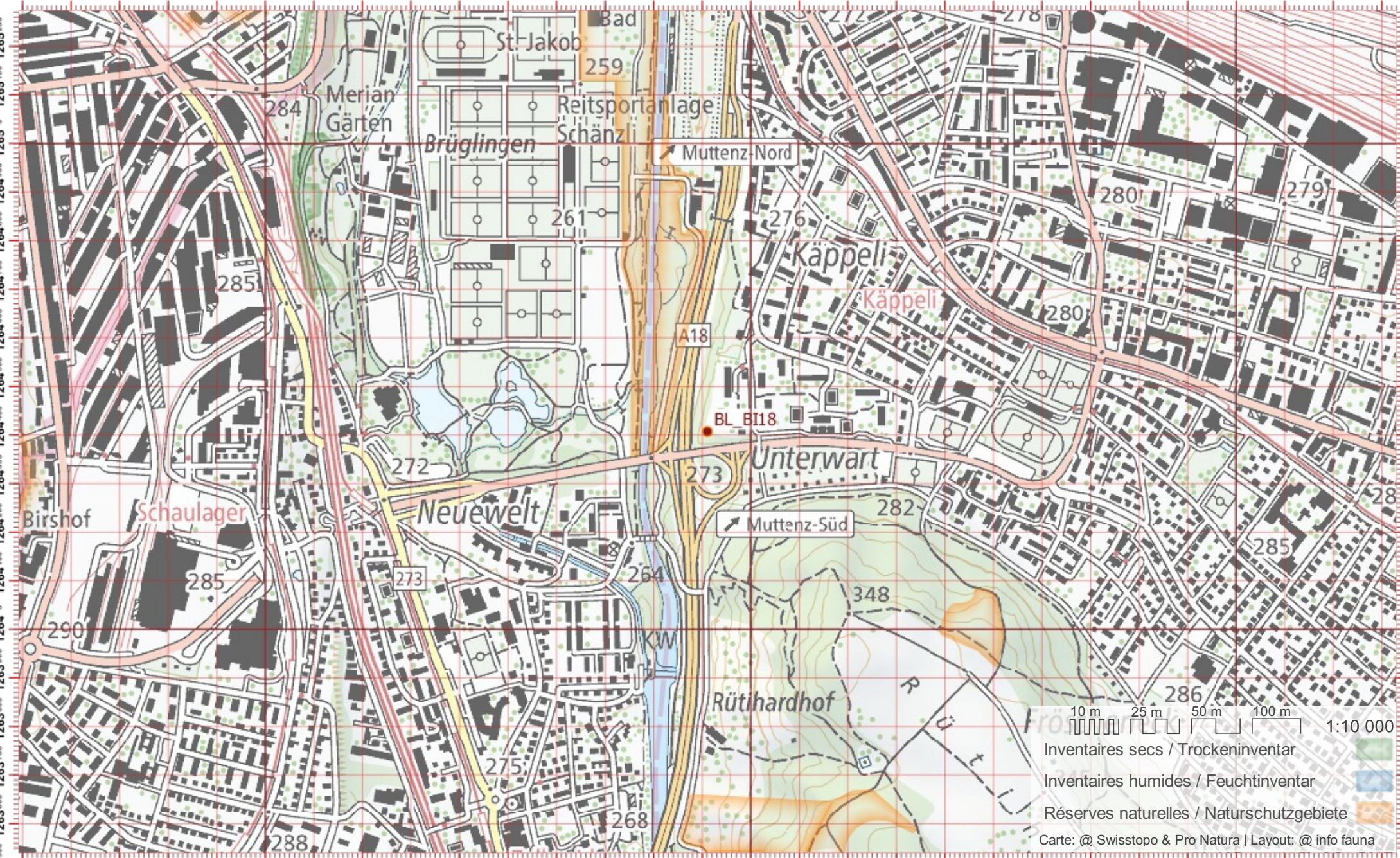
/

Revier 3 :

/

1:10 000

2612500 2612600 2612700 2612800 2612900 2613000 2613100 2613200 2613300 2613400 2613500 2613600 2613700 2613800 2613900 2614000 2614100 2614200 2614300 2614400 2614500 2614600 2614700 2614800 2614900 2615000 2615100 2615200 2615300



10 m 25 m 50 m 100 m 1:10 000

Inventaires secs / Trockeninventar 

Inventaires humides / Feuchtinventar 

Réserves naturelles / Naturschutzgebiete 

Carte: @ Swisstopo & Pro Natura | Layout: @ info fauna

2612500 2612600 2612700 2612800 2612900 2613000 2613100 2613200 2613300 2613400 2613500 2613600 2613700 2613800 2613900 2614000 2614100 2614200 2614300 2614400 2614500 2614600 2614700 2614800 2614900 2615000 2615100 2615200 2615300

Biber-Bestandeserhebung / Suisse / Basel Landschaft

Biberfachstelle / info fauna

Koordinaten: 2°6'13 / 1°26'6

Karten-Nr 1:25'000:1047 -- Basel

ID: BI19

Gewässername: Birs

Name / Vorname :

email :

Date :

Revier 1 :

/

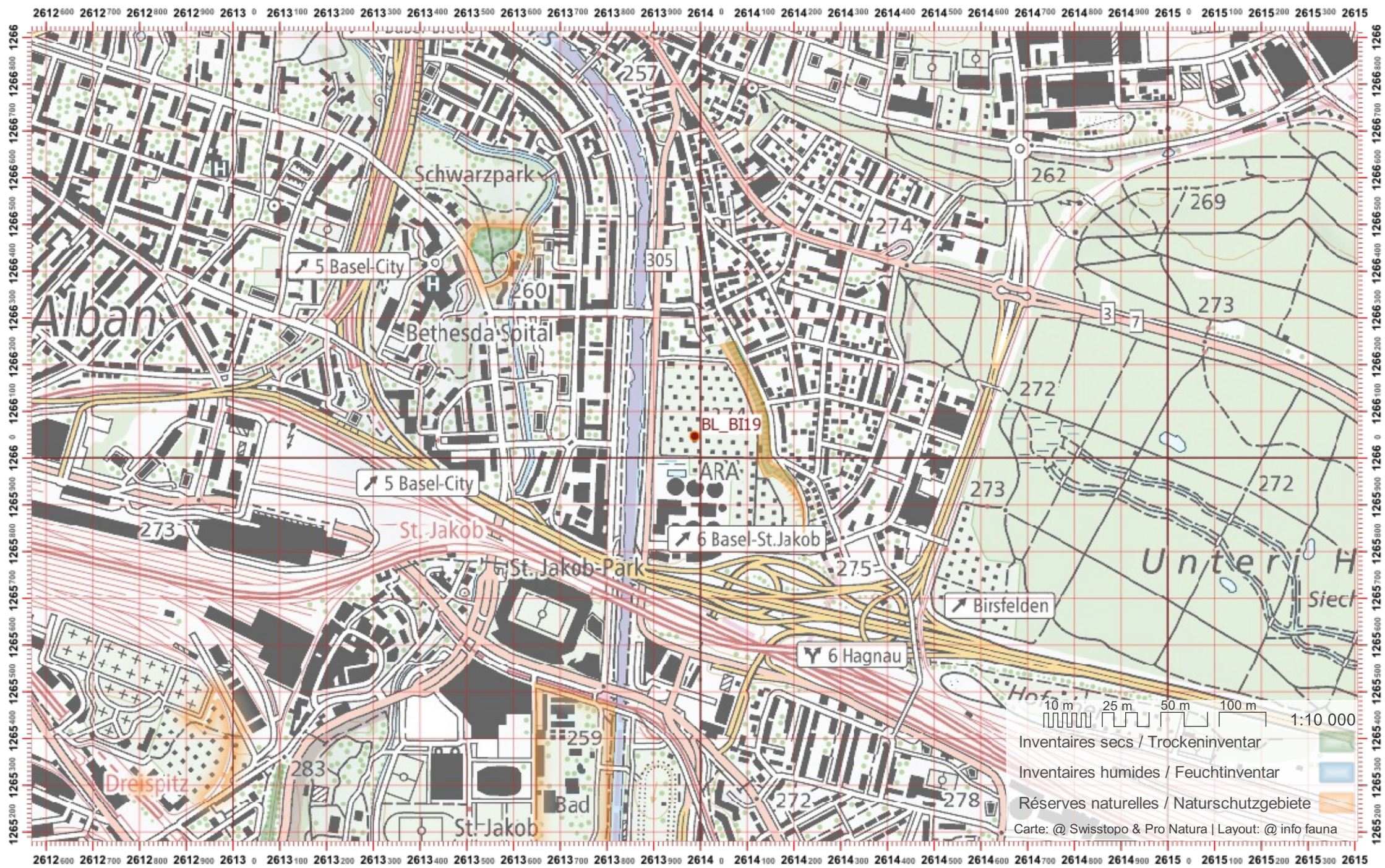
Revier 2 :

/

Revier 3 :

/

1:10 000



Biber-Bestandserhebung / Suisse / Basel Landschaft

Biberfachstelle / info fauna

Koordinaten: 2°6'13" / 1°26'7"

Karten-Nr 1:25'000:1047 -- Basel

ID: BI20

Gewässername: Birs

Date :

Name / Vorname :

email :

Revier 1 :

/

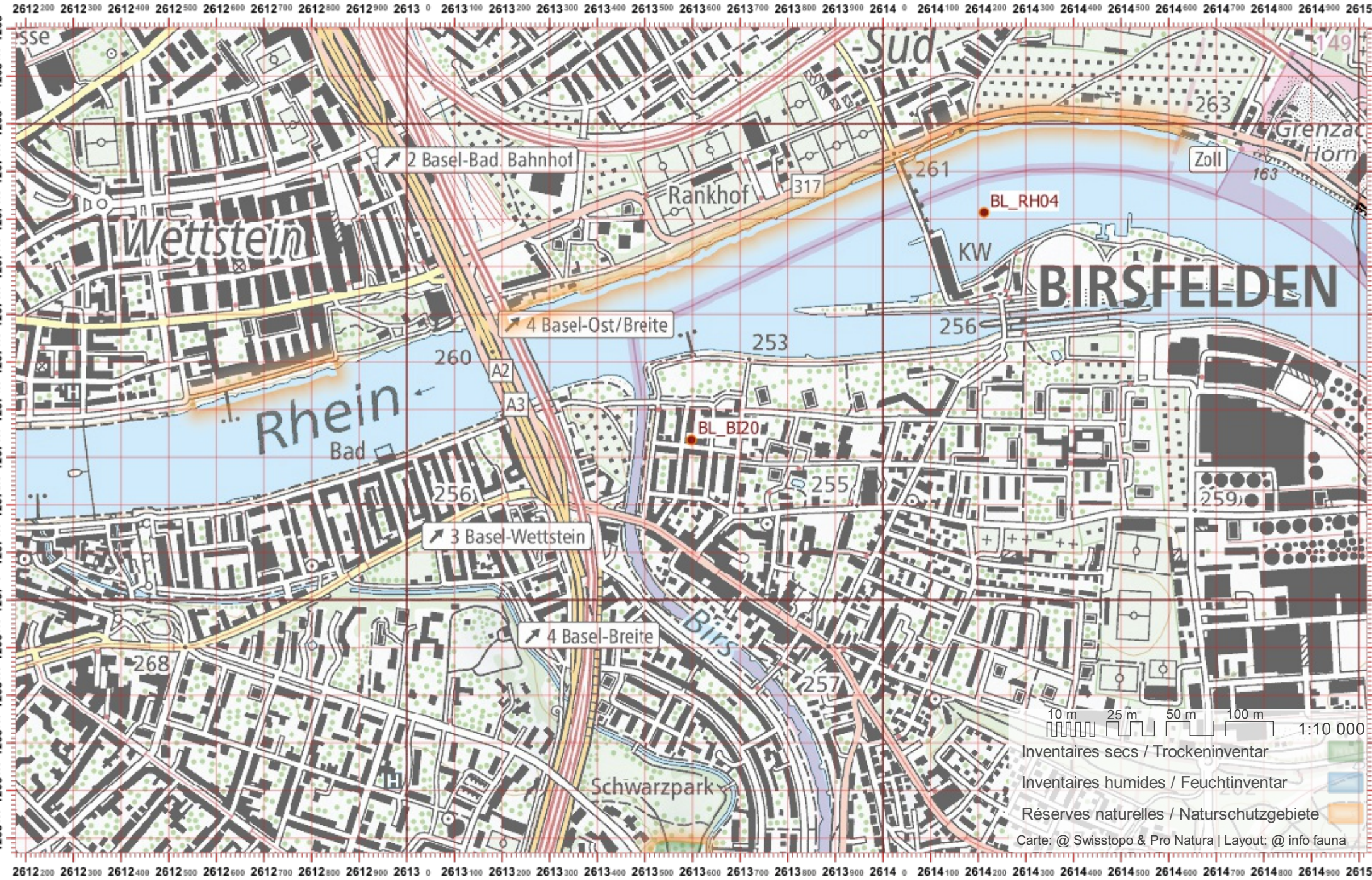
Revier 2 :

/

Revier 3 :

/

1:10 000



Biber-Bestandeserhebung / Suisse / Basel Landschaft

Biberfachstelle / info fauna

Koordinaten: 2°59'21" / 1°25'11"

Karten-Nr 1:25'000:1086 -- Delémont

ID: BO01

Gewässername: Boesenbach

Date :

Name / Vorname :

email :

Revier 1 :

/

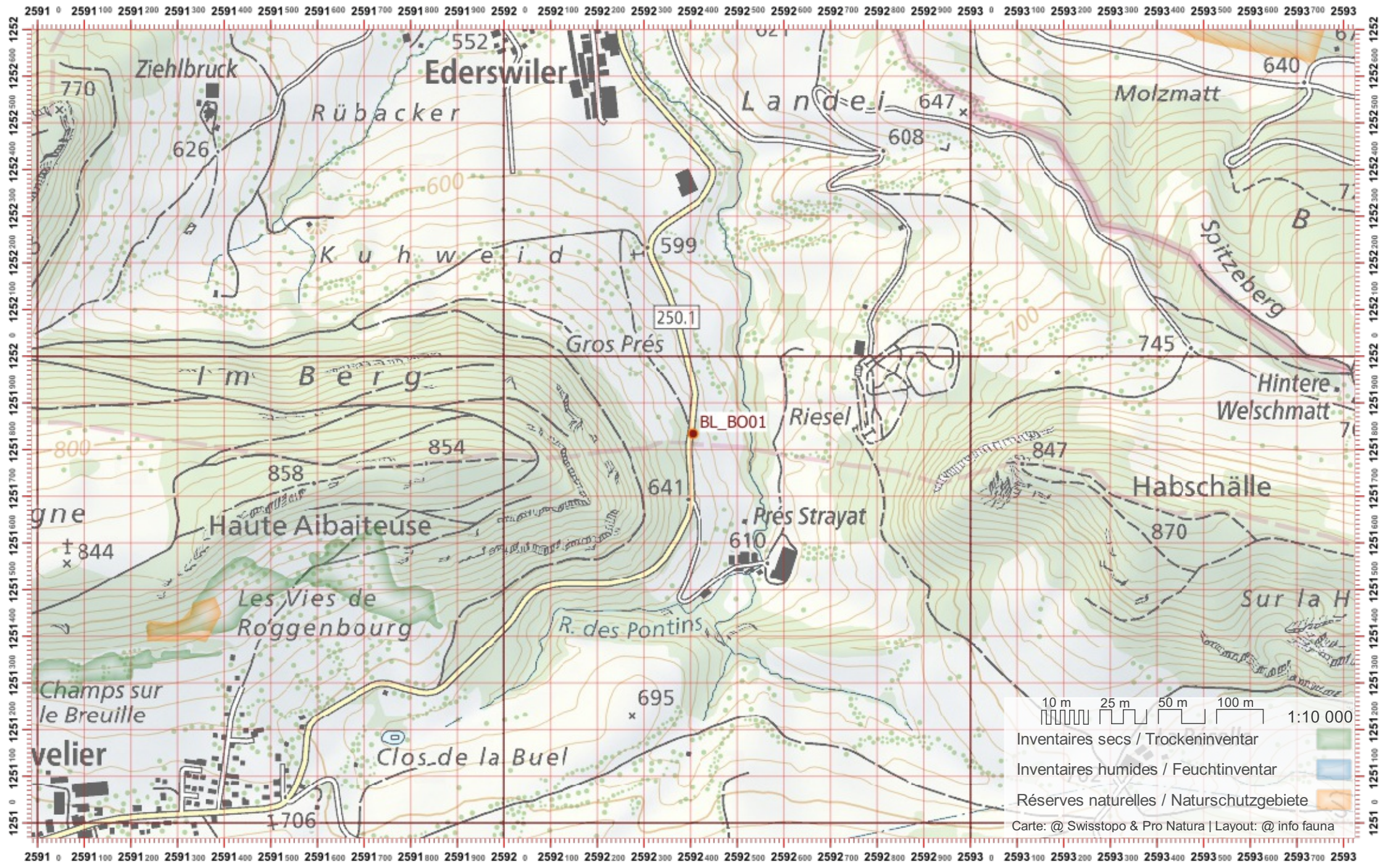
Revier 2 :

/

Revier 3 :

/

1:10 000



Biber-Bestandeserhebung / Suisse / Basel Landschaft

Biberfachstelle / info fauna

Koordinaten: 2°59'1 / 1°25'3

Karten-Nr 1:25'000:1086 -- Delémont

ID: B002

Gewässername: Boesenbach

Name / Vorname :

email :

Date :

Revier 1 :

/

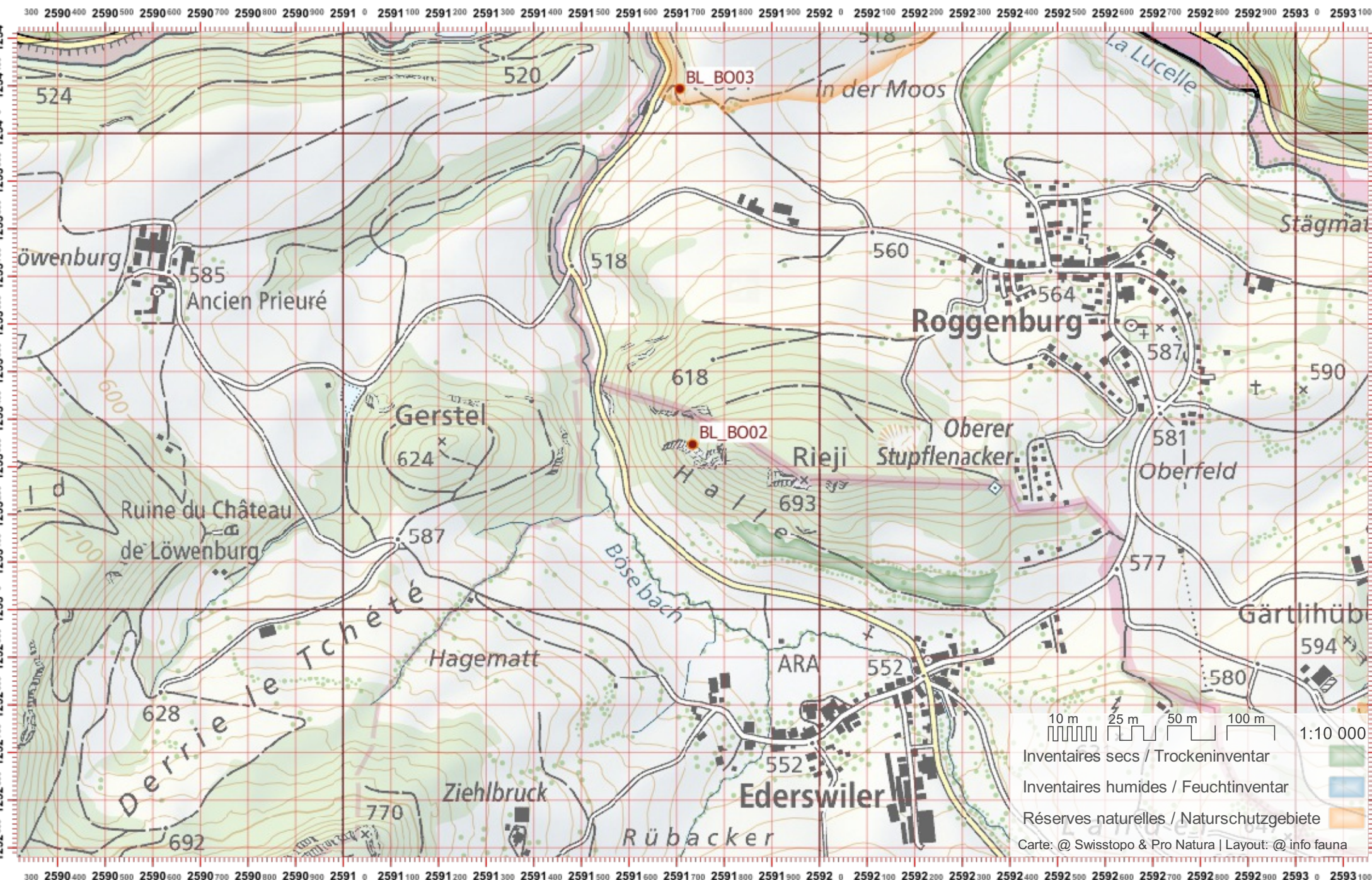
Revier 2 :

/

Revier 3 :

/

1:10 000



Biber-Bestandeserhebung / Suisse / Basel Landschaft

Biberfachstelle / info fauna

Koordinaten: 2°59'1 / 1°25'4

Karten-Nr 1:25'000:1066 -- Rodersdorf

ID: BO03

Gewässername: Boesenbach

Date :

Name / Vorname :

email :

Revier 1 :

/

Revier 2 :

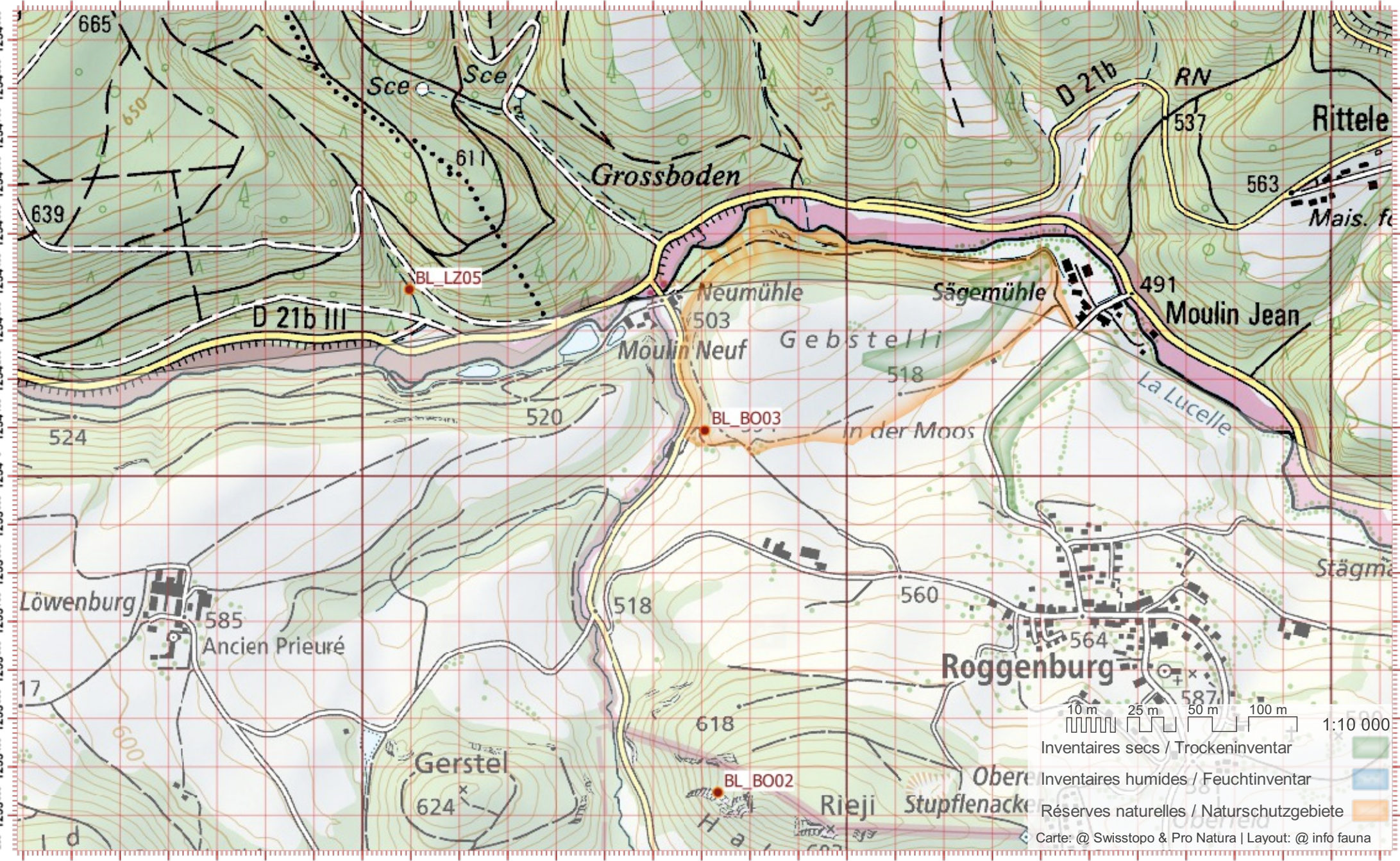
/

Revier 3 :

/

1:10 000

2590300 2590400 2590500 2590600 2590700 2590800 2590900 2591000 2591100 2591200 2591300 2591400 2591500 2591600 2591700 2591800 2591900 2592000 2592100 2592200 2592300 2592400 2592500 2592600 2592700 2592800 2592900 2593000 2593



2590300 2590400 2590500 2590600 2590700 2590800 2590900 2591000 2591100 2591200 2591300 2591400 2591500 2591600 2591700 2591800 2591900 2592000 2592100 2592200 2592300 2592400 2592500 2592600 2592700 2592800 2592900 2593000 2593

Biber-Bestandeserhebung / Suisse / Basel Landschaft

Biberfachstelle / info fauna

Koordinaten: 2'604 / 1'257

Karten-Nr 1:25'000:1067 -- Arlesheim

ID: BS01

Gewässername: Binnbach/Schilfbach

Date :

Name / Vorname :

email :

Revier 1 :

/

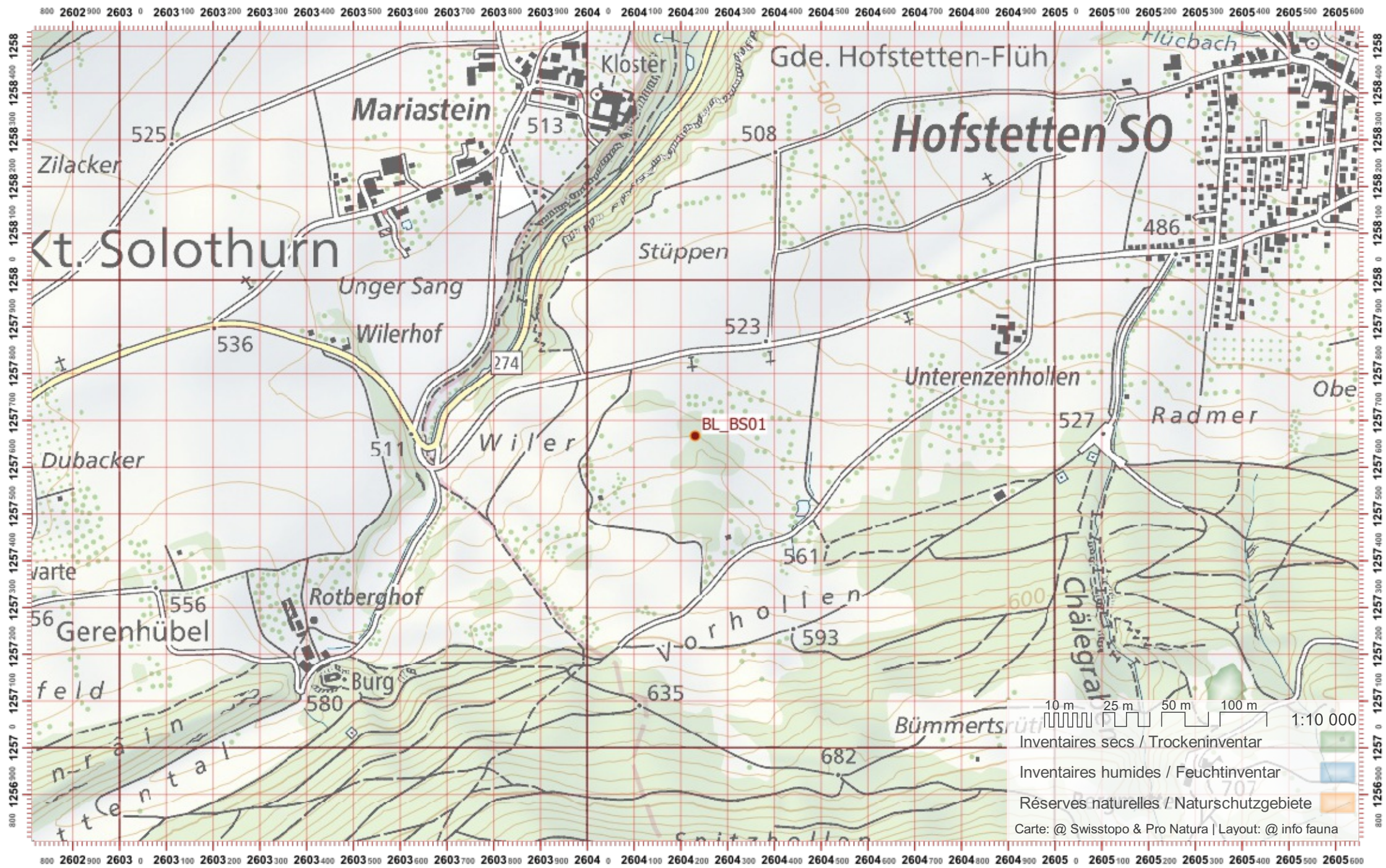
Revier 2 :

/

Revier 3 :

/

1:10 000



Biber-Bestandeserhebung / Suisse / Basel Landschaft

Biberfachstelle / info fauna

Koordinaten: 2°6'05" / 1°25'9"

Karten-Nr 1:25'000:1067 -- Arlesheim

ID: BS02

Gewässername: Binnbach/Schilfbach

Date :

Name / Vorname :

email :

Revier 1 :

/

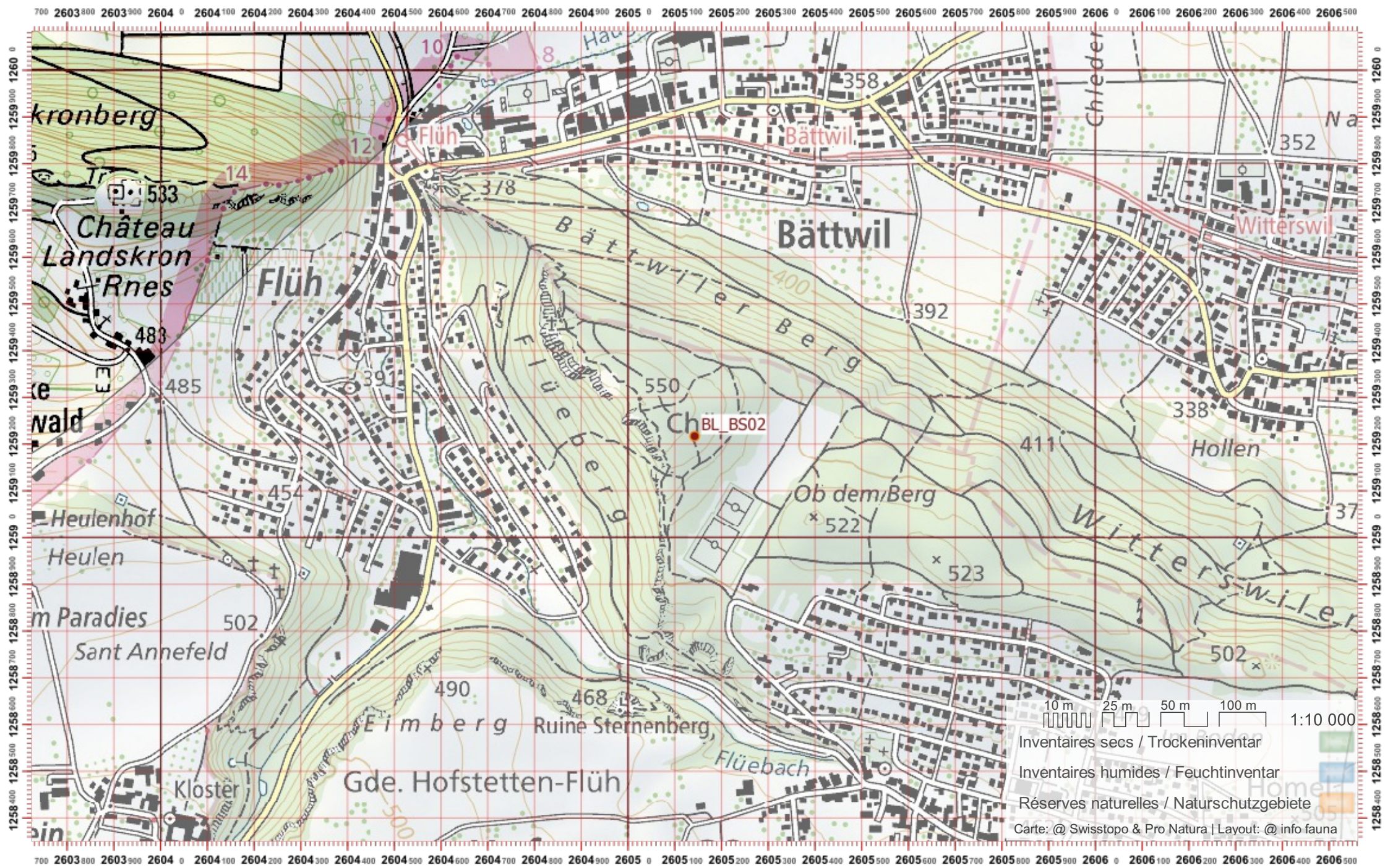
Revier 2 :

/

Revier 3 :

/

1:10 000



Biber-Bestandeserhebung / Suisse / Basel Landschaft

Biberfachstelle / info fauna

Koordinaten: 2°6'06" / 1°26'00"

Karten-Nr 1:25'000:1067 -- Arlesheim

ID: BS03

Gewässername: Binnbach/Schilfbach

Name / Vorname :

email :

Date :

Revier 1 :

/

Revier 2 :

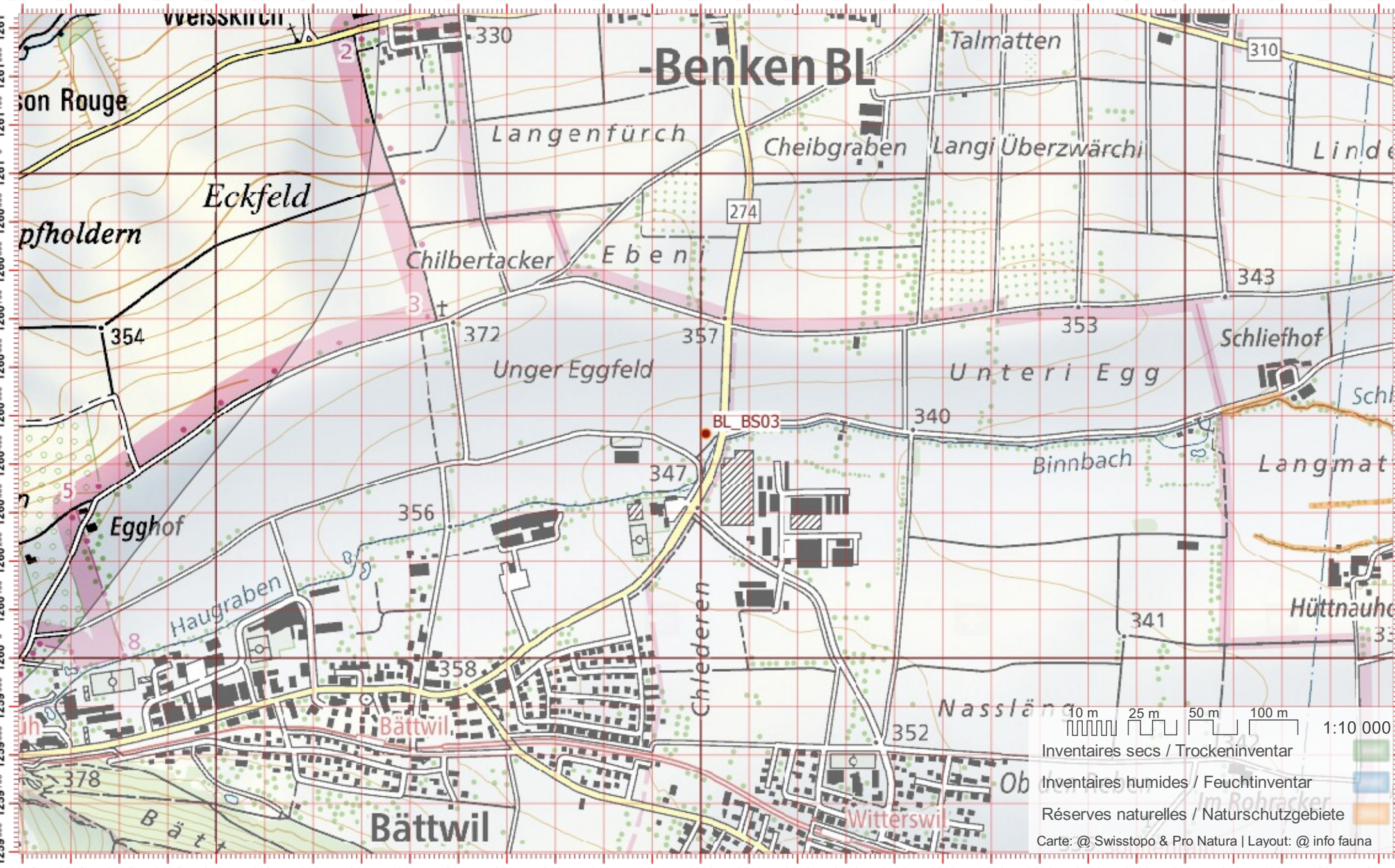
/

Revier 3 :

/

1:10 000

2604 600 2604 700 2604 800 2604 900 2605 0 2605 100 2605 200 2605 300 2605 400 2605 500 2605 600 2605 700 2605 800 2605 900 2606 0 2606 100 2606 200 2606 300 2606 400 2606 500 2606 600 2606 700 2606 800 2606 900 2607 0 2607 100 2607 200 2607 300 2607



10 m 25 m 50 m 100 m 1:10 000
Inventaires secs / Trockeninventar
Inventaires humides / Feuchtinventar
Réserve naturelles / Naturschutzgebiete
Carte: @ Swisstopo & Pro Natura | Layout: @ info fauna

Biber-Bestandeserhebung / Suisse / Basel Landschaft

Biberfachstelle / info fauna

Koordinaten: 2°6'08" / 1°26'1"

Karten-Nr 1:25'000:1067 -- Arlesheim

ID: BS04

Gewässername: Binnbach/Schilfbach

Date :

Name / Vorname :

email :

Revier 1 :

/

Revier 2 :

/

Revier 3 :

/

1:10 000



Biber-Bestandeserhebung / Suisse / Basel Landschaft

Biberfachstelle / info fauna

Koordinaten: 2°6'32" / 1°26'1"

Karten-Nr 1:25'000:1068 -- Sissach

ID: BU01

Gewässername: Buuserbach

Name / Vorname :

email :

Date :

Revier 1 :

/

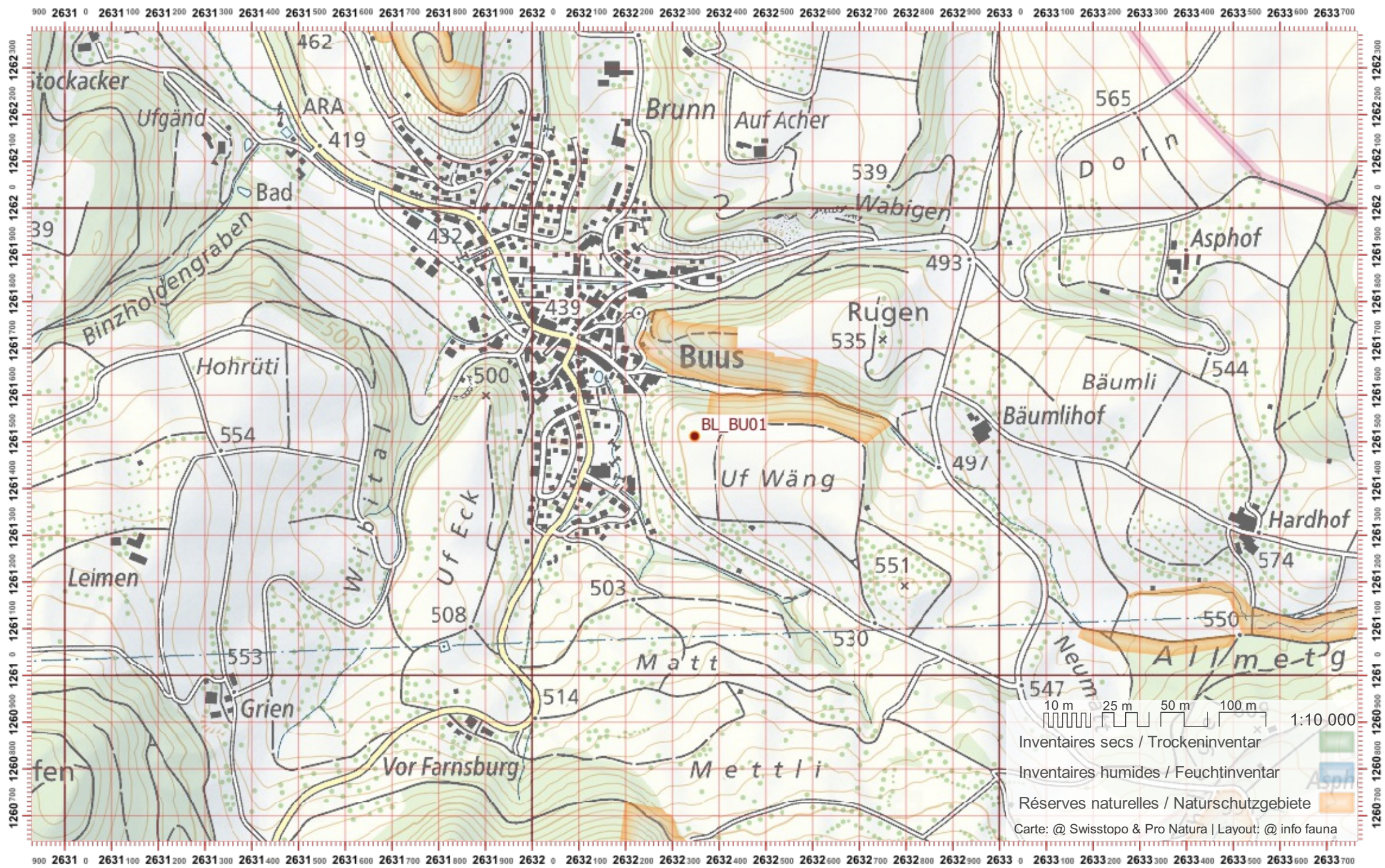
Revier 2 :

/

Revier 3 :

/

1:10 000



Biber-Bestandeserhebung / Suisse / Basel Landschaft

Biberfachstelle / info fauna

Koordinaten: 2'631 / 1'262

Karten-Nr 1:25'000:1068 -- Sissach

ID: BU02

Gewässername: Buuserbach

Name / Vorname :

email :

Date :

Revier 1 :

/

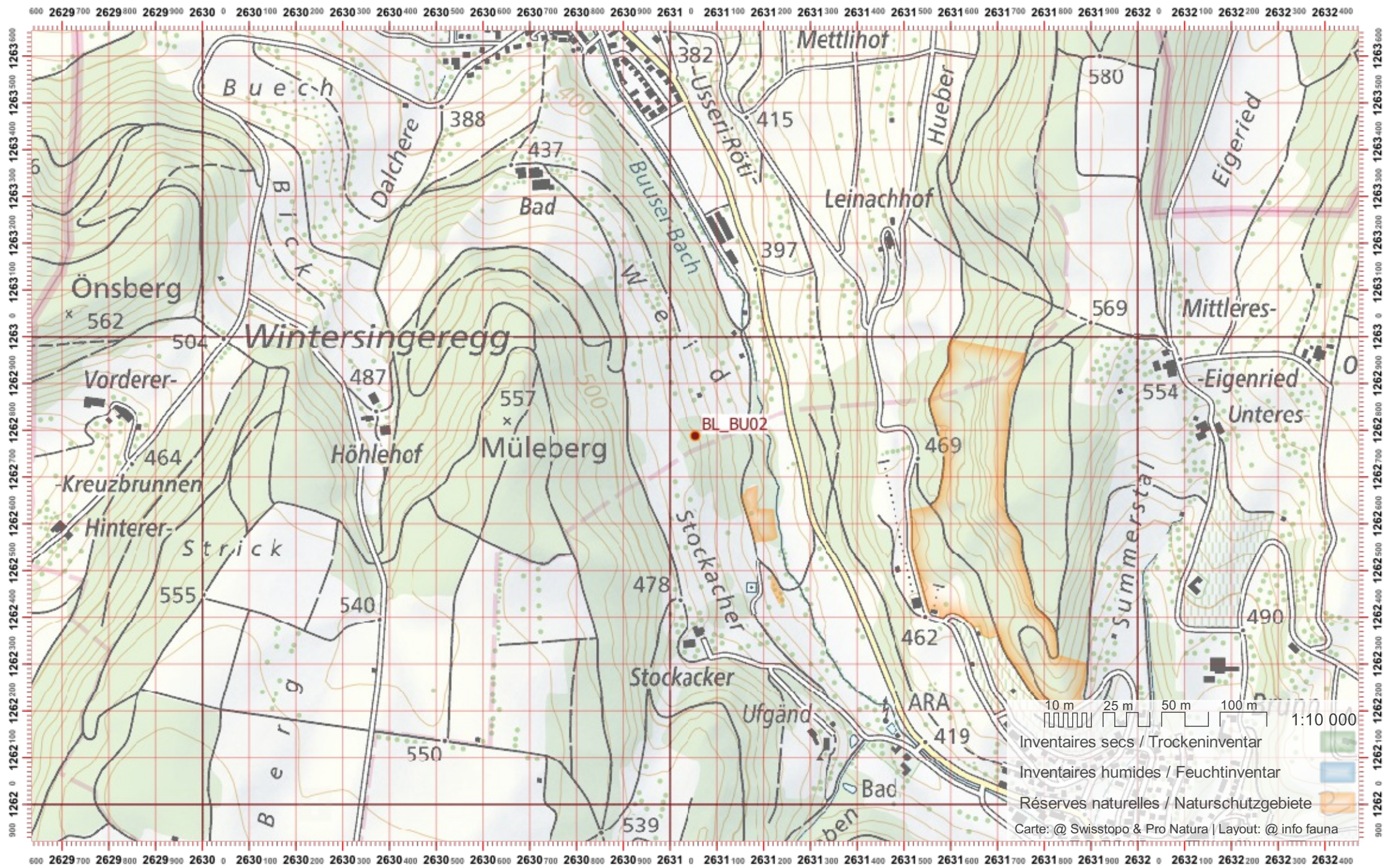
Revier 2 :

/

Revier 3 :

/

1:10 000



Biber-Bestandeserhebung / Suisse / Basel Landschaft

Biberfachstelle / info fauna

Koordinaten: 2°6'30" / 1°26'4"

Karten-Nr 1:25'000:1068 -- Sissach

ID: BU03

Gewässername: Buuserbach

Name / Vorname :

email :

Date :

Revier 1 :

/

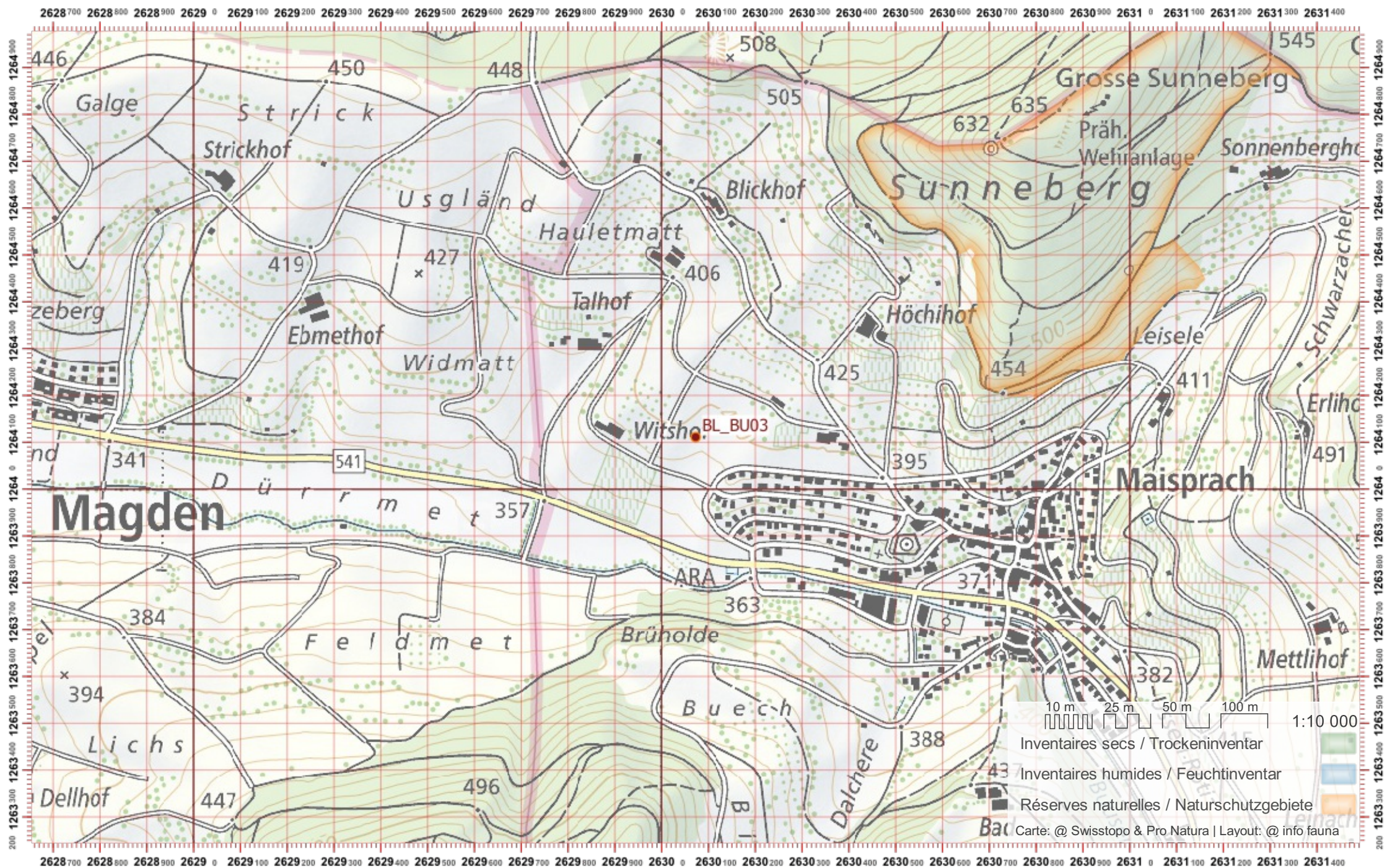
Revier 2 :

/

Revier 3 :

/

1:10 000



Biber-Bestandeserhebung / Suisse / Basel Landschaft

Biberfachstelle / info fauna

Koordinaten: 2°27' / 1°26'

Karten-Nr 1:25'000:1068 -- Sissach

ID: BU04

Gewässername: Buuserbach

Name / Vorname :

email :

Date :

Revier 1 :

/

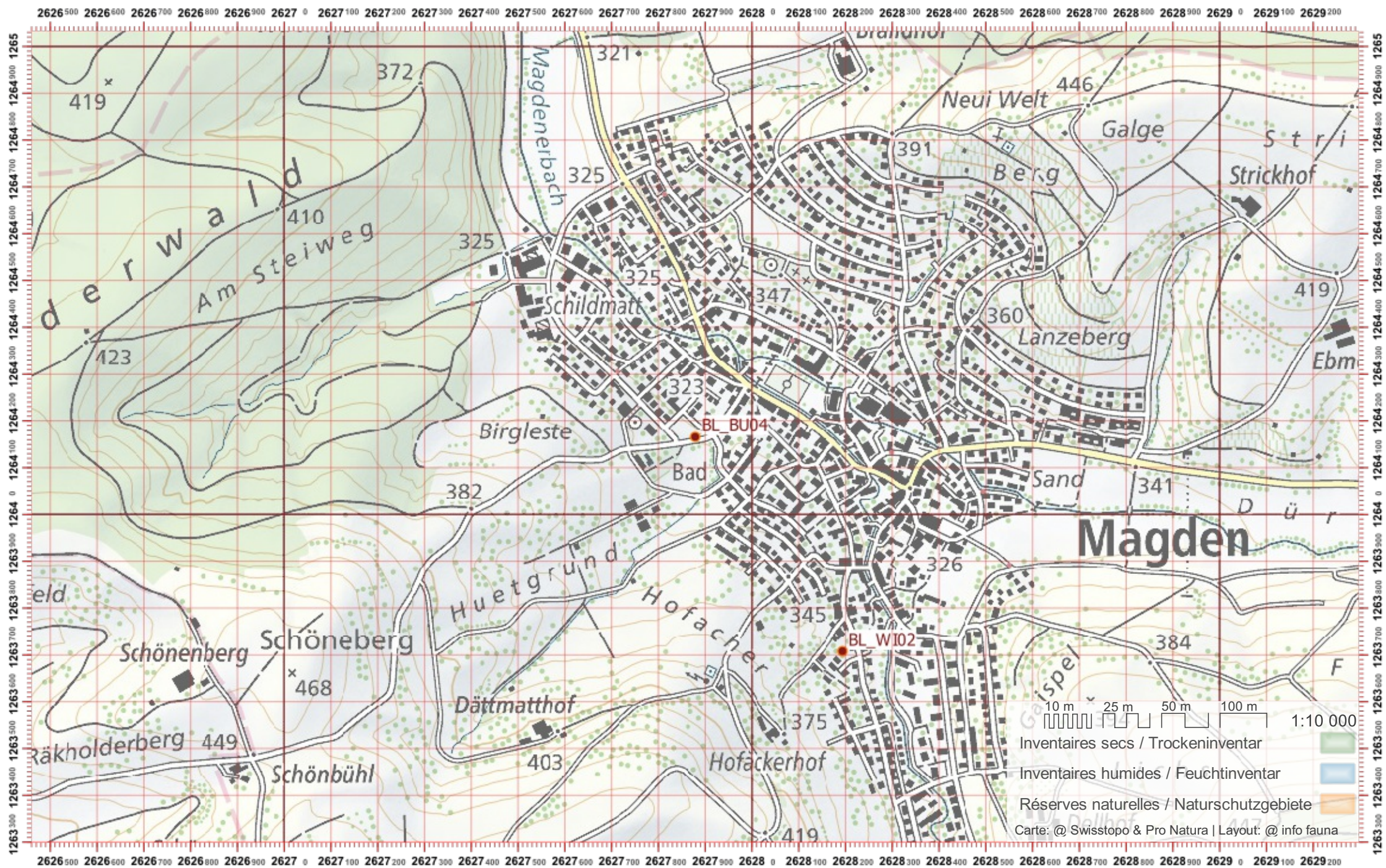
Revier 2 :

/

Revier 3 :

/

1:10 000



Biber-Bestandeserhebung / Suisse / Basel Landschaft

Biberfachstelle / info fauna

Koordinaten: 2°6'28" / 1°24'8"

Karten-Nr 1:25'000:1088 -- Hauenstein

ID: DI01

Gewässername: Diegterbach

Date :

Name / Vorname :

email :

Revier 1 :

/

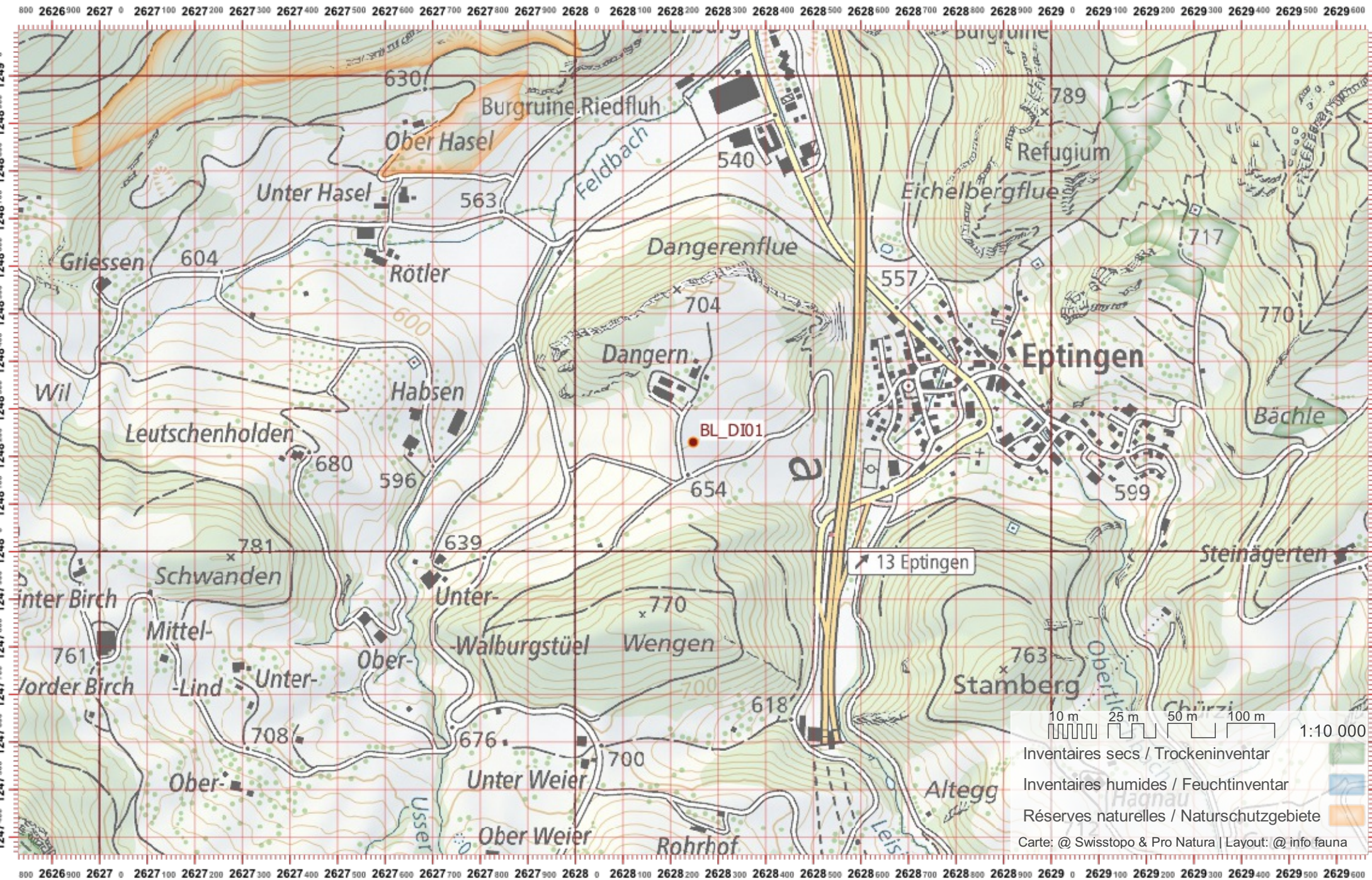
Revier 2 :

/

Revier 3 :

/

1:10 000



10 m 25 m 50 m 100 m 1:10 000

- Inventaires secs / Trockeninventar
- Inventaires humides / Feuchtinventar
- Réserves naturelles / Naturschutzgebiete

Carte: @ Swisstopo & Pro Natura | Layout: @ info fauna

Biber-Bestandeserhebung / Suisse / Basel Landschaft

Biberfachstelle / info fauna

Koordinaten: 2°628 / 1°249

Karten-Nr 1:25'000:1088 -- Hauenstein

ID: DI02

Gewässername: Diegterbach

Name / Vorname :

email :

Date :

Revier 1 :

/

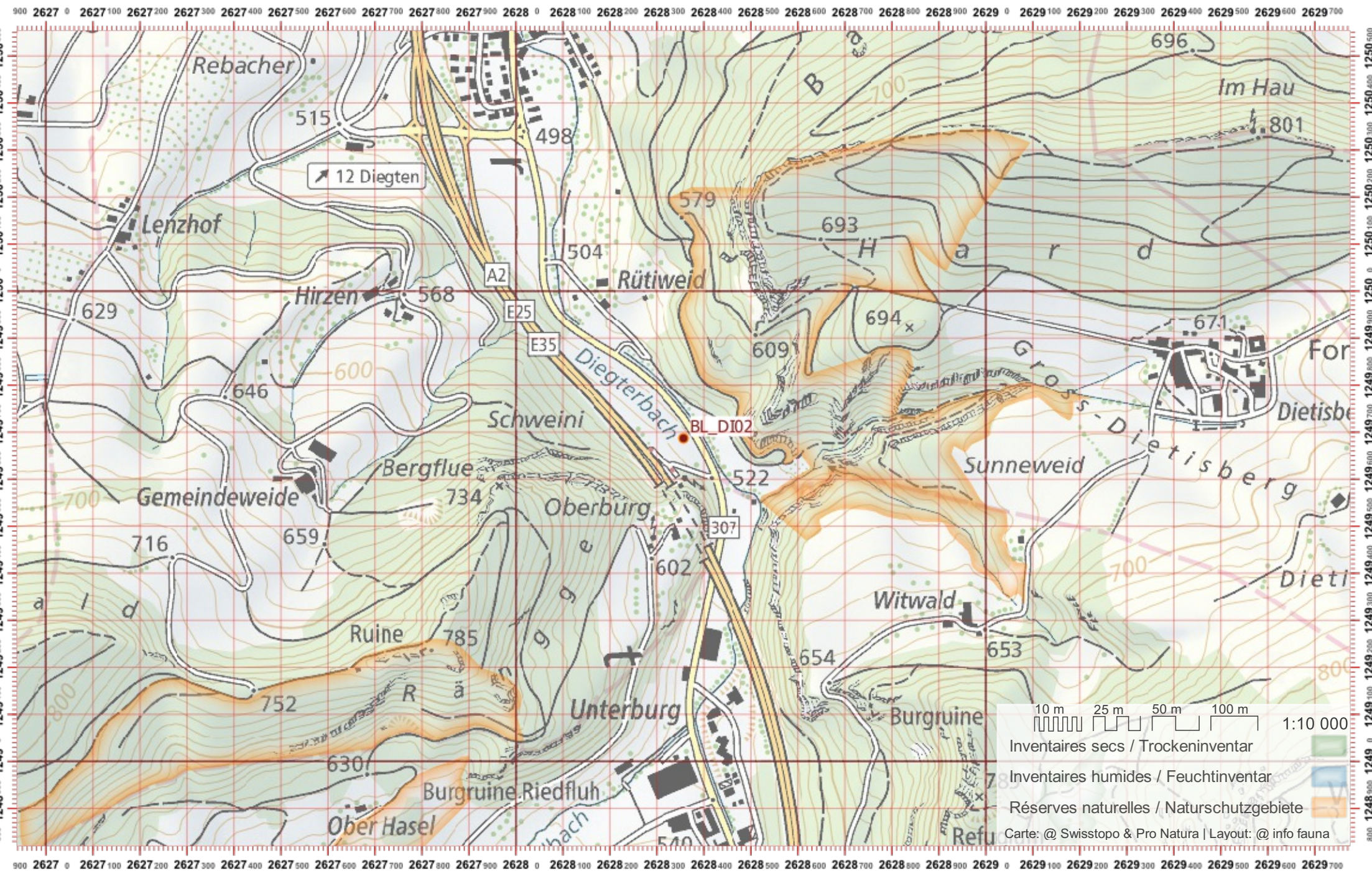
Revier 2 :

/

Revier 3 :

/

1:10 000



Biber-Bestandeserhebung / Suisse / Basel Landschaft

Biberfachstelle / info fauna

Koordinaten: 2°6'28" / 1°25'1"

Karten-Nr 1:25'000:1088 -- Hauenstein

ID: DI03

Gewässername: Diegtbach

Date :

Name / Vorname :

email :

Revier 1 :

/

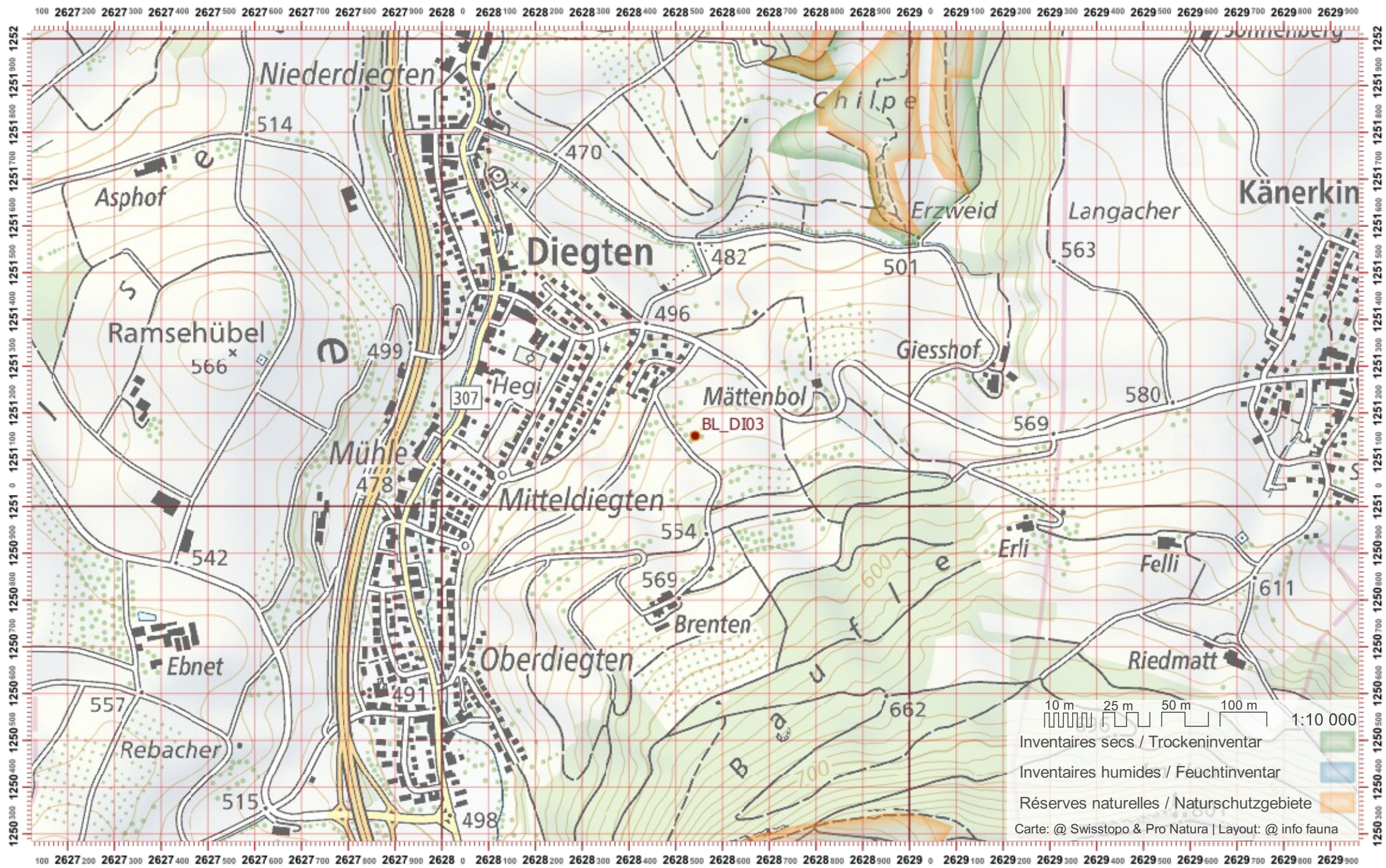
Revier 2 :

/

Revier 3 :

/

1:10 000



Biber-Bestandeserhebung / Suisse / Basel Landschaft

Biberfachstelle / info fauna

Koordinaten: 2°6'28" / 1°1'25"

Karten-Nr 1:25'000:1088 -- Hauenstein

ID: DI04

Gewässername: Diegterbach

Date :

Name / Vorname :

email :

Revier 1 :

/

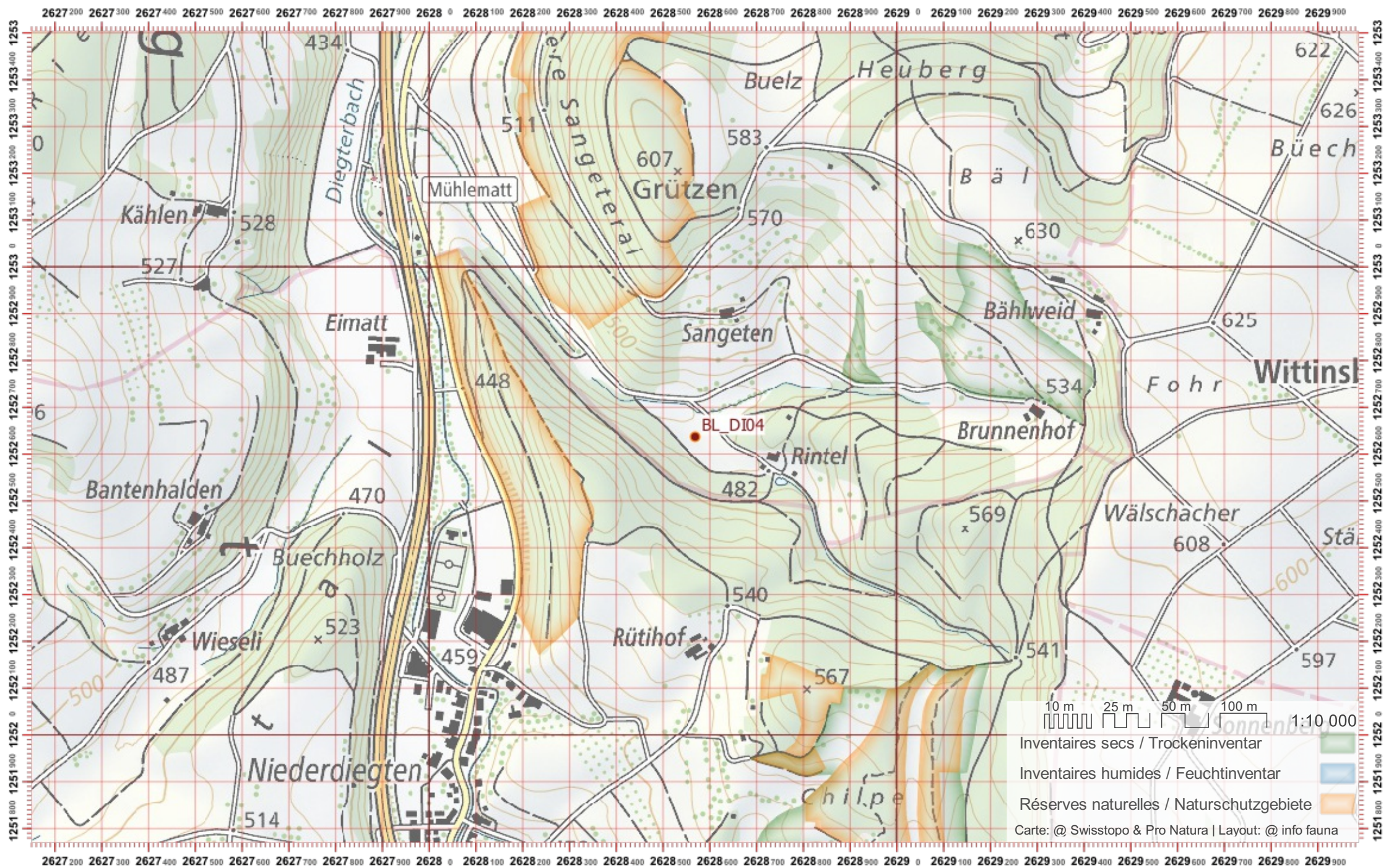
Revier 2 :

/

Revier 3 :

/

1:10 000



Biber-Bestandeserhebung / Suisse / Basel Landschaft

Biberfachstelle / info fauna

Koordinaten: 2'628 / 1'254

Karten-Nr 1:25'000:1068 -- Sissach

ID: DI05

Gewässername: Diegterbach

Name / Vorname :

email :

Date :

Revier 1 :

/

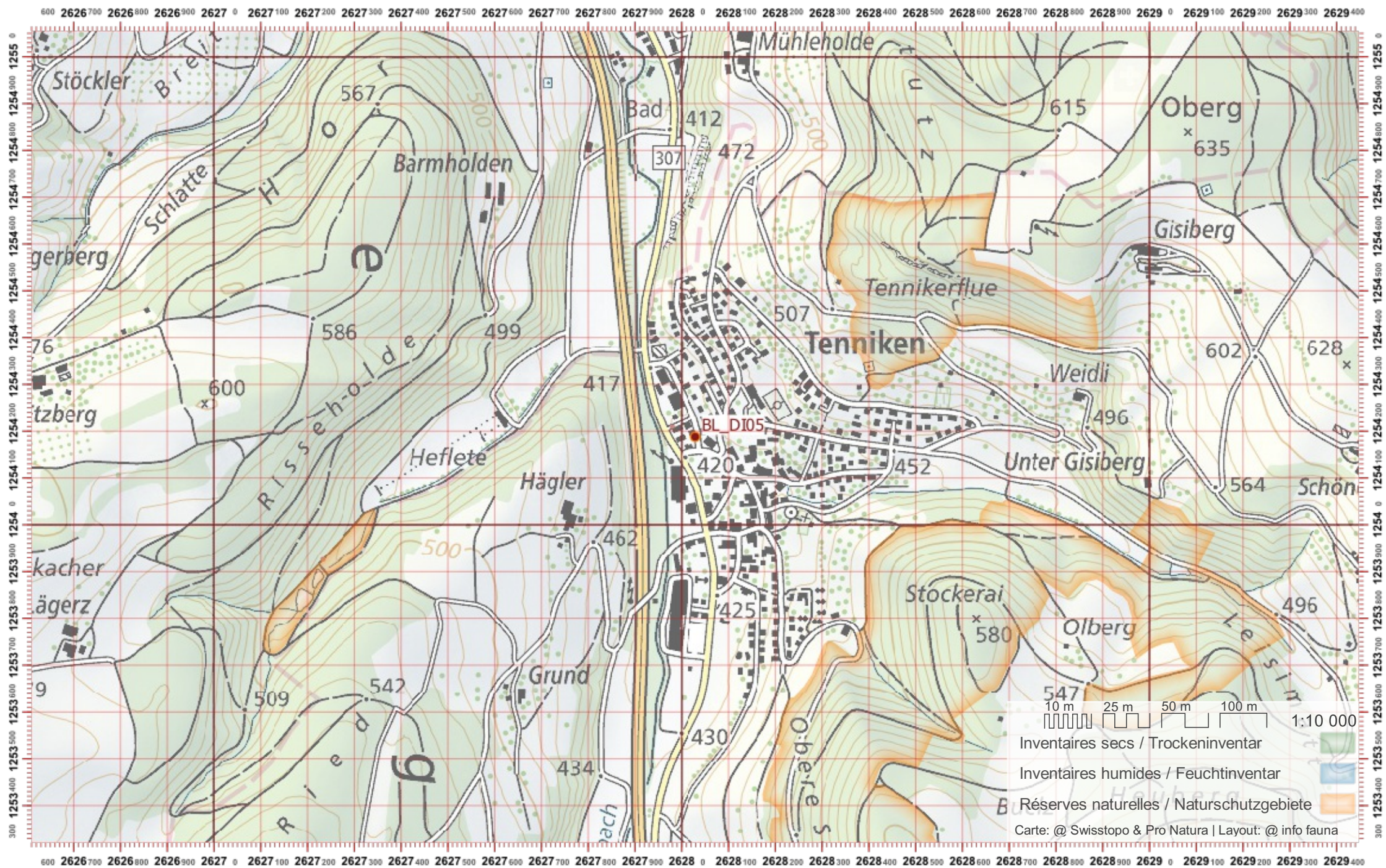
Revier 2 :

/

Revier 3 :

/

1:10 000



Biber-Bestandeserhebung / Suisse / Basel Landschaft

Biberfachstelle / info fauna

Koordinaten: 2°628 / 1°255

Karten-Nr 1:25'000:1068 -- Sissach

ID: DI06

Gewässername: Diegterbach

Name / Vorname :

email :

Date :

Revier 1 :

/

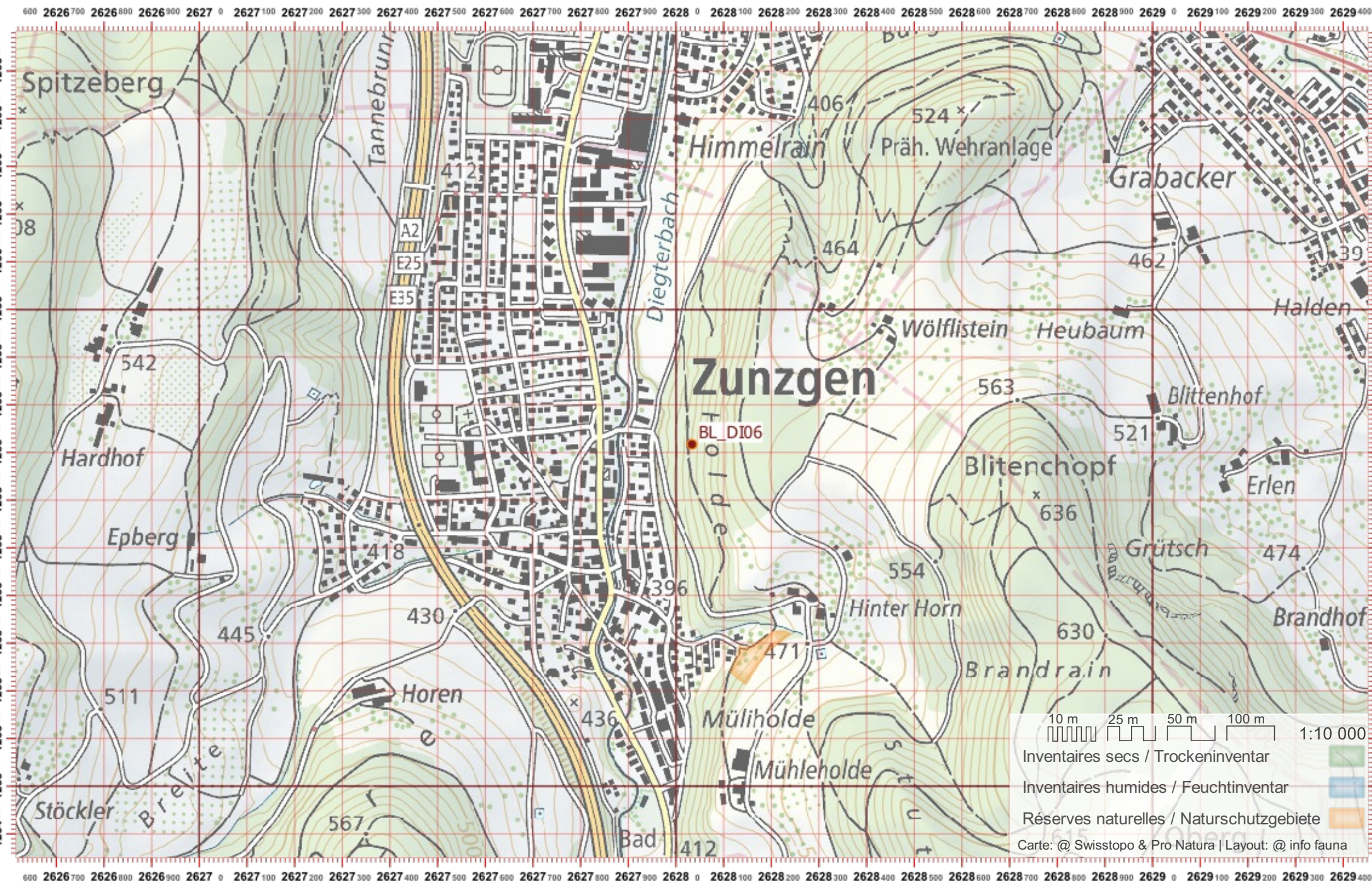
Revier 2 :

/

Revier 3 :

/

1:10 000



Biber-Bestandeserhebung / Suisse / Basel Landschaft

Biberfachstelle / info fauna

Koordinaten: 2'628 / 1'257

Karten-Nr 1:25'000:1068 -- Sissach

ID: DI07

Gewässername: Diegtbach

Date :

Name / Vorname :

email :

Revier 1 :

/

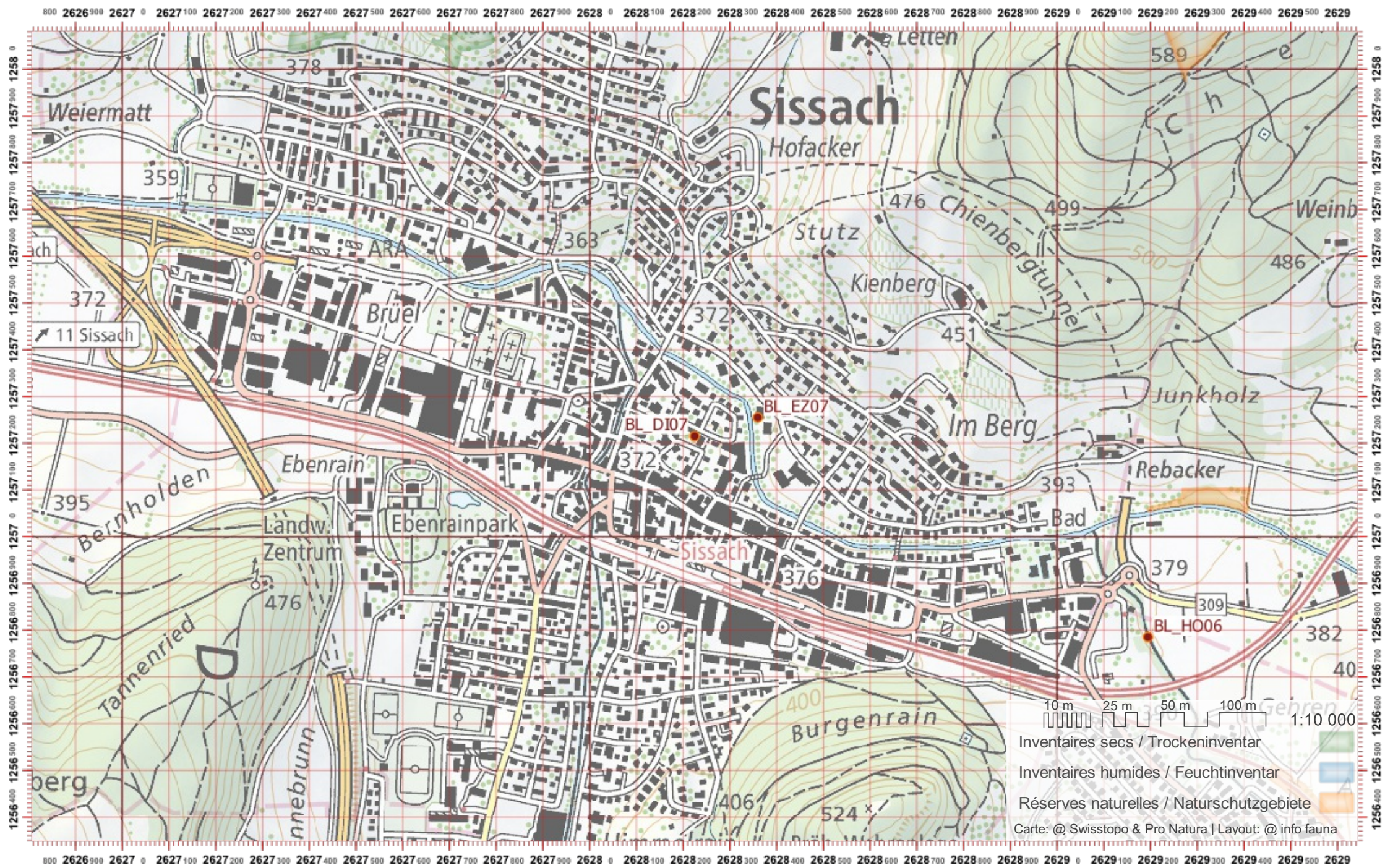
Revier 2 :

/

Revier 3 :

/

1:10 000



Biber-Bestandeserhebung / Suisse / Basel Landschaft

Biberfachstelle / info fauna

Koordinaten: 2°6'08" / 1°25'9"

Karten-Nr 1:25'000:1067 -- Arlesheim

ID: DM01

Gewässername: Dorfbach/Marchbach

Date :

Name / Vorname :

email :

Revier 1 :

/

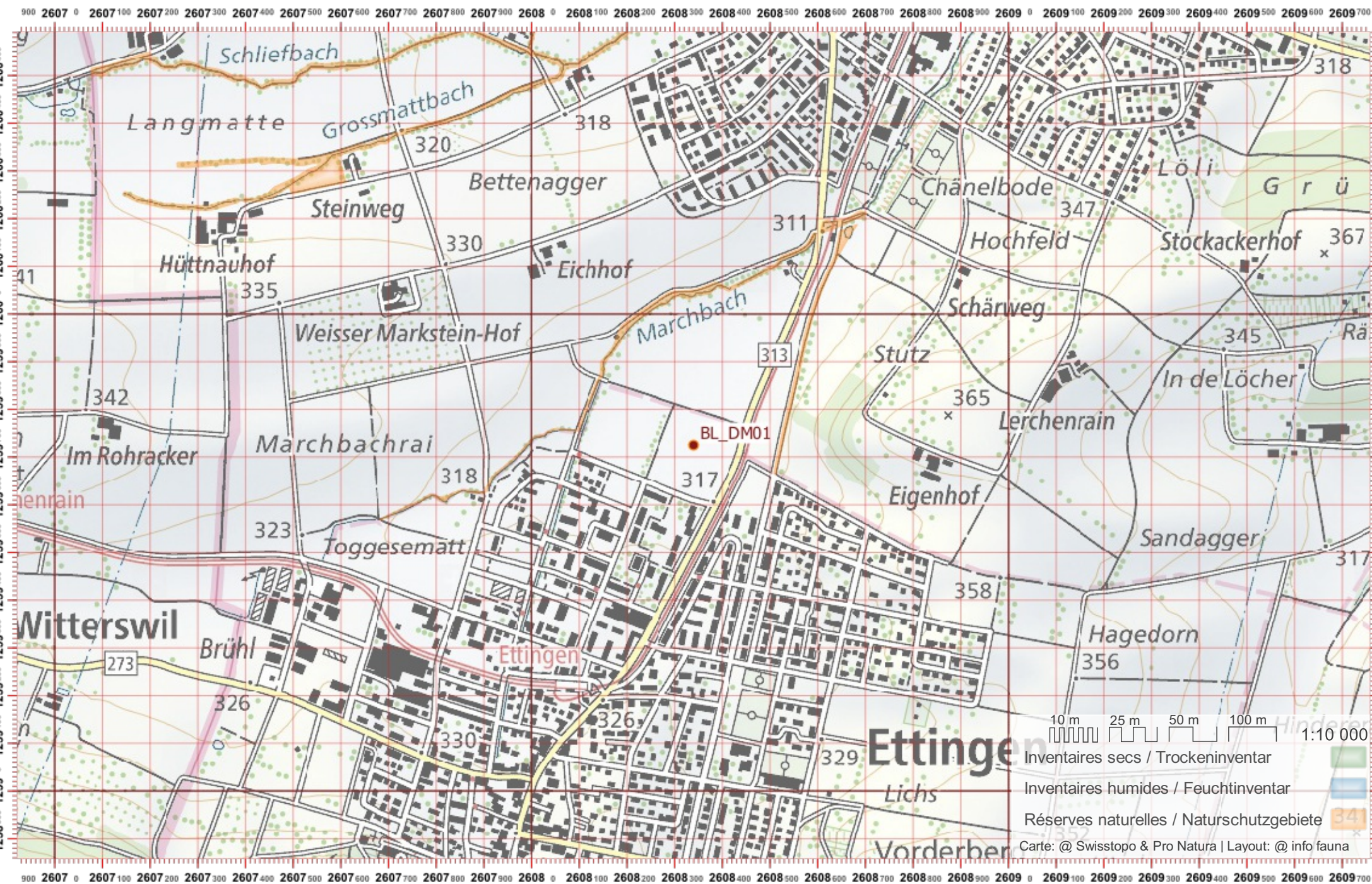
Revier 2 :

/

Revier 3 :

/

1:10 000



- Inventaires secs / Trockeninventar
 - Inventaires humides / Feuchtinventar
 - Réserves naturelles / Naturschutzgebiete
- Carte: @ Swisstopo & Pro Natura | Layout: @ info fauna

Biber-Bestandeserhebung / Suisse / Basel Landschaft

Biberfachstelle / info fauna

Koordinaten: 2°6'09 / 1°26'1

Karten-Nr 1:25'000:1067 -- Arlesheim

ID: DM02

Gewässername: Dorfbach/Marchbach

Date :

Name / Vorname :

email :

Revier 1 :

/

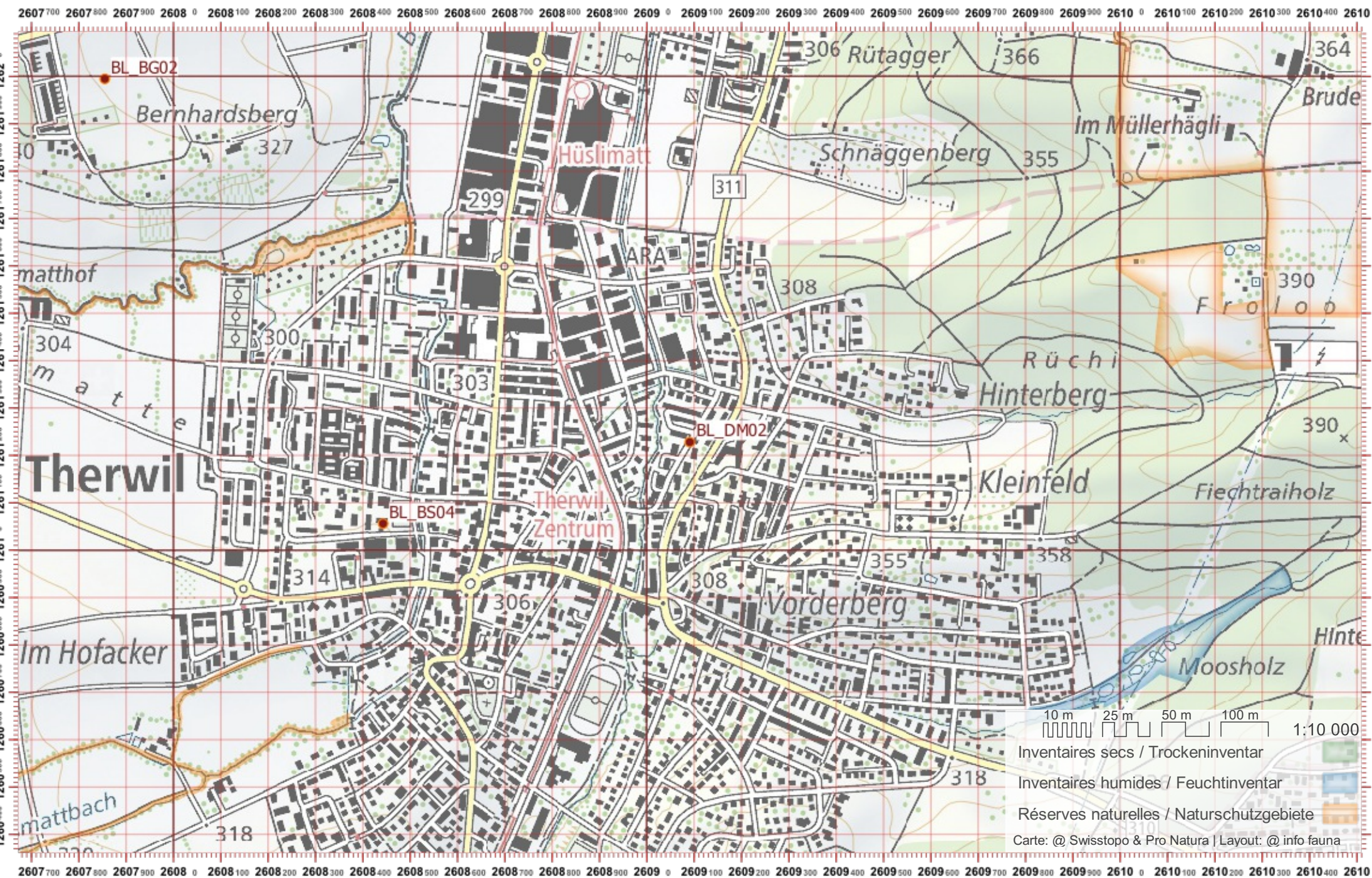
Revier 2 :

/

Revier 3 :

/

1:10 000



10 m 25 m 50 m 100 m 1:10 000

- Inventaires secs / Trockeninventar
- Inventaires humides / Feuchtinventar
- Réserves naturelles / Naturschutzgebiete

Carte: @ Swisstopo & Pro Natura | Layout: @ info fauna

Biber-Bestandeserhebung / Suisse / Basel Landschaft

Biberfachstelle / info fauna

Koordinaten: 2°6'09" / 1°1'26"

Karten-Nr 1:25'000:1067 -- Arlesheim

ID: DM03

Gewässername: Dorfbach/Marchbach

Date :

Name / Vorname :

email :

Revier 1 :

/

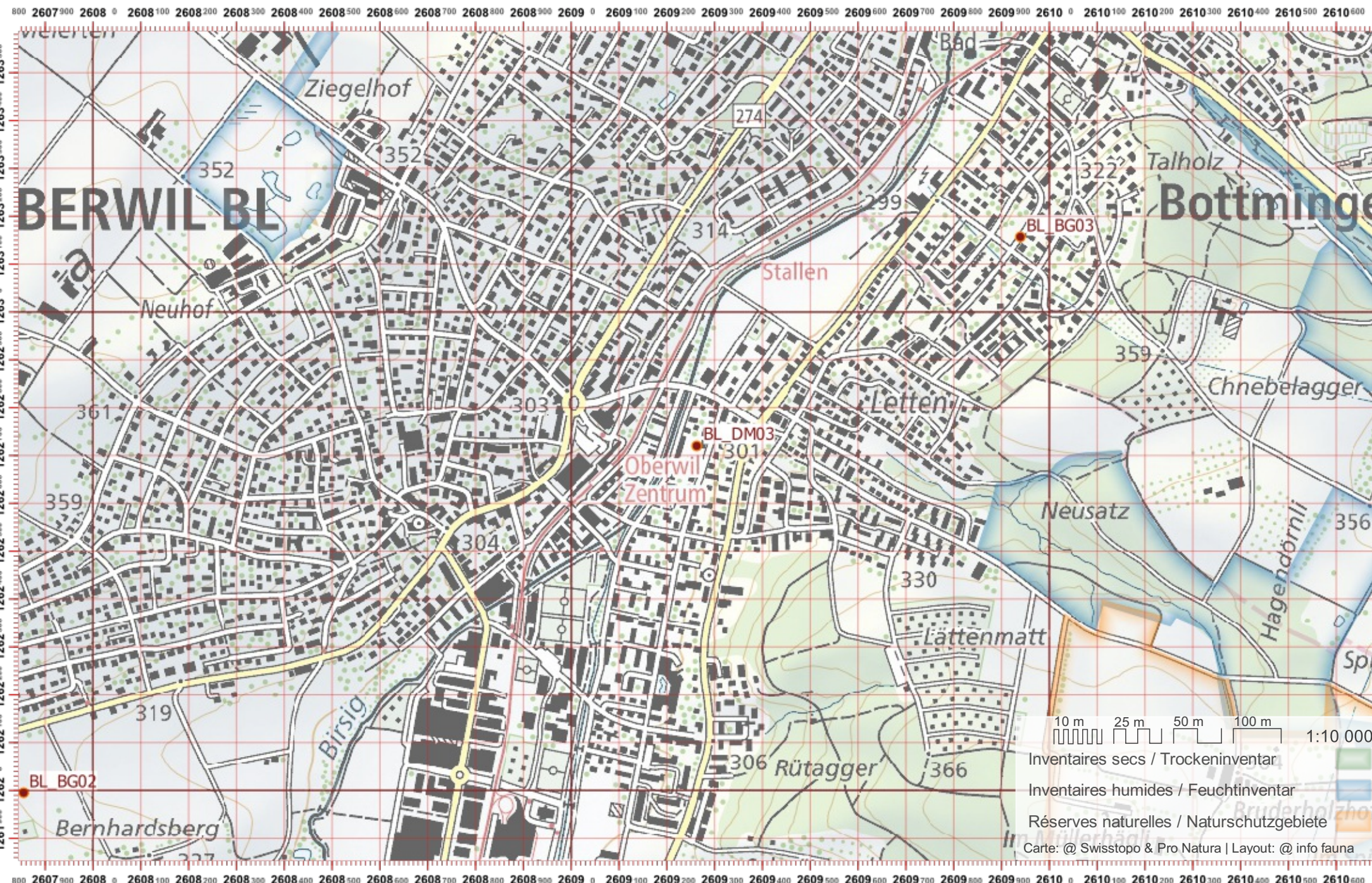
Revier 2 :

/

Revier 3 :

/

1:10 000



Biber-Bestandeserhebung / Suisse / Basel Landschaft

Biberfachstelle / info fauna

Koordinaten: 2'608 / 1'263

Karten-Nr 1:25'000:1067 -- Arlesheim

ID: DOB01

Gewässername: Dorenbach

Date :

Name / Vorname :

email :

Revier 1 :

/

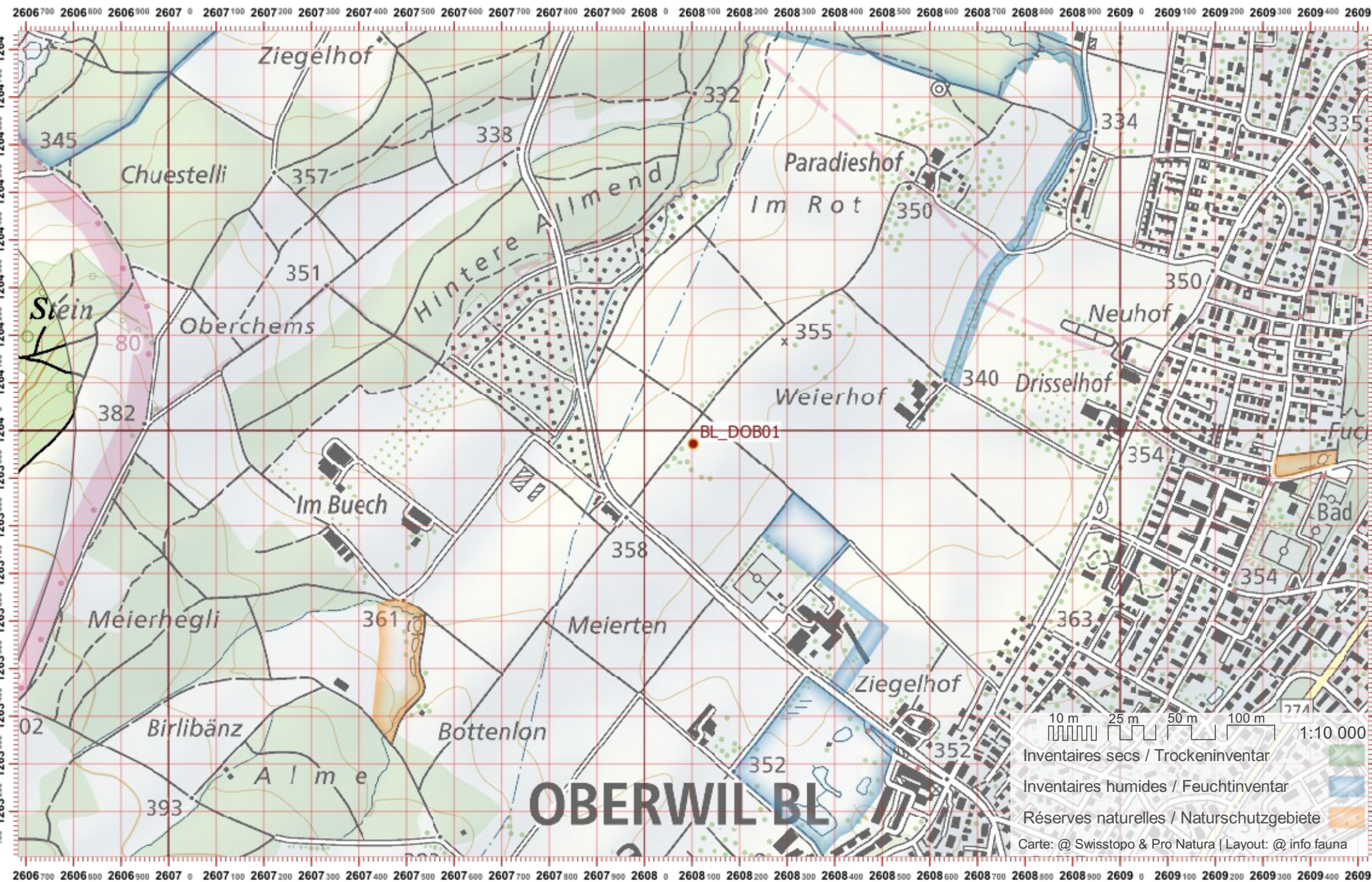
Revier 2 :

/

Revier 3 :

/

1:10 000



10 m 25 m 50 m 100 m 1:10 000

Inventaires secs / Trockeninventar

Inventaires humides / Feuchtinventar

Réserves naturelles / Naturschutzgebiete

Carte: @ Swisstopo & Pro Natura | Layout: @ info fauna

Biber-Bestandeserhebung / Suisse / Basel Landschaft

Biberfachstelle / info fauna

Koordinaten: 2'609 / 1'265

Karten-Nr 1:25'000:1067 -- Arlesheim

ID: DOB02

Gewässername: Dorenbach

Date :

Name / Vorname :

email :

Revier 1 :

/

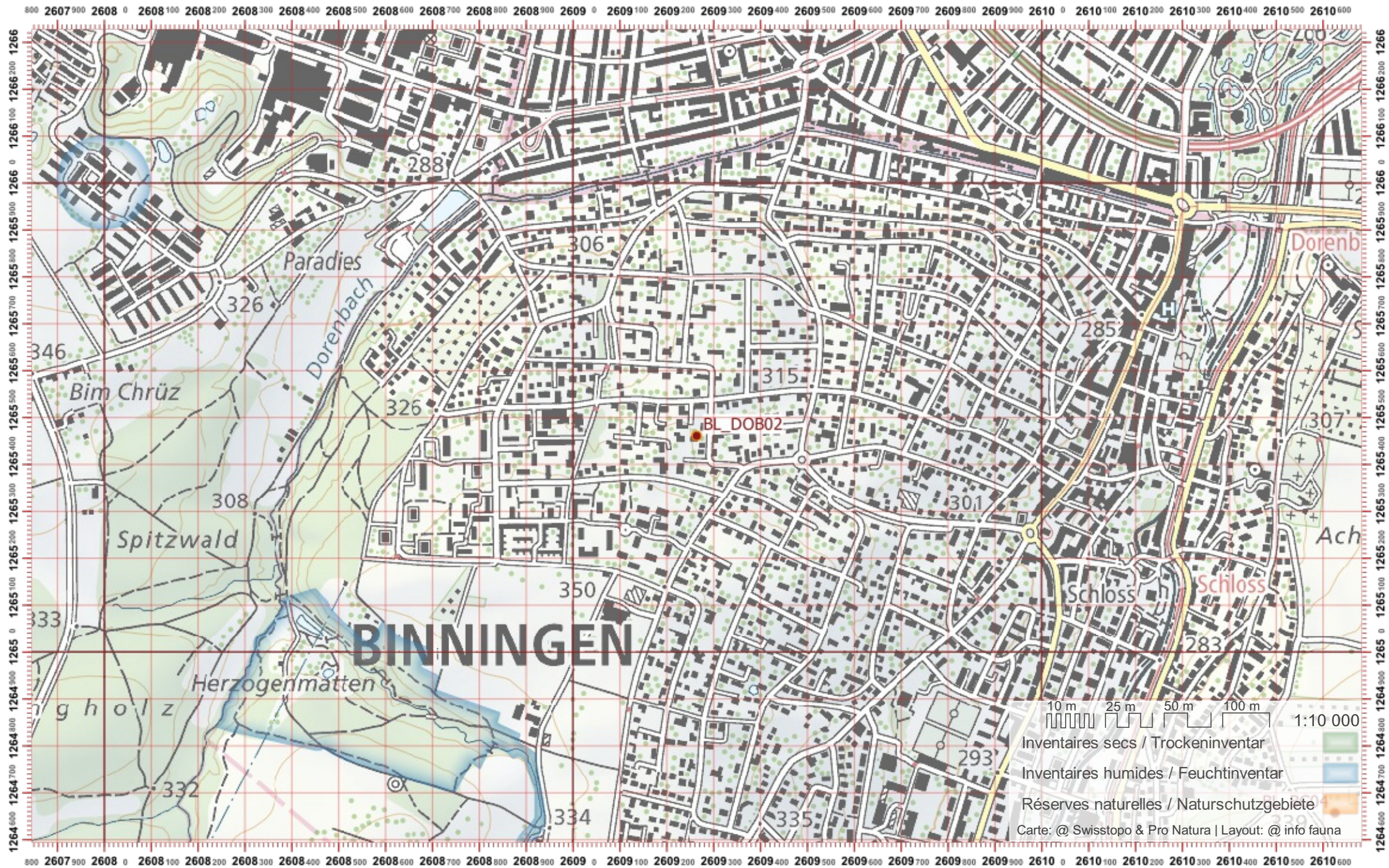
Revier 2 :

/

Revier 3 :

/

1:10 000



Biber-Bestandeserhebung / Suisse / Basel Landschaft

Biberfachstelle / info fauna

Koordinaten: 2°6'35" / 1°25'1"

Karten-Nr 1:25'000:1088 -- Hauenstein

ID: EB01

Gewässername: Eibach

Name / Vorname :

email :

Date :

Revier 1 :

/

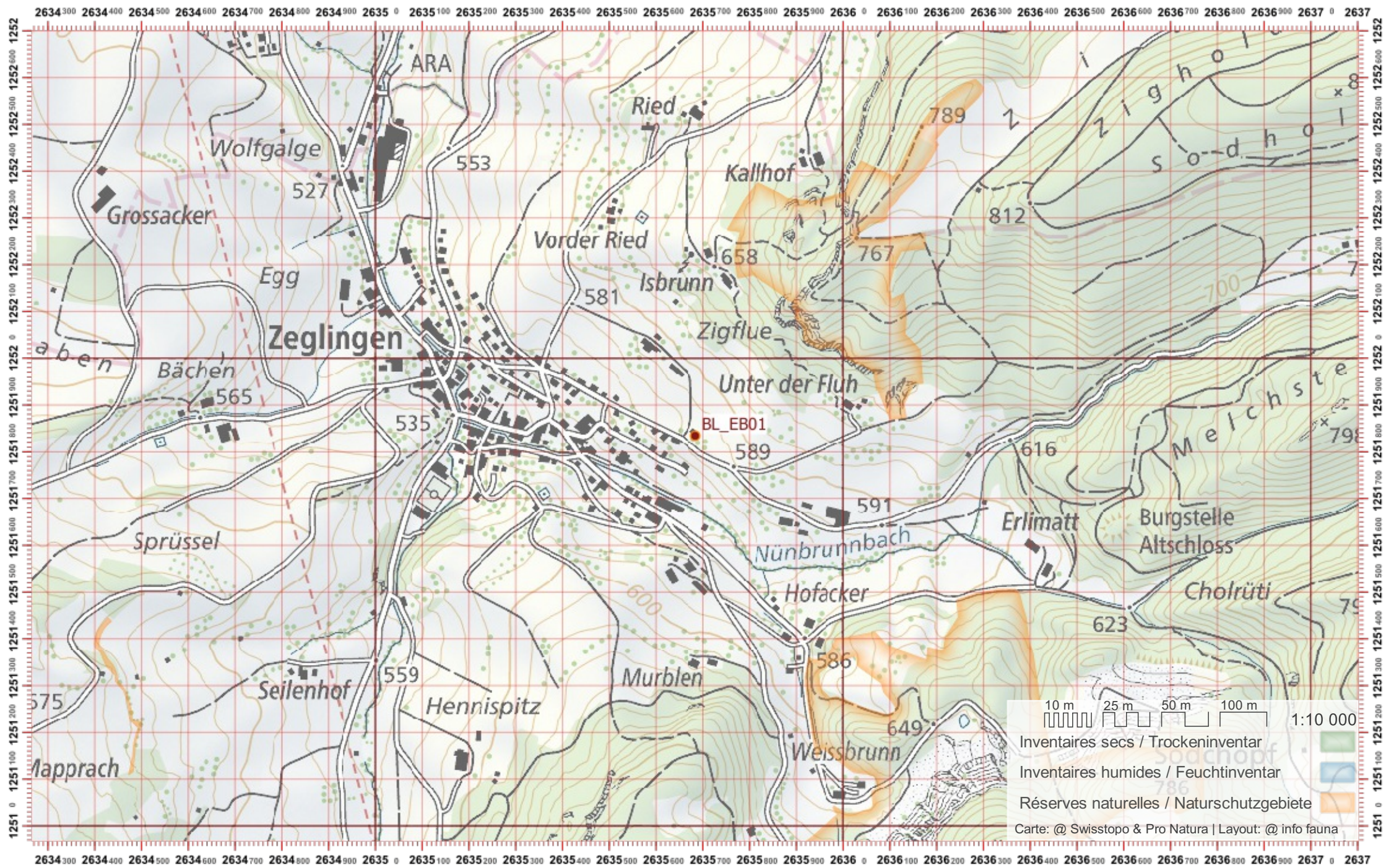
Revier 2 :

/

Revier 3 :

/

1:10 000



Biber-Bestandeserhebung / Suisse / Basel Landschaft

Biberfachstelle / info fauna

Koordinaten: 2°635 / 1°253

Karten-Nr 1:25'000:1088 -- Hauenstein

ID: EB02

Gewässername: Eibach

Date :

Name / Vorname :

email :

Revier 1 :

/

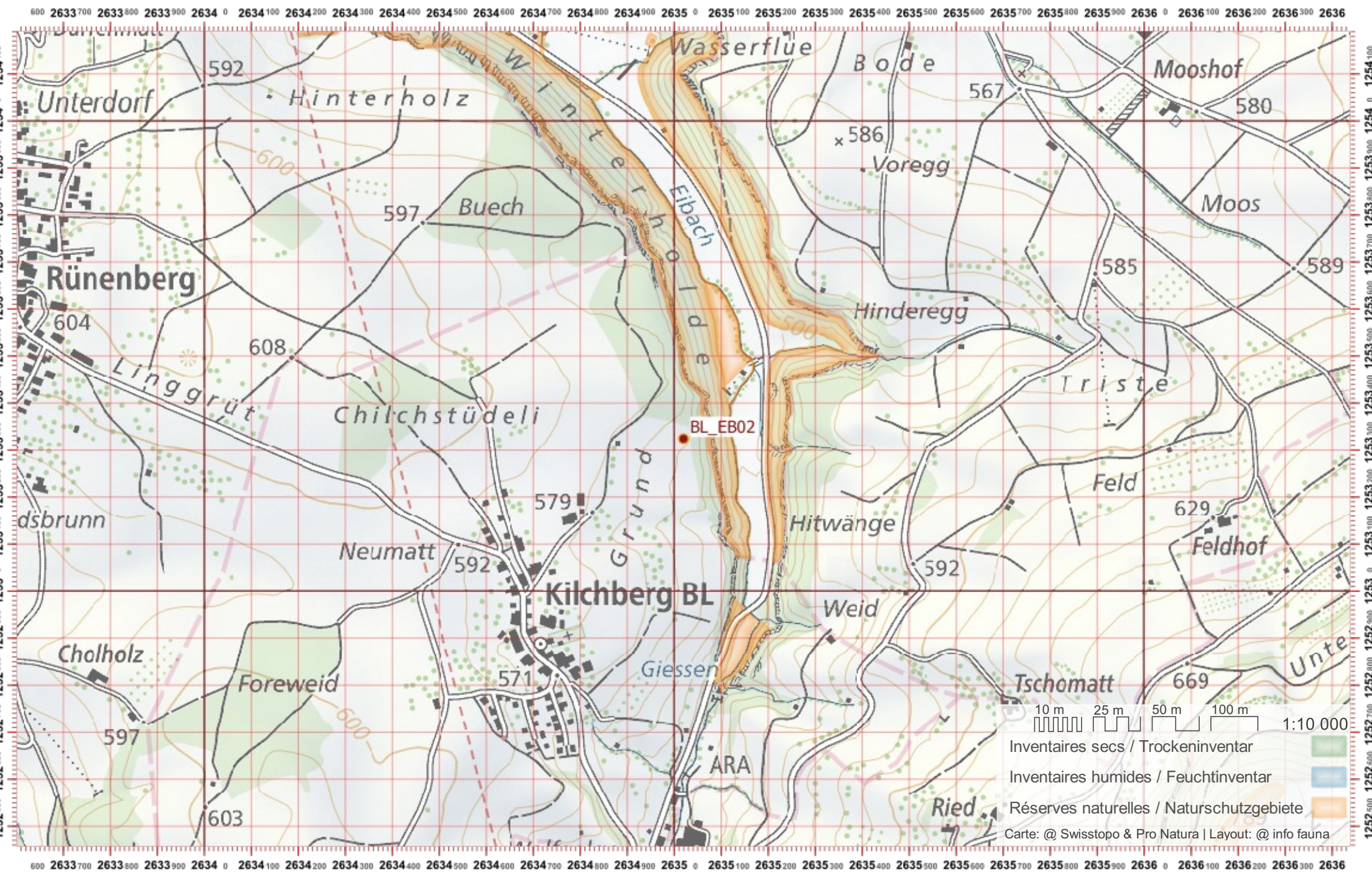
Revier 2 :

/

Revier 3 :

/

1:10 000



Biber-Bestandeserhebung / Suisse / Basel Landschaft

Biberfachstelle / info fauna

Koordinaten: 2°634 / 1°254

Karten-Nr 1:25'000:1068 -- Sissach

ID: EB03

Gewässername: Eibach

Name / Vorname :

email :

Date :

Revier 1 :

/

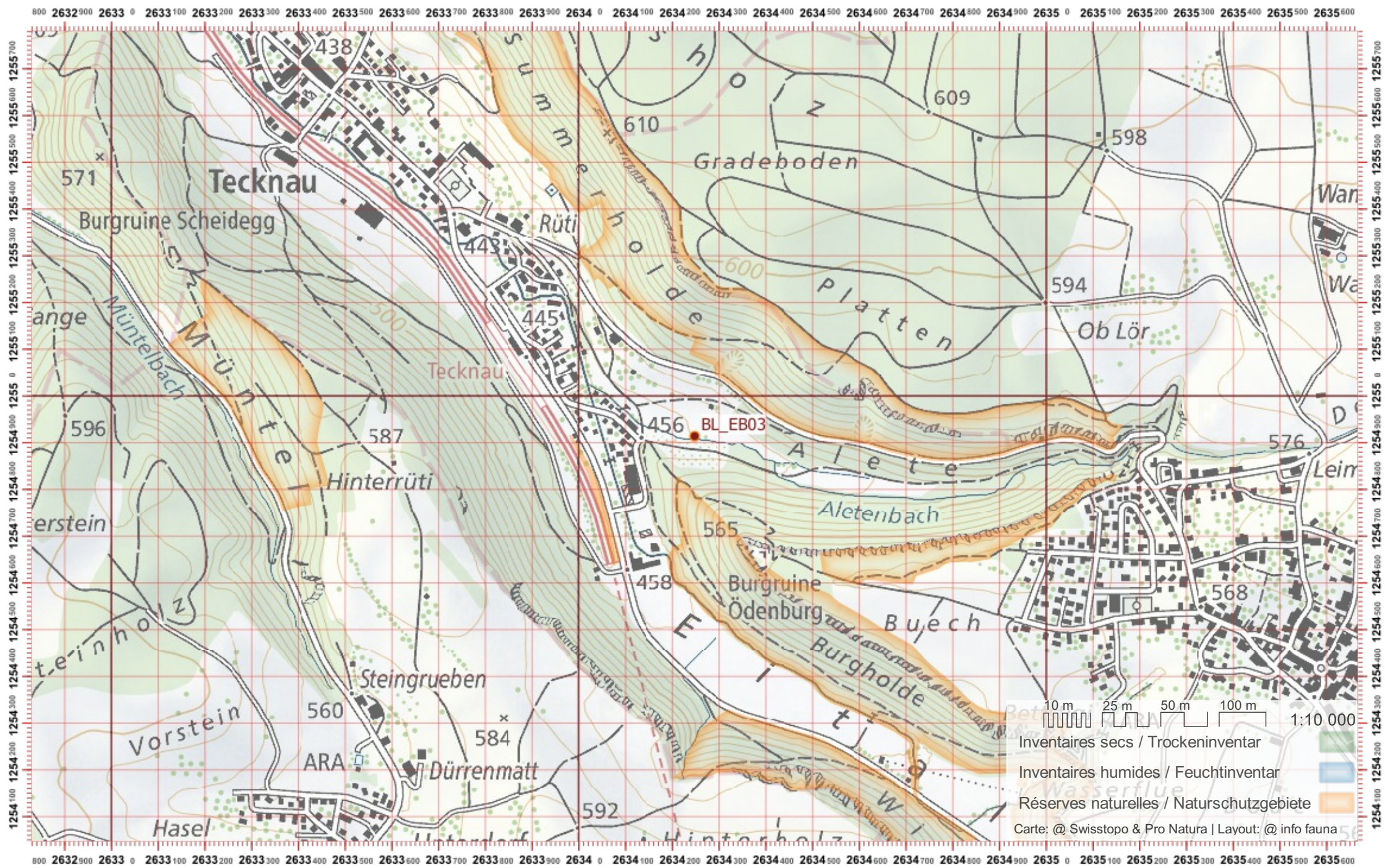
Revier 2 :

/

Revier 3 :

/

1:10 000



Biber-Bestandeserhebung / Suisse / Basel Landschaft

Biberfachstelle / info fauna

Koordinaten: 2'632 / 1'256

Karten-Nr 1:25'000:1068 -- Sissach

ID: EB04

Gewässername: Eibach

Name / Vorname :

email :

Date :

Revier 1 :

/

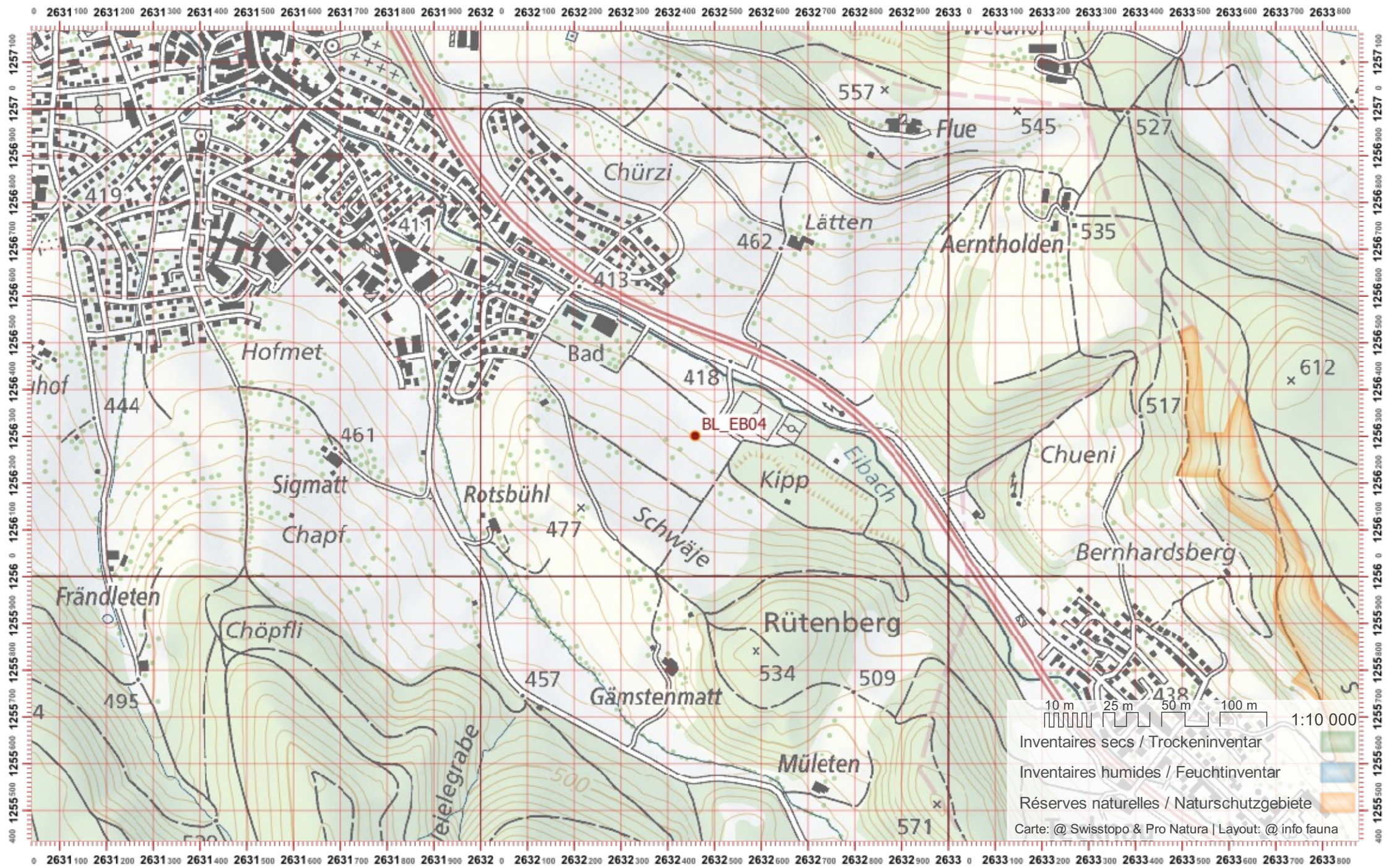
Revier 2 :

/

Revier 3 :

/

1:10 000



Biber-Bestandeserhebung / Suisse / Basel Landschaft

Biberfachstelle / info fauna

Koordinaten: 2'631 / 1'257

Karten-Nr 1:25'000:1068 -- Sissach

ID: EB05

Gewässername: Eibach

Date :

Name / Vorname :

email :

Revier 1 :

/

Revier 2 :

/

Revier 3 :

/

1:10 000

2630200 2630300 2630400 2630500 2630600 2630700 2630800 2630900 2631000 2631100 2631200 2631300 2631400 2631500 2631600 2631700 2631800 2631900 2632000 2632100 2632200 2632300 2632400 2632500 2632600 2632700 2632800 2632900 2633000



10 m 25 m 50 m 100 m 1:10 000

Inventaires secs / Trockeninventar

Inventaires humides / Feuchtinventar

Réserves naturelles / Naturschutzgebiete

Carte: @ Swisstopo & Pro Natura | Layout: @ info fauna

2630200 2630300 2630400 2630500 2630600 2630700 2630800 2630900 2631000 2631100 2631200 2631300 2631400 2631500 2631600 2631700 2631800 2631900 2632000 2632100 2632200 2632300 2632400 2632500 2632600 2632700 2632800 2632900 2633000

Biber-Bestandeserhebung / Suisse / Basel Landschaft

Biberfachstelle / info fauna

Koordinaten: 2°6'21 / 1°26'4

Karten-Nr 1:25'000:1068 -- Sissach

ID: EZ01

Gewässername: Ergolz

Date :

Name / Vorname :

email :

Revier 1 :

/

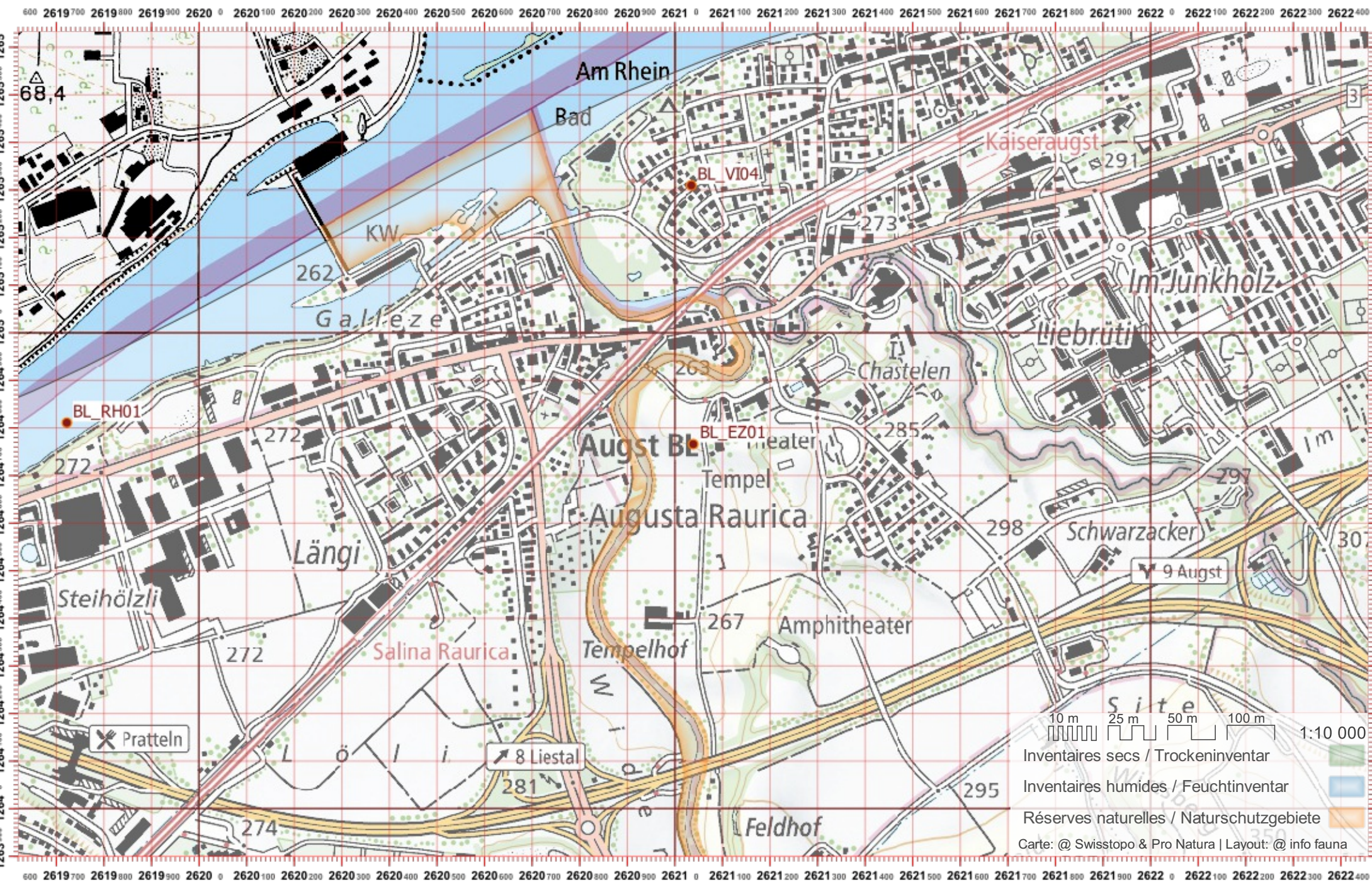
Revier 2 :

/

Revier 3 :

/

1:10 000



10 m 25 m 50 m 100 m 1:10 000
Inventaires secs / Trockeninventar
Inventaires humides / Feuchtinventar
Réserves naturelles / Naturschutzgebiete
Carte: @ Swisstopo & Pro Natura | Layout: @ info fauna

Biber-Bestandeserhebung / Suisse / Basel Landschaft

Biberfachstelle / info fauna

Koordinaten: 2°6'21 / 1°26'3

Karten-Nr 1:25'000:1068 -- Sissach

ID: EZ02

Gewässername: Ergolz

Name / Vorname :

email :

Date :

Revier 1 :

/

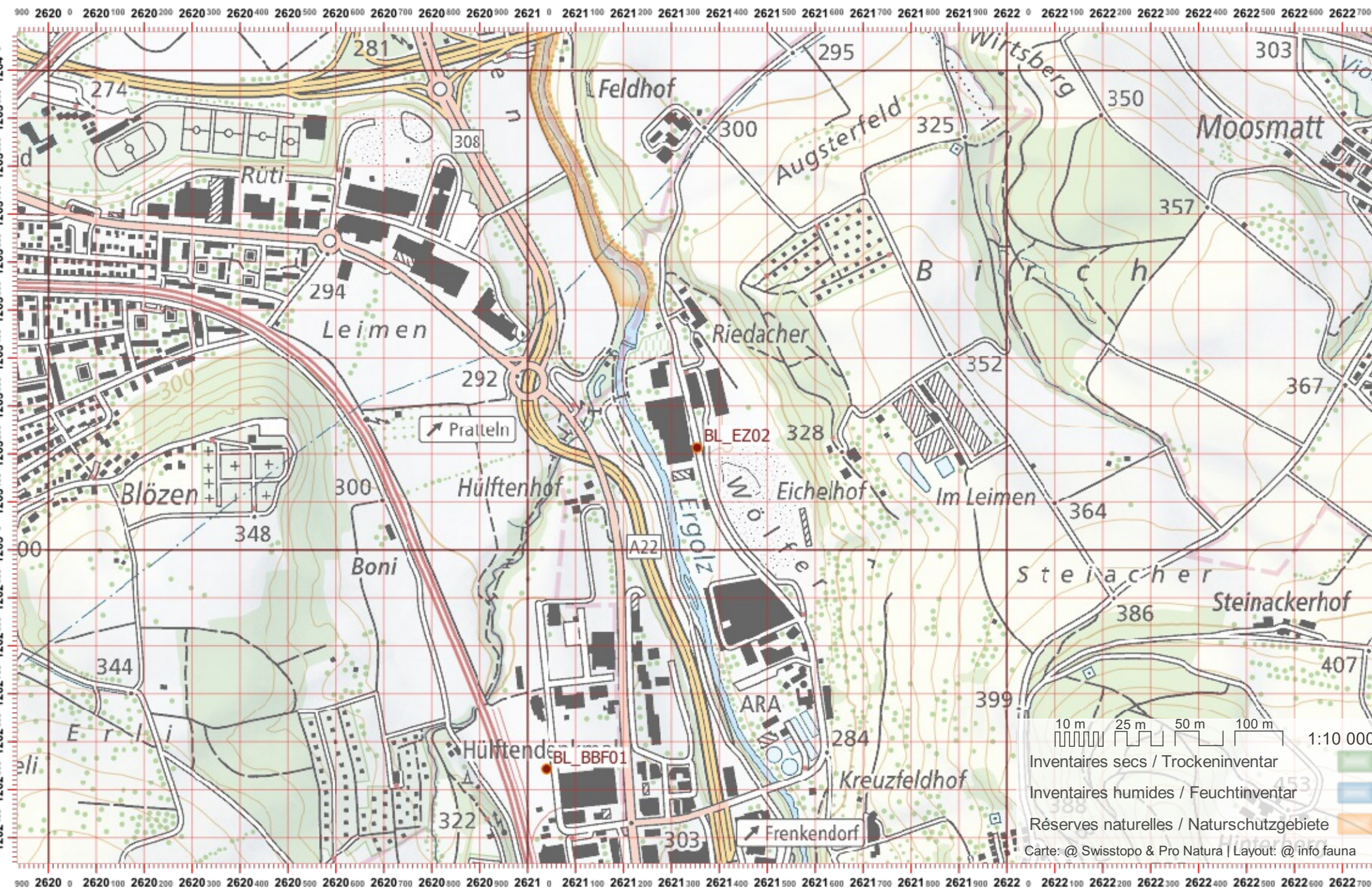
Revier 2 :

/

Revier 3 :

/

1:10 000



Biber-Bestandeserhebung / Suisse / Basel Landschaft

Biberfachstelle / info fauna

Koordinaten: 2'621 / 1'261

Karten-Nr 1:25'000:1068 -- Sissach

ID: EZ03

Gewässername: Ergolz

Name / Vorname :

email :

Date :

Revier 1 :

/

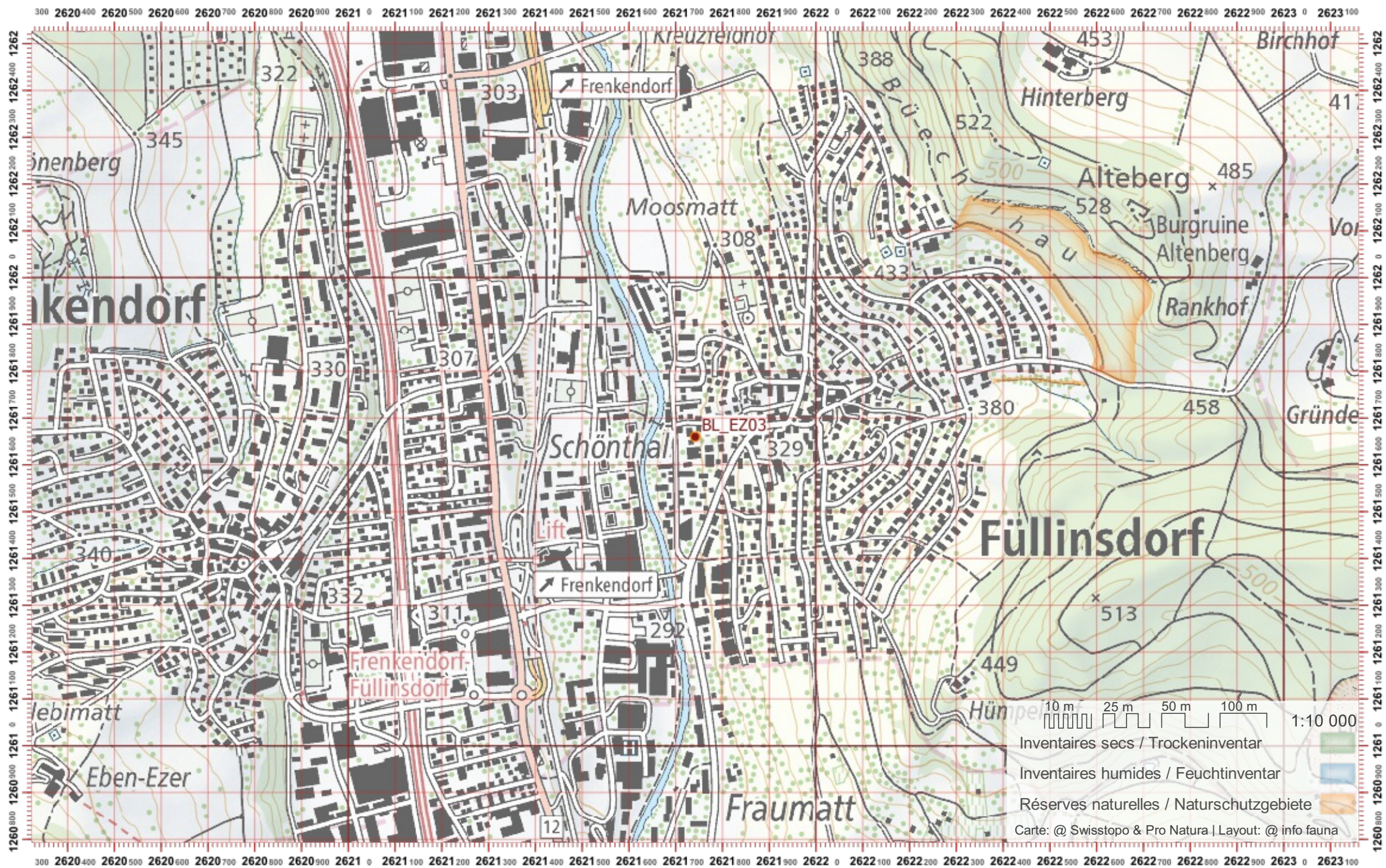
Revier 2 :

/

Revier 3 :

/

1:10 000



Biber-Bestandeserhebung / Suisse / Basel Landschaft

Biberfachstelle / info fauna

Koordinaten: 2°6'22 / 1°16'0

Karten-Nr 1:25'000:1068 -- Sissach

ID: EZ04

Gewässername: Ergolz

Name / Vorname :

email :

Date :

Revier 1 :

/

Revier 2 :

/

Revier 3 :

/

1:10 000



Biber-Bestandeserhebung / Suisse / Basel Landschaft

Biberfachstelle / info fauna

Koordinaten: 2°6'23" / 1°25'8"

Karten-Nr 1:25'000:1068 -- Sissach

ID: EZ05

Gewässername: Ergolz

Name / Vorname :

email :

Date :

Revier 1 :

/

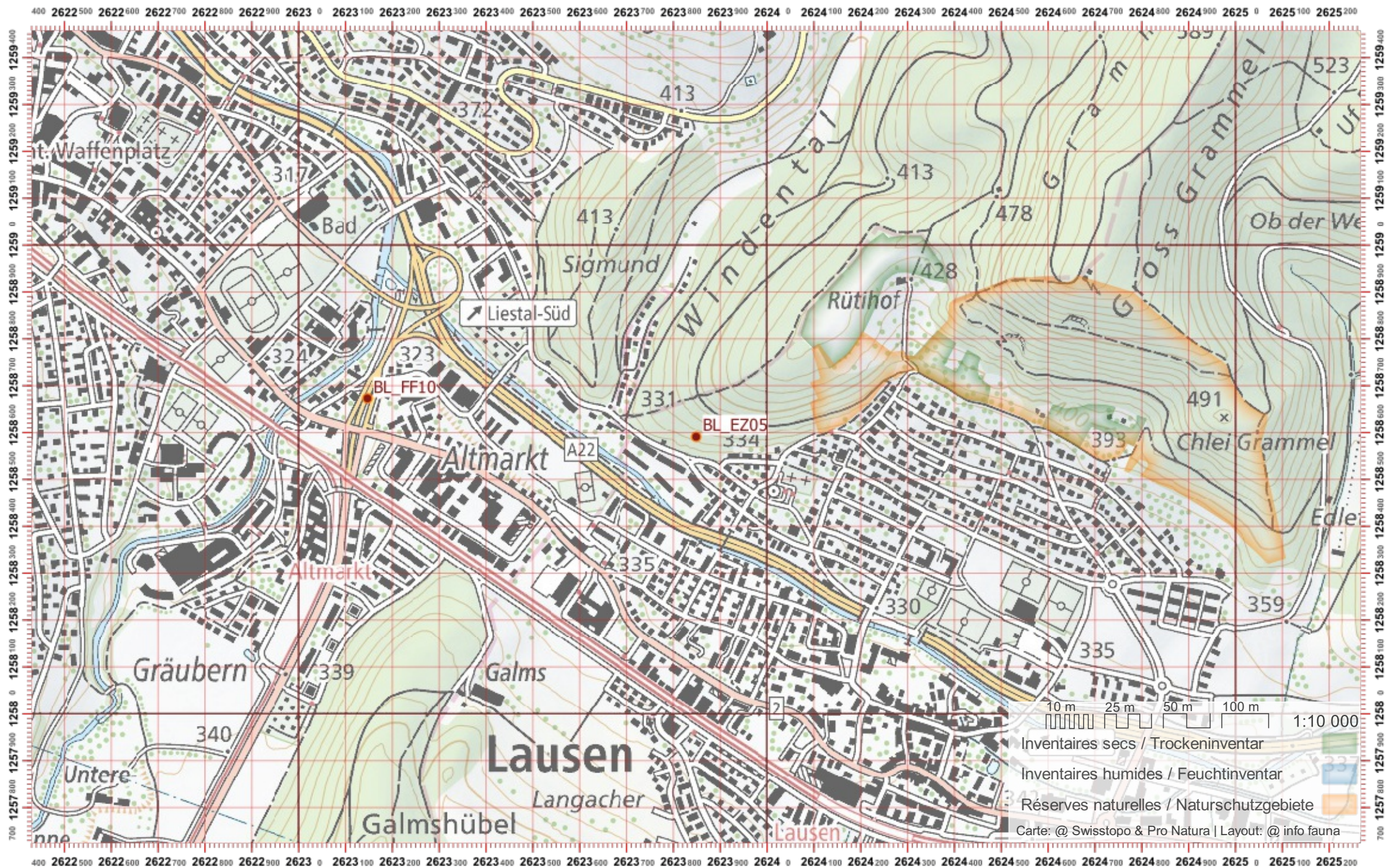
Revier 2 :

/

Revier 3 :

/

1:10 000



Biber-Bestandeserhebung / Suisse / Basel Landschaft

Biberfachstelle / info fauna

Koordinaten: 2°6'25" / 1°1'25"

Karten-Nr 1:25'000:1068 -- Sissach

ID: EZ06

Gewässername: Ergolz

Name / Vorname :

email :

Date :

Revier 1 :

/

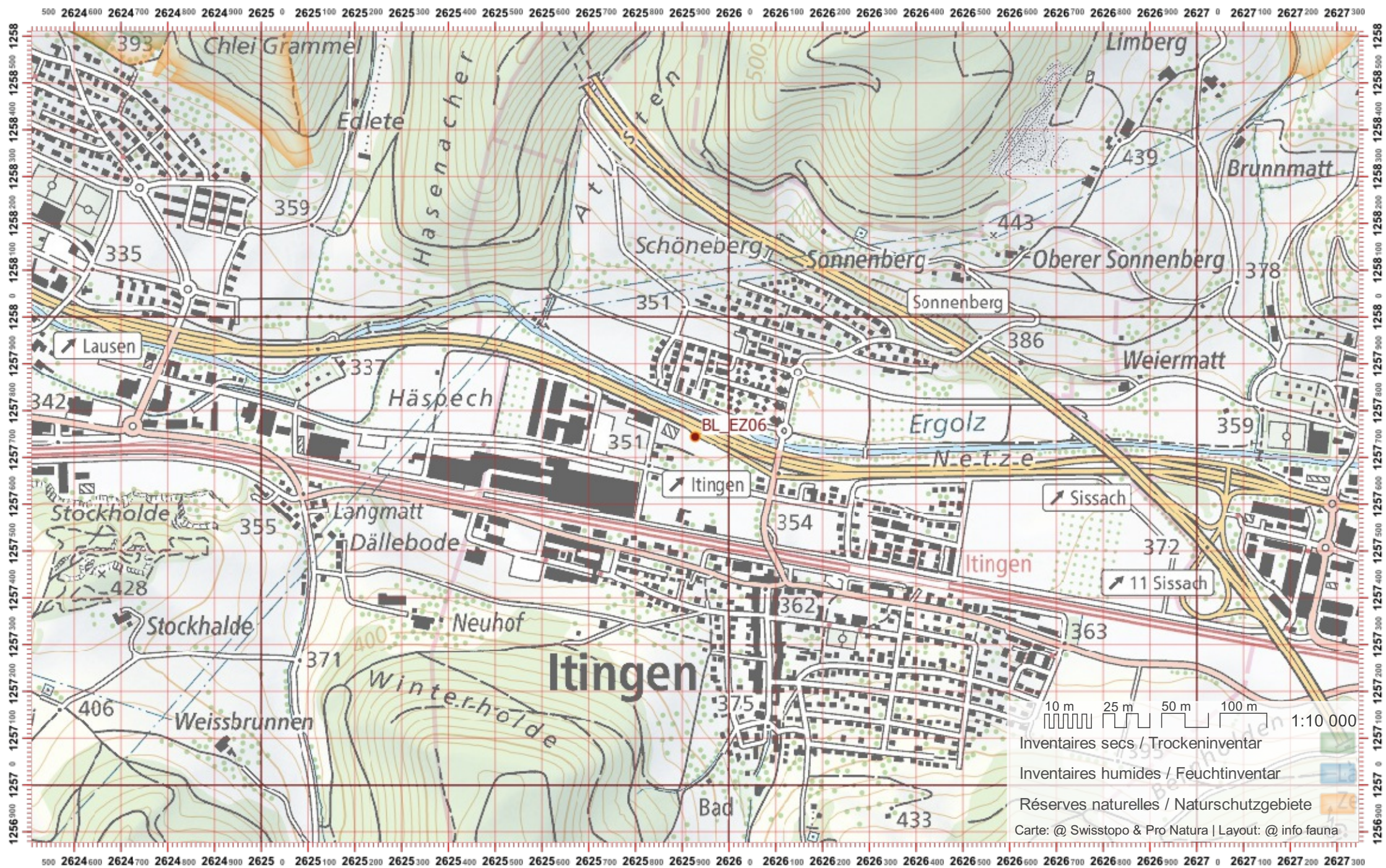
Revier 2 :

/

Revier 3 :

/

1:10 000



Biber-Bestandeserhebung / Suisse / Basel Landschaft

Biberfachstelle / info fauna

Koordinaten: 2°6'28" / 1°15'27"

Karten-Nr 1:25'000:1068 -- Sissach

ID: EZ07

Gewässername: Ergolz

Name / Vorname :

email :

Date :

Revier 1 :

/

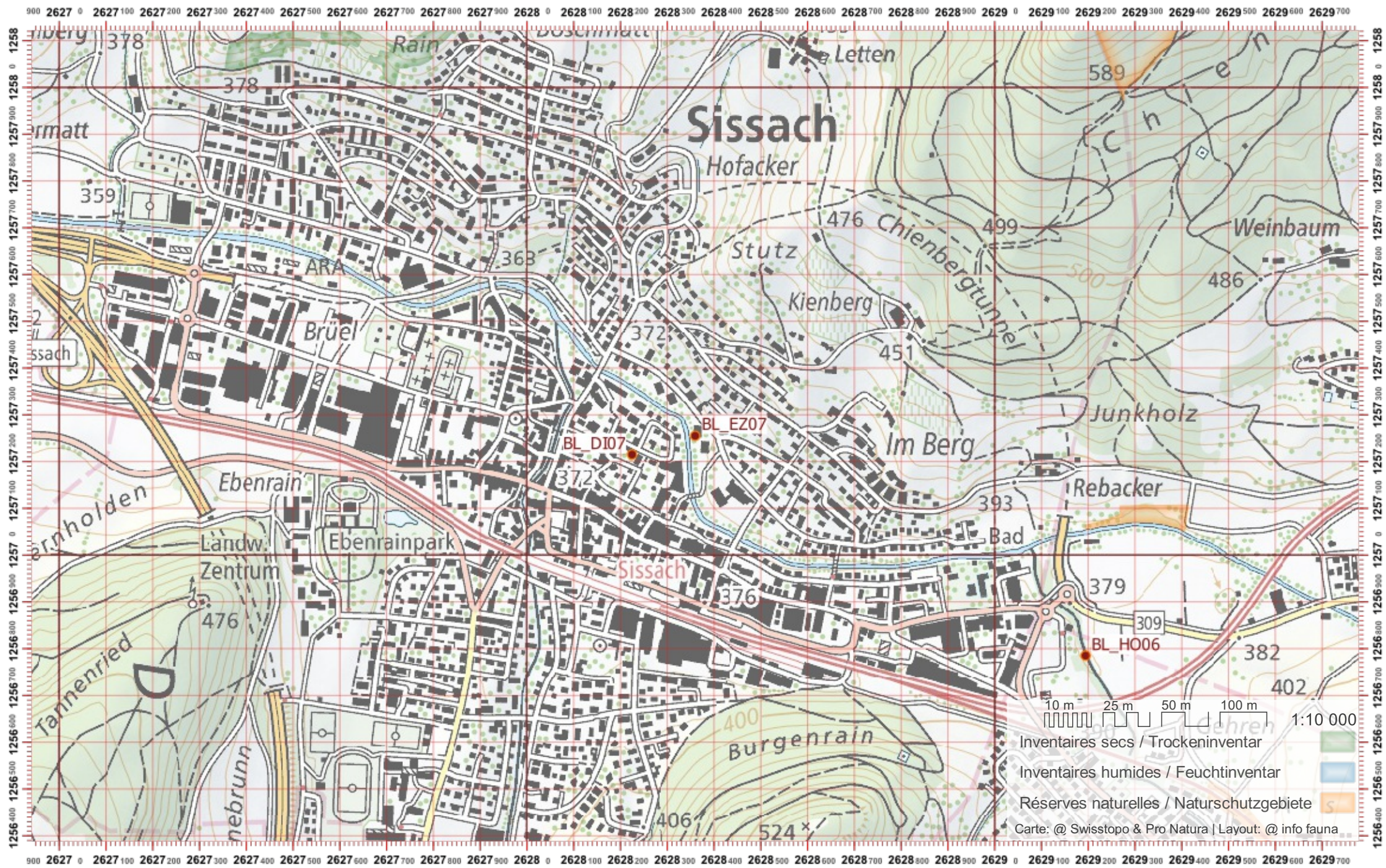
Revier 2 :

/

Revier 3 :

/

1:10 000



Biber-Bestandeserhebung / Suisse / Basel Landschaft

Biberfachstelle / info fauna

Koordinaten: 2'630 / 1'257

Karten-Nr 1:25'000:1068 -- Sissach

ID: EZ08

Gewässername: Ergolz

Date :

Name / Vorname :

email :

Revier 1 :

/

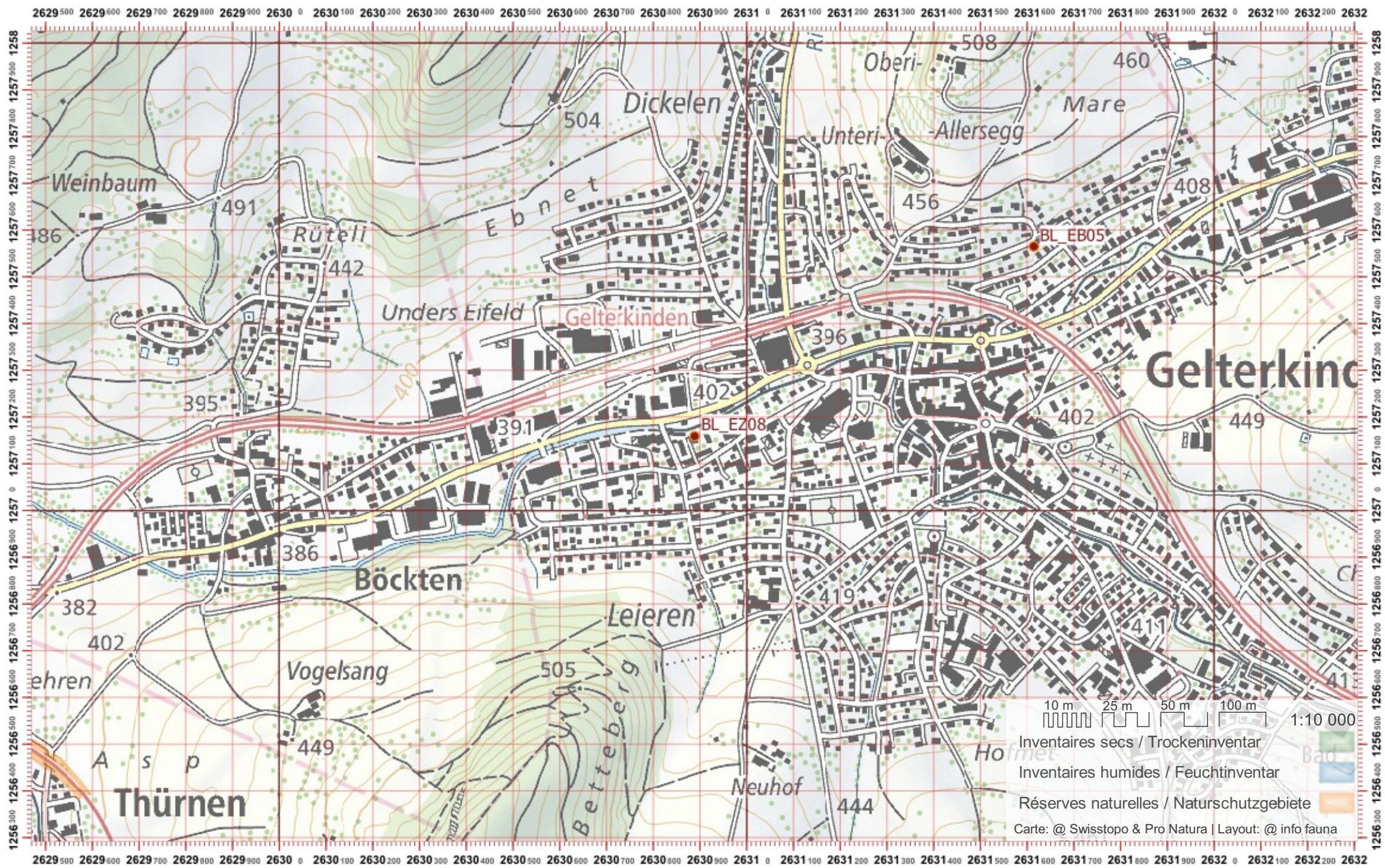
Revier 2 :

/

Revier 3 :

/

1:10 000



10 m 25 m 50 m 100 m 1:10 000
Inventaires secs / Trockeninventar
Inventaires humides / Feuchtinventar
Réserves naturelles / Naturschutzgebiete
Carte: @ Swisstopo & Pro Natura | Layout: @ info fauna

Biber-Bestandeserhebung / Suisse / Basel Landschaft

Biberfachstelle / info fauna

Koordinaten: 2°6'33" / 1°25'7"

Karten-Nr 1:25'000:1068 -- Sissach

ID: EZ09

Gewässername: Ergolz

Name / Vorname :

email :

Date :

Revier 1 :

/

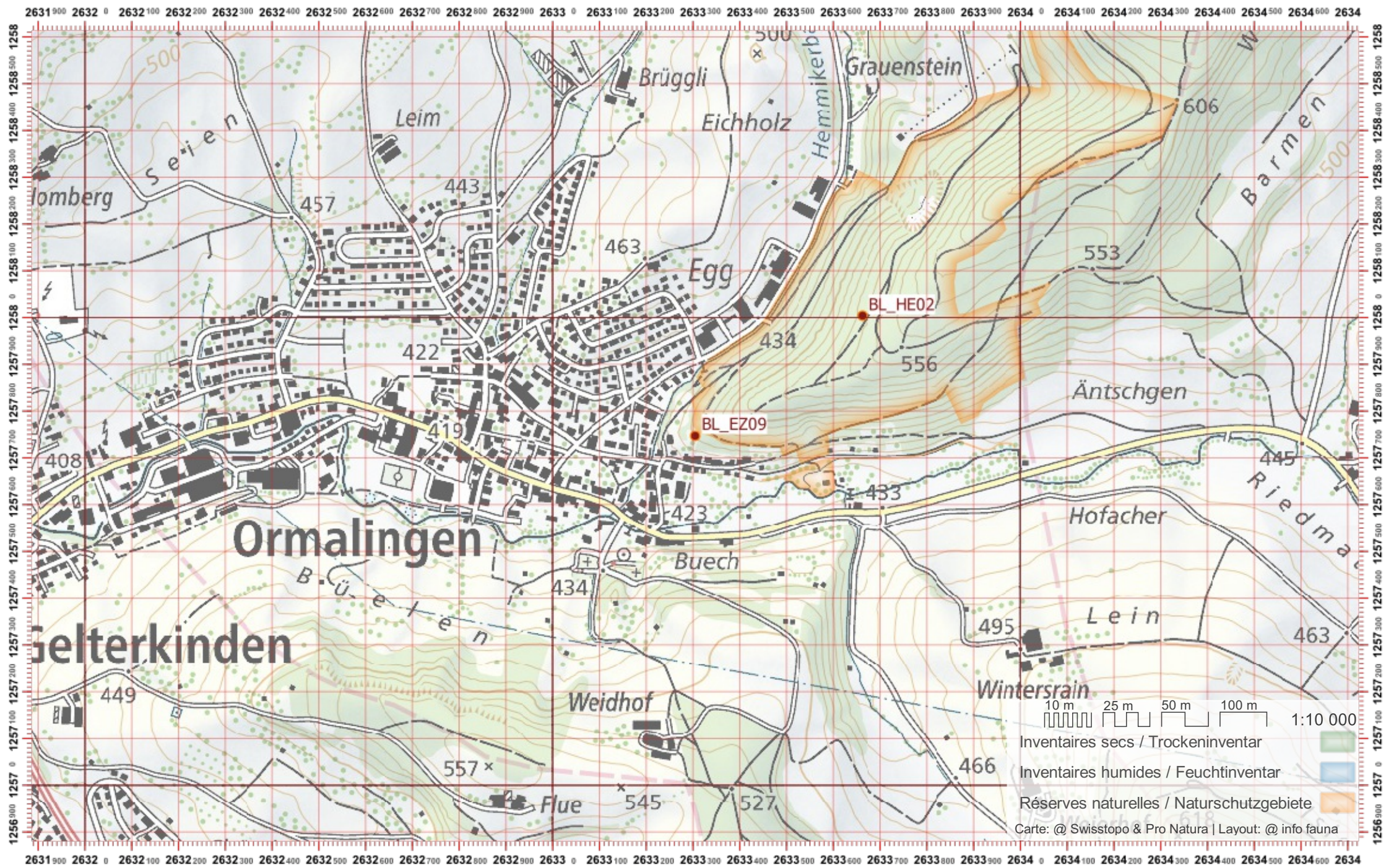
Revier 2 :

/

Revier 3 :

/

1:10 000



Biber-Bestandeserhebung / Suisse / Basel Landschaft

Biberfachstelle / info fauna

Koordinaten: 2°6'35" / 1°25'7"

Karten-Nr 1:25'000:1068 -- Sissach

ID: EZ10

Gewässername: Ergolz

Name / Vorname :

email :

Date :

Revier 1 :

/

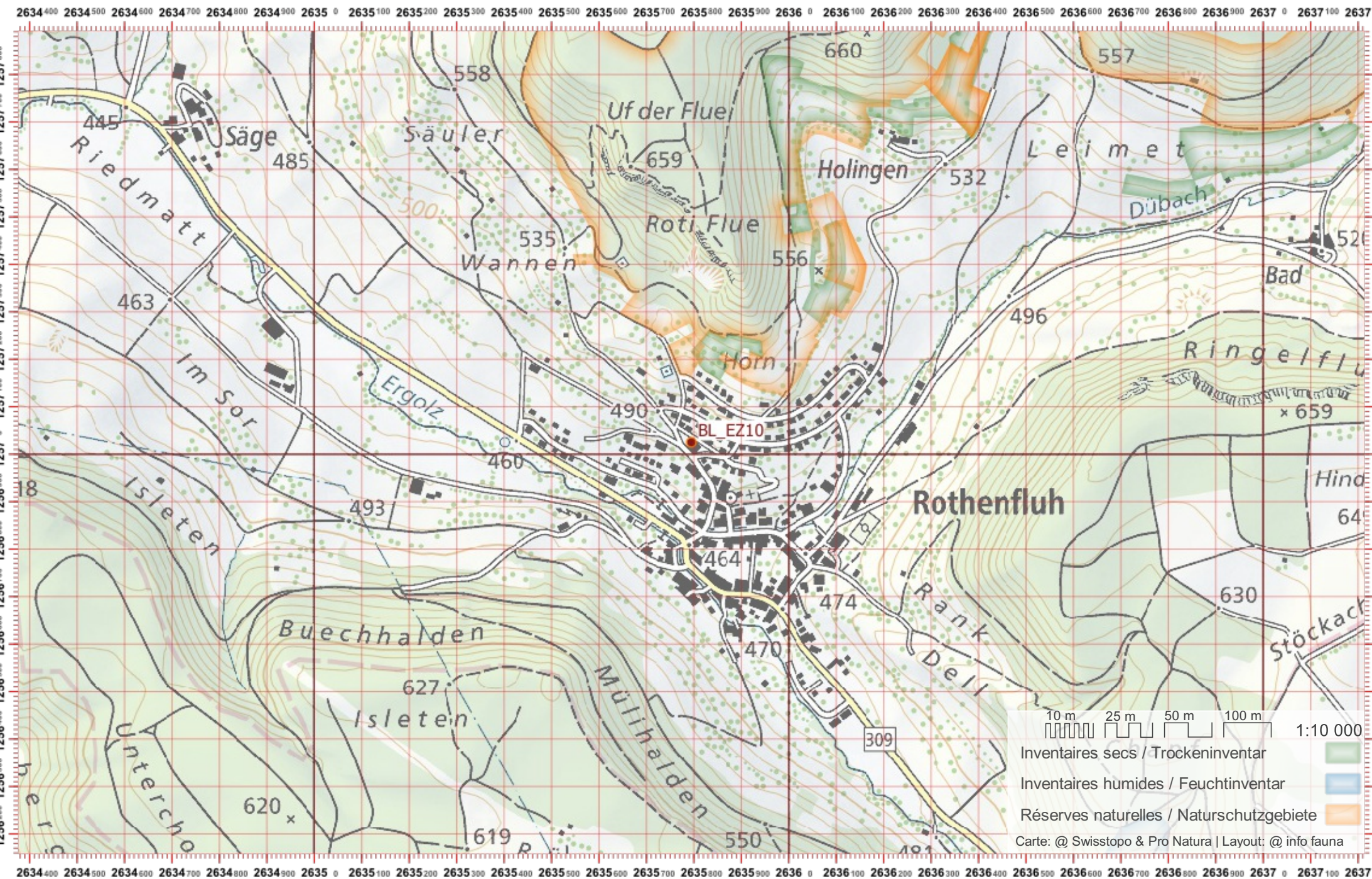
Revier 2 :

/

Revier 3 :

/

1:10 000



Biber-Bestandeserhebung / Suisse / Basel Landschaft

Biberfachstelle / info fauna

Koordinaten: 2'637 / 1'255

Karten-Nr 1:25'000:1068 -- Sissach

ID: EZ11

Gewässername: Ergolz

Date :

Name / Vorname :

email :

Revier 1 :

/

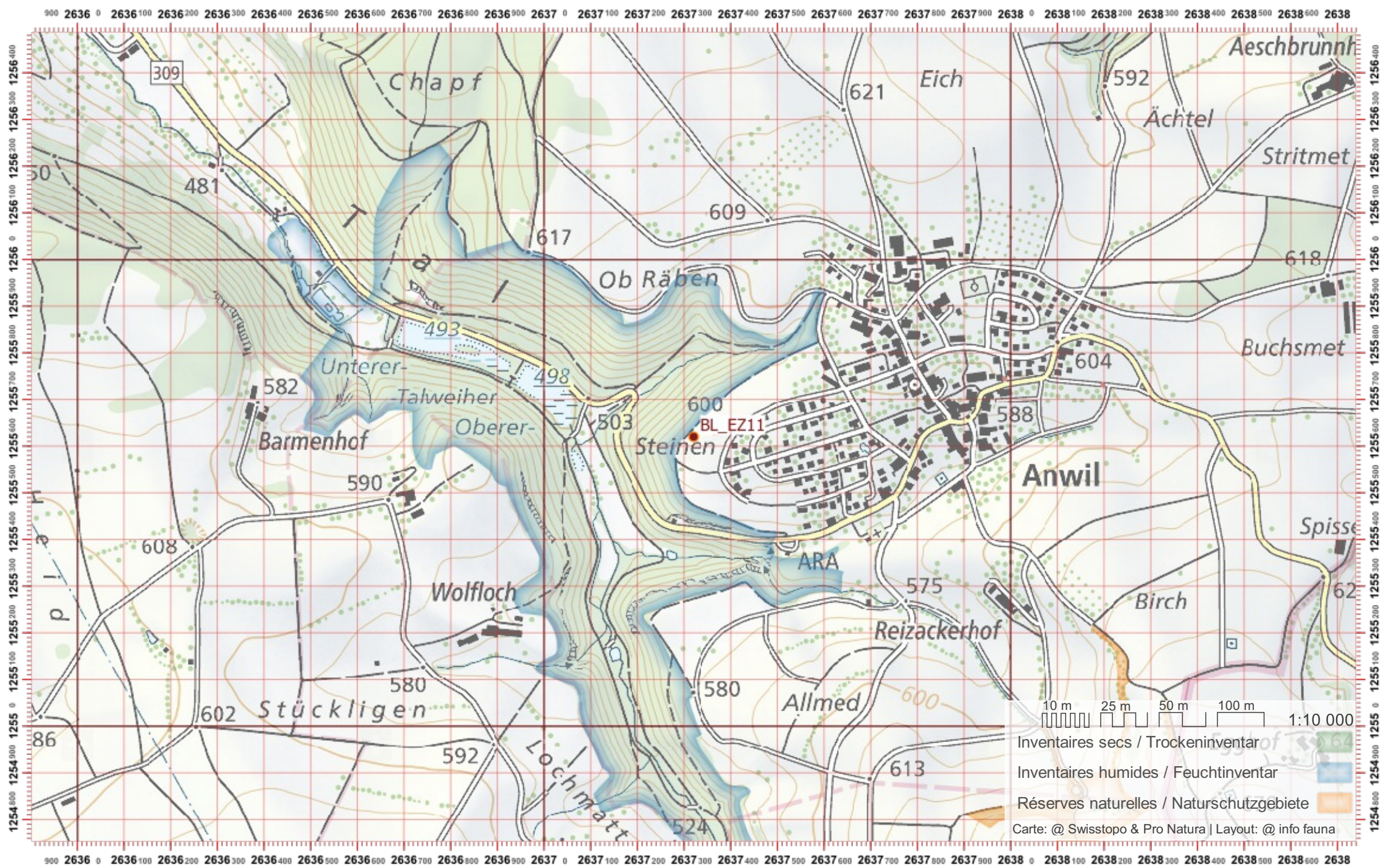
Revier 2 :

/

Revier 3 :

/

1:10 000



Biber-Bestandeserhebung / Suisse / Basel Landschaft

Biberfachstelle / info fauna

Koordinaten: 2°637 / 1°254

Karten-Nr 1:25'000:1069 -- Frick

ID: EZ12

Gewässername: Ergolz

Name / Vorname :

email :

Date :

Revier 1 :

/

Revier 2 :

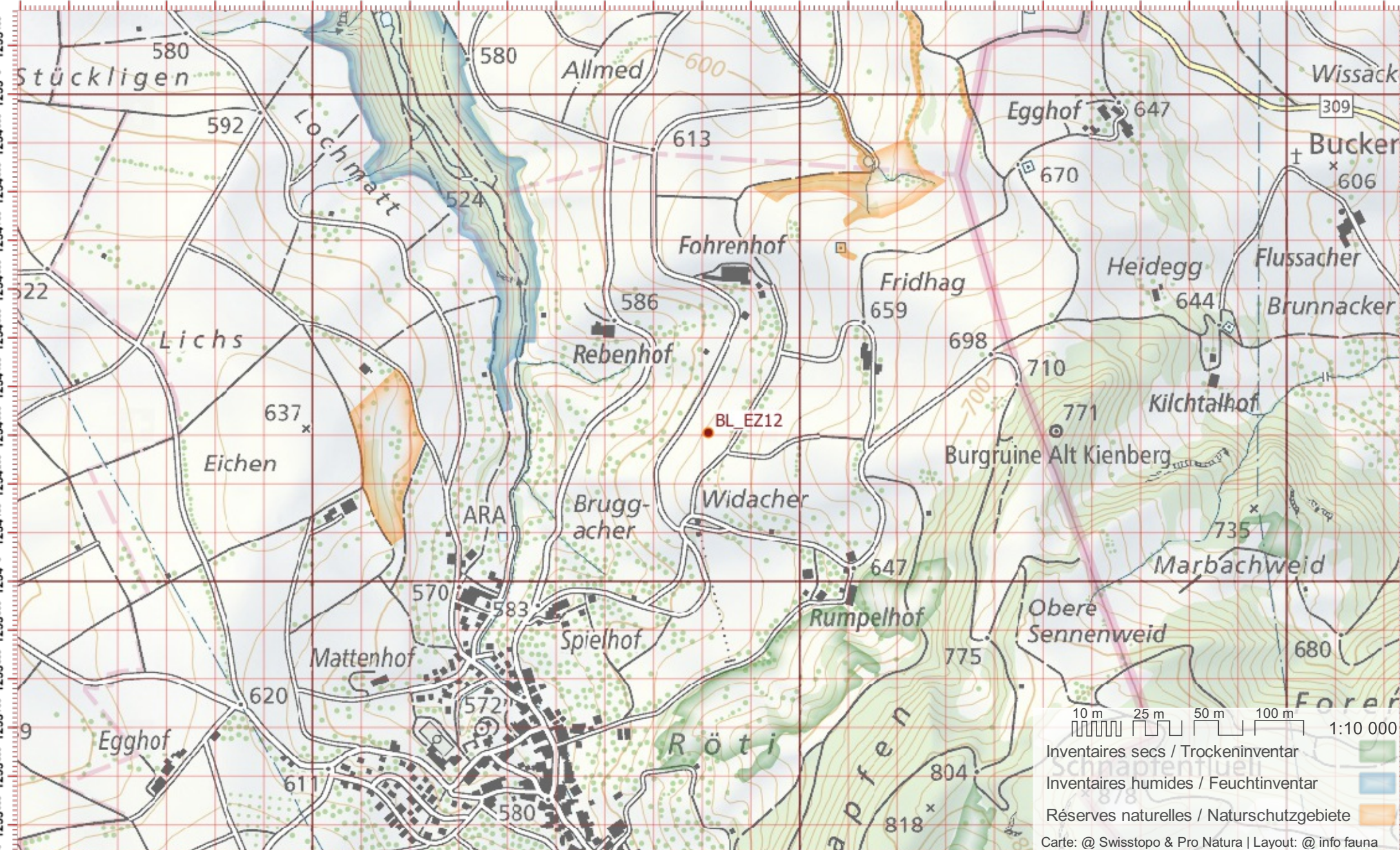
/

Revier 3 :

/

1:10 000

2636400 2636500 2636600 2636700 2636800 2636900 2637000 2637100 2637200 2637300 2637400 2637500 2637600 2637700 2637800 2637900 2638000 2638100 2638200 2638300 2638400 2638500 2638600 2638700 2638800 2638900 2639000 2639100 2639



10 m 25 m 50 m 100 m 1:10 000

Inventaires secs / Trockeninventar

Inventaires humides / Feuchtinventar

Réserves naturelles / Naturschutzgebiete

Carte: @ Swisstopo & Pro Natura | Layout: @ info fauna

Biber-Bestandeserhebung / Suisse / Basel Landschaft

Biberfachstelle / info fauna

Koordinaten: 2°6'21 / 1°25'0

Karten-Nr 1:25'000:1088 -- Hauenstein

ID: FB01

Gewässername: Fluebach

Name / Vorname :

email :

Date :

Revier 1 :

/

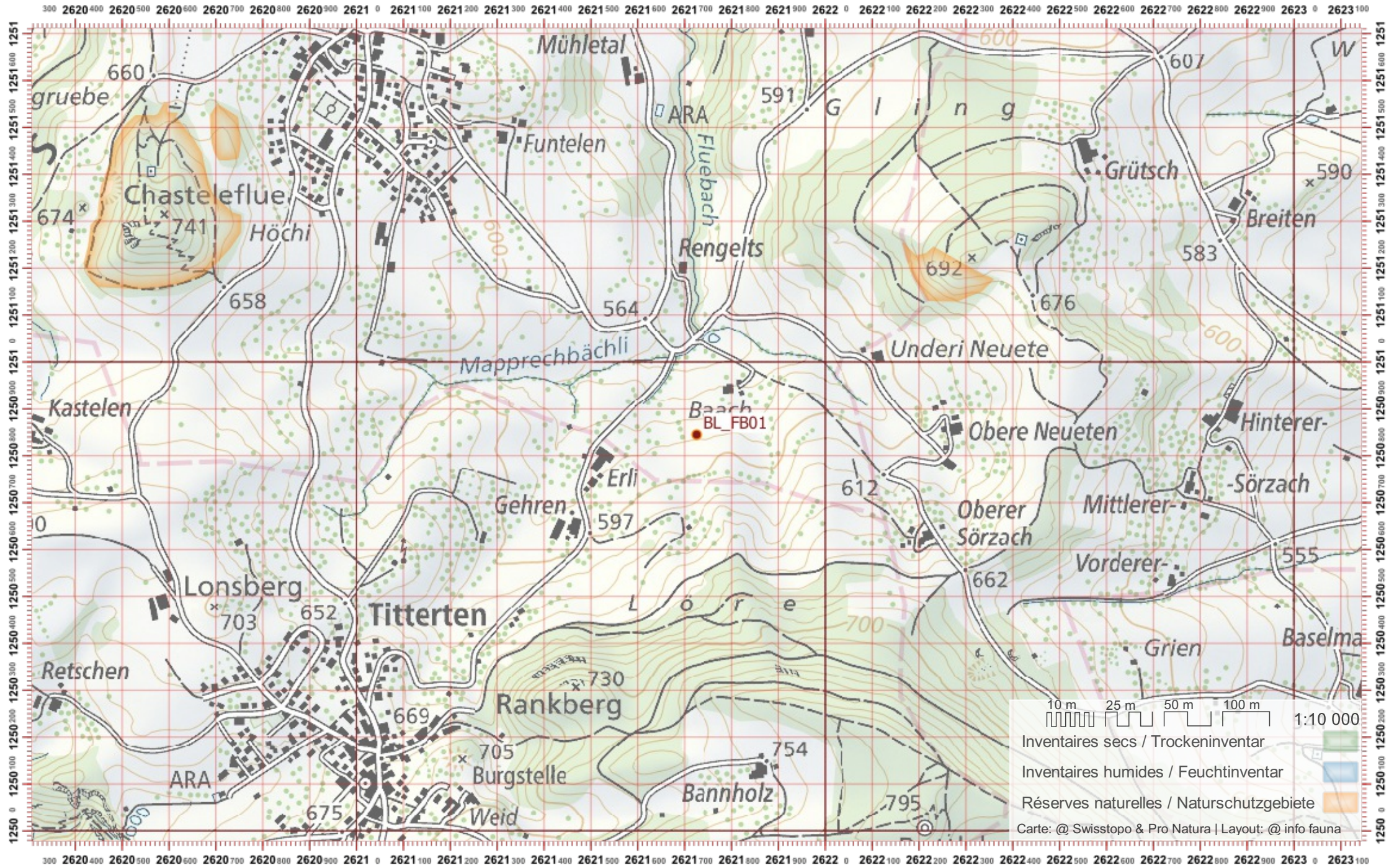
Revier 2 :

/

Revier 3 :

/

1:10 000



Biber-Bestandeserhebung / Suisse / Basel Landschaft

Biberfachstelle / info fauna

Koordinaten: 2'621 / 1'251

Karten-Nr 1:25'000:1088 -- Hauenstein

ID: FB02

Gewässername: Fluebach

Date :

Name / Vorname :

email :

Revier 1 :

/

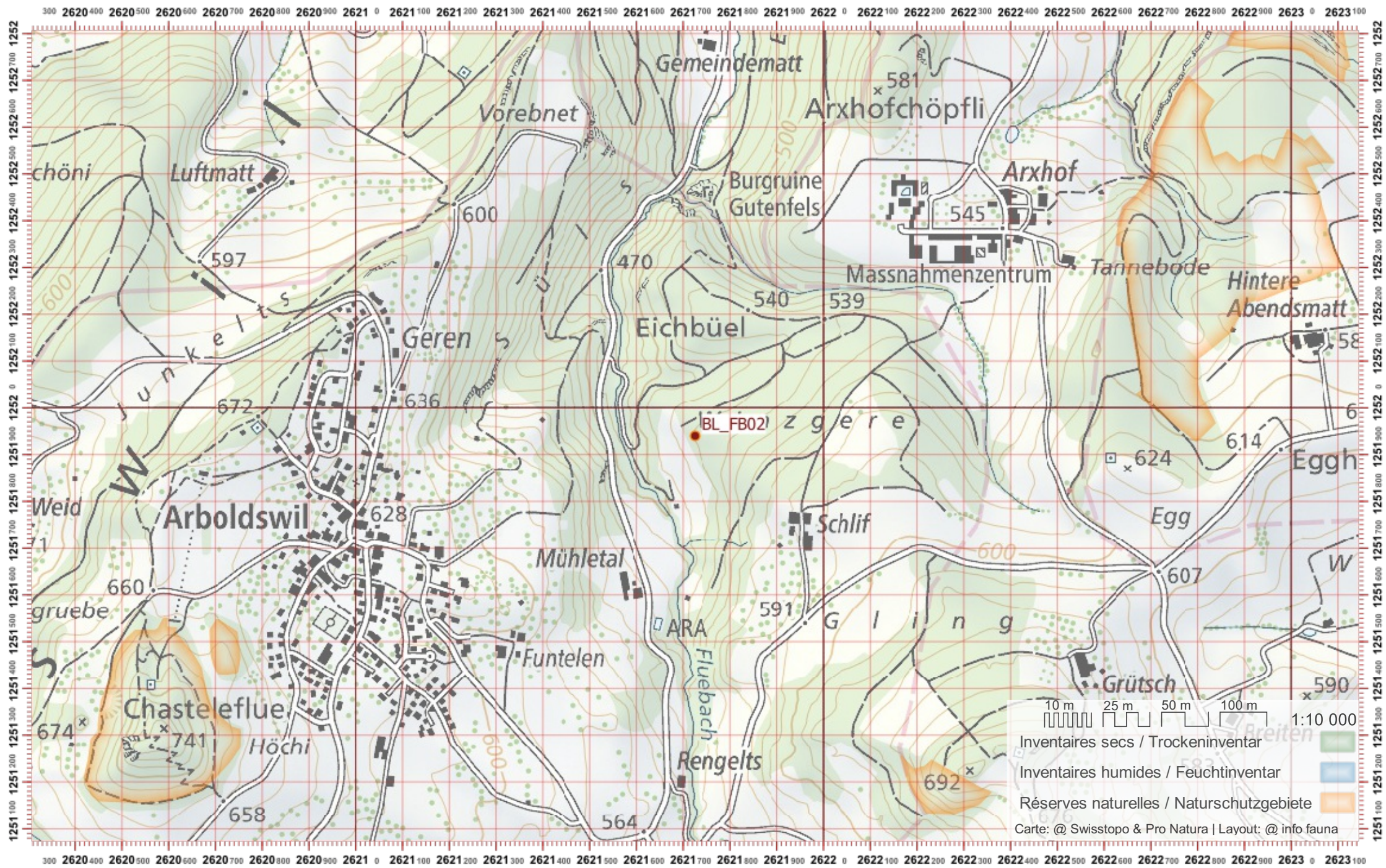
Revier 2 :

/

Revier 3 :

/

1:10 000



Biber-Bestandeserhebung / Suisse / Basel Landschaft

Biberfachstelle / info fauna

Koordinaten: 2°6'21 / 1°25'3

Karten-Nr 1:25'000:1088 -- Hauenstein

ID: FB03

Gewässername: Fluebach

Name / Vorname :

email :

Date :

Revier 1 :

/

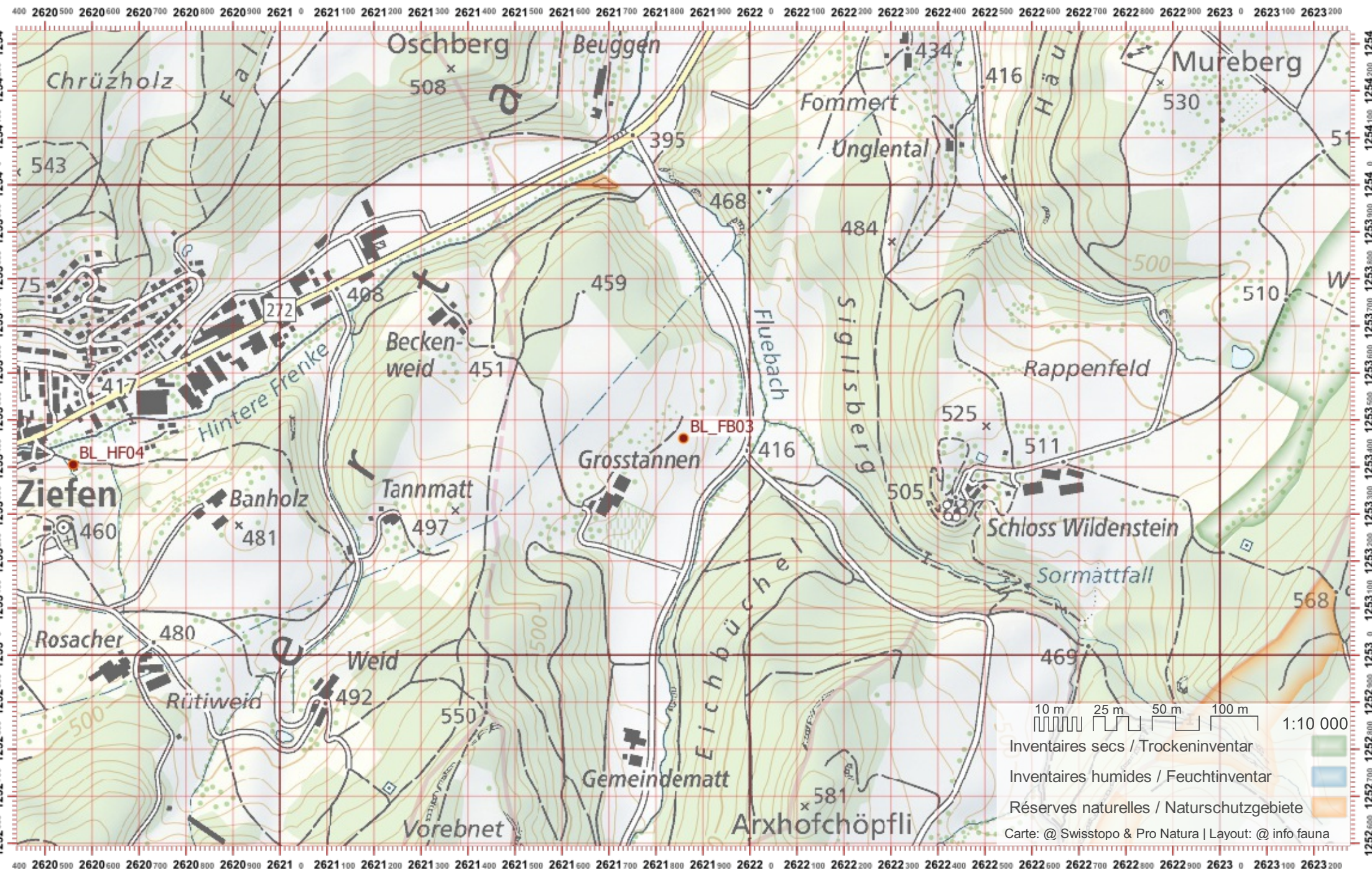
Revier 2 :

/

Revier 3 :

/

1:10 000



Biber-Bestandeserhebung / Suisse / Basel Landschaft

Biberfachstelle / info fauna

Koordinaten: 2°6'23 / 1°24'5

Karten-Nr 1:25'000:1088 -- Hauenstein

ID: FF01

Gewässername: Vorder Frenke/Frenke

Name / Vorname :

email :

Date :

Revier 1 :

/

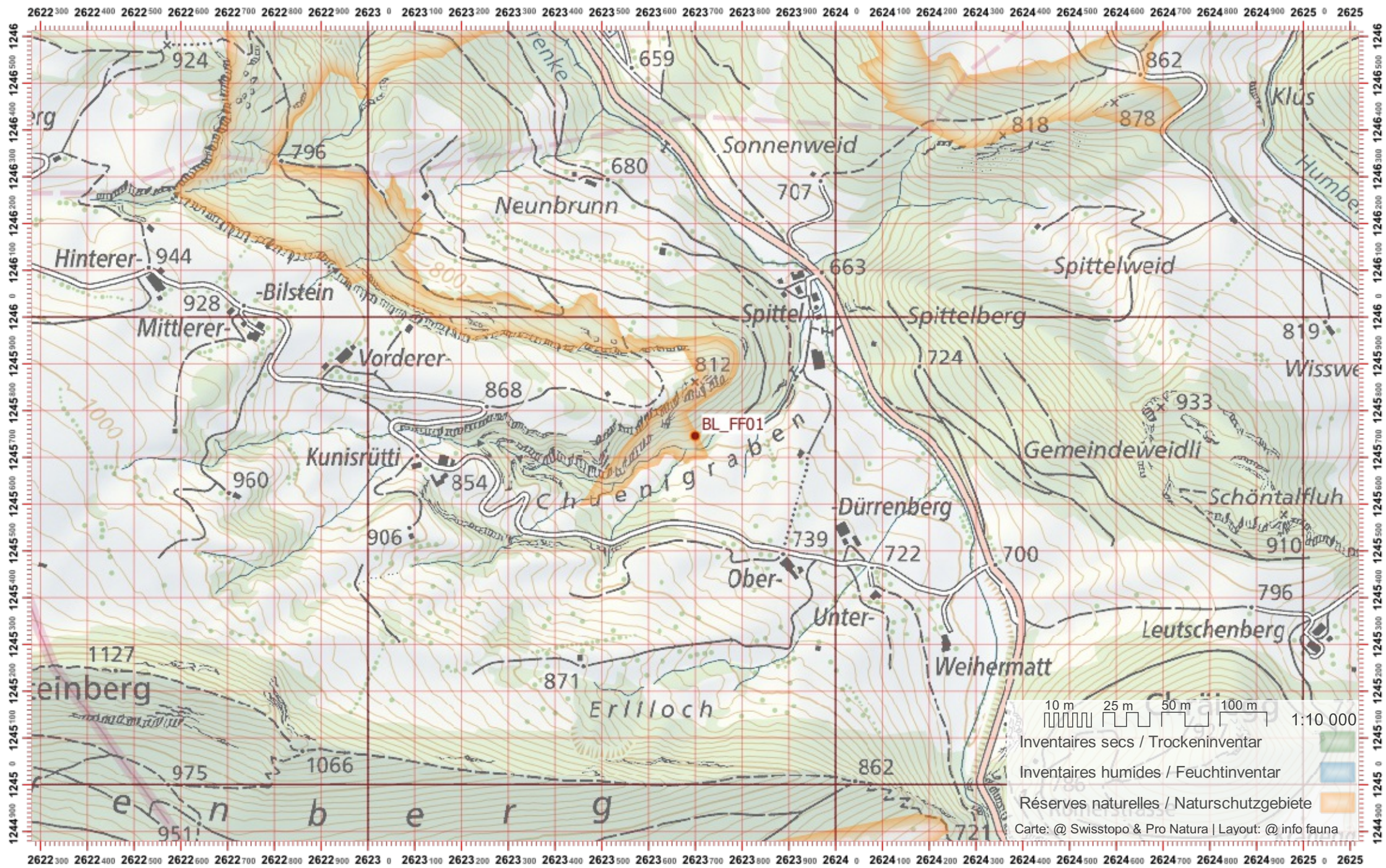
Revier 2 :

/

Revier 3 :

/

1:10 000



Biber-Bestandeserhebung / Suisse / Basel Landschaft

Biberfachstelle / info fauna

Koordinaten: 2°6'23" / 1°1'247"

Karten-Nr 1:25'000:1088 -- Hauenstein

ID: FF02

Gewässername: Vorder Frenke/Frenke

Name / Vorname :

email :

Date :

Revier 1 :

/

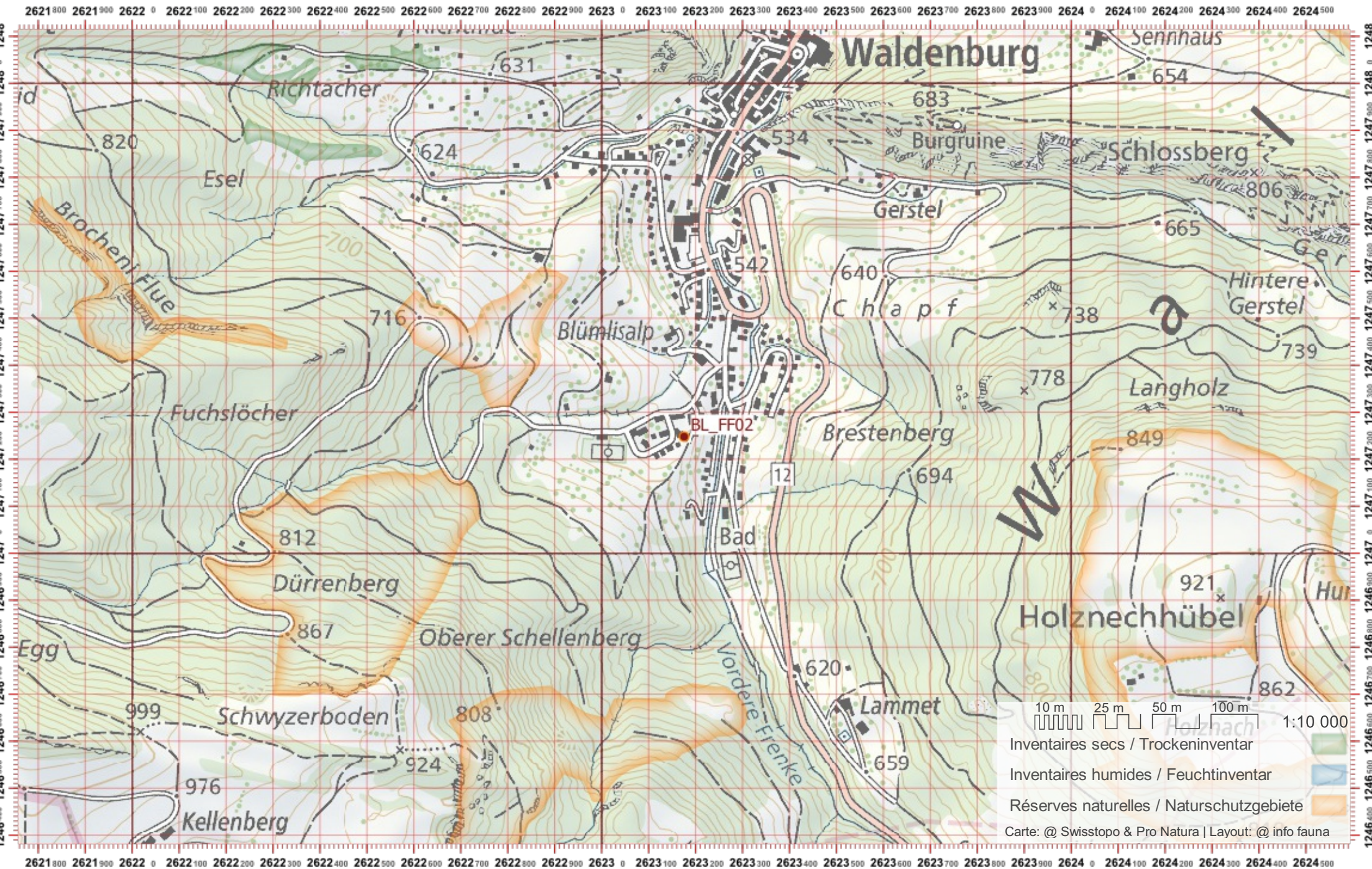
Revier 2 :

/


Revier 3 :


/


1:10 000



10 m 25 m 50 m 100 m 1:10 000

Inventaires secs / Trockeninventar 

Inventaires humides / Feuchtinventar 

Réserves naturelles / Naturschutzgebiete 

Carte: @ Swisstopo & Pro Natura | Layout: @ info fauna

Biber-Bestandeserhebung / Suisse / Basel Landschaft

Biberfachstelle / info fauna

Koordinaten: 2°6'23 / 1°24'48

Karten-Nr 1:25'000:1088 -- Hauenstein

ID: FF03

Gewässername: Vorder Frenke/Frenke

Name / Vorname :

email :

Date :

Revier 1 :

/

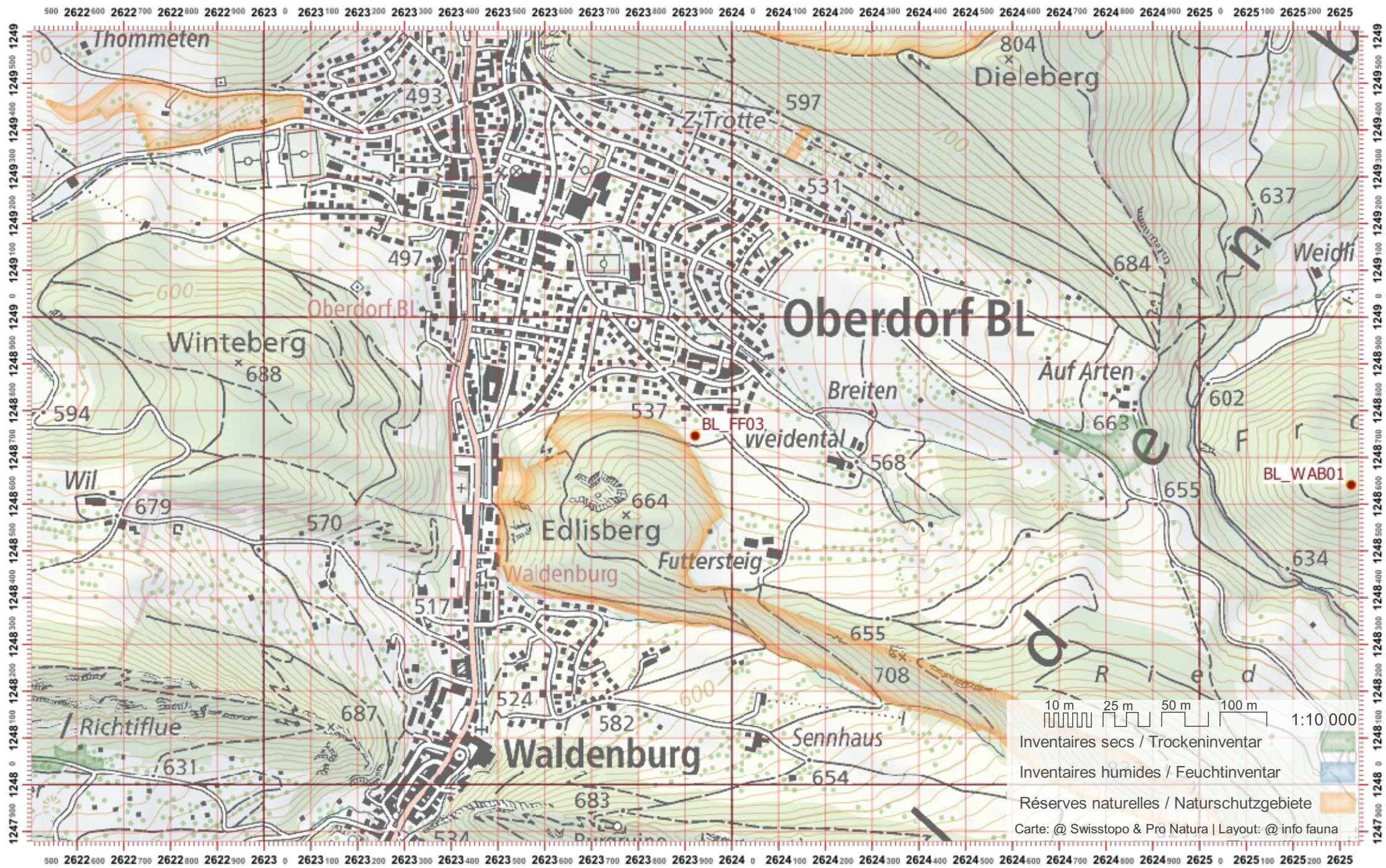
Revier 2 :

/

Revier 3 :

/

1:10 000



Biber-Bestandeserhebung / Suisse / Basel Landschaft

Biberfachstelle / info fauna

Koordinaten: 2°6'23 / 1°1'250

Karten-Nr 1:25'000:1088 -- Hauenstein

ID: FF04

Gewässername: Vorder Frenke/Frenke

Name / Vorname :

email :

Date :

Revier 1 :

/

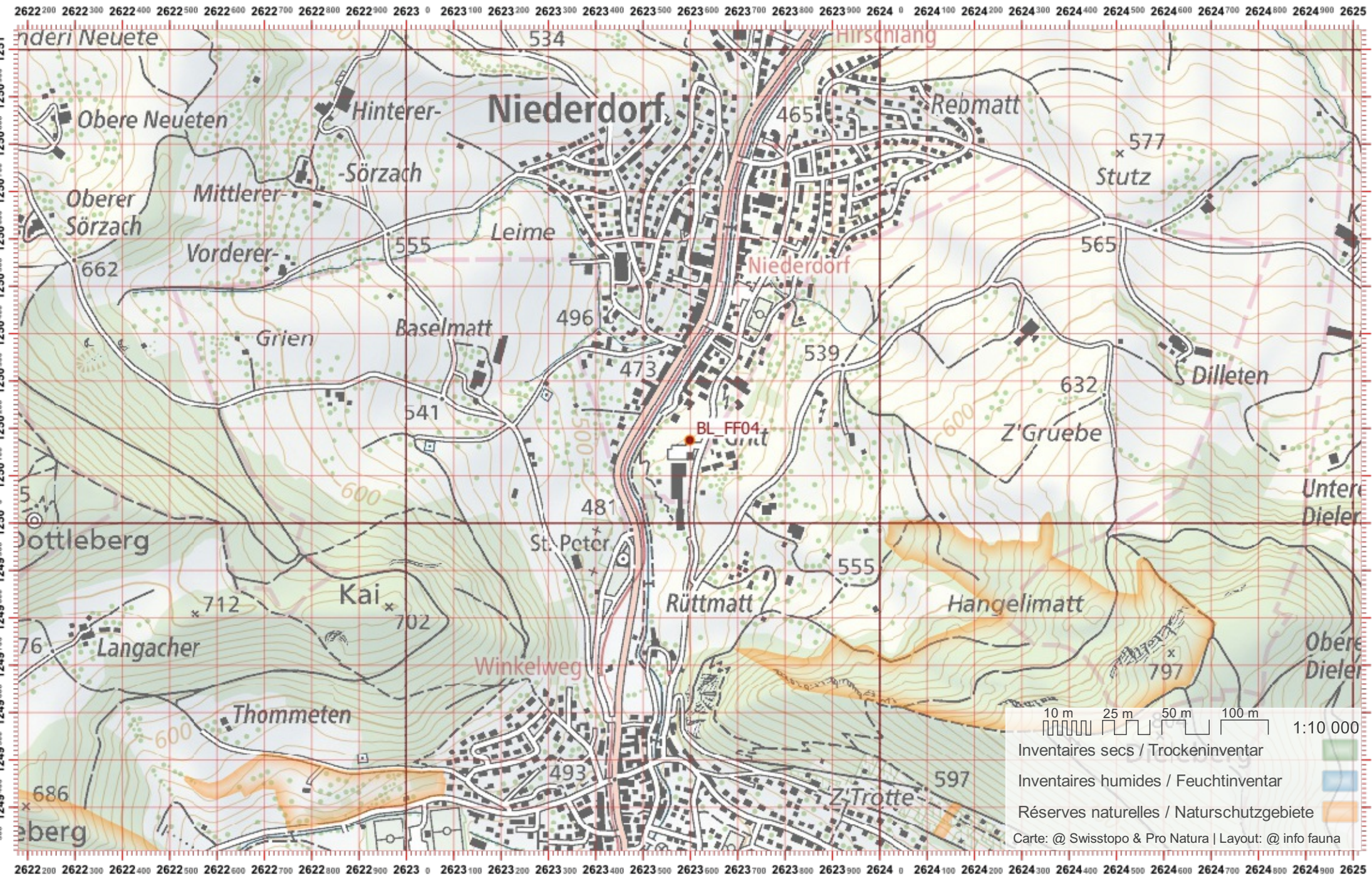
Revier 2 :

/

Revier 3 :

/

1:10 000



10 m 25 m 50 m 100 m 1:10 000

- Inventaires secs / Trockeninventar
- Inventaires humides / Feuchtinventar
- Réserves naturelles / Naturschutzgebiete

Carte: @ Swisstopo & Pro Natura | Layout: @ info fauna

Biber-Bestandeserhebung / Suisse / Basel Landschaft

Biberfachstelle / info fauna

Koordinaten: 2°6'24" / 1°1'251"

Karten-Nr 1:25'000:1088 -- Hauenstein

ID: FF05

Gewässername: Vorder Frenke/Frenke

Name / Vorname :

email :

Date :

Revier 1 :

/

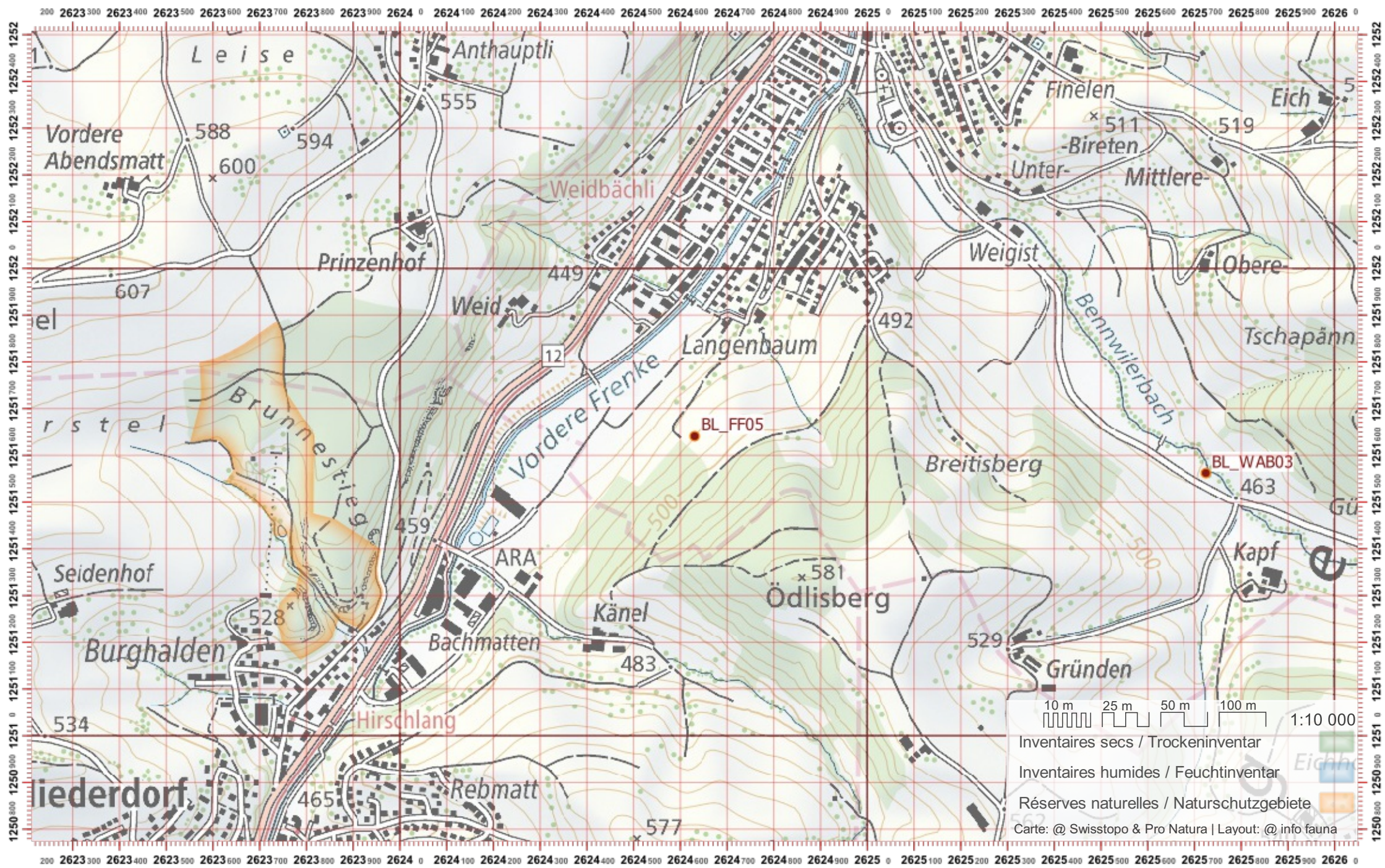
Revier 2 :

/

Revier 3 :

/

1:10 000



Biber-Bestandeserhebung / Suisse / Basel Landschaft

Biberfachstelle / info fauna

Koordinaten: 2°6'25 / 1°1'23

Karten-Nr 1:25'000:1088 -- Hauenstein

ID: FF06

Gewässername: Vorder Frenke/Frenke

Name / Vorname :

email :

Date :

Revier 1 :

/

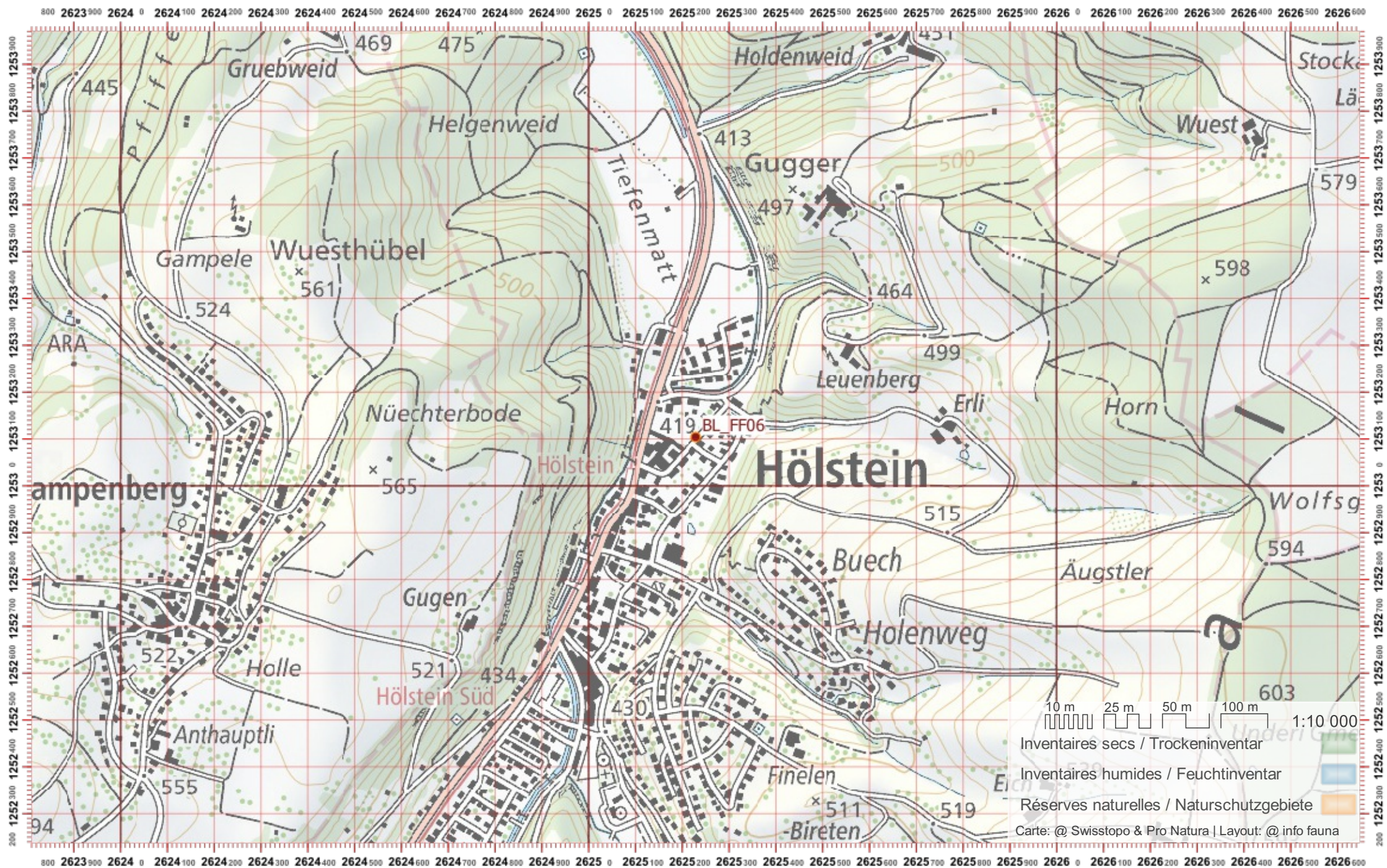
Revier 2 :

/

Revier 3 :

/

1:10 000



Biber-Bestandeserhebung / Suisse / Basel Landschaft

Biberfachstelle / info fauna

Koordinaten: 2°624 / 1°254

Karten-Nr 1:25'000:1068 -- Sissach

ID: FF07

Gewässername: Vorder Frenke/Frenke

Name / Vorname :

email :

Date :

Revier 1 :

/

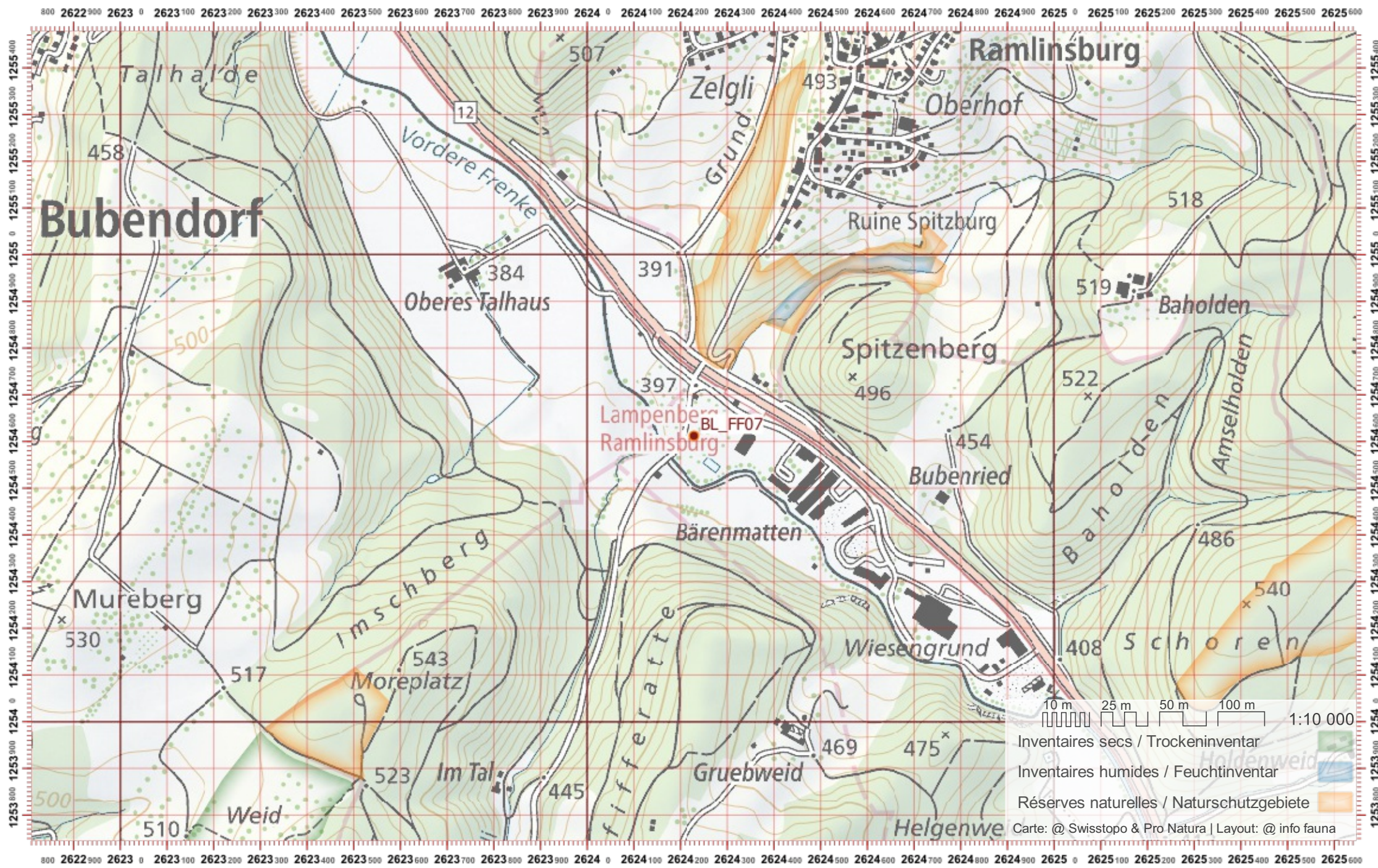
Revier 2 :

/

Revier 3 :

/

1:10 000



Biber-Bestandeserhebung / Suisse / Basel Landschaft

Biberfachstelle / info fauna

Koordinaten: 2°6'22 / 1°25'6

Karten-Nr 1:25'000:1068 -- Sissach

ID: FF08

Gewässername: Vorder Frenke/Frenke

Name / Vorname :

email :

Date :

Revier 1 :

/

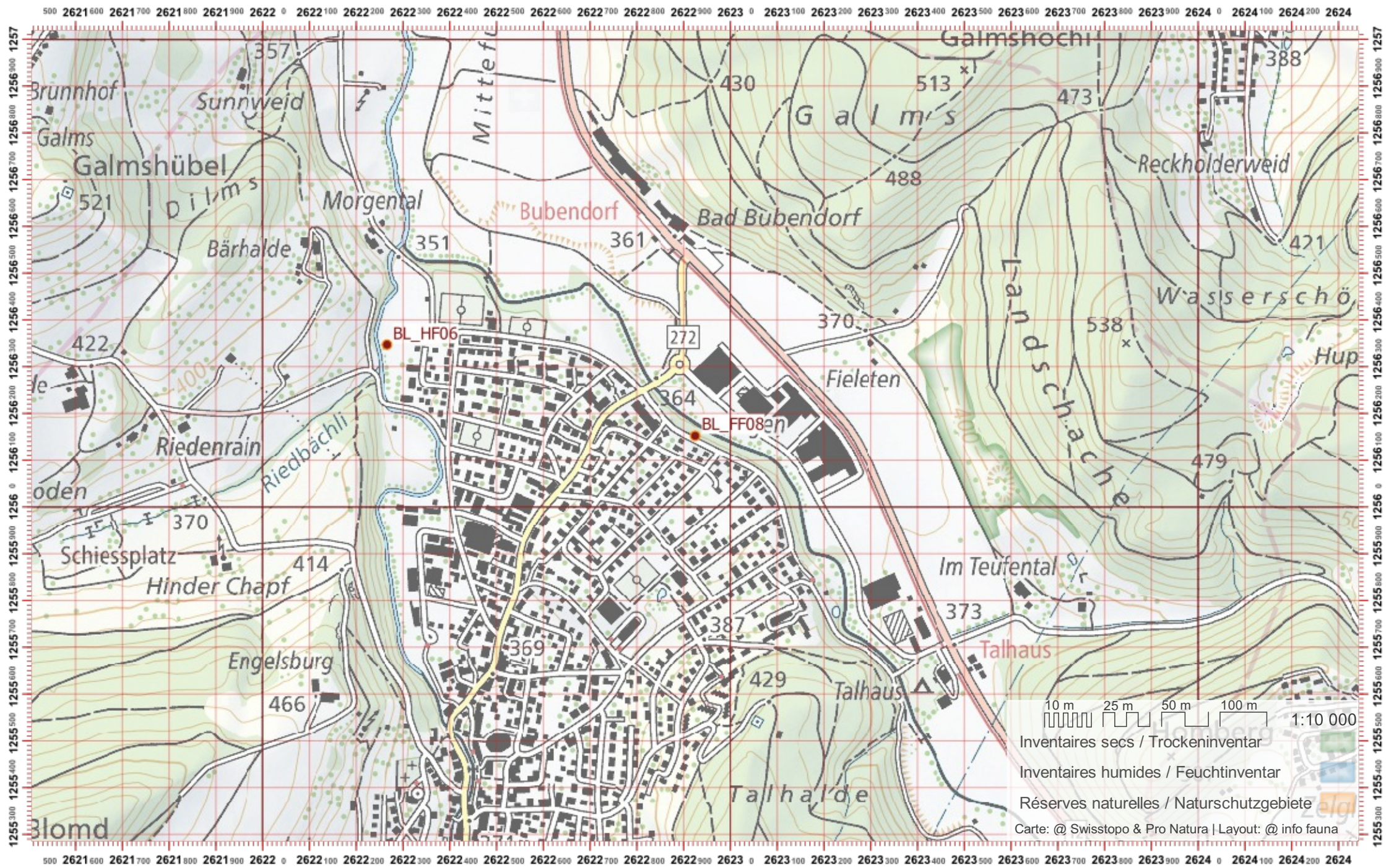
Revier 2 :

/

Revier 3 :

/

1:10 000



Biber-Bestandeserhebung / Suisse / Basel Landschaft

Biberfachstelle / info fauna

Koordinaten: 2°622 / 1°257

Karten-Nr 1:25'000:1068 -- Sissach

ID: FF09

Gewässername: Vorder Frenke/Frenke

Name / Vorname :

email :

Date :

Revier 1 :

/

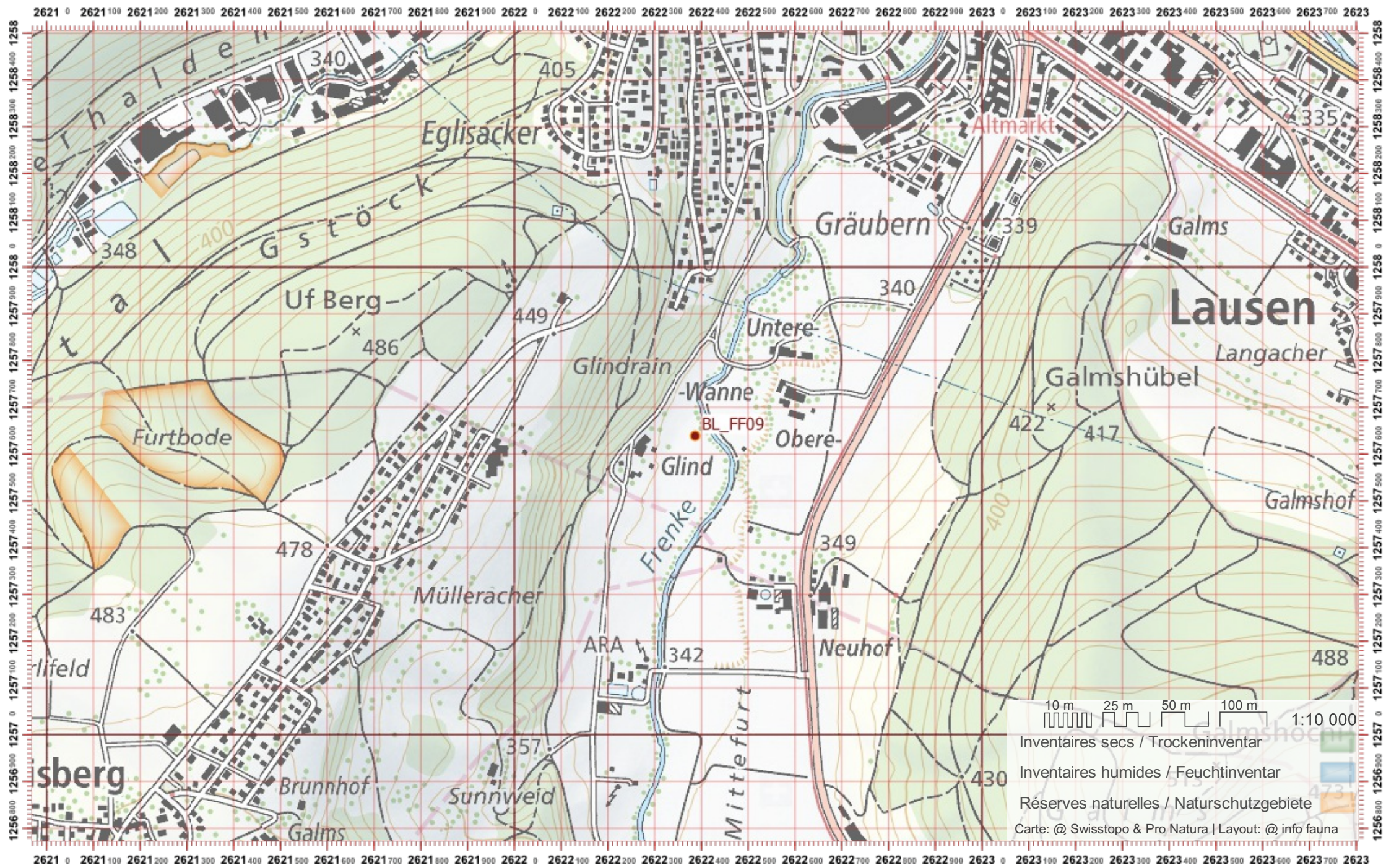
Revier 2 :

/

Revier 3 :

/

1:10 000



Biber-Bestandeserhebung / Suisse / Basel Landschaft

Biberfachstelle / info fauna

Koordinaten: 2°6'23 / 1°25'8

Karten-Nr 1:25'000:1068 -- Sissach

ID: FF10

Gewässername: Vorder Frenke/Frenke

Name / Vorname :

email :

Date :

Revier 1 :

/

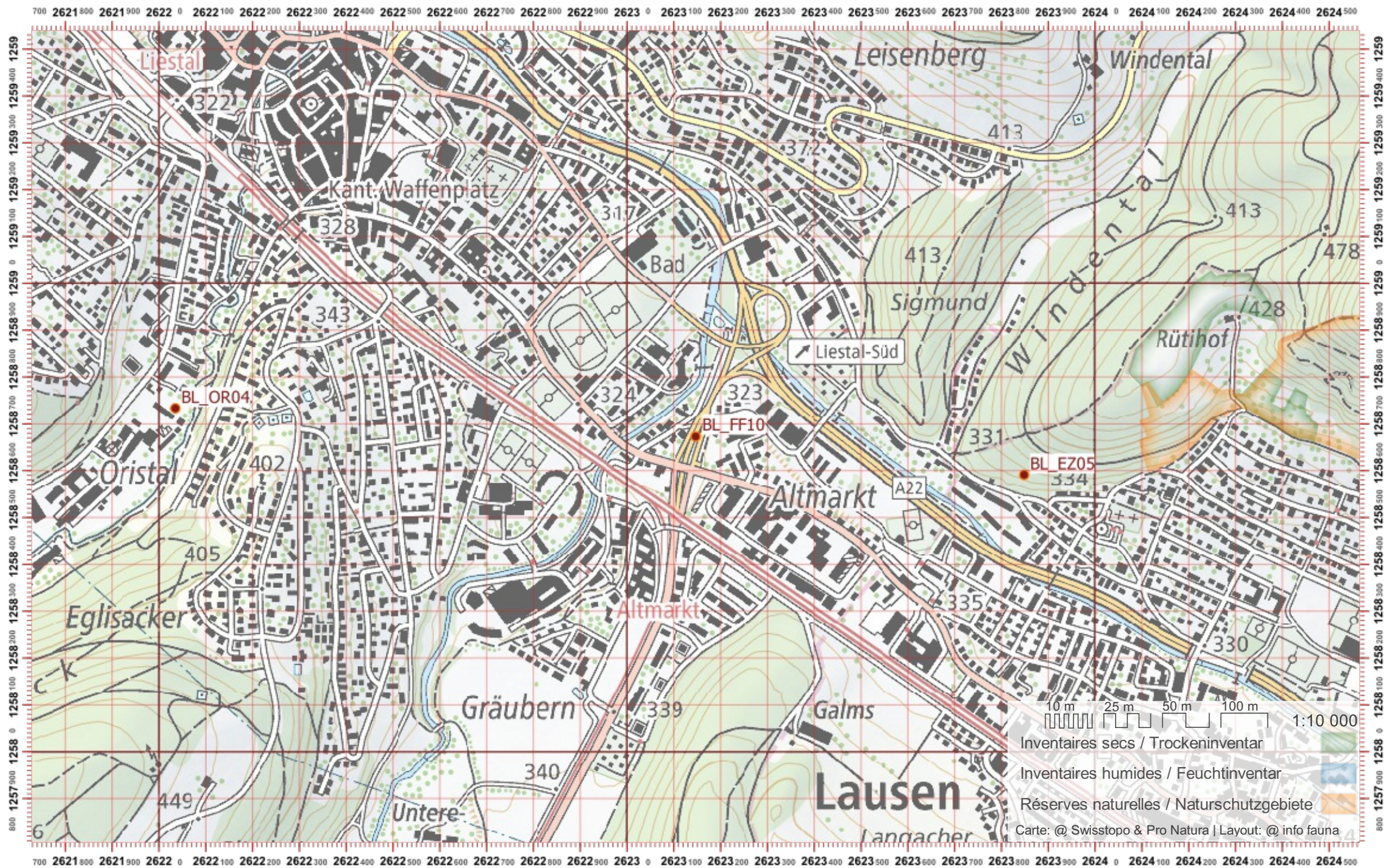
Revier 2 :

/

Revier 3 :

/

1:10 000



Biber-Bestandeserhebung / Suisse / Basel Landschaft

Biberfachstelle / info fauna

Koordinaten: 2°6'33" / 1°25'9"

Karten-Nr 1:25'000:1068 -- Sissach

ID: HE01

Gewässername: Hemmikerbach

Date :

Name / Vorname :

email :

Revier 1 :

/

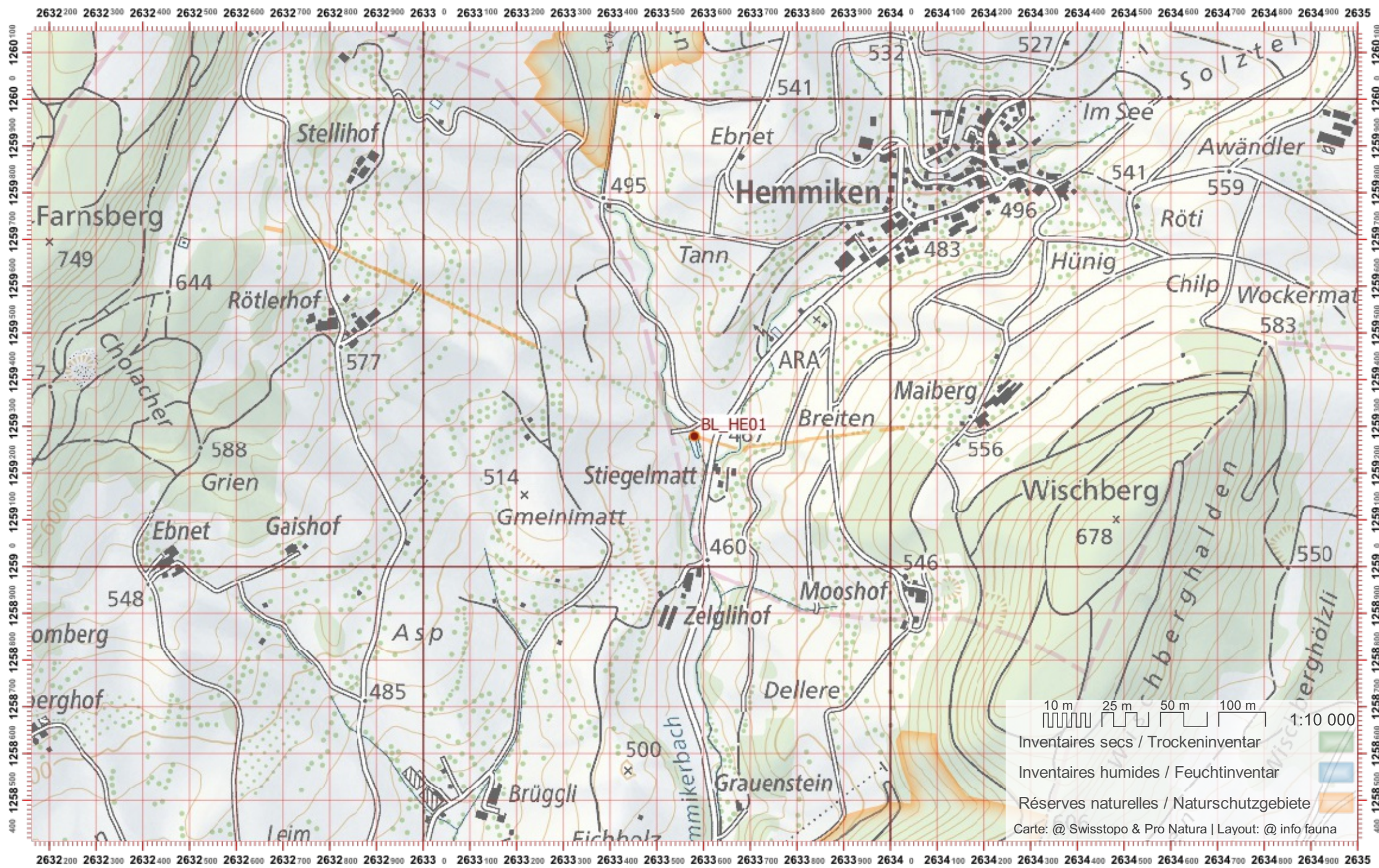
Revier 2 :

/

Revier 3 :

/

1:10 000



Biber-Bestandeserhebung / Suisse / Basel Landschaft

Biberfachstelle / info fauna

Koordinaten: 2°6'33" / 1°25'8"

Karten-Nr 1:25'000:1068 -- Sissach

ID: HE02

Gewässername: Hemmikerbach

Date :

Name / Vorname :

email :

Revier 1 :

/

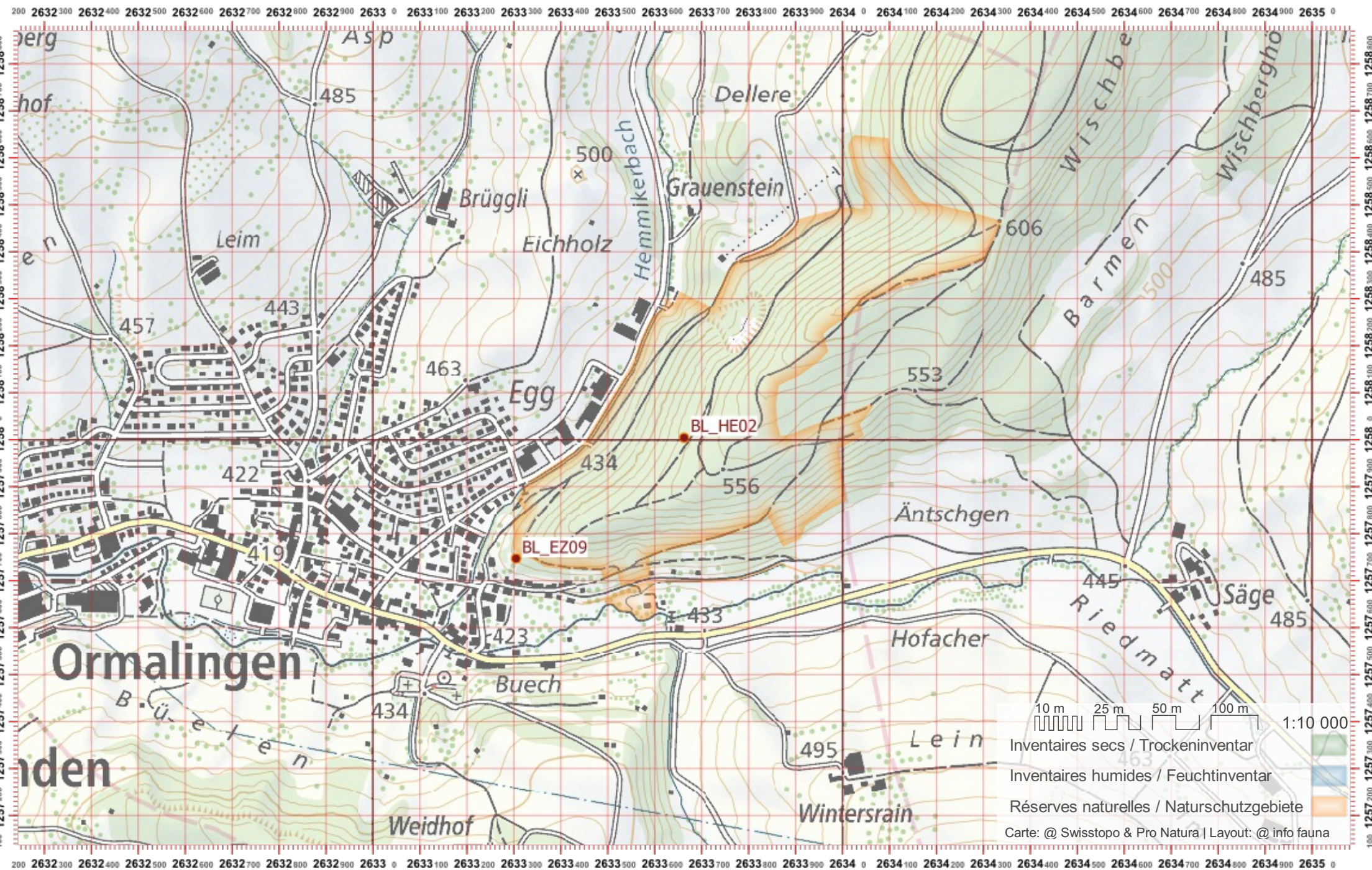
Revier 2 :

/

Revier 3 :

/

1:10 000



10 m 25 m 50 m 100 m 1:10 000
Inventaires secs / Trockeninventar
Inventaires humides / Feuchtinventar
Réserves naturelles / Naturschutzgebiete
Carte: @ Swisstopo & Pro Natura | Layout: @ info fauna

Biber-Bestandeserhebung / Suisse / Basel Landschaft

Biberfachstelle / info fauna

Koordinaten: 2°6'19" / 1°24'8"

Karten-Nr 1:25'000:1087 -- Passwang

ID: HF01

Gewässername: Hintere Frenke

Date :

Name / Vorname :

email :

Revier 1 :

/

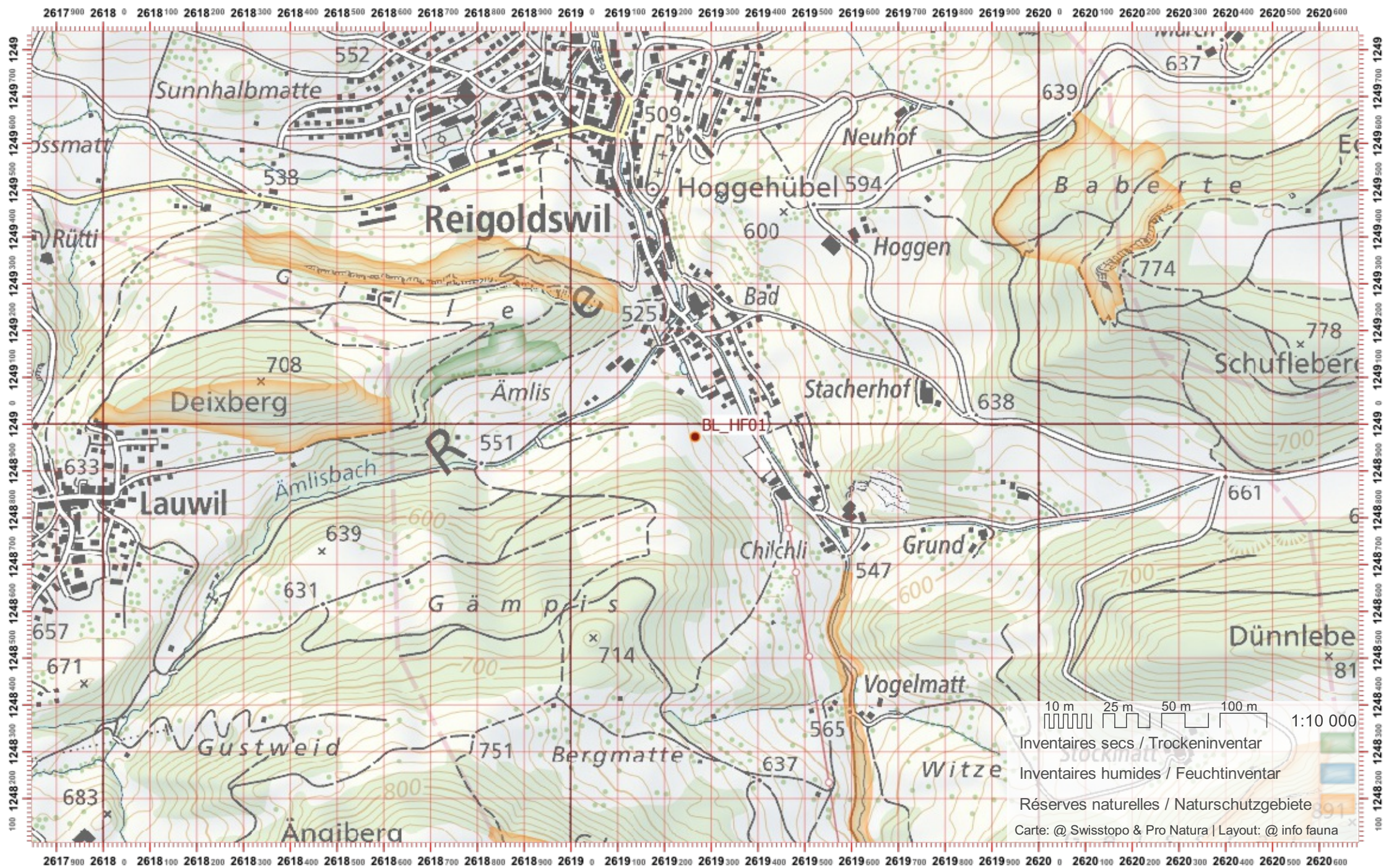
Revier 2 :

/

Revier 3 :

/

1:10 000



- Inventaires secs / Trockeninventar
 - Inventaires humides / Feuchtinventar
 - Réserves naturelles / Naturschutzgebiete
- Carte: @ Swisstopo & Pro Natura | Layout: @ info fauna

Biber-Bestandeserhebung / Suisse / Basel Landschaft

Biberfachstelle / info fauna

Koordinaten: 2°6'18" / 1°25'

Karten-Nr 1:25'000:1087 -- Passwang

ID: HF02

Gewässername: Hintere Frenke

Date :

Name / Vorname :

email :

Revier 1 :

/

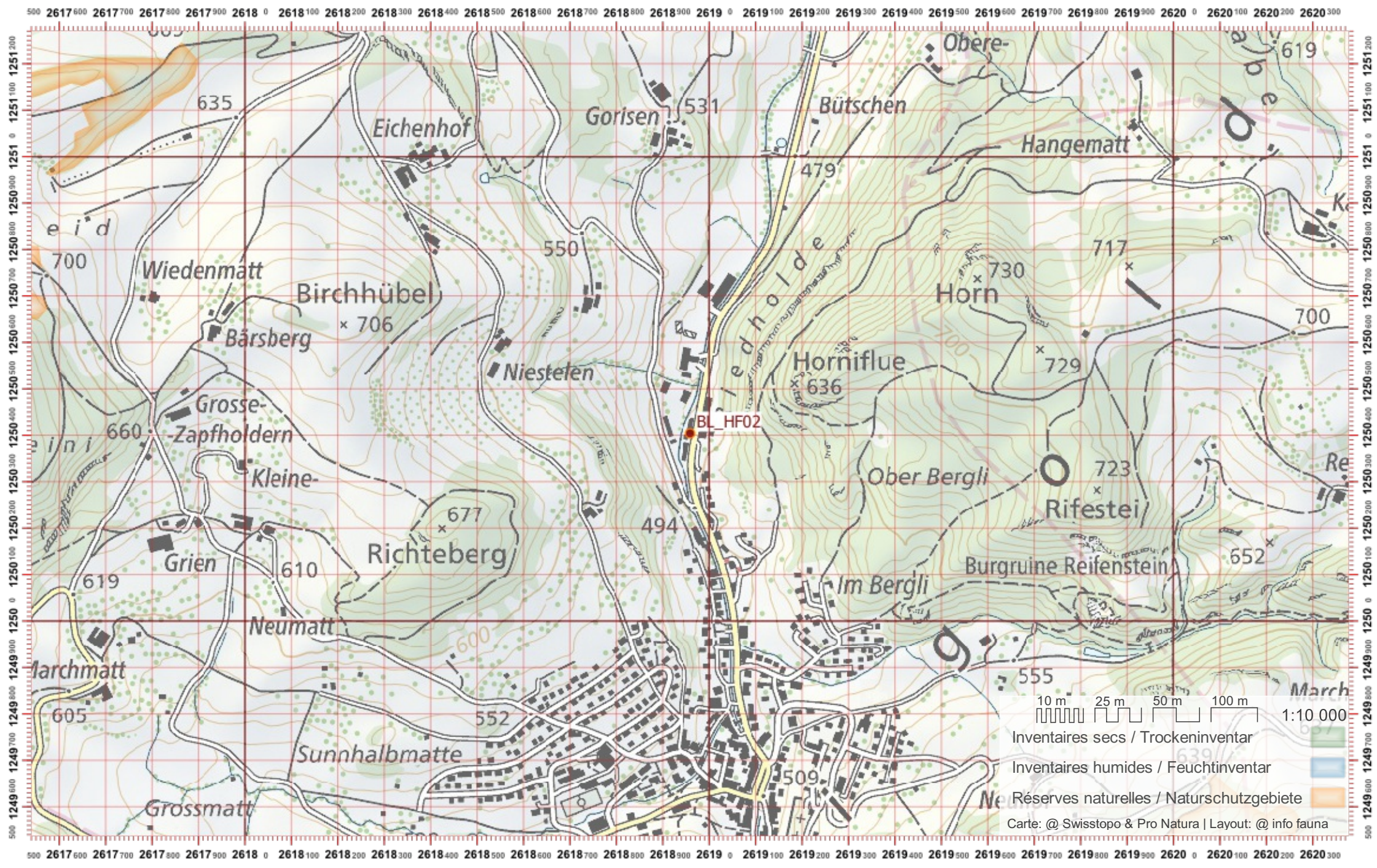
Revier 2 :

/

Revier 3 :

/

1:10 000



Biber-Bestandeserhebung / Suisse / Basel Landschaft

Biberfachstelle / info fauna

Koordinaten: 2°6'19" / 1°25'1"

Karten-Nr 1:25'000:1087 -- Passwang

ID: HF03

Gewässername: Hintere Frenke

Date :

Name / Vorname :

email :

Revier 1 :

/

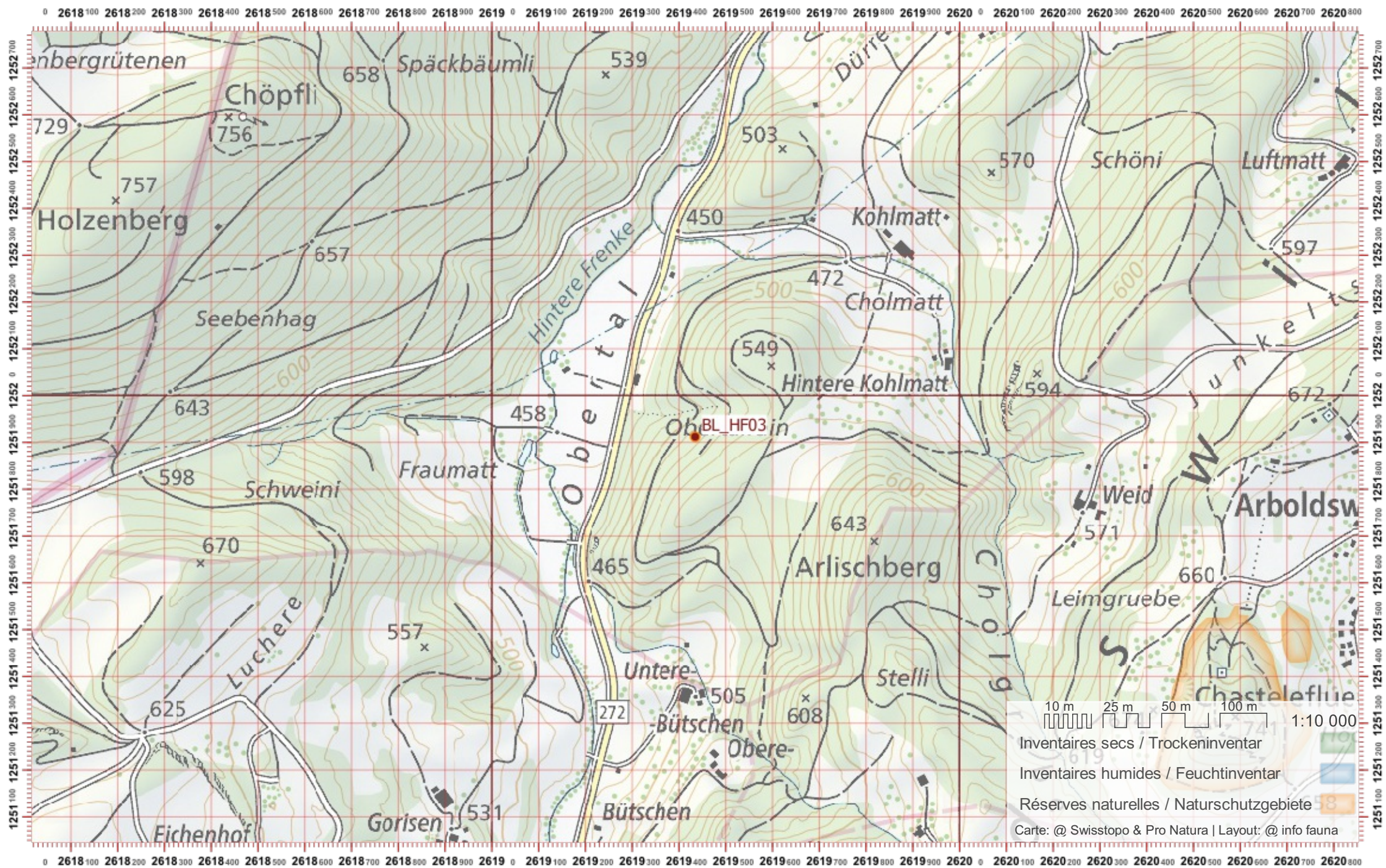
Revier 2 :

/

Revier 3 :

/

1:10 000



Biber-Bestandeserhebung / Suisse / Basel Landschaft

Biberfachstelle / info fauna

Koordinaten: 2°6'20" / 1°25'3"

Karten-Nr 1:25'000:1088 -- Hauenstein

ID: HF04

Gewässername: Hintere Frenke

Date :

Name / Vorname :

email :

Revier 1 :

/

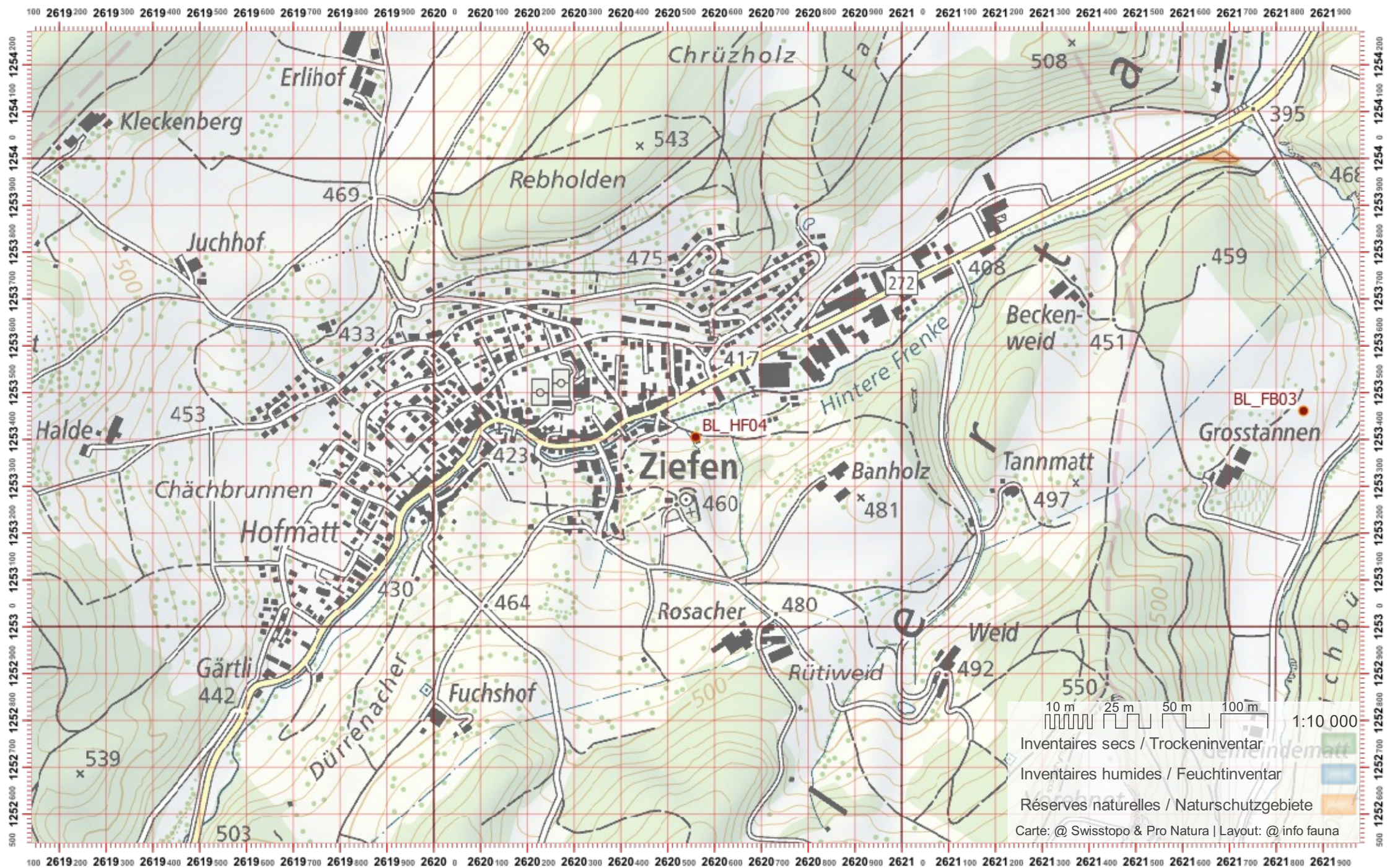
Revier 2 :

/

Revier 3 :

/

1:10 000



Biber-Bestandeserhebung / Suisse / Basel Landschaft

Biberfachstelle / info fauna

Koordinaten: 2'622 / 1'254

Karten-Nr 1:25'000:1068 -- Sissach

ID: HF05

Gewässername: Hintere Frenke

Date :

Name / Vorname :

email :

Revier 1 :

/

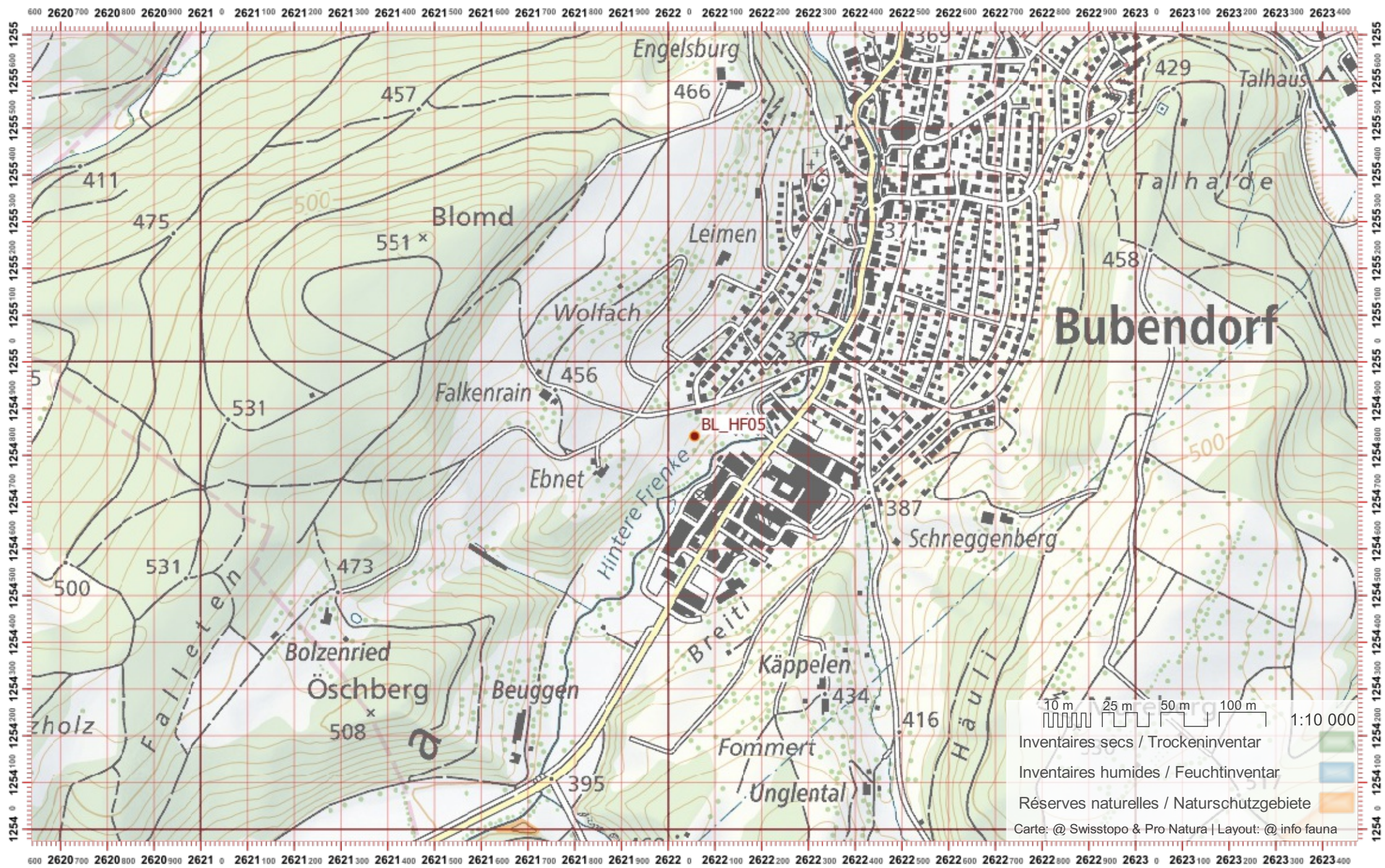
Revier 2 :

/

Revier 3 :

/

1:10 000



Biber-Bestandeserhebung / Suisse / Basel Landschaft

Biberfachstelle / info fauna

Koordinaten: 2°6'22" / 1°1'25"

Karten-Nr 1:25'000:1068 -- Sissach

ID: HF06

Gewässername: Hintere Frenke

Date :

Name / Vorname :

email :

Revier 1 :

/

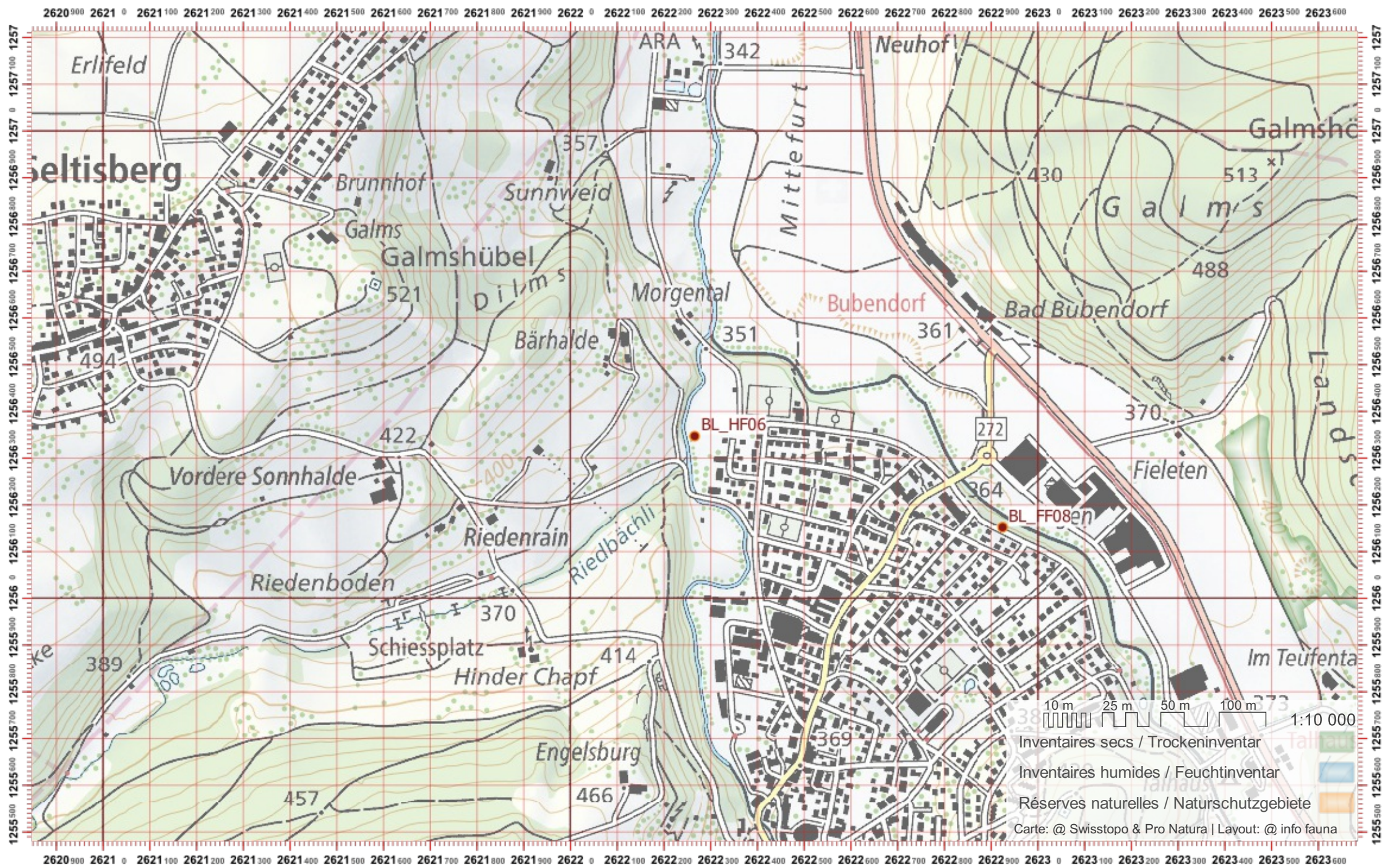
Revier 2 :

/

Revier 3 :

/

1:10 000



Biber-Bestandeserhebung / Suisse / Basel Landschaft

Biberfachstelle / info fauna

Koordinaten: 2°6'31" / 1°24'9"

Karten-Nr 1:25'000:1088 -- Hauenstein

ID: HO01

Gewässername: Homburgerbach

Date :

Name / Vorname :

email :

Revier 1 :

/

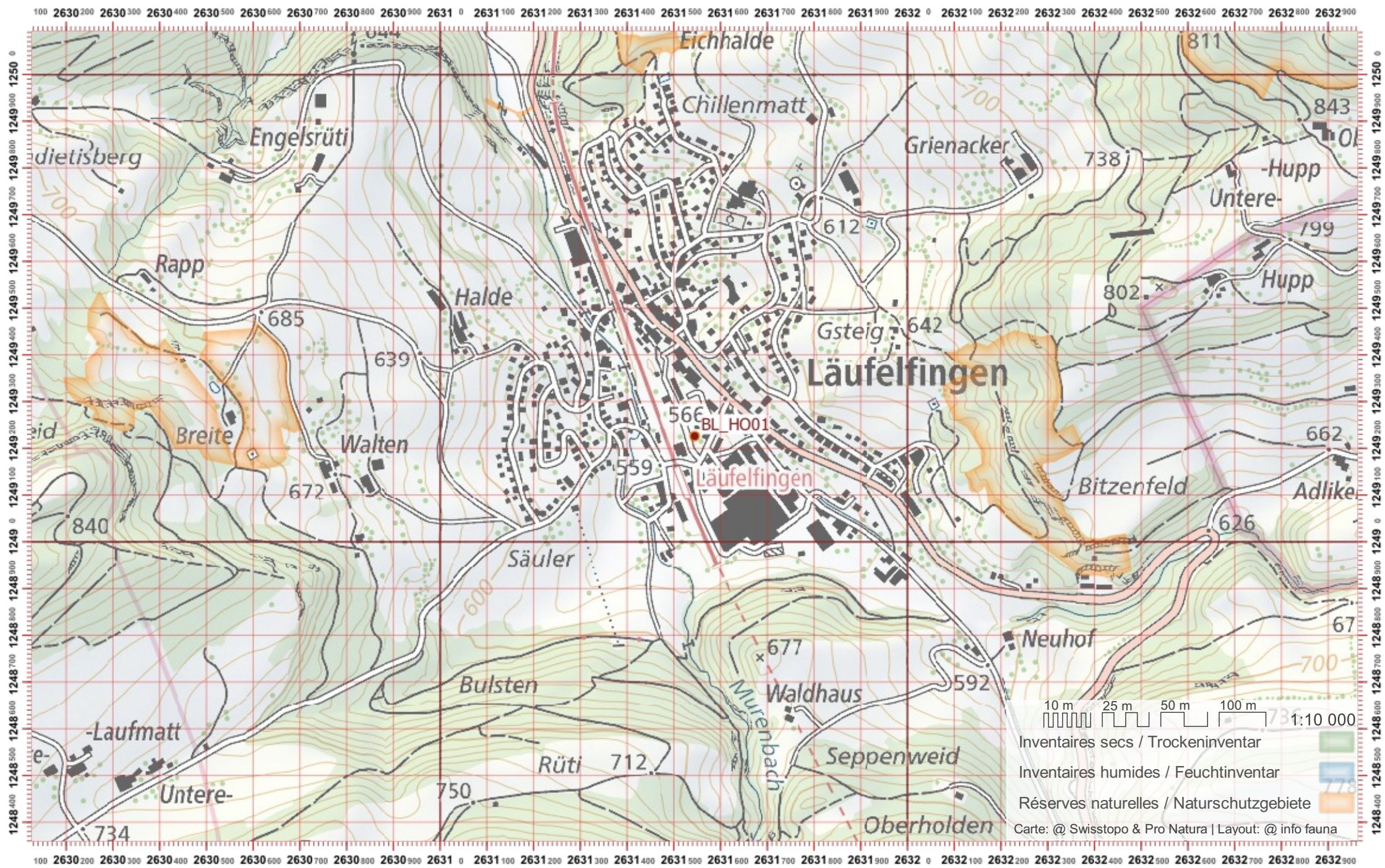
Revier 2 :

/

Revier 3 :

/

1:10 000



Biber-Bestandeserhebung / Suisse / Basel Landschaft

Biberfachstelle / info fauna

Koordinaten: 2°630' / 1°250'

Karten-Nr 1:25'000:1088 -- Hauenstein

ID: HO02

Gewässername: Homburgerbach

Date :

Name / Vorname :

email :

Revier 1 :

/

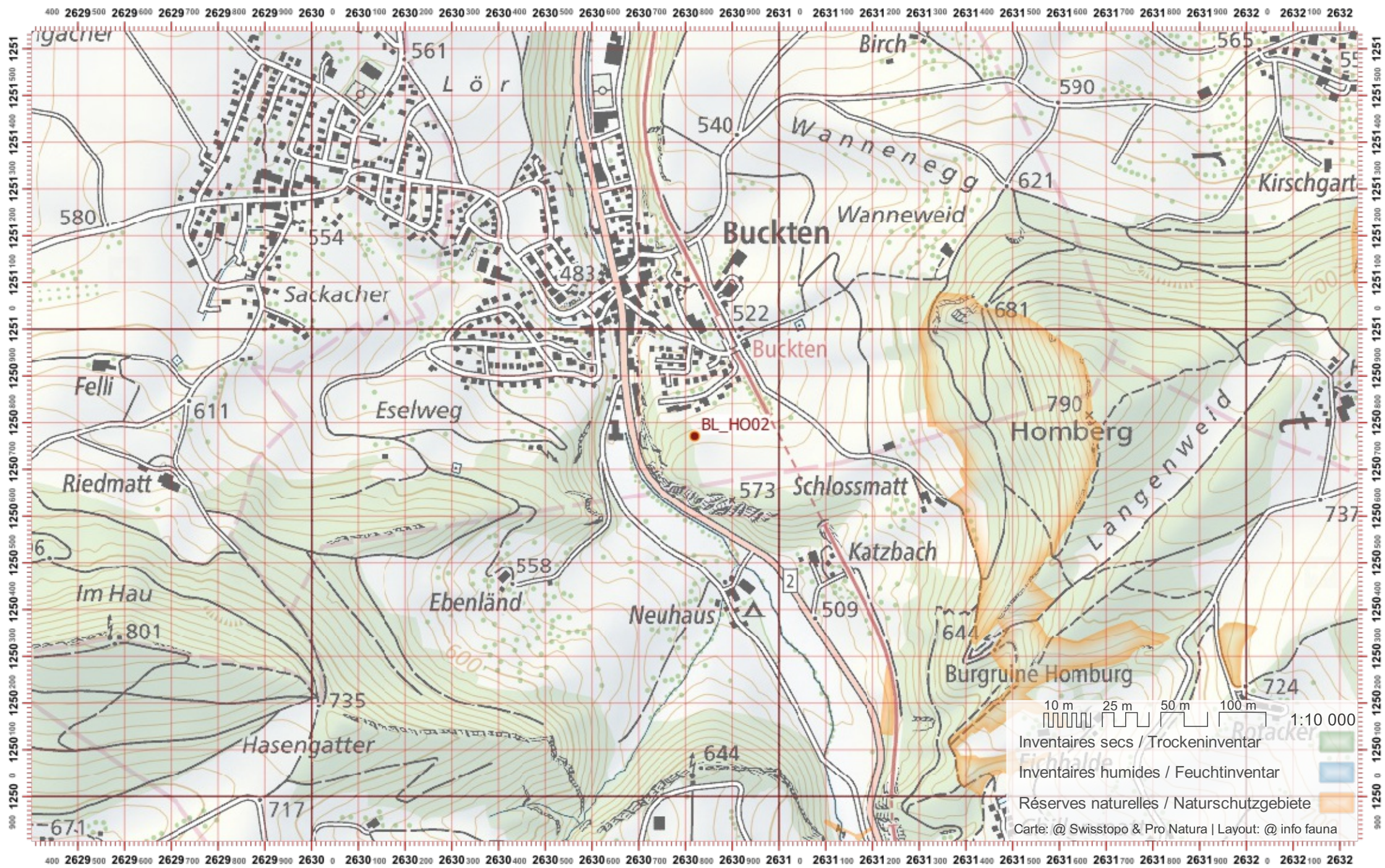
Revier 2 :

/

Revier 3 :

/

1:10 000



Biber-Bestandeserhebung / Suisse / Basel Landschaft

Biberfachstelle / info fauna

Koordinaten: 2°6'30" / 1°25'22"

Karten-Nr 1:25'000:1088 -- Hauenstein

ID: HO03

Gewässername: Homburgerbach

Date :

Name / Vorname :

email :

Revier 1 :

/

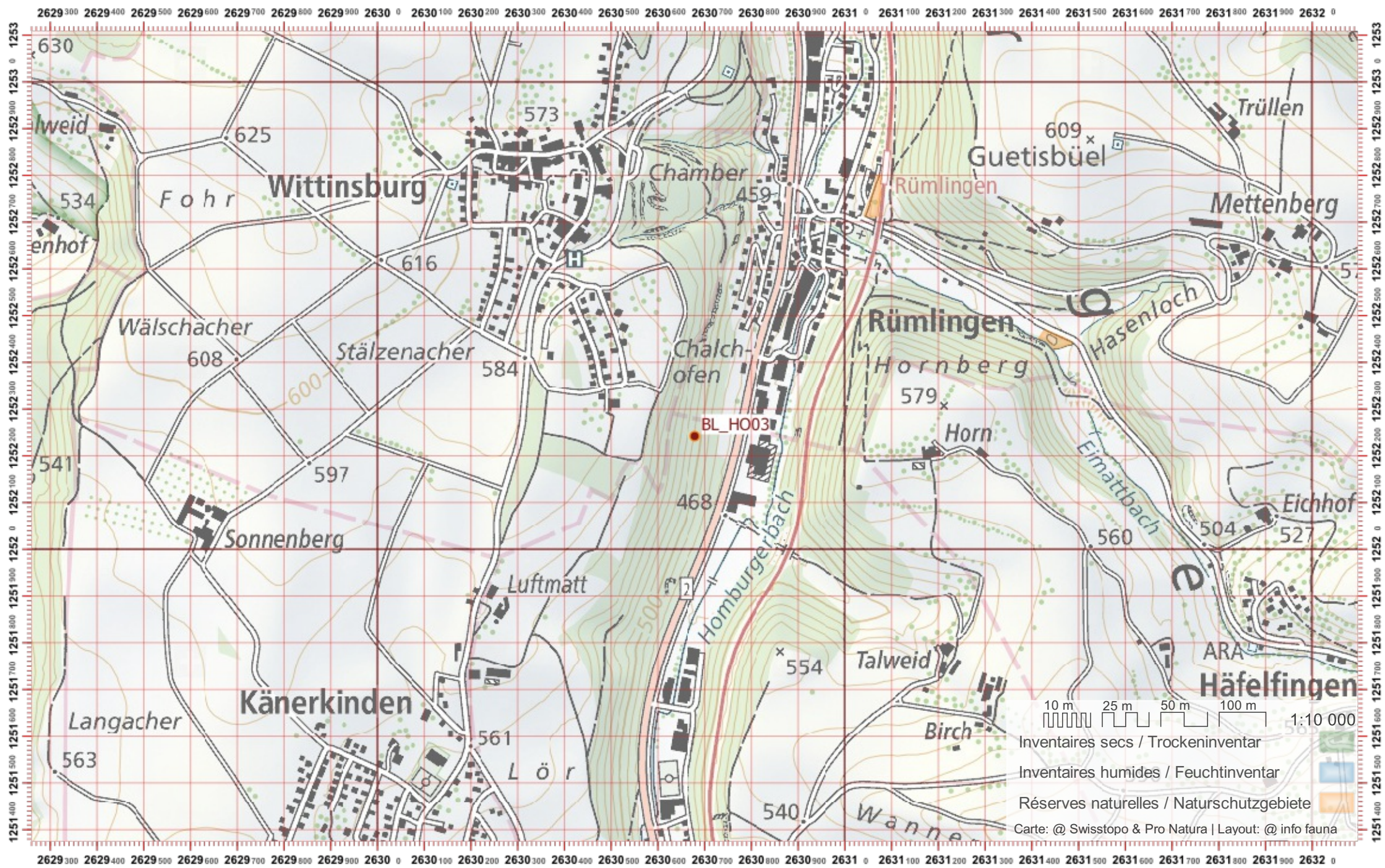
Revier 2 :

/

Revier 3 :

/

1:10 000



Biber-Bestandeserhebung / Suisse / Basel Landschaft

Biberfachstelle / info fauna

Koordinaten: 2'631 / 1'253

Karten-Nr 1:25'000:1088 -- Hauenstein

ID: H004

Gewässername: Homburgerbach

Name / Vorname :

email :

Date :

Revier 1 :

/

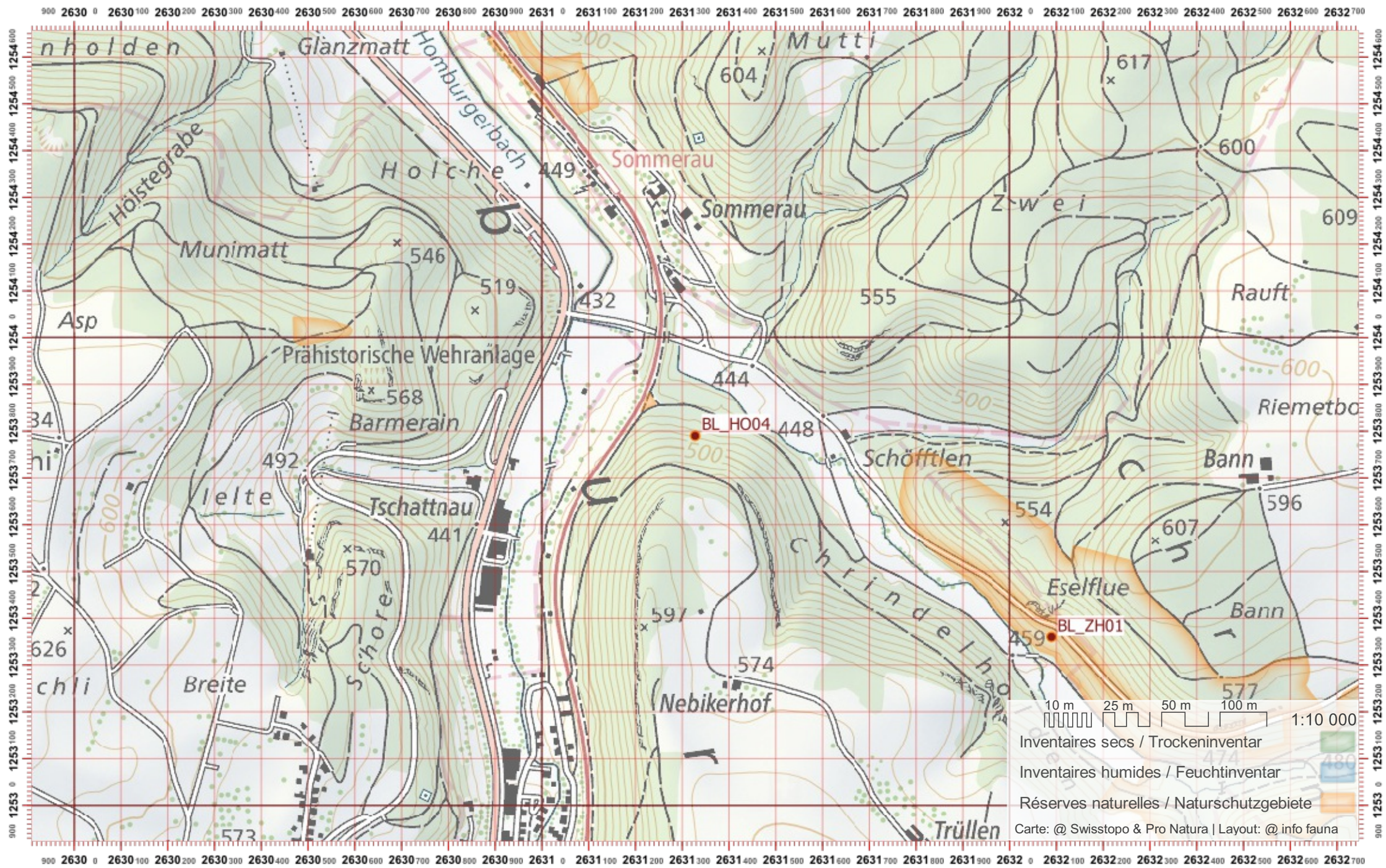
Revier 2 :

/

Revier 3 :

/

1:10 000



Biber-Bestandeserhebung / Suisse / Basel Landschaft

Biberfachstelle / info fauna

Koordinaten: 2°6'30" / 1°25'55"

Karten-Nr 1:25'000:1068 -- Sissach

ID: HO05

Gewässername: Homburgerbach

Date :

Name / Vorname :

email :

Revier 1 :

/

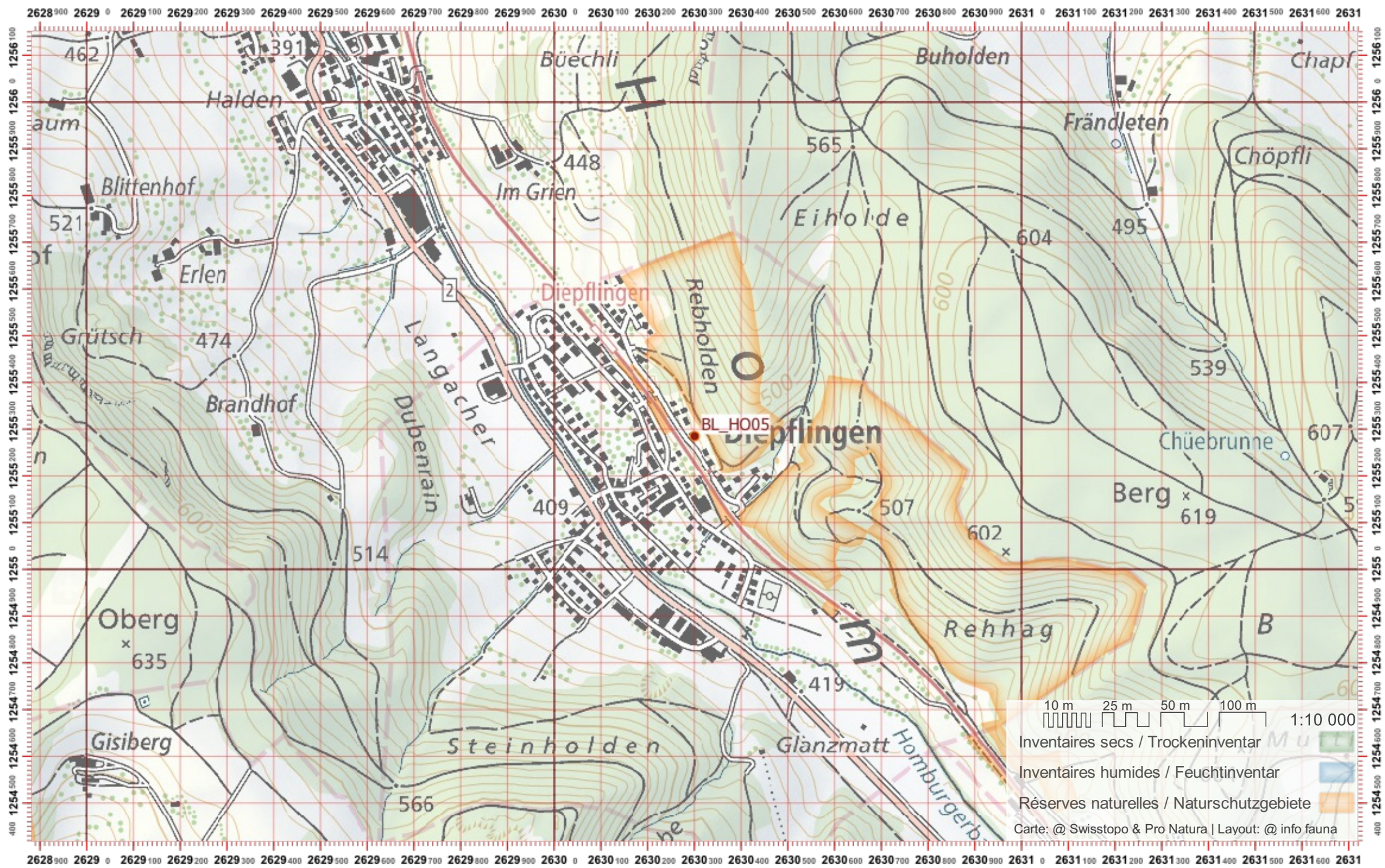
Revier 2 :

/

Revier 3 :

/

1:10 000



Biber-Bestandeserhebung / Suisse / Basel Landschaft

Biberfachstelle / info fauna

Koordinaten: 2°6'29" / 1°25'6"

Karten-Nr 1:25'000:1068 -- Sissach

ID: HO06

Gewässername: Homburgerbach

Date :

Name / Vorname :

email :

Revier 1 :

/

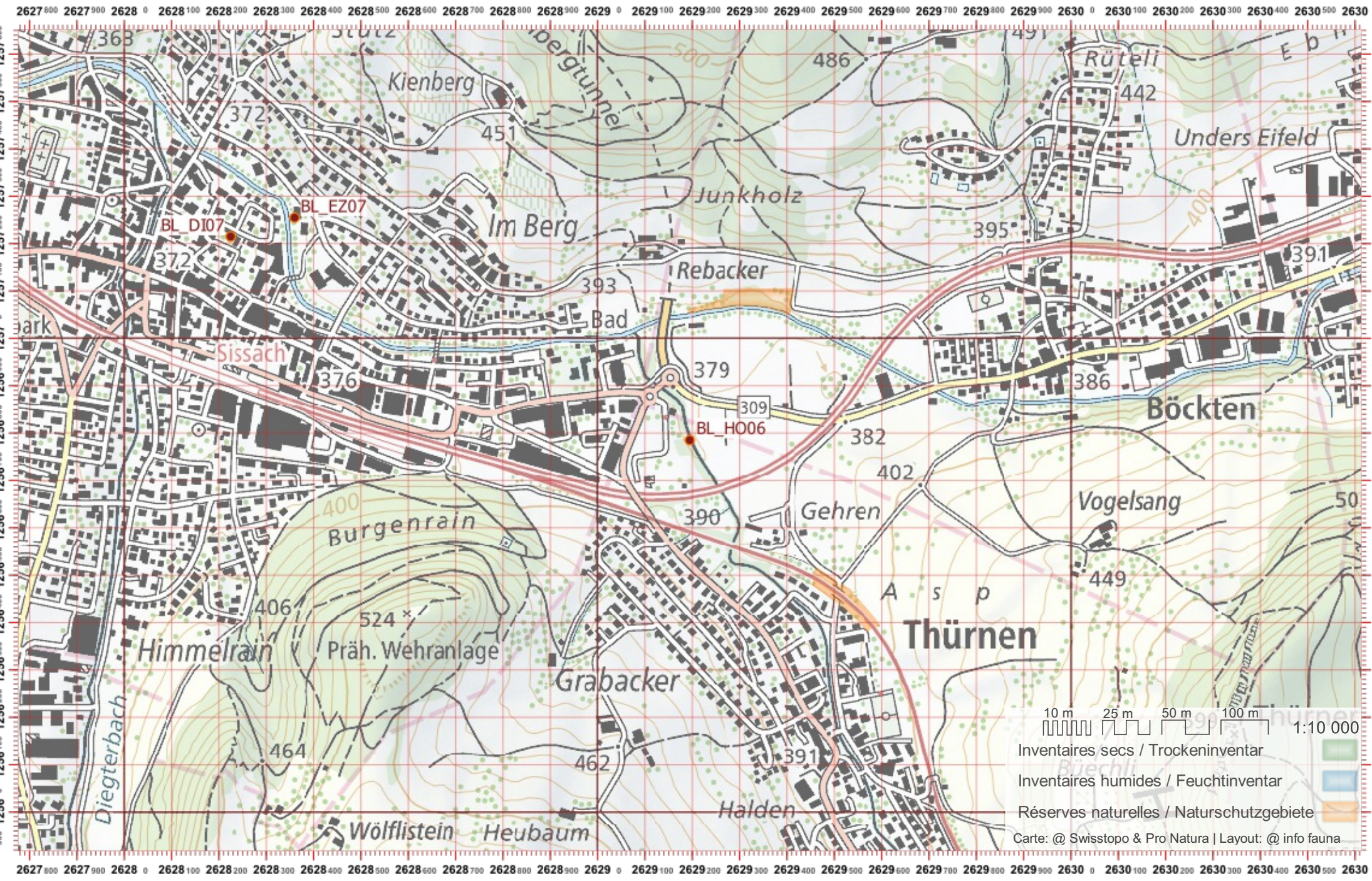
Revier 2 :

/

Revier 3 :

/

1:10 000



Biber-Bestandeserhebung / Suisse / Basel Landschaft

Biberfachstelle / info fauna

Koordinaten: 2°587 / 1°250

Karten-Nr 1:25'000:1086 -- Delémont

ID: LZ01

Gewässername: Luetzel

Date :

Name / Vorname :

email :

Revier 1 :

/

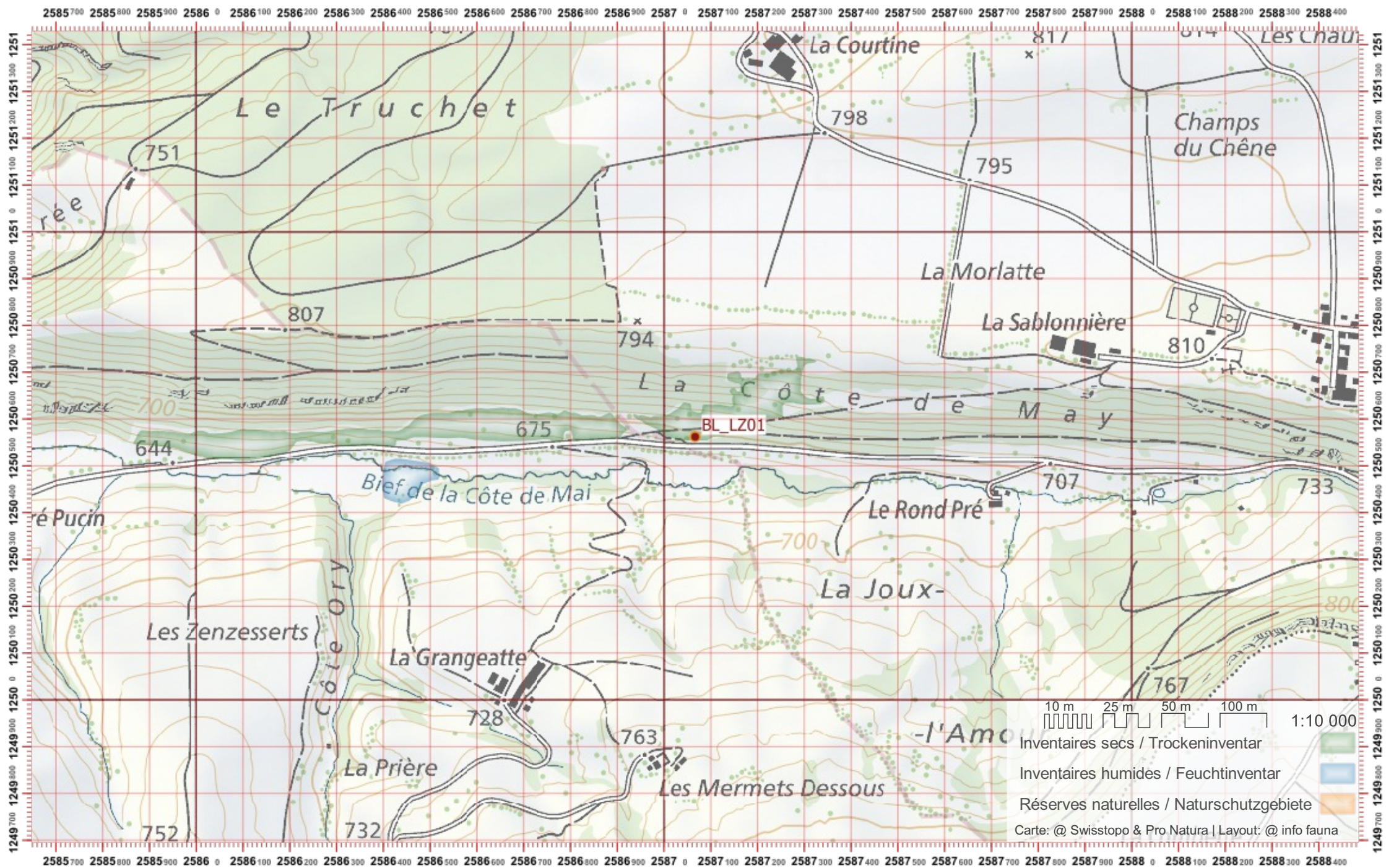
Revier 2 :

/

Revier 3 :

/

1:10 000



Biber-Bestandeserhebung / Suisse / Basel Landschaft

Biberfachstelle / info fauna

Koordinaten: 2°584 / 1°251

Karten-Nr 1:25'000:1085 -- St-Ursanne

ID: LZ02

Gewässername: Luetzel

Date :

Name / Vorname :

email :

Revier 1 :

/

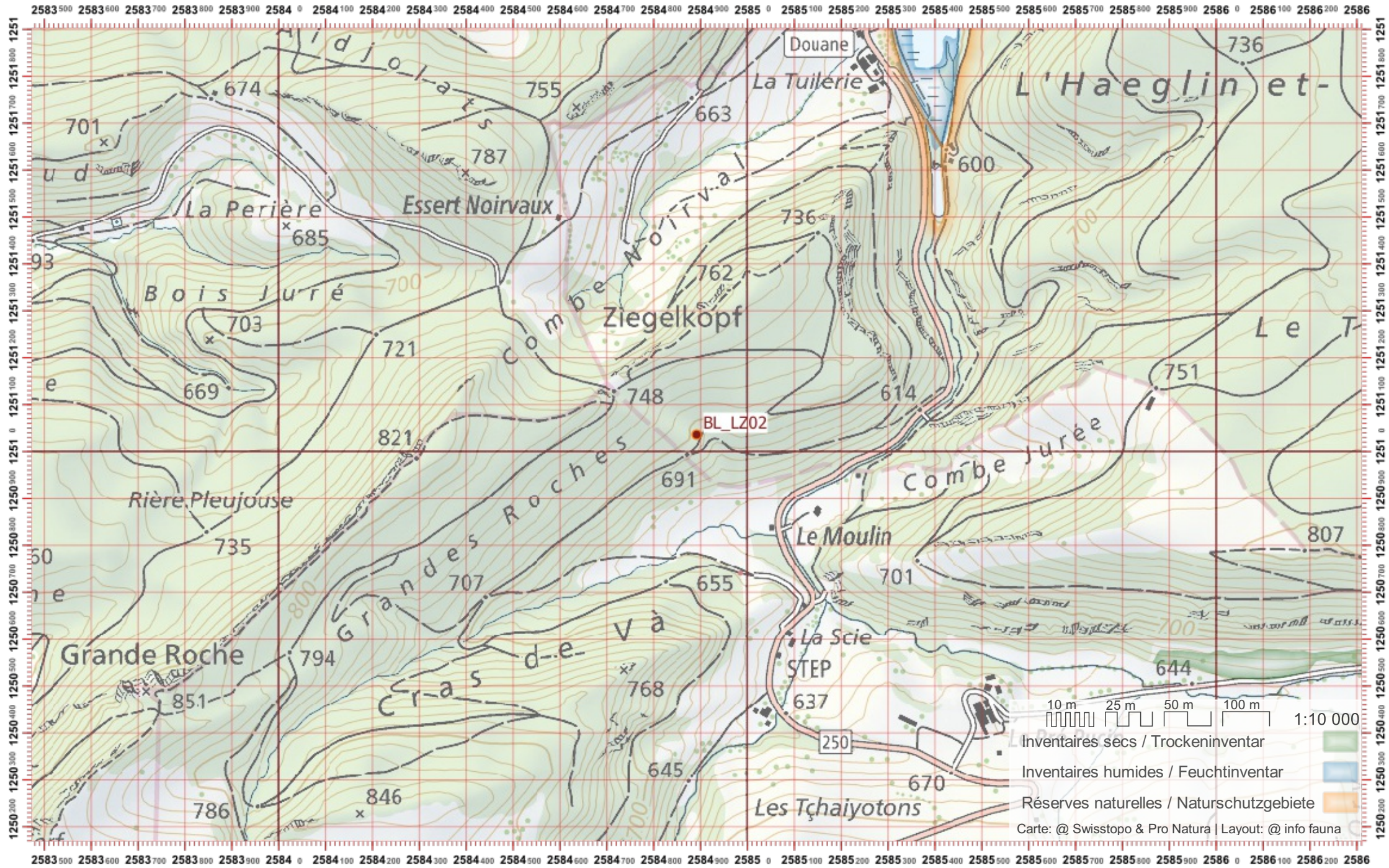
Revier 2 :

/

Revier 3 :

/

1:10 000



Biber-Bestandeserhebung / Suisse / Basel Landschaft

Biberfachstelle / info fauna

Koordinaten: 2°58'6" / 1°25'2"

Karten-Nr 1:25'000:1086 -- Delémont

ID: LZ03

Gewässername: Luetzel

Name / Vorname :

email :

Date :

Revier 1 :

/

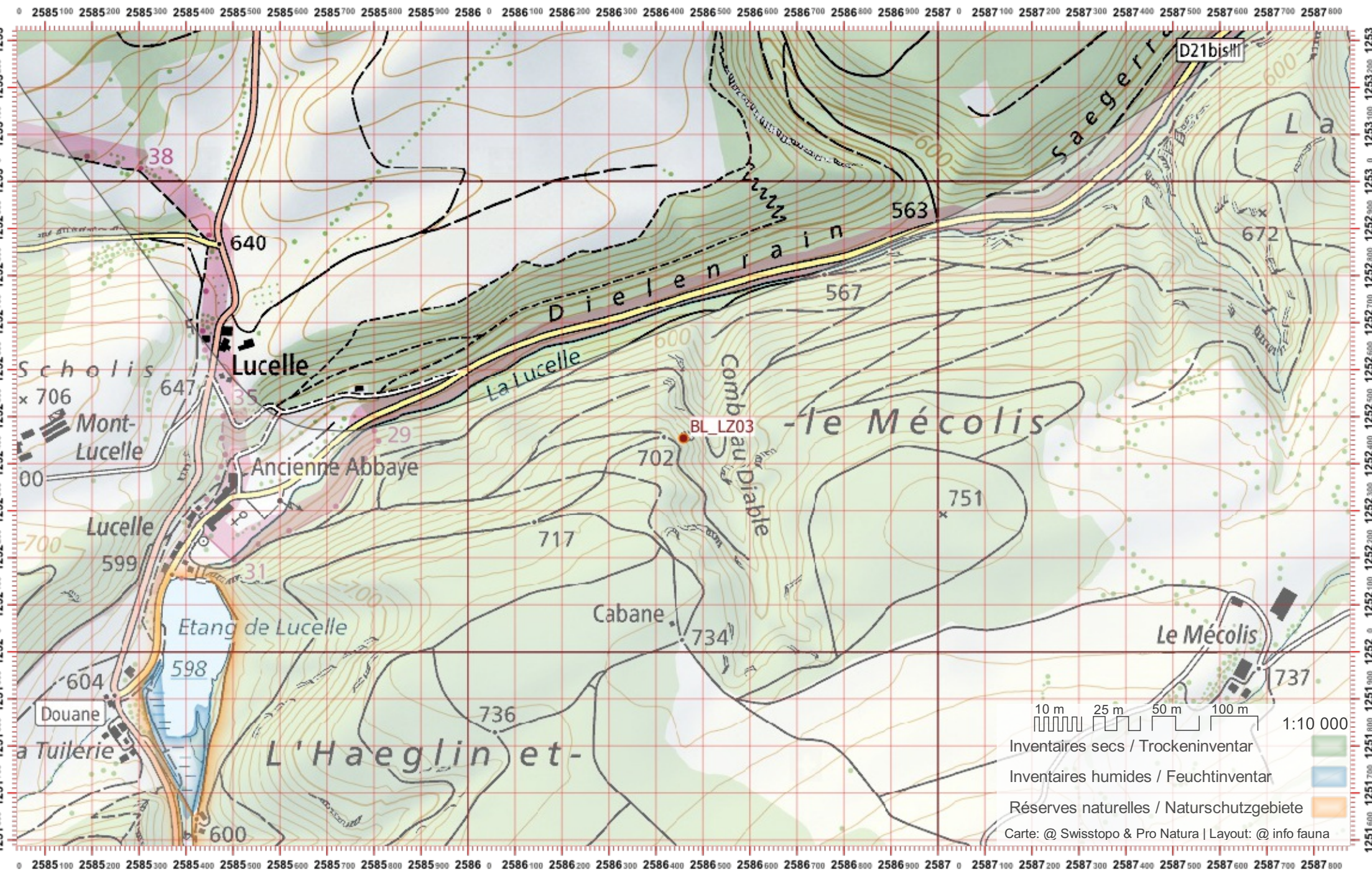
Revier 2 :

/

Revier 3 :

/

1:10 000



Biber-Bestandeserhebung / Suisse / Basel Landschaft

Biberfachstelle / info fauna

Koordinaten: 2°588 / 1°253

Karten-Nr 1:25'000:1086 -- Delémont

ID: LZ04

Gewässername: Luetzel

Date :

Name / Vorname :

email :

Revier 1 :

/

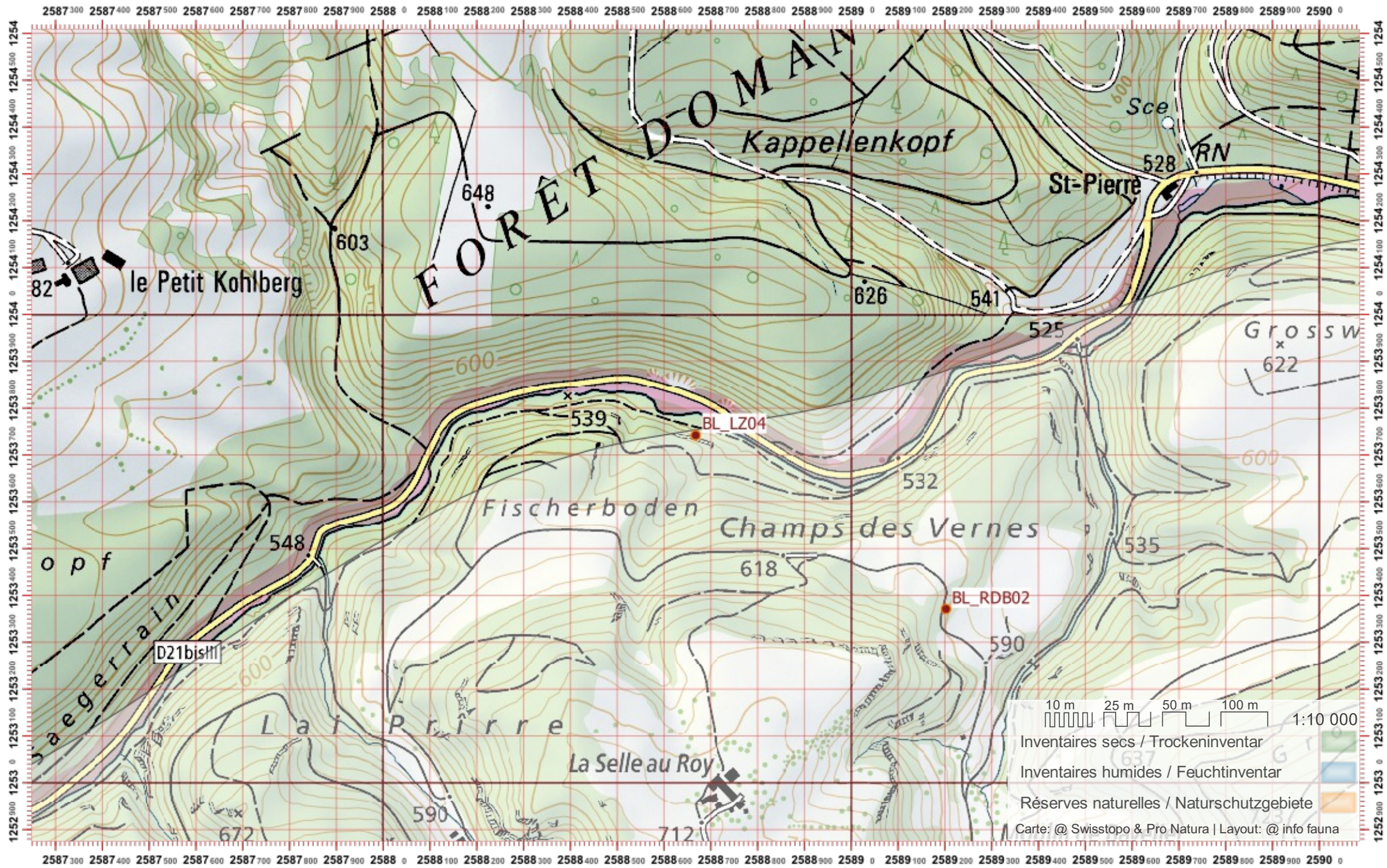
Revier 2 :

/

Revier 3 :

/

1:10 000



Biber-Bestandeserhebung / Suisse / Basel Landschaft

Biberfachstelle / info fauna

Koordinaten: 2°59'1 / 1°25'4

Karten-Nr 1:25'000:1066 -- Rodersdorf

ID: LZ05

Gewässername: Luetzel

Date :

Name / Vorname :

email :

Revier 1 :

/

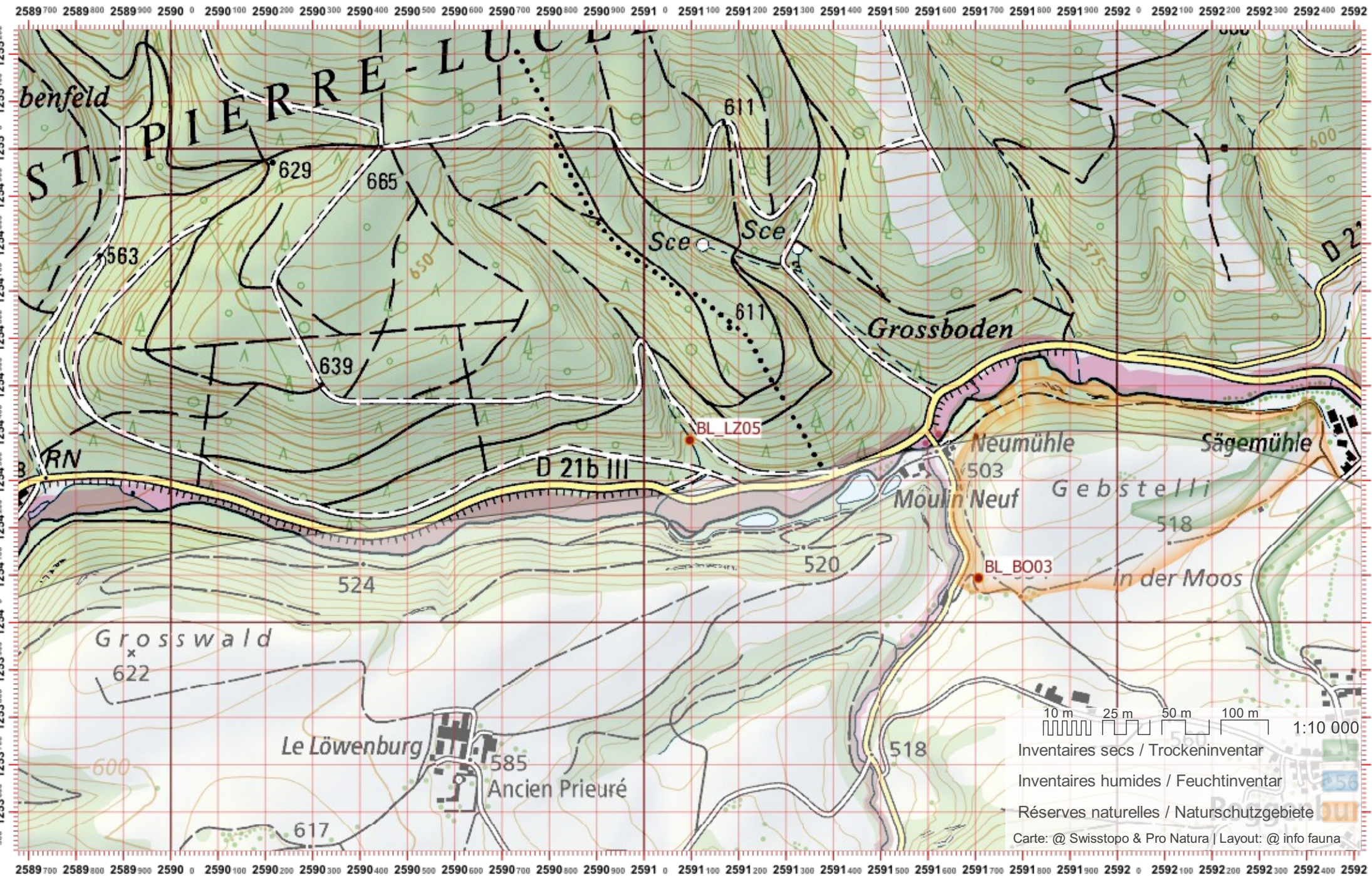
Revier 2 :

/

Revier 3 :

/

1:10 000



10 m 25 m 50 m 100 m 1:10 000
Inventaires secs / Trockeninventar
Inventaires humides / Feuchtinventar
Réserves naturelles / Naturschutzgebiete
Carte: @ Swisstopo & Pro Natura | Layout: @ info fauna

Biber-Bestandeserhebung / Suisse / Basel Landschaft

Biberfachstelle / info fauna

Koordinaten: 2°59'3" / 1°25'3"

Karten-Nr 1:25'000:1086 -- Delémont

ID: LZ06

Gewässername: Luetzel

Name / Vorname :

email :

Date :

Revier 1 :

/

Revier 2 :

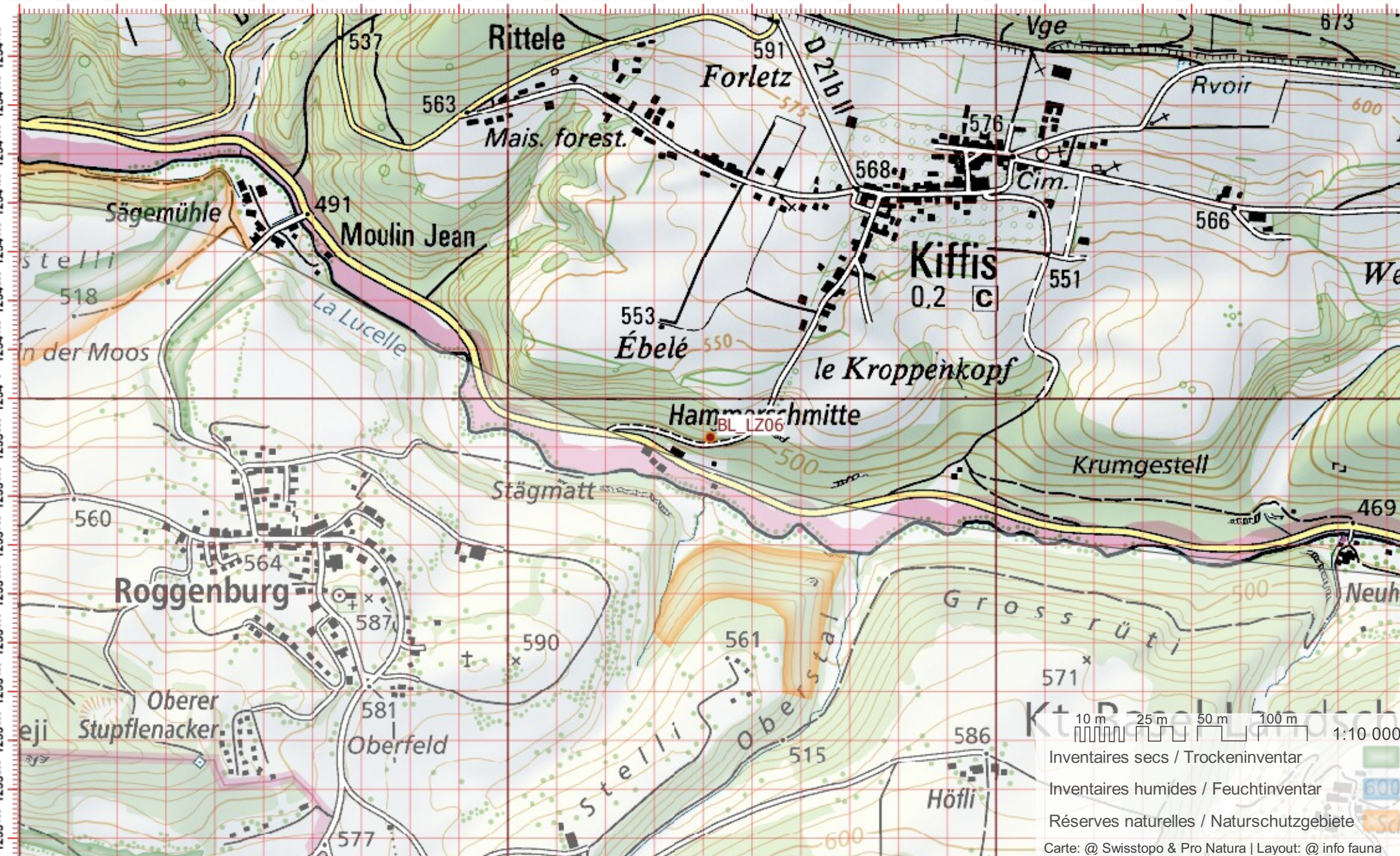
/

Revier 3 :

/

1:10 000

2592 0 2592100 2592200 2592300 2592400 2592500 2592600 2592700 2592800 2592900 2593 0 2593100 2593200 2593300 2593400 2593500 2593600 2593700 2593800 2593900 2594 0 2594100 2594200 2594300 2594400 2594500 2594600 2594700 2594



10 m 25 m 50 m 100 m 1:10 000
Inventaires secs / Trockeninventar
Inventaires humides / Feuchtinventar
Réserves naturelles / Naturschutzgebiete
Carte: @ Swisstopo & Pro Natura | Layout: @ info fauna

2592 0 2592100 2592200 2592300 2592400 2592500 2592600 2592700 2592800 2592900 2593 0 2593100 2593200 2593300 2593400 2593500 2593600 2593700 2593800 2593900 2594 0 2594100 2594200 2594300 2594400 2594500 2594600 2594700 2594

Biber-Bestandeserhebung / Suisse / Basel Landschaft

Biberfachstelle / info fauna

Koordinaten: 2°595 / 1°253

Karten-Nr 1:25'000:1086 -- Delémont

ID: LZ07

Gewässername: Luetzel

Date :

Name / Vorname :

email :

Revier 1 :

/

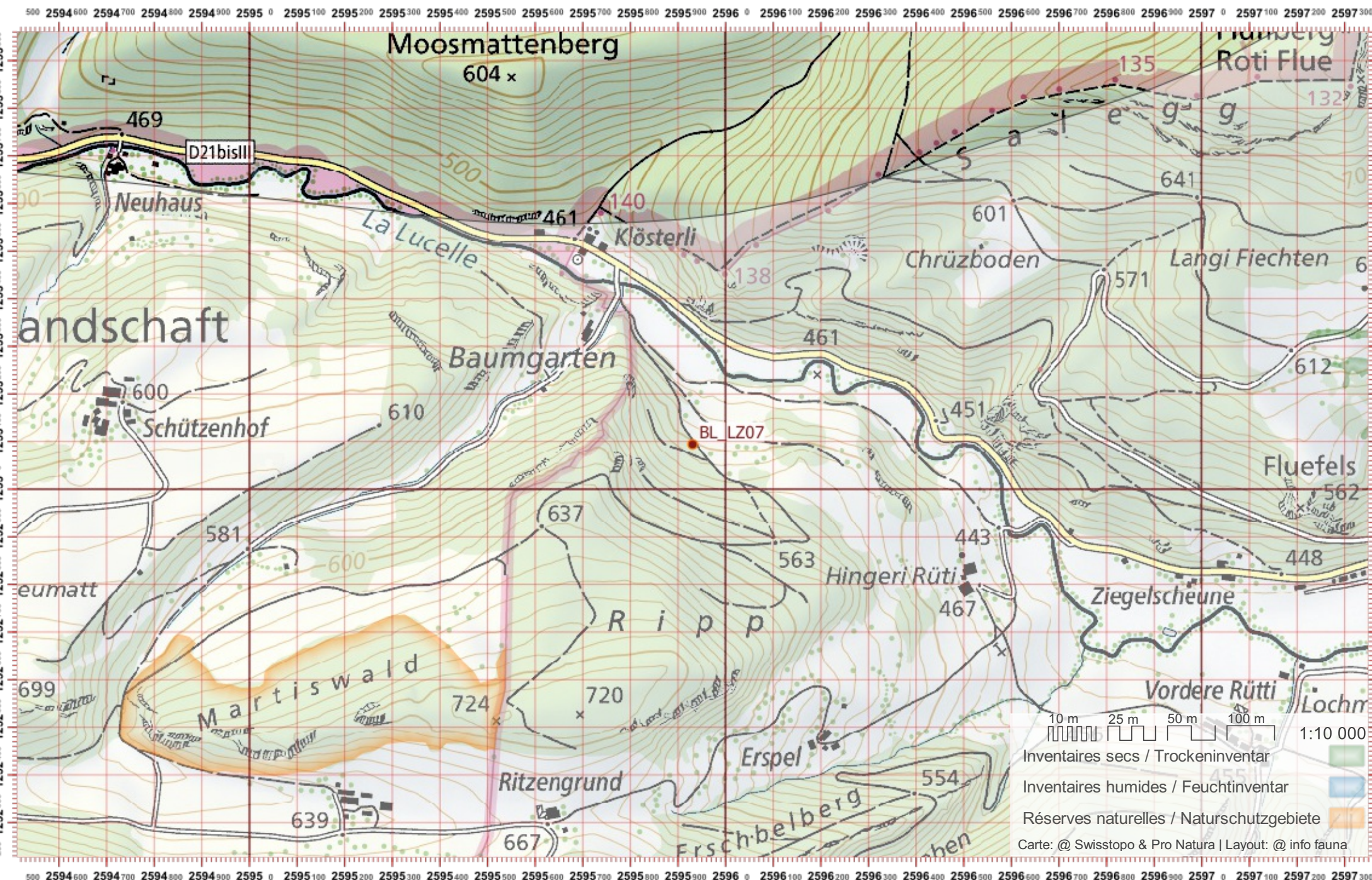
Revier 2 :

/

Revier 3 :

/

1:10 000



Biber-Bestandeserhebung / Suisse / Basel Landschaft

Biberfachstelle / info fauna

Koordinaten: 2°59'8" / 1°25'2"

Karten-Nr 1:25'000:1086 -- Delémont

ID: LZ08

Gewässername: Luetzel

Date :

Name / Vorname :

email :

Revier 1 :

/

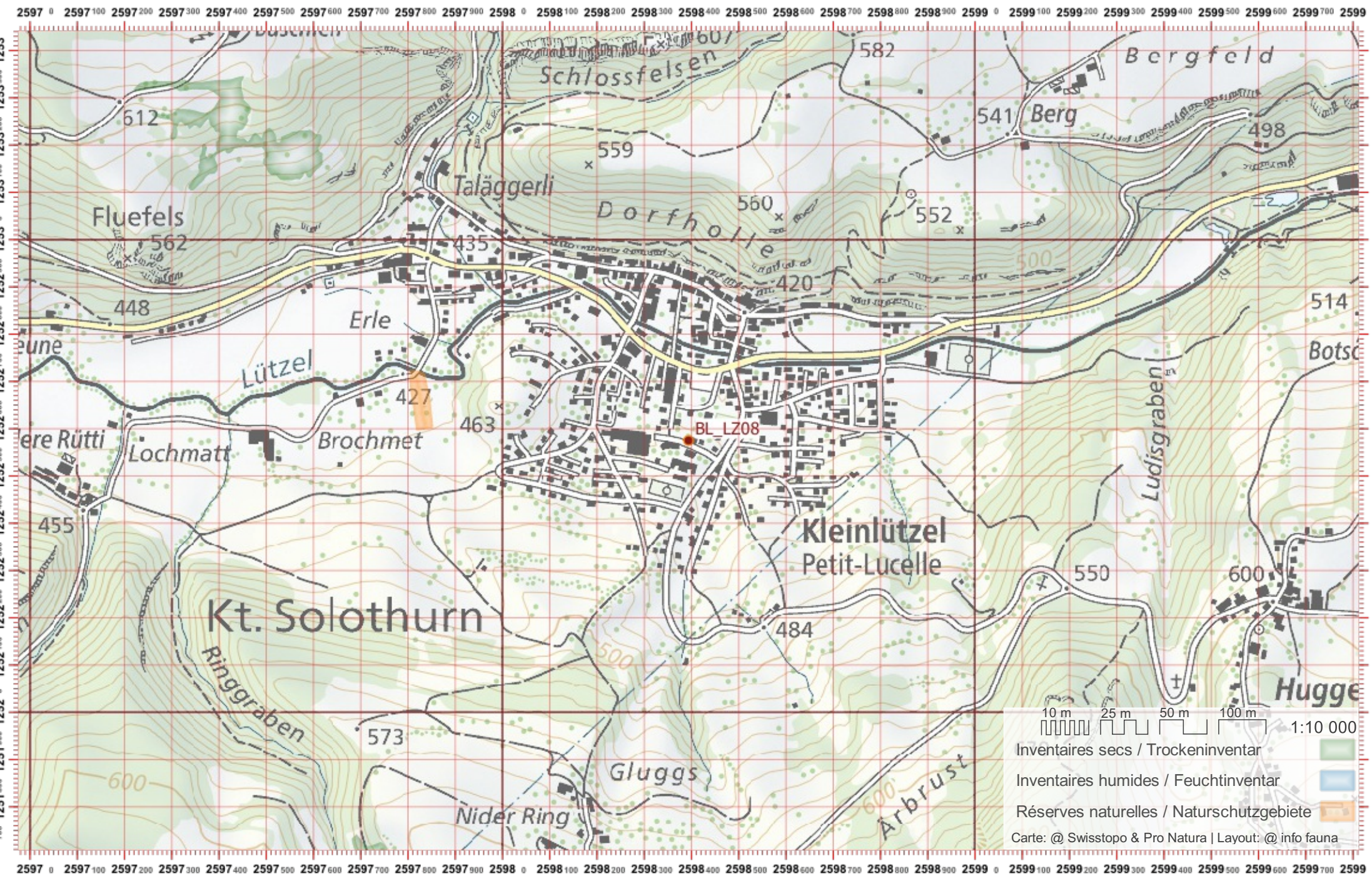
Revier 2 :

/

Revier 3 :

/

1:10 000



Biber-Bestandeserhebung / Suisse / Basel Landschaft

Biberfachstelle / info fauna

Koordinaten: 2'600 / 1'252

Karten-Nr 1:25'000:1086 -- Delémont

ID: LZ09

Gewässername: Luetzel

Date :

Name / Vorname :

email :

Revier 1 :

/

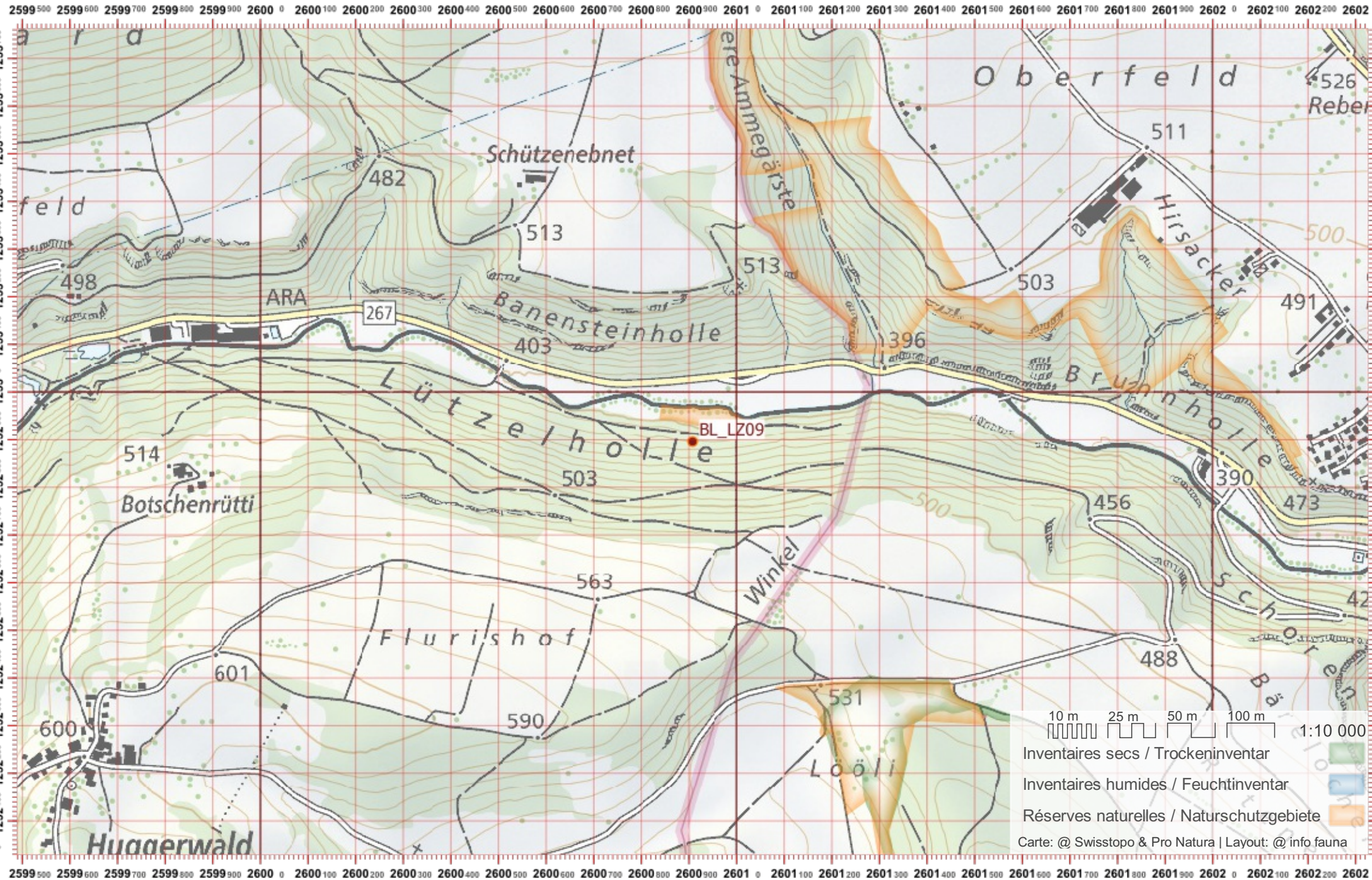
Revier 2 :

/

Revier 3 :

/

1:10 000



Biber-Bestandeserhebung / Suisse / Basel Landschaft

Biberfachstelle / info fauna

Koordinaten: 2°6'03" / 1°25'1"

Karten-Nr 1:25'000:1087 -- Passwang

ID: LZ10

Gewässername: Luetzel

Date :

Name / Vorname :

email :

Revier 1 :

/

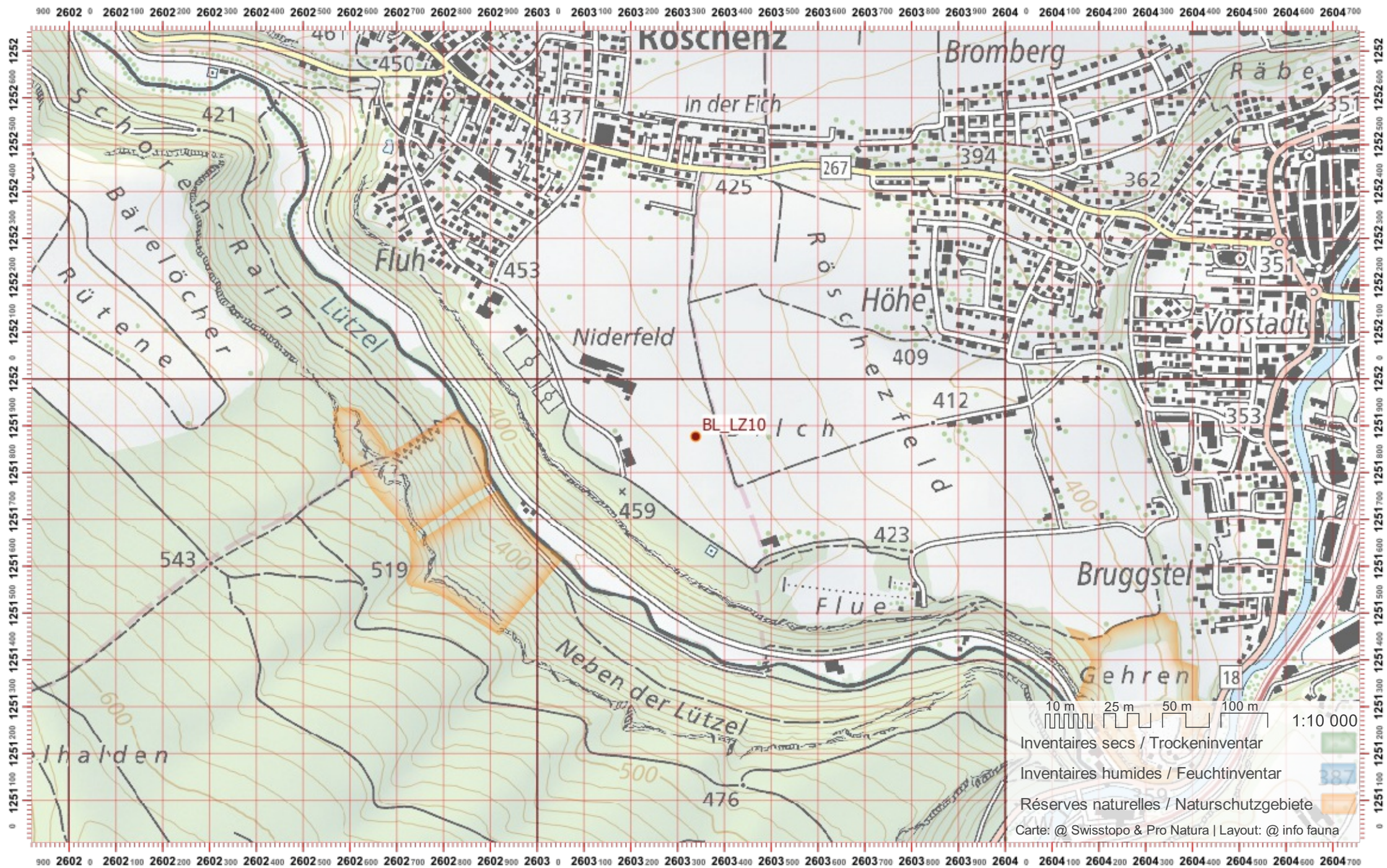
Revier 2 :

/

Revier 3 :

/

1:10 000



Biber-Bestandeserhebung / Suisse / Basel Landschaft

Biberfachstelle / info fauna

Koordinaten: 2°6'27 / 1°26'5

Karten-Nr 1:25'000:1068 -- Sissach

ID: MA01

Gewässername: Magdenerbach

Date :

Name / Vorname :

email :

Revier 1 :

/

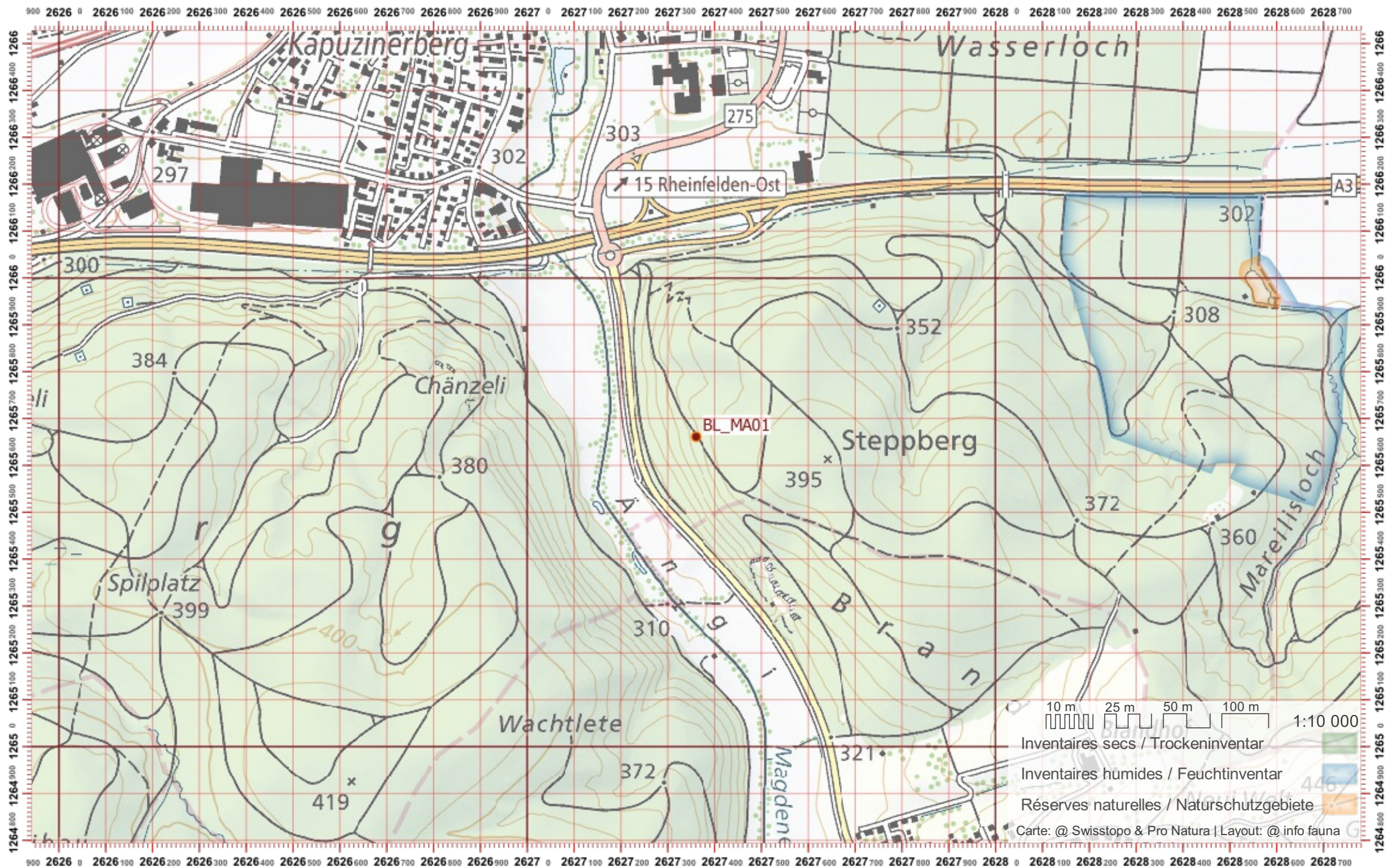
Revier 2 :

/

Revier 3 :

/

1:10 000



Biber-Bestandeserhebung / Suisse / Basel Landschaft

Biberfachstelle / info fauna

Koordinaten: 2°627 / 1°267

Karten-Nr 1:25'000:1048 -- Rheinfelden

ID: MA02

Gewässername: Magdenerbach

Date :

Name / Vorname :

email :

Revier 1 :

/

Revier 2 :

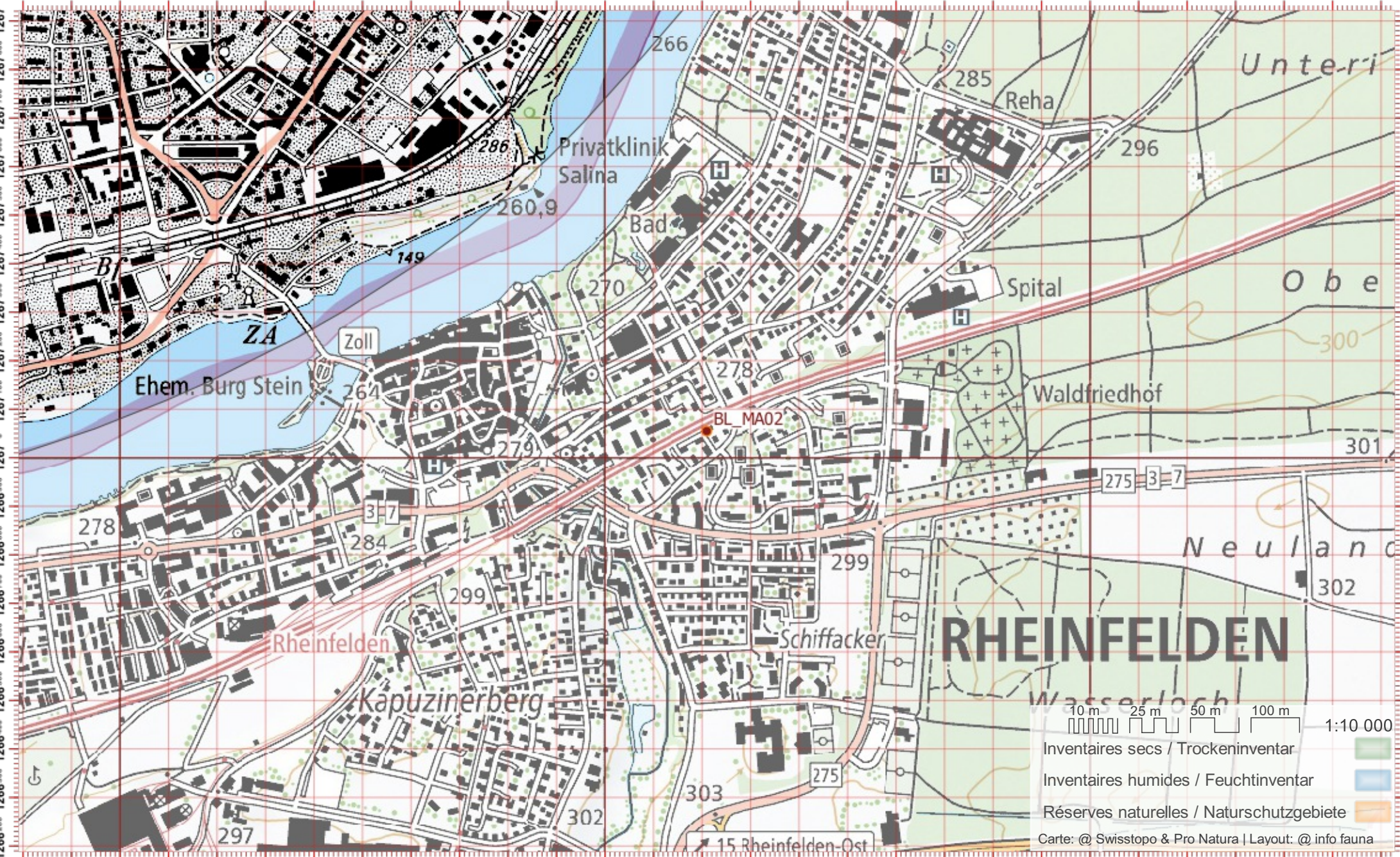
/

Revier 3 :

/

1:10 000

2625800 2625900 2626 0 2626100 2626200 2626300 2626400 2626500 2626600 2626700 2626800 2626900 2627 0 2627100 2627200 2627300 2627400 2627500 2627600 2627700 2627800 2627900 2628 0 2628100 2628200 2628300 2628400 2628500 2628



10 m 25 m 50 m 100 m 1:10 000

- Inventaires secs / Trockeninventar
- Inventaires humides / Feuchtinventar
- Réserves naturelles / Naturschutzgebiete

Carte: @ Swisstopo & Pro Natura | Layout: @ info fauna

Biber-Bestandeserhebung / Suisse / Basel Landschaft

Biberfachstelle / info fauna

Koordinaten: 2°6'06 / 1°26'5

Karten-Nr 1:25'000:1067 -- Arlesheim

ID: MÜB01

Gewässername: Mülibach/Lützelbach

Date :

Name / Vorname :

email :

Revier 1 :

/

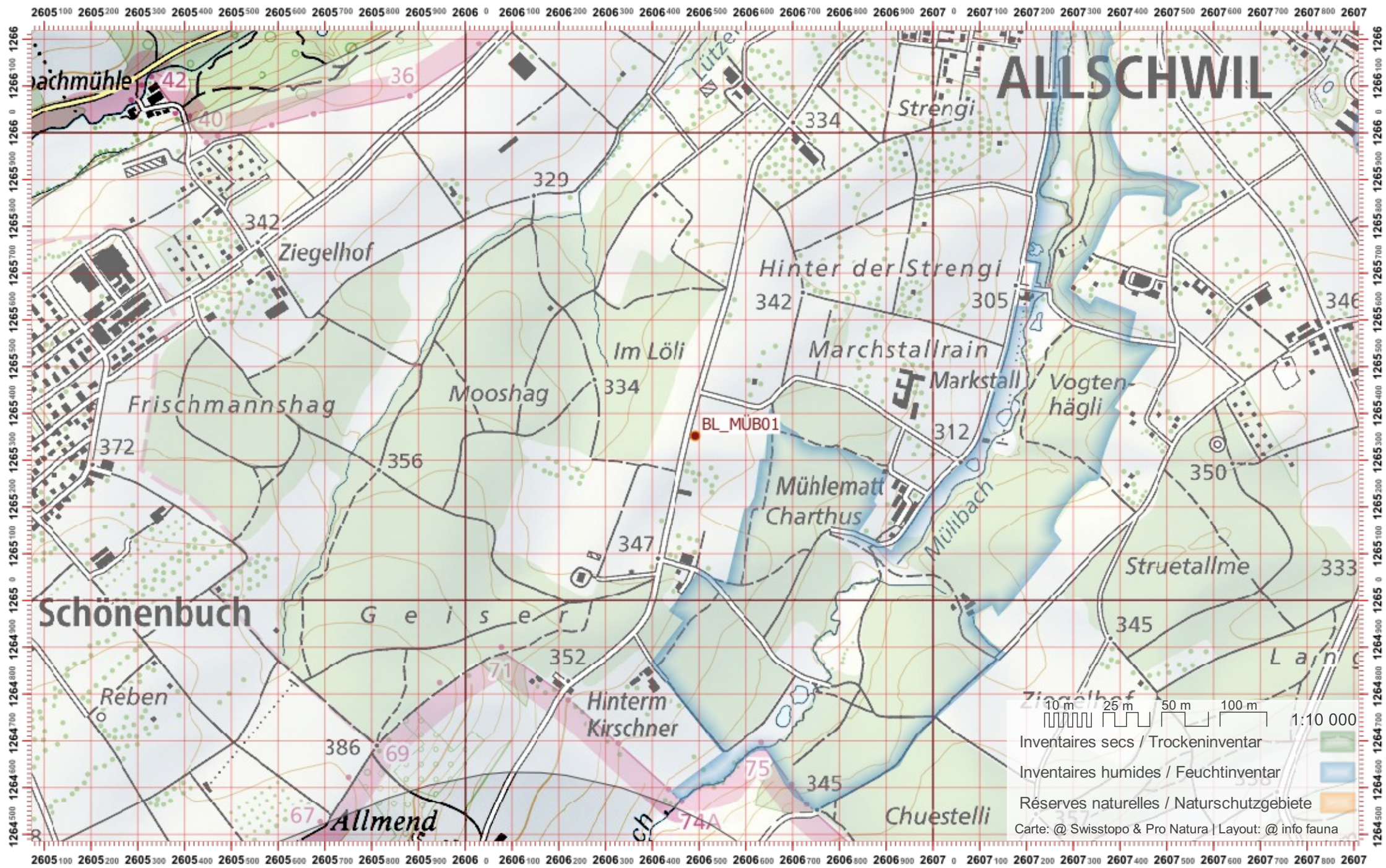
Revier 2 :

/

Revier 3 :

/

1:10 000



Biber-Bestandeserhebung / Suisse / Basel Landschaft

Biberfachstelle / info fauna

Koordinaten: 2'607 / 1'266

Karten-Nr 1:25'000:1047 -- Basel

ID: MÜB02

Gewässername: Mülibach/Lützelbach

Date :

Name / Vorname :

email :

Revier 1 :

/

Revier 2 :

/

Revier 3 :

/

1:10 000

2606 100 2606 200 2606 300 2606 400 2606 500 2606 600 2606 700 2606 800 2606 900 2607 0 2607 100 2607 200 2607 300 2607 400 2607 500 2607 600 2607 700 2607 800 2607 900 2608 0 2608 100 2608 200 2608 300 2608 400 2608 500 2608 600 2608 700 2608 800 2608



10 m 25 m 50 m 100 m 1:10 000
Inventaires secs / Trockeninventar
Inventaires humides / Feuchtinventar
Réserves naturelles / Naturschutzgebiete
Carte: @ Swisstopo & Pro Natura | Layout: @ info fauna

Biber-Bestandeserhebung / Suisse / Basel Landschaft

Biberfachstelle / info fauna

Koordinaten: 2°6'18" / 1°25'4"

Karten-Nr 1:25'000:1067 -- Arlesheim

ID: OR01

Gewässername: Orisbach

Date :

Name / Vorname :

email :

Revier 1 :

/

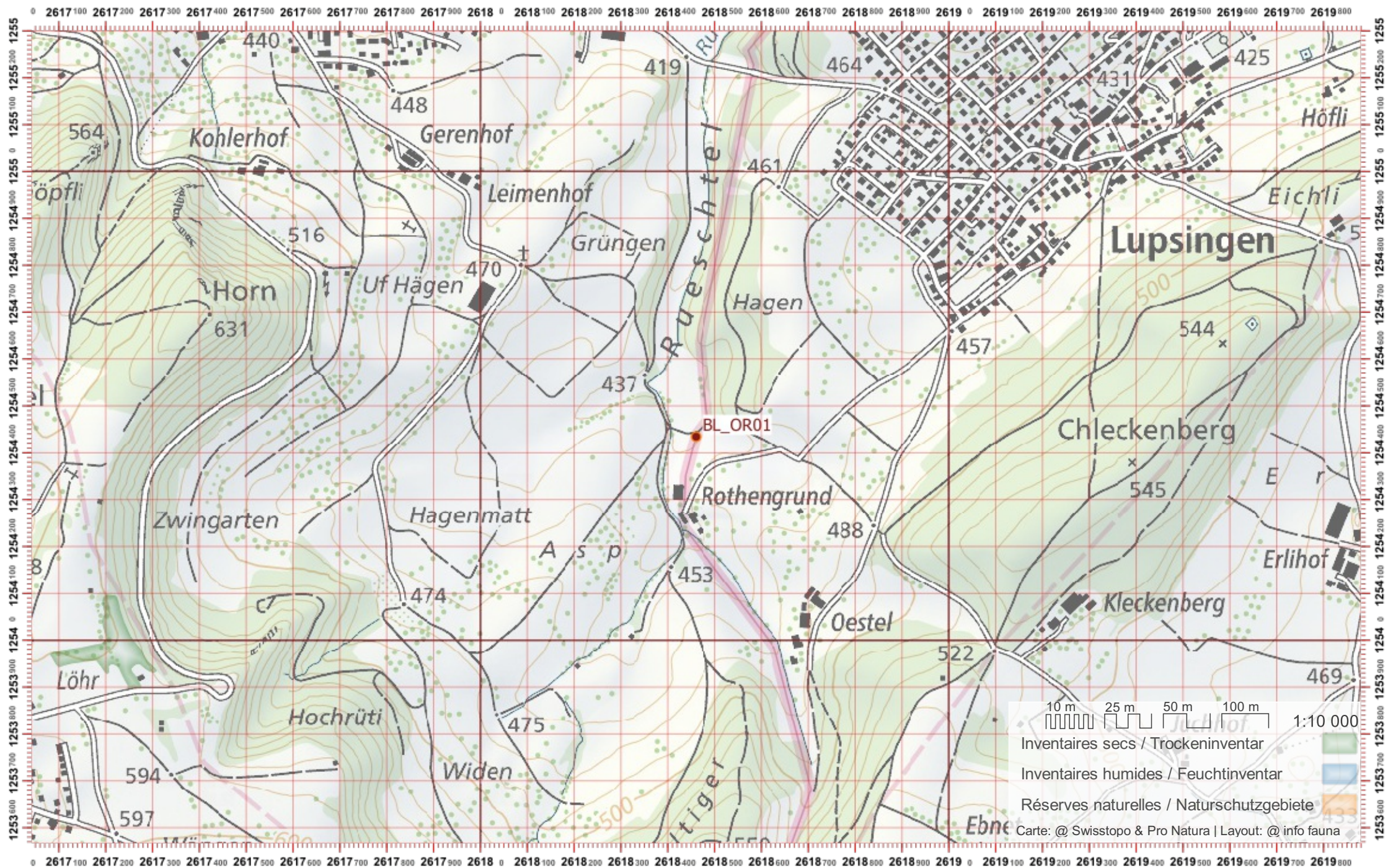
Revier 2 :

/

Revier 3 :

/

1:10 000



Biber-Bestandeserhebung / Suisse / Basel Landschaft

Biberfachstelle / info fauna

Koordinaten: 2°6'19" / 1°25'55"

Karten-Nr 1:25'000:1067 -- Arlesheim

ID: OR02

Gewässername: Orisbach

Date :

Name / Vorname :

email :

Revier 1 :

/

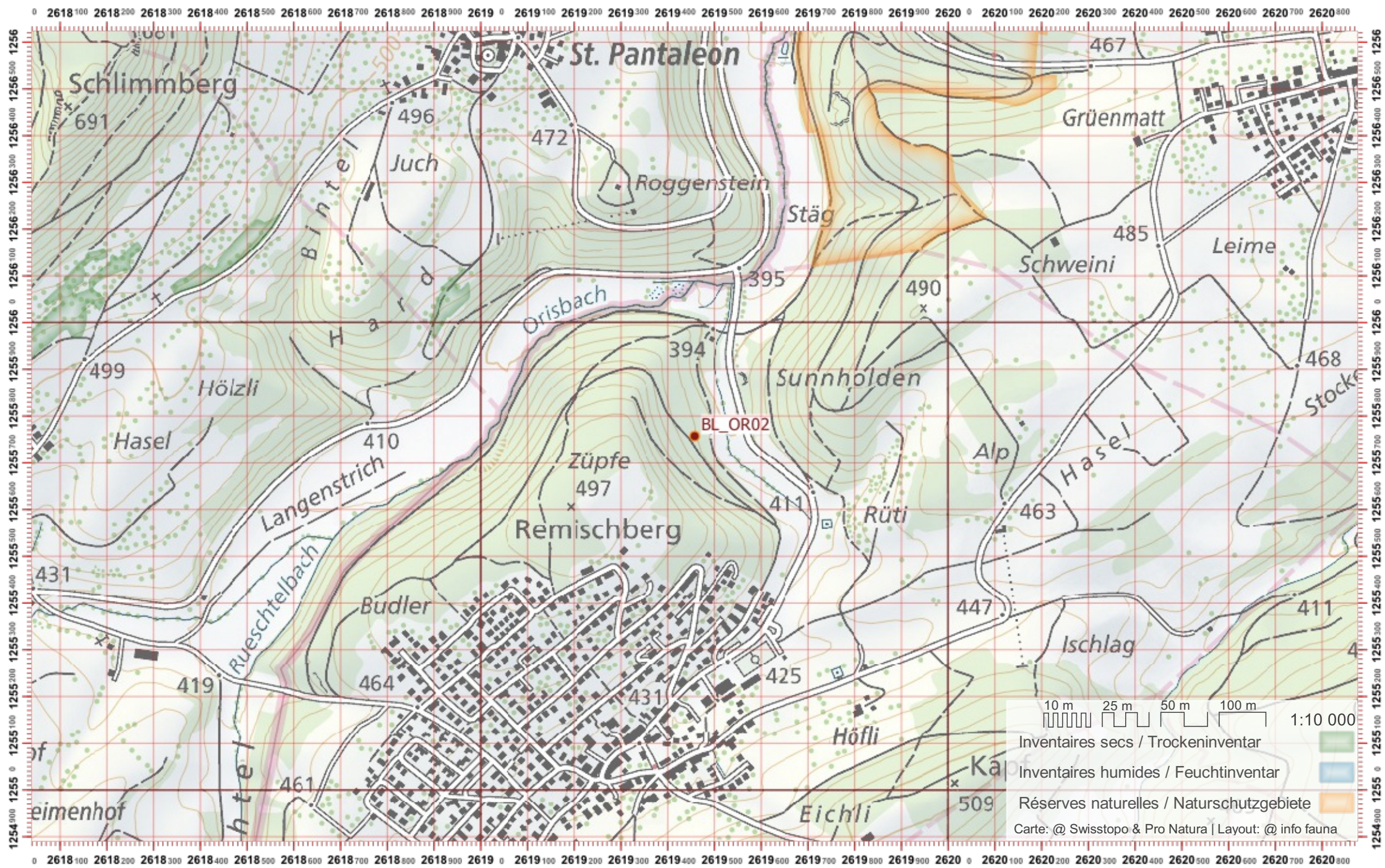
Revier 2 :

/

Revier 3 :

/

1:10 000



Biber-Bestandeserhebung / Suisse / Basel Landschaft

Biberfachstelle / info fauna

Koordinaten: 2°6'20" / 1°25'7"

Karten-Nr 1:25'000:1068 -- Sissach

ID: OR03

Gewässername: Orisbach

Date :

Name / Vorname :

email :

Revier 1 :

/

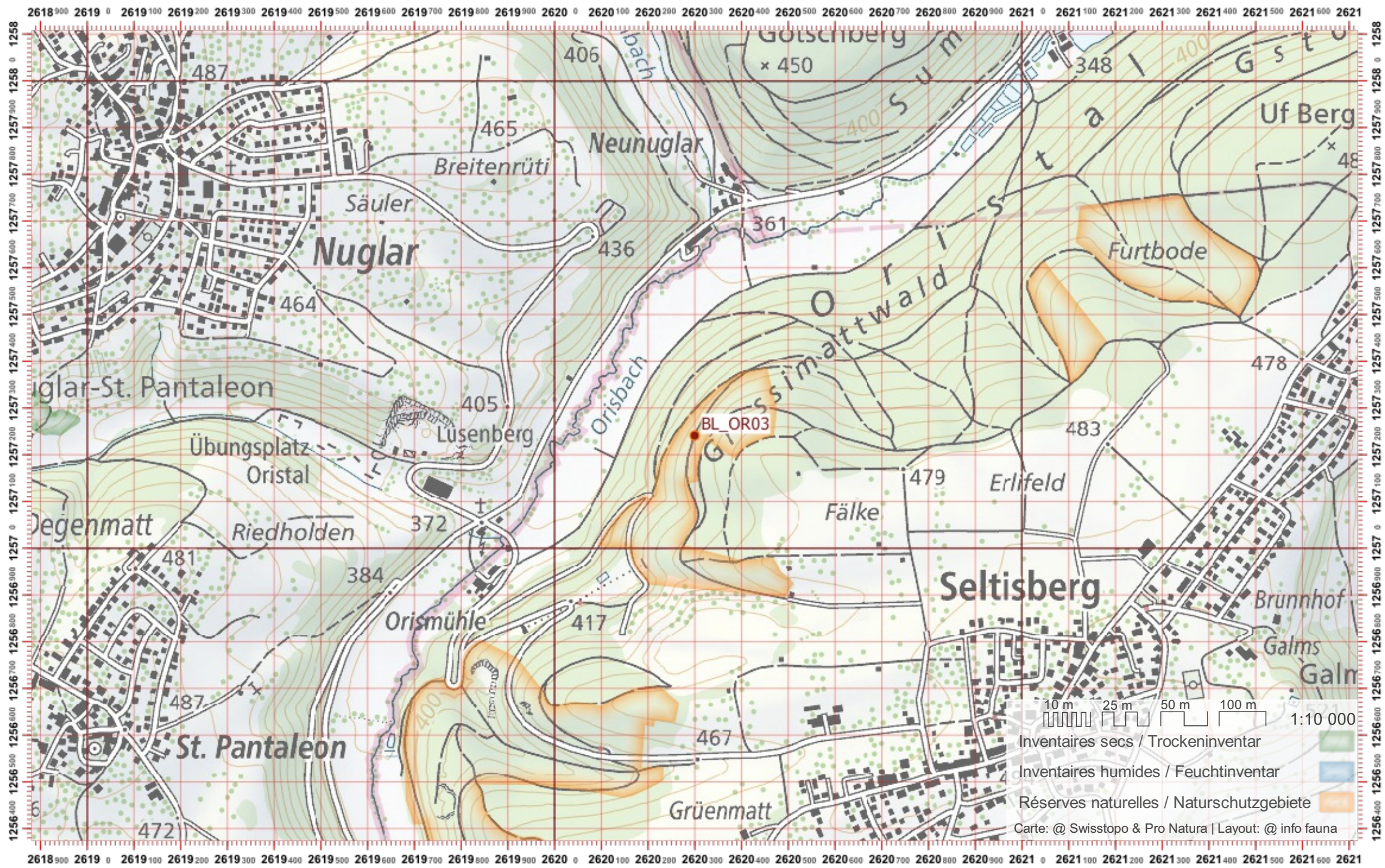
Revier 2 :

/

Revier 3 :

/

1:10 000



Biber-Bestandeserhebung / Suisse / Basel Landschaft

Biberfachstelle / info fauna

Koordinaten: 2'622 / 1'258

Karten-Nr 1:25'000:1068 -- Sissach

ID: OR04

Gewässername: Orisbach

Date :

Name / Vorname :

email :

Revier 1 :

/

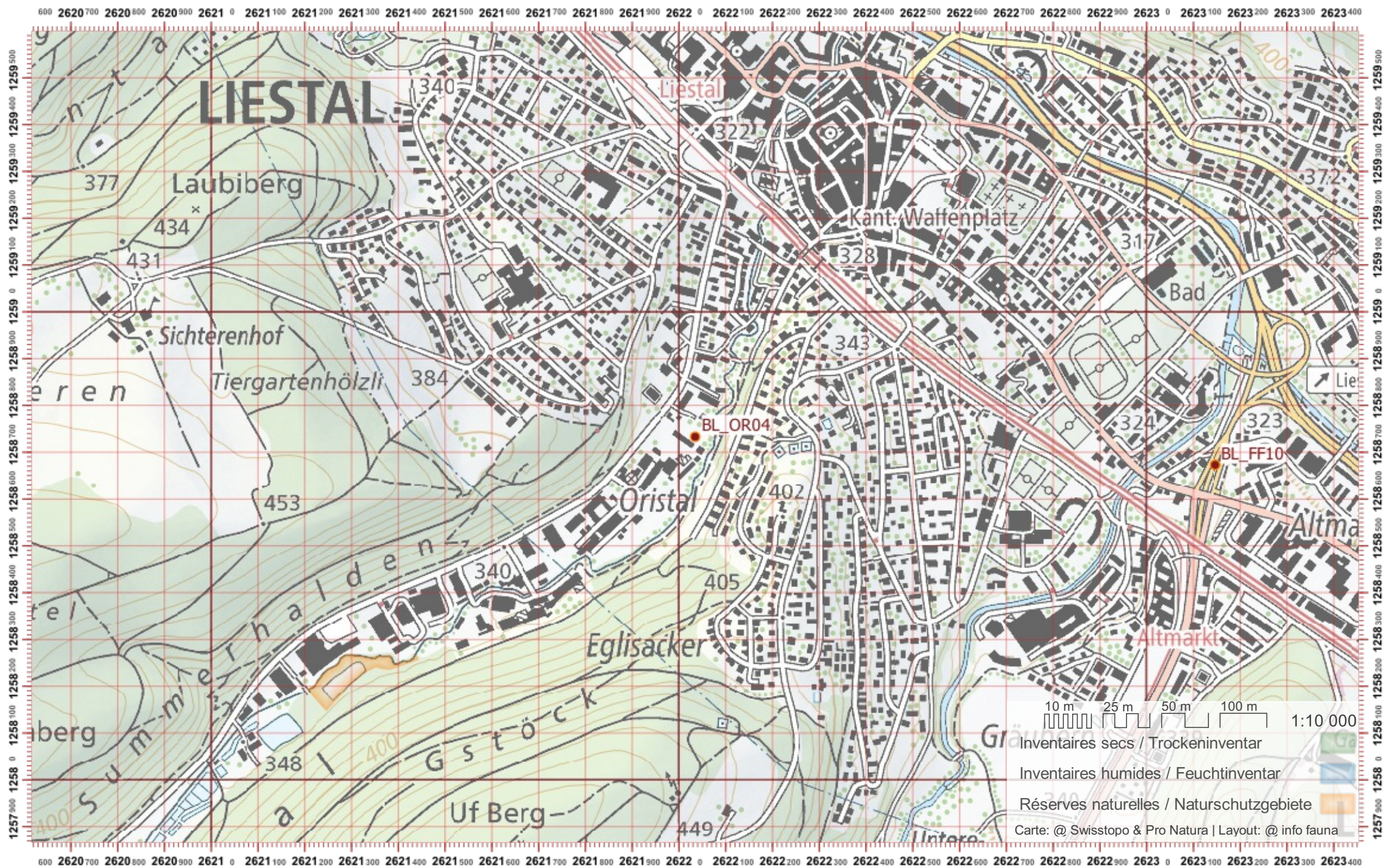
Revier 2 :

/

Revier 3 :

/

1:10 000



Biber-Bestandeserhebung / Suisse / Basel Landschaft

Biberfachstelle / info fauna

Koordinaten: 2°6'20" / 1°26'00"

Karten-Nr 1:25'000:1068 -- Sissach

ID: RB01

Gewässername: Roesernbach

Name / Vorname :

email :

Date :

Revier 1 :

/

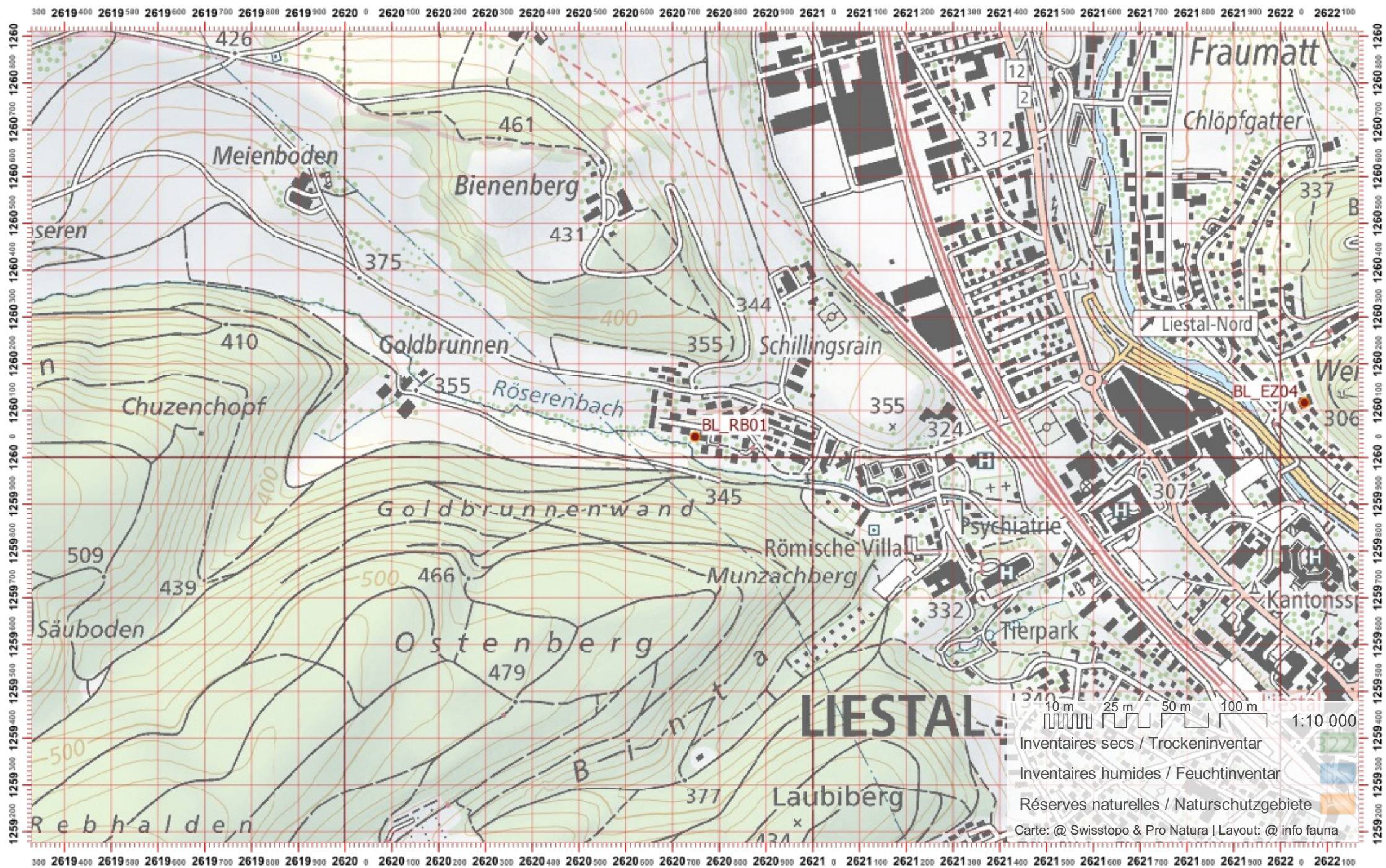
Revier 2 :

/

Revier 3 :

/

1:10 000



Biber-Bestandeserhebung / Suisse / Basel Landschaft

Biberfachstelle / info fauna

Koordinaten: 2°6'18" / 1°26'0"

Karten-Nr 1:25'000:1067 -- Arlesheim

ID: RB02

Gewässername: Roesernbach

Name / Vorname :

email :

Date :

Revier 1 :

/

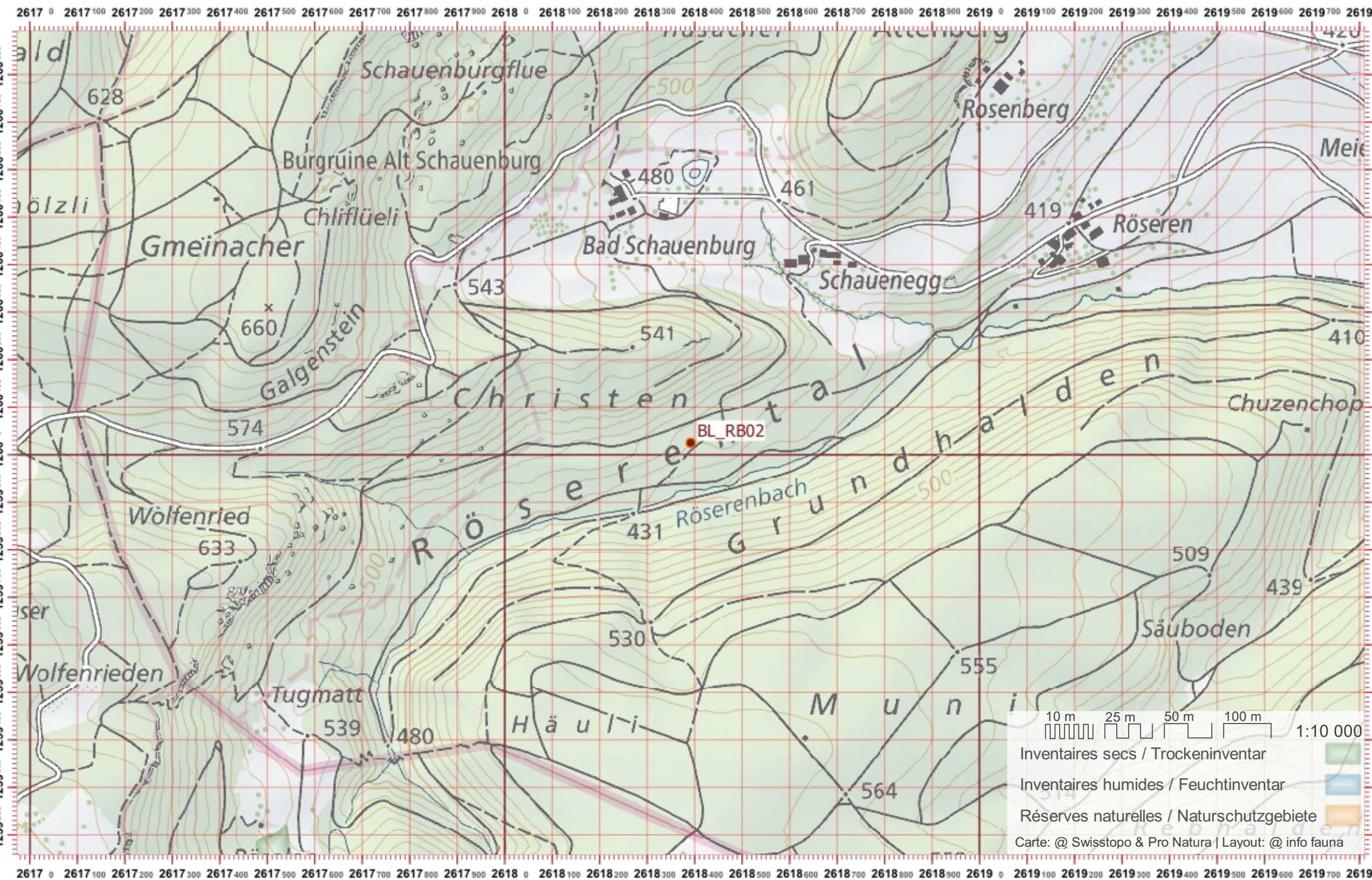
Revier 2 :

/

Revier 3 :

/

1:10 000



Biber-Bestandeserhebung / Suisse / Basel Landschaft

Biberfachstelle / info fauna

Koordinaten: 2°58'9" / 1°25'1"

Karten-Nr 1:25'000:1086 -- Delémont

ID: RDB01

Gewässername: R. de Bavelier

Name / Vorname :

email :

Date :

Revier 1 :

/

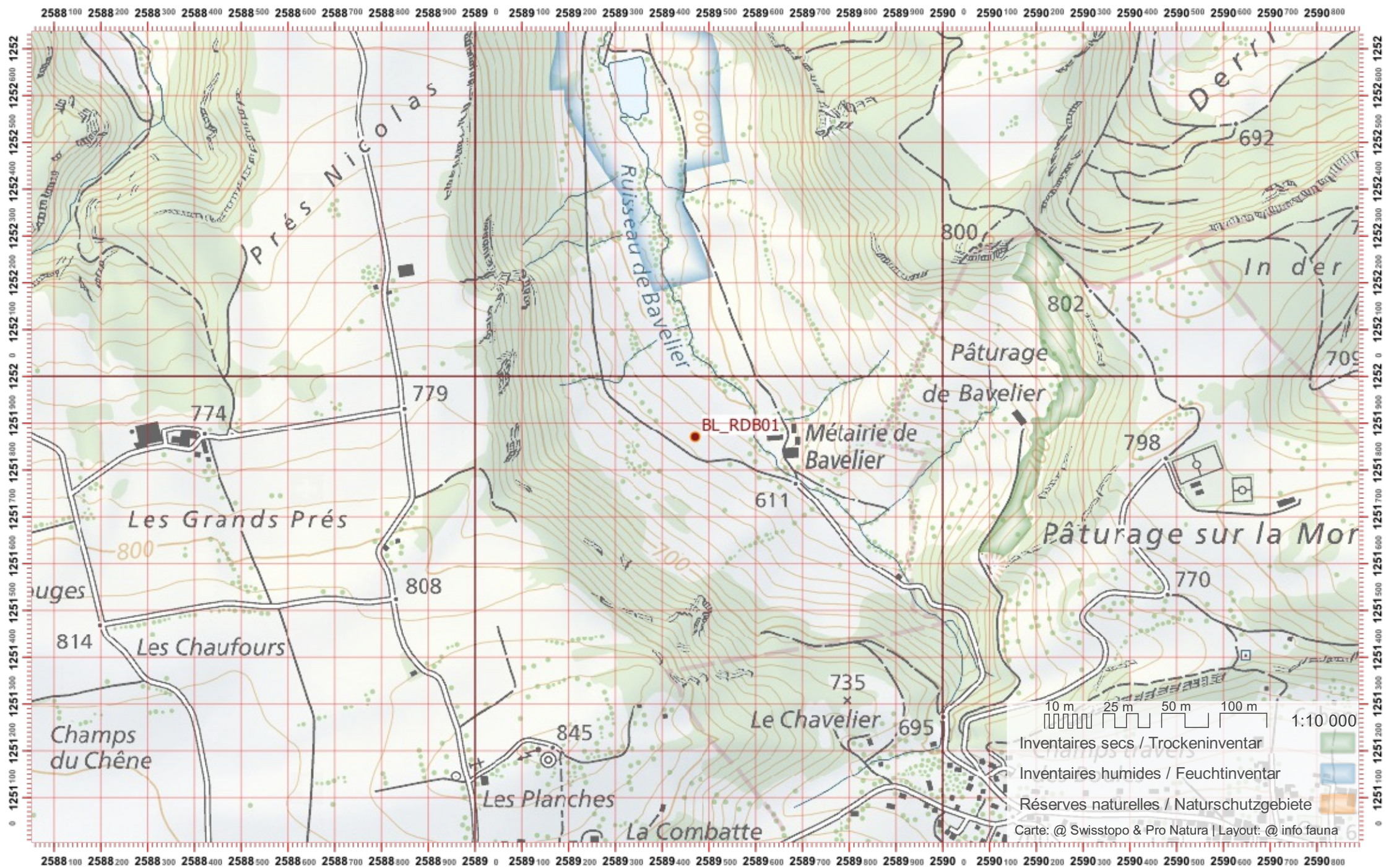
Revier 2 :

/

Revier 3 :

/

1:10 000



Biber-Bestandeserhebung / Suisse / Basel Landschaft

Biberfachstelle / info fauna

Koordinaten: 2°58'9" / 1°25'3"

Karten-Nr 1:25'000:1086 -- Delémont

ID: RDB02

Gewässername: R. de Bavelier

Date :

Name / Vorname :

email :

Revier 1 :

/

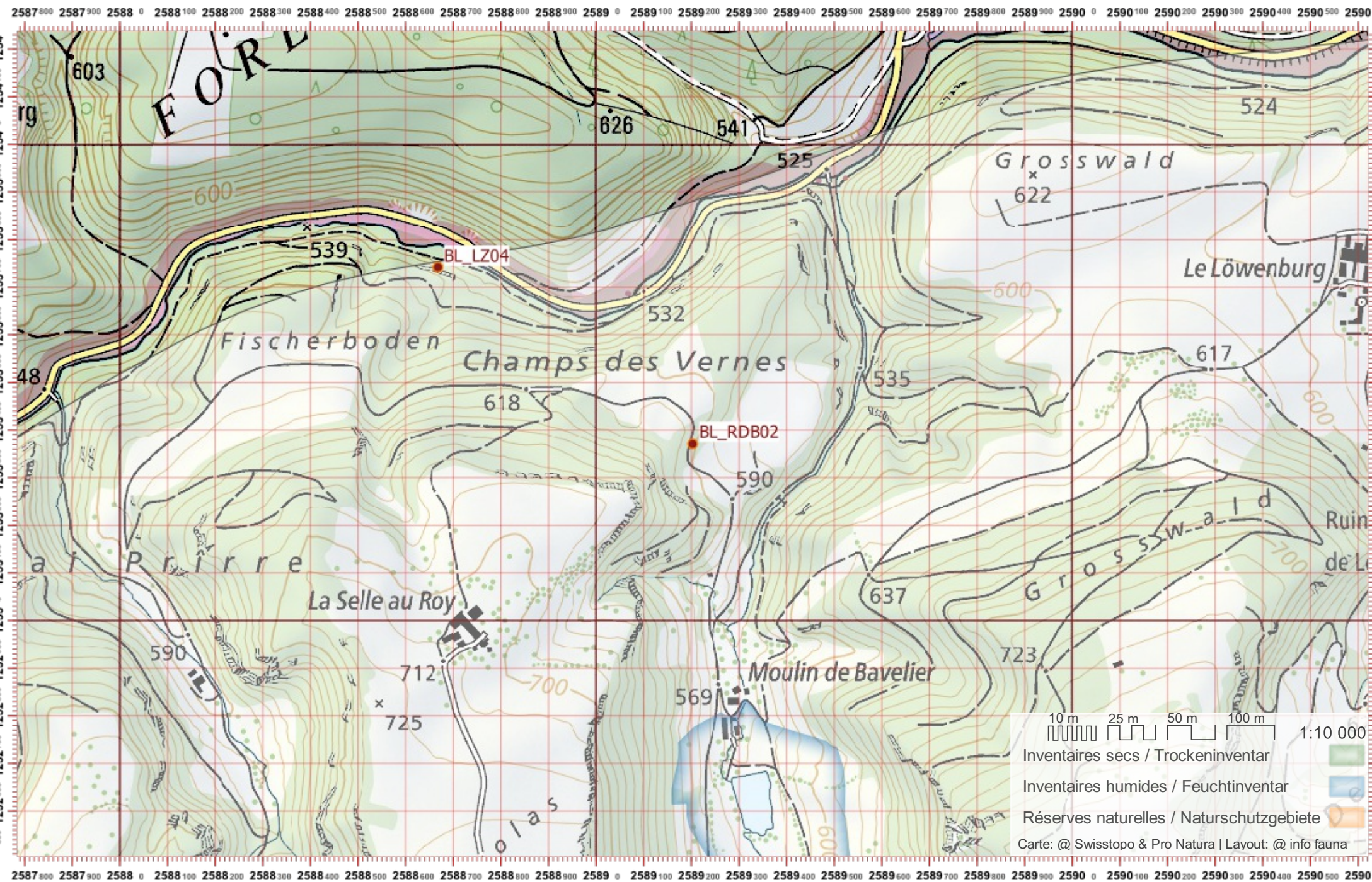
Revier 2 :

/

Revier 3 :

/

1:10 000



Biber-Bestandeserhebung / Suisse / Basel Landschaft

Biberfachstelle / info fauna

Koordinaten: 2°6'19" / 1°26'4"

Karten-Nr 1:25'000:1067 -- Arlesheim

ID: RH01

Gewässername: Rhein

Name / Vorname :

email :

Date :

Revier 1 :

/

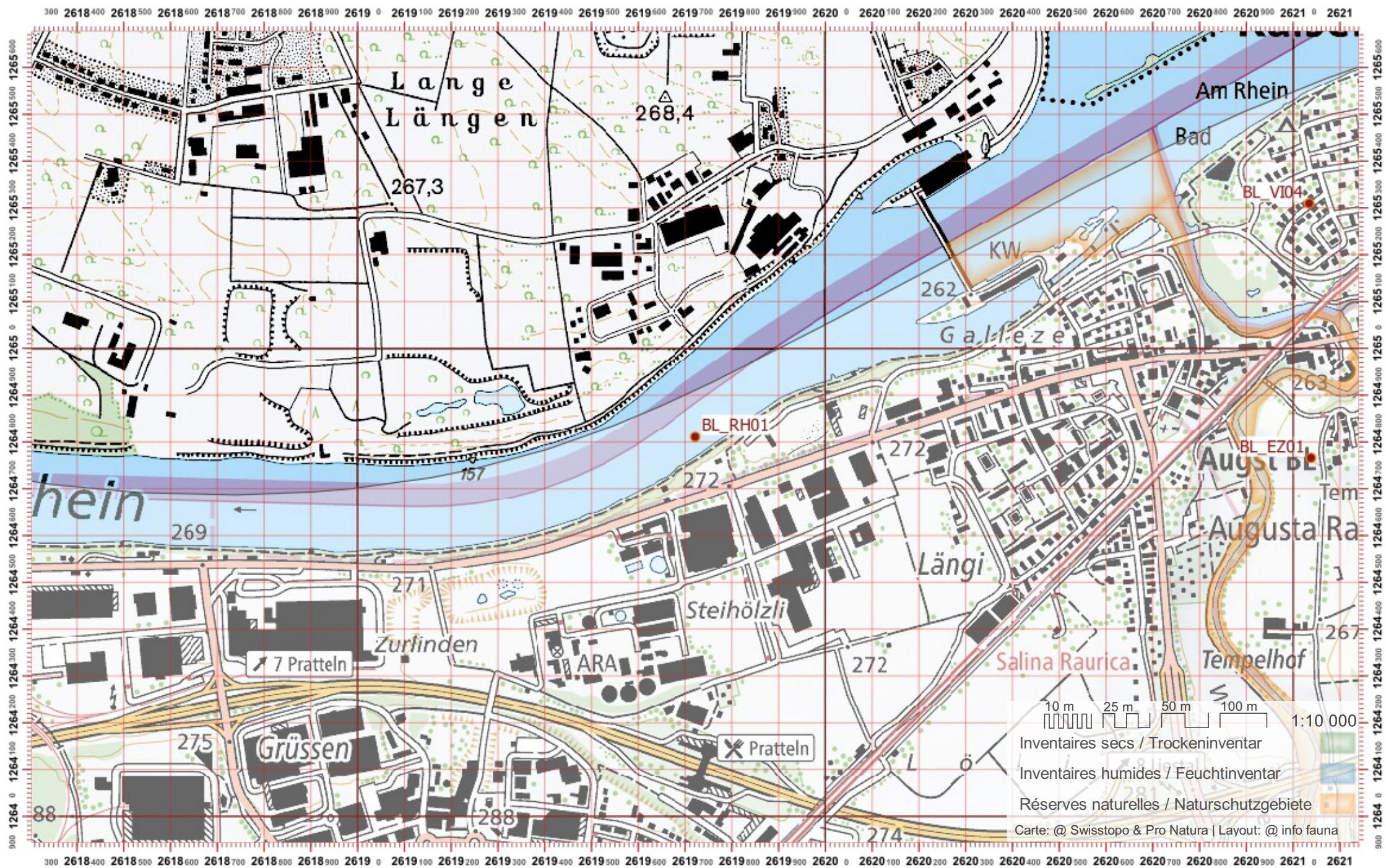
Revier 2 :

/

Revier 3 :

/

1:10 000



Biber-Bestandeserhebung / Suisse / Basel Landschaft

Biberfachstelle / info fauna

Koordinaten: 2°6'17 / 1°26'5

Karten-Nr 1:25'000:1067 -- Arlesheim

ID: RH02

Gewässername: Rhein

Name / Vorname :

email :

Date :

Revier 1 :

/

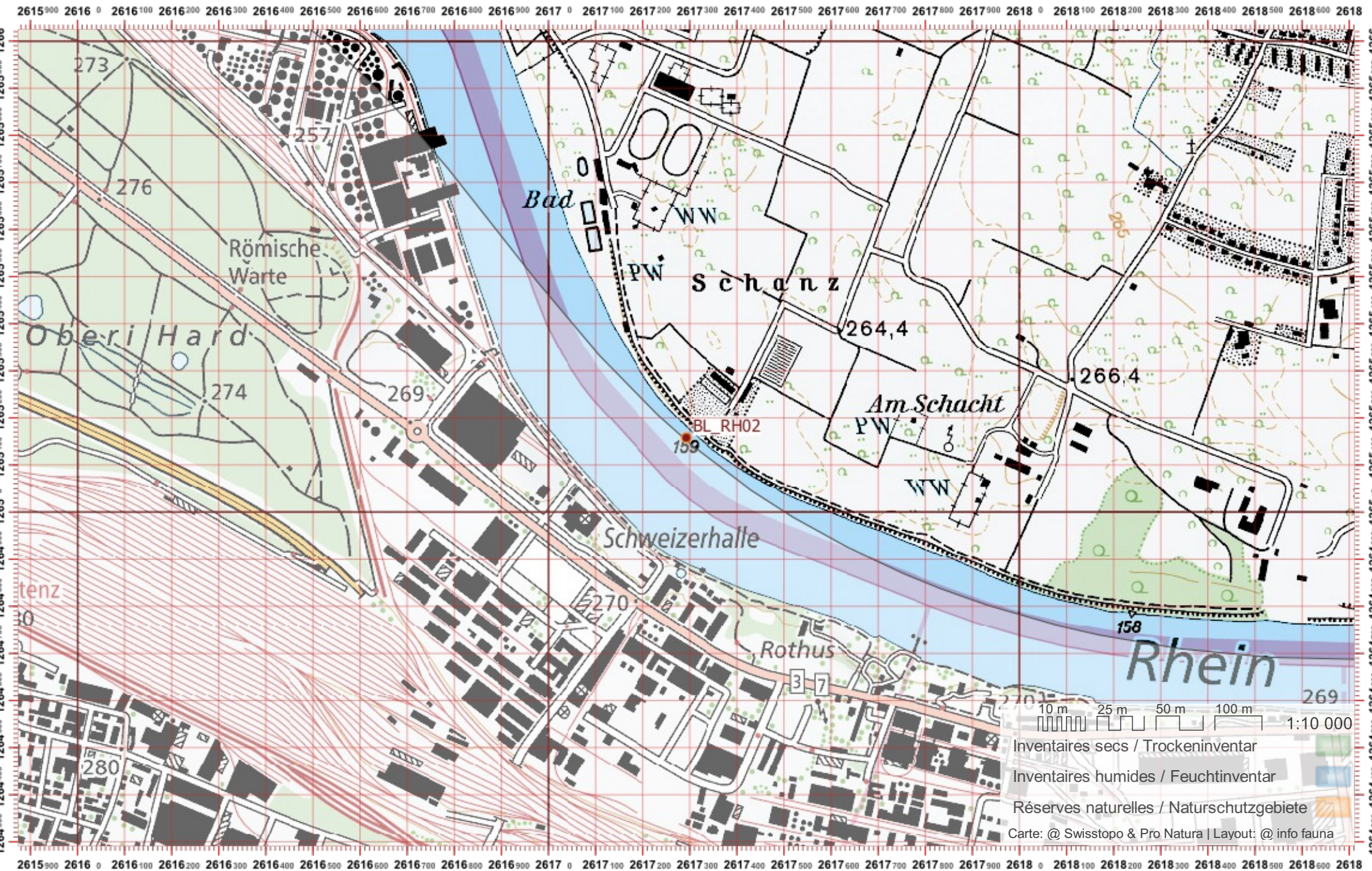
Revier 2 :

/

Revier 3 :

/

1:10 000



10 m 25 m 50 m 100 m 1:10 000
Inventaires secs / Trockeninventar
Inventaires humides / Feuchtinventar
Réserves naturelles / Naturschutzgebiete
Carte: @ Swisstopo & Pro Natura | Layout: @ info fauna

Biber-Bestandeserhebung / Suisse / Basel Landschaft

Biberfachstelle / info fauna

Koordinaten: 2°6'15" / 1°26'6"

Karten-Nr 1:25'000:1047 -- Basel

ID: RH03

Gewässername: Rhein

Name / Vorname :

email :

Date :

Revier 1 :

/

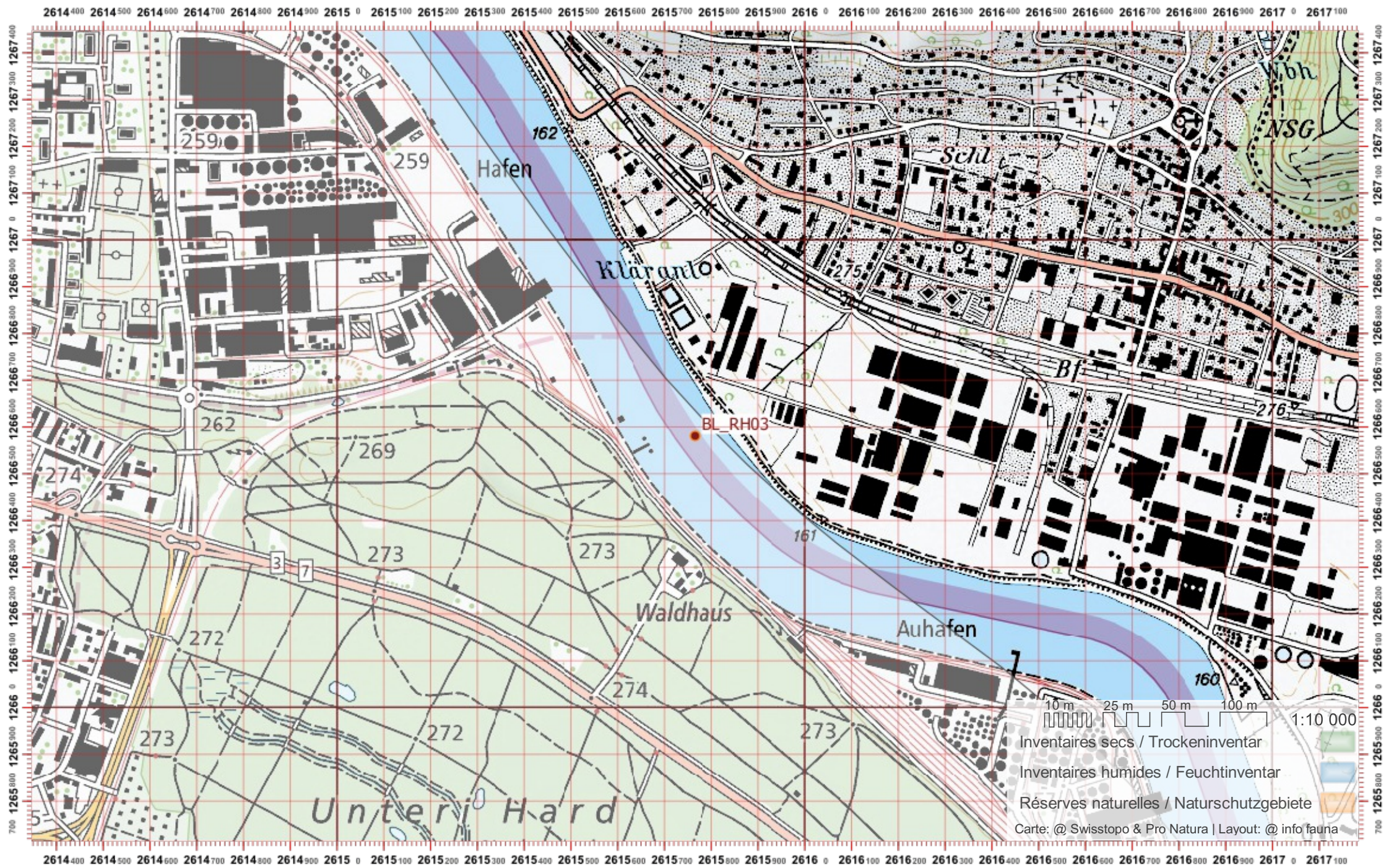
Revier 2 :

/

Revier 3 :

/

1:10 000



Biber-Bestandeserhebung / Suisse / Basel Landschaft

Biberfachstelle / info fauna

Koordinaten: 2°6'14" / 1°26'7"

Karten-Nr 1:25'000:1047 -- Basel

ID: RH04

Gewässername: Rhein

Name / Vorname :

email :

Date :

Revier 1 :

/

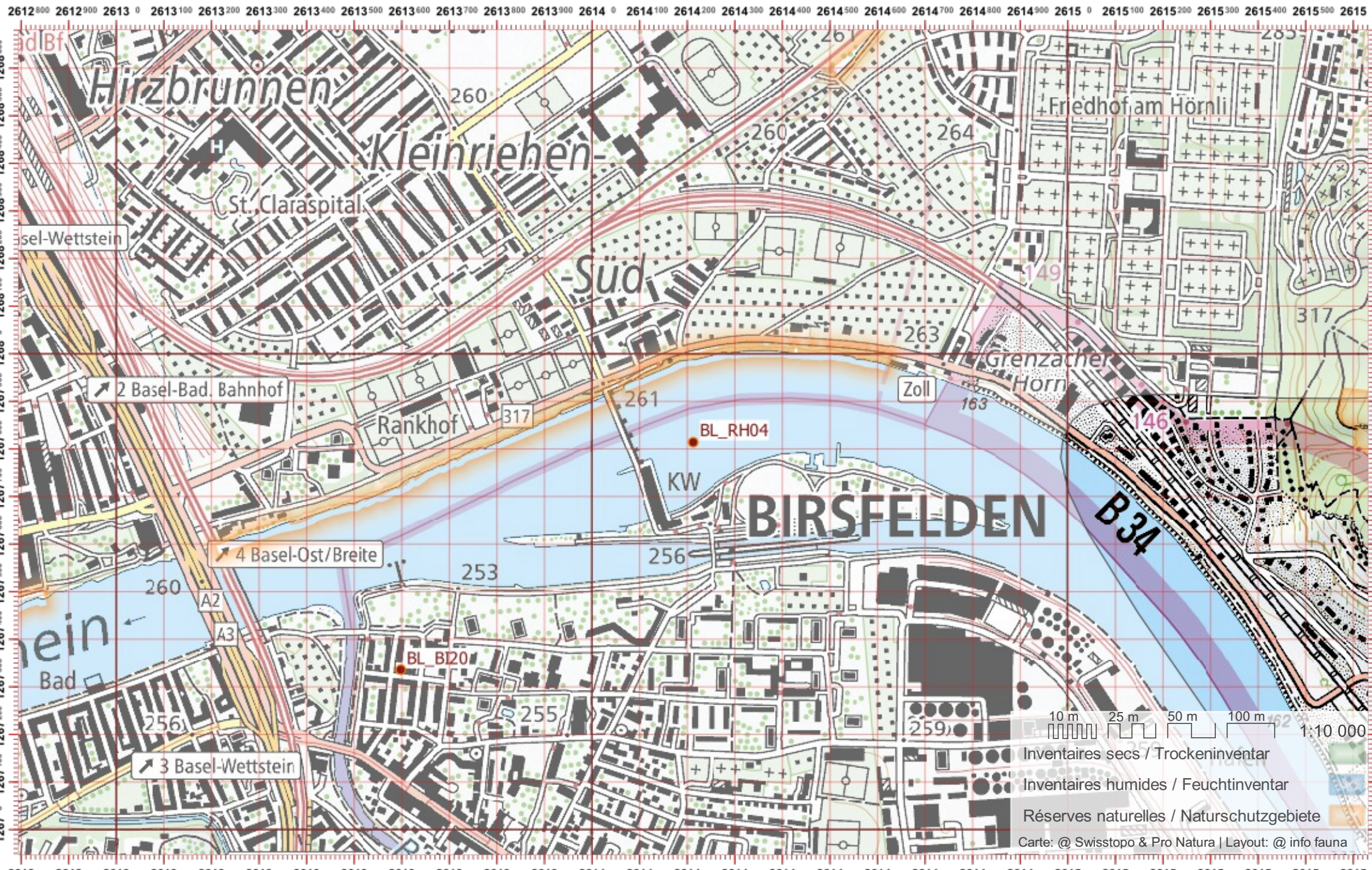
Revier 2 :

/

Revier 3 :

/

1:10 000



10 m 25 m 50 m 100 m 1:10 000

Inventaires secs / Trockeninventar

Inventaires humides / Feuchtinventar

Réserves naturelles / Naturschutzgebiete

Carte: @ Swisstopo & Pro Natura | Layout: @ info fauna

Biber-Bestandeserhebung / Suisse / Basel Landschaft

Biberfachstelle / info fauna

Koordinaten: 2°6'11" / 1°26'7"

Karten-Nr 1:25'000:1047 -- Basel

ID: RH05

Gewässername: Rhein

Name / Vorname :

email :

Date :

Revier 1 :

/

Revier 2 :

/

Revier 3 :

/

1:10 000

2610 400 2610 500 2610 600 2610 700 2610 800 2610 900 2611 0 2611 100 2611 200 2611 300 2611 400 2611 500 2611 600 2611 700 2611 800 2611 900 2612 0 2612 100 2612 200 2612 300 2612 400 2612 500 2612 600 2612 700 2612 800 2612 900 2613 0 2613 100 2613



10 m 25 m 50 m 100 m 1:10 000

Inventaires secs / Trockeninventar

Inventaires humides / Feuchtinventar

Réserves naturelles / Naturschutzgebiete

Carte: @ Swisstopo & Pro Natura | Layout: @ info fauna

2610 400 2610 500 2610 600 2610 700 2610 800 2610 900 2611 0 2611 100 2611 200 2611 300 2611 400 2611 500 2611 600 2611 700 2611 800 2611 900 2612 0 2612 100 2612 200 2612 300 2612 400 2612 500 2612 600 2612 700 2612 800 2612 900 2613 0 2613 100 2613

Biber-Bestandeserhebung / Suisse / Basel Landschaft

Biberfachstelle / info fauna

Koordinaten: 2°6'11" / 1°26'9"

Karten-Nr 1:25'000:1047 -- Basel

ID: RH06

Gewässername: Rhein

Name / Vorname :

email :

Date :

Revier 1 :

/

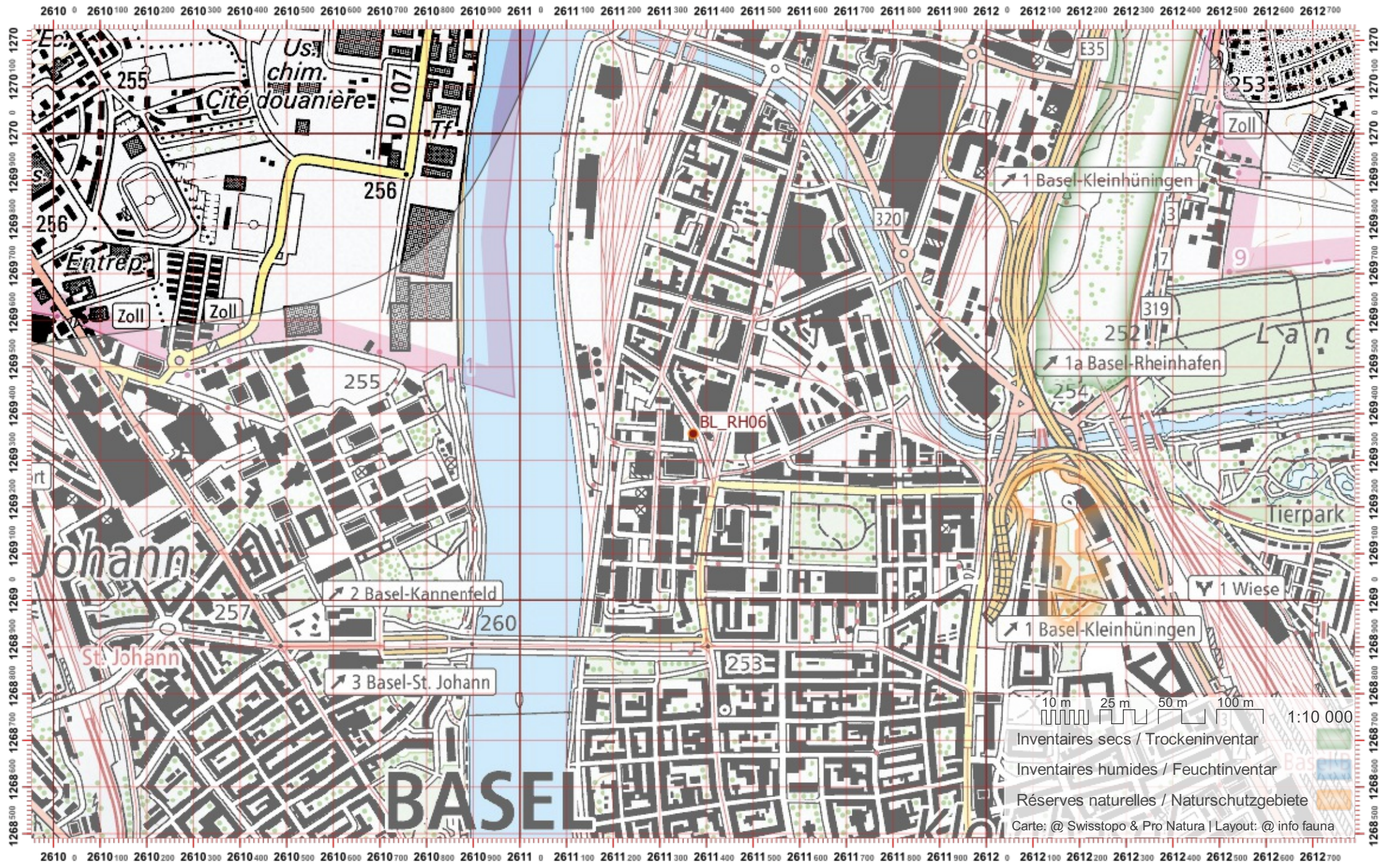
Revier 2 :

/

Revier 3 :

/

1:10 000



Biber-Bestandeserhebung / Suisse / Basel Landschaft

Biberfachstelle / info fauna

Koordinaten: 2°6'11" / 1°27'0"

Karten-Nr 1:25'000:1047 -- Basel

ID: RH07

Gewässername: Rhein

Name / Vorname :

email :

Date :

Revier 1 :

/

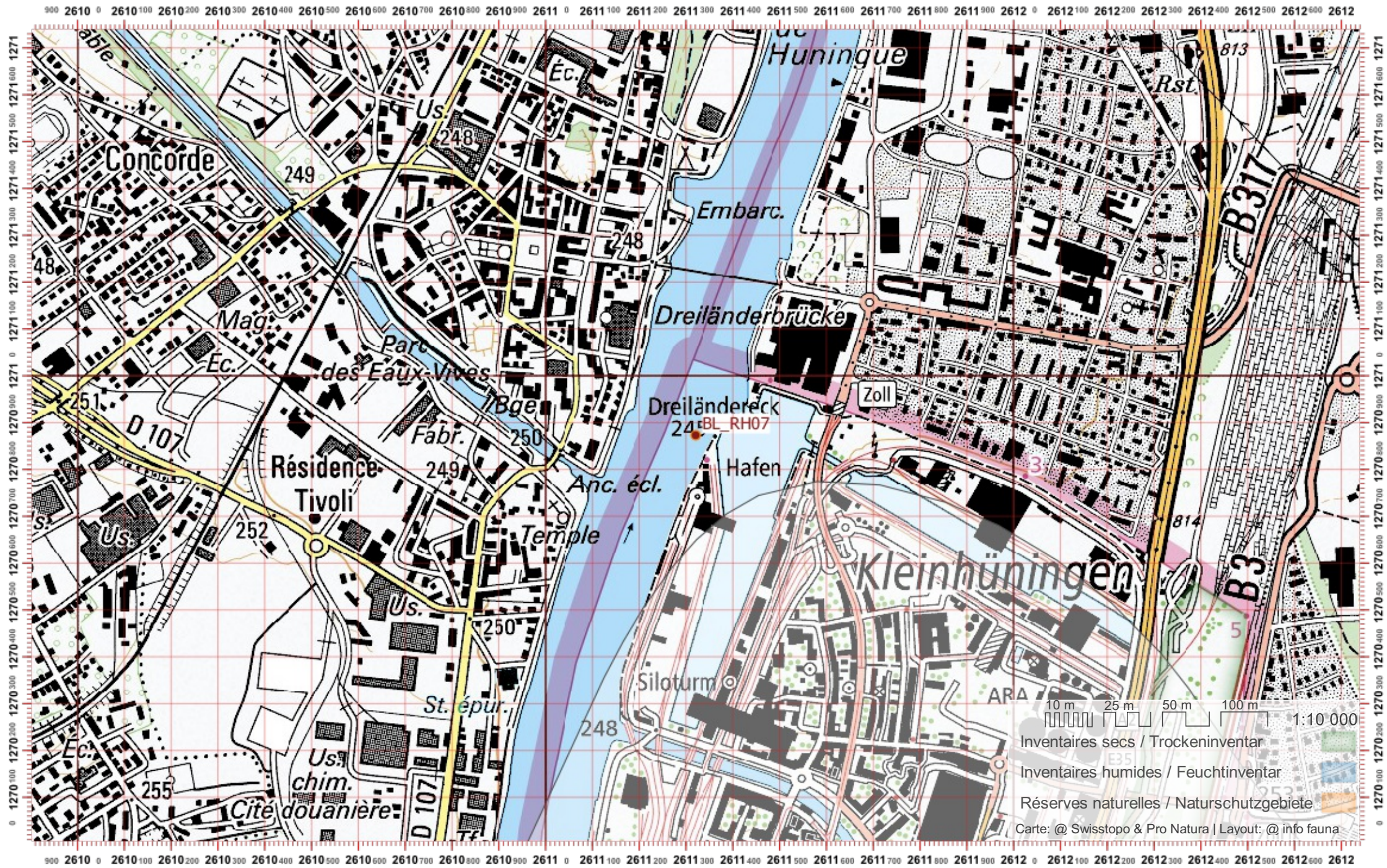
Revier 2 :

/

Revier 3 :

/

1:10 000



Biber-Bestandeserhebung / Suisse / Basel Landschaft

Biberfachstelle / info fauna

Koordinaten: 2°624 / 1°261

Karten-Nr 1:25'000:1068 -- Sissach

ID: VI01

Gewässername: **Violenbach**

Name / Vorname :

email :

Date :

Revier 1 :

/

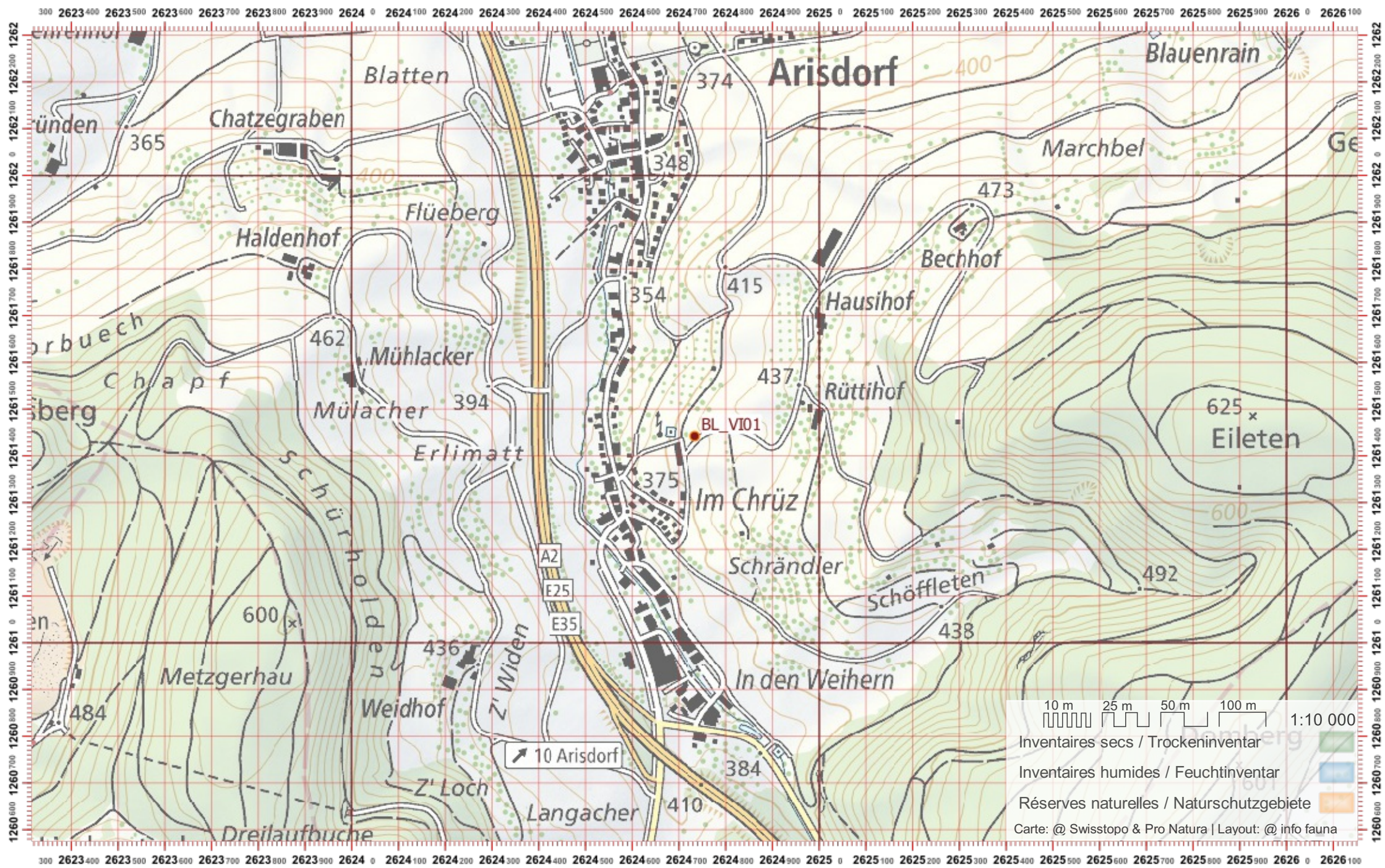
Revier 2 :

/

Revier 3 :

/

1:10 000



Biber-Bestandeserhebung / Suisse / Basel Landschaft

Biberfachstelle / info fauna

Koordinaten: 2°6'24 / 1°1'26'2

Karten-Nr 1:25'000:1068 -- Sissach

ID: VI02

Gewässername: **Violenbach**

Name / Vorname :

email :

Date :

Revier 1 :

/

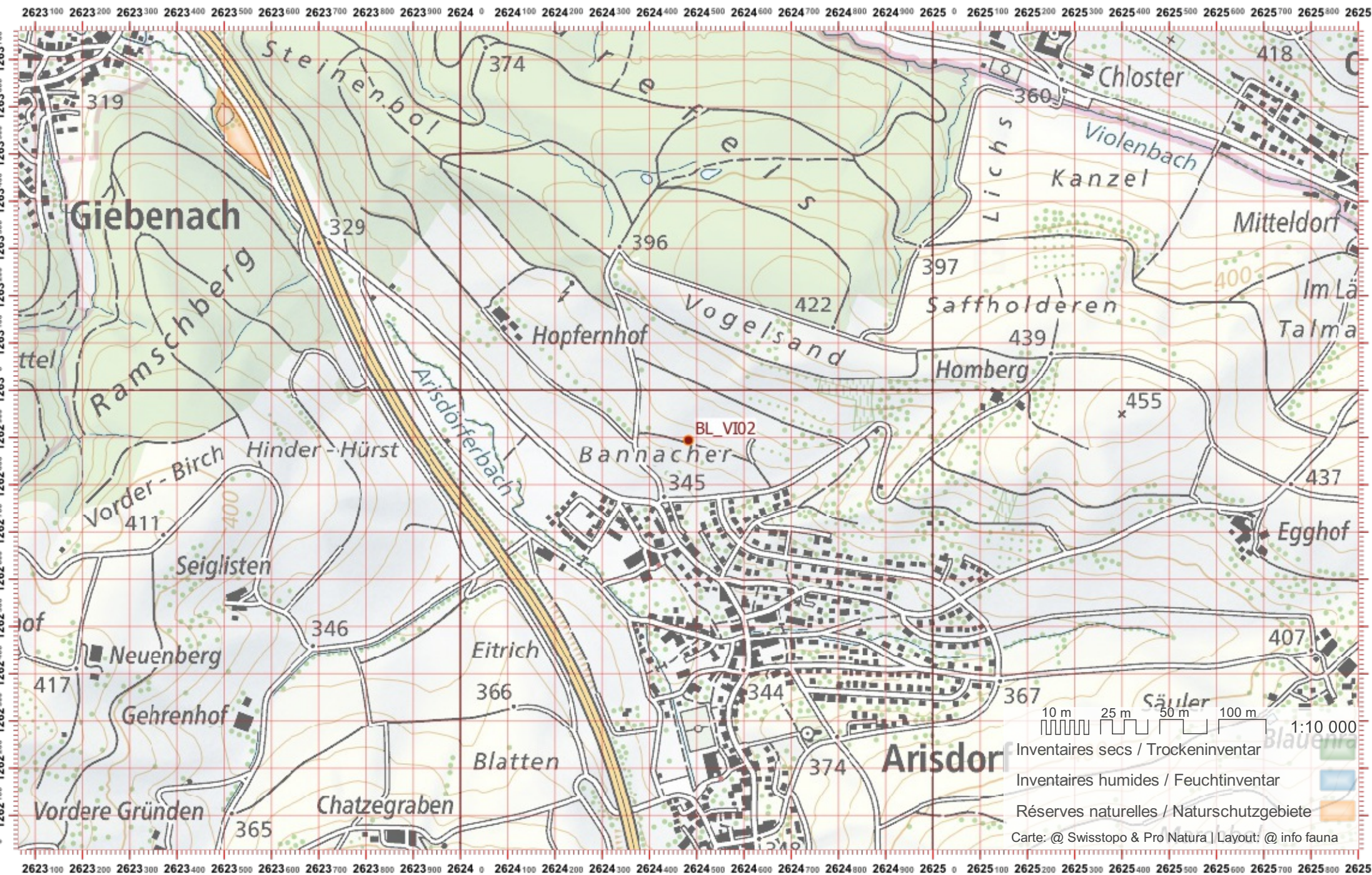
Revier 2 :

/

Revier 3 :

/

1:10 000



Biber-Bestandeserhebung / Suisse / Basel Landschaft

Biberfachstelle / info fauna

Koordinaten: 2'622 / 1'264

Karten-Nr 1:25'000:1068 -- Sissach

ID: VI03

Gewässername: **Violenbach**

Name / Vorname :

email :

Date :

Revier 1 :

/

Revier 2 :

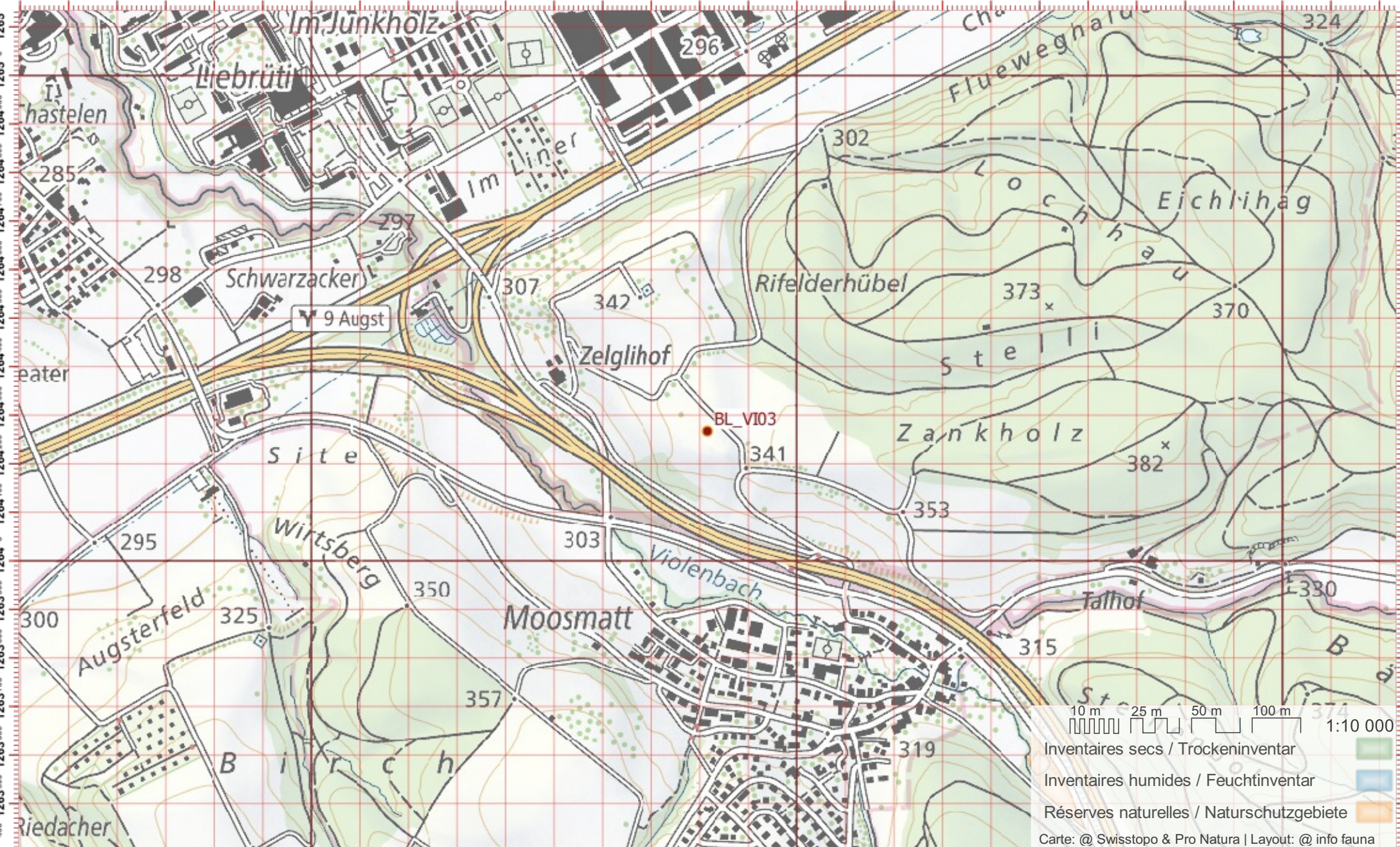
/

Revier 3 :

/

1:10 000

2621400 2621500 2621600 2621700 2621800 2621900 2622000 2622100 2622200 2622300 2622400 2622500 2622600 2622700 2622800 2622900 2623000 2623100 2623200 2623300 2623400 2623500 2623600 2623700 2623800 2623900 2624000 2624100 2624200



2621400 2621500 2621600 2621700 2621800 2621900 2622000 2622100 2622200 2622300 2622400 2622500 2622600 2622700 2622800 2622900 2623000 2623100 2623200 2623300 2623400 2623500 2623600 2623700 2623800 2623900 2624000 2624100 2624200

10 m 25 m 50 m 100 m 1:10 000

- Inventaires secs / Trockeninventar
- Inventaires humides / Feuchtinventar
- Réserves naturelles / Naturschutzgebiete

Carte: @ Swisstopo & Pro Natura | Layout: @ info fauna

Biber-Bestandeserhebung / Suisse / Basel Landschaft

Biberfachstelle / info fauna

Koordinaten: 2'621 / 1'265

Karten-Nr 1:25'000:1068 -- Sissach

ID: VI04

Gewässername: **Violenbach**

Date :

Name / Vorname :

email :

Revier 1 :

/

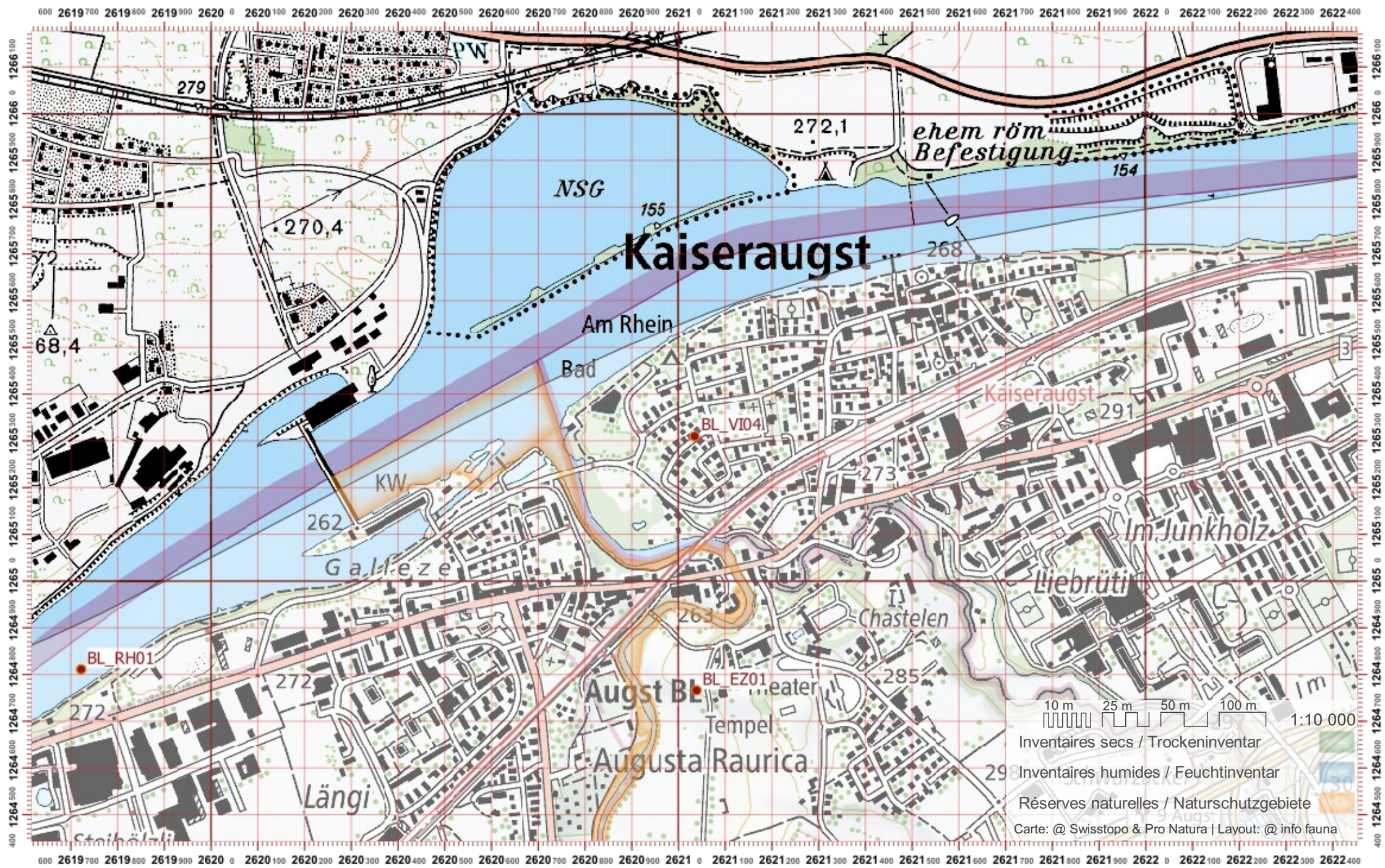
Revier 2 :

/

Revier 3 :

/

1:10 000



Biber-Bestandeserhebung / Suisse / Basel Landschaft

Biberfachstelle / info fauna

Koordinaten: 2°625 / 1°248

Karten-Nr 1:25'000:1088 -- Hauenstein

ID: WAB01

Gewässername: Walibach

Date :

Name / Vorname :

email :

Revier 1 :

/

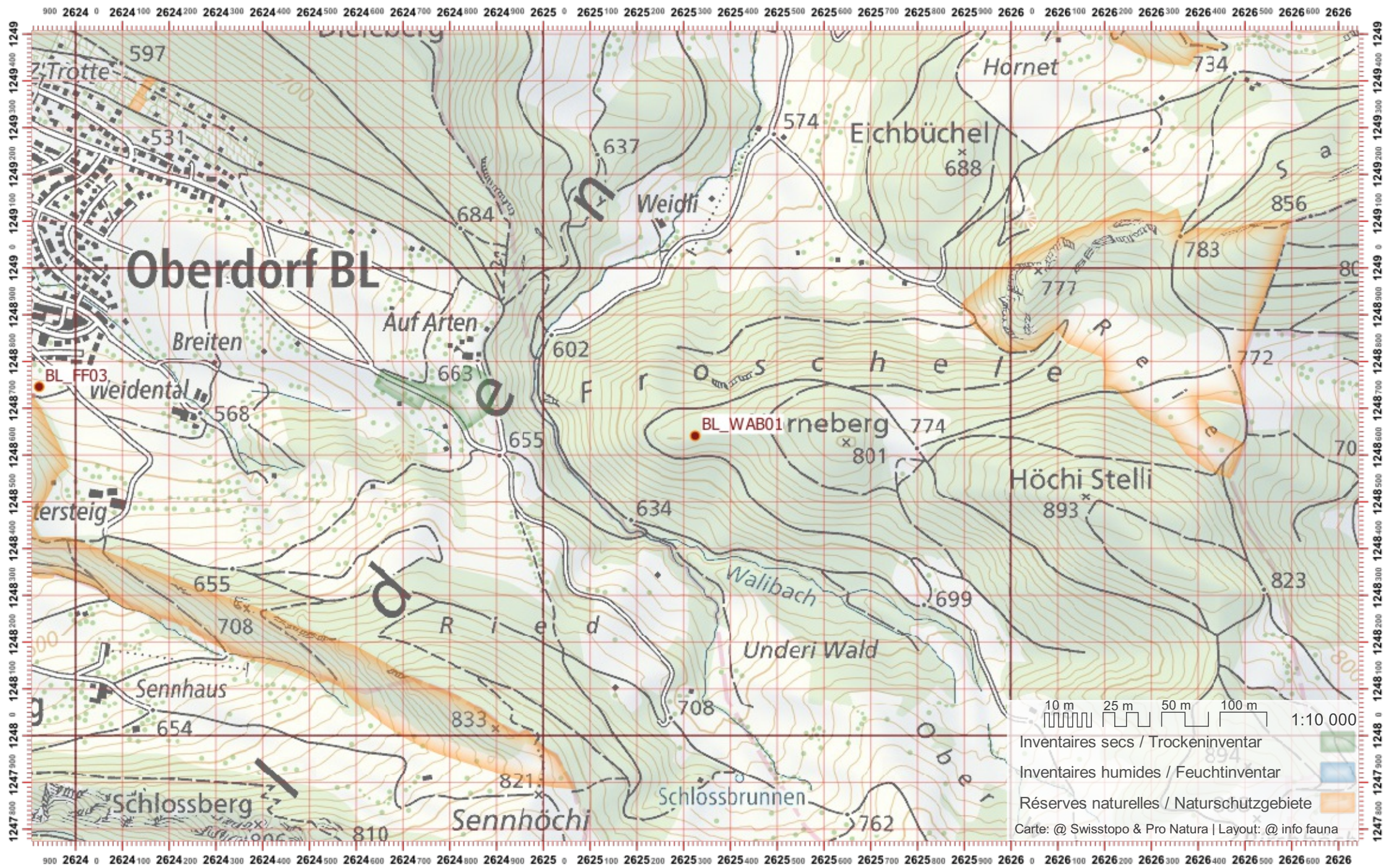
Revier 2 :

/

Revier 3 :

/

1:10 000



Biber-Bestandeserhebung / Suisse / Basel Landschaft

Biberfachstelle / info fauna

Koordinaten: 2°6'26" / 1°1'25"

Karten-Nr 1:25'000:1088 -- Hauenstein

ID: WAB02

Gewässername: Walibach

Name / Vorname :

email :

Date :

Revier 1 :

/

Revier 2 :

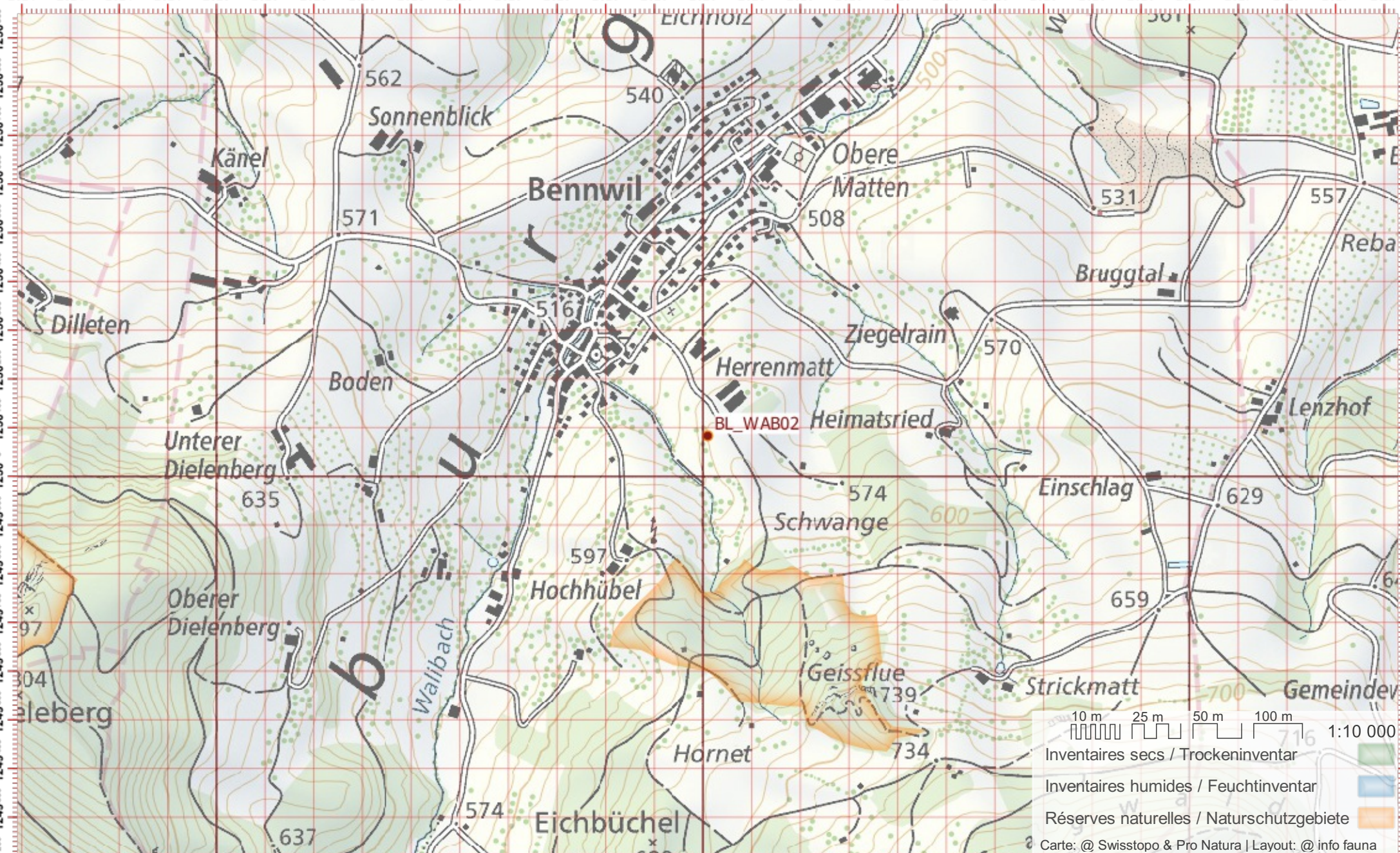
/

Revier 3 :

/

1:10 000

2624 600 2624 700 2624 800 2624 900 2625 0 2625 100 2625 200 2625 300 2625 400 2625 500 2625 600 2625 700 2625 800 2625 900 2626 0 2626 100 2626 200 2626 300 2626 400 2626 500 2626 600 2626 700 2626 800 2626 900 2627 0 2627 100 2627 200 2627 300 2627



2624 600 2624 700 2624 800 2624 900 2625 0 2625 100 2625 200 2625 300 2625 400 2625 500 2625 600 2625 700 2625 800 2625 900 2626 0 2626 100 2626 200 2626 300 2626 400 2626 500 2626 600 2626 700 2626 800 2626 900 2627 0 2627 100 2627 200 2627 300 2627

Biber-Bestandeserhebung / Suisse / Basel Landschaft

Biberfachstelle / info fauna

Koordinaten: 2°6'25 / 1°25'1

Karten-Nr 1:25'000:1088 -- Hauenstein

ID: WAB03

Gewässername: Walibach

Name / Vorname :

email :

Date :

Revier 1 :

/

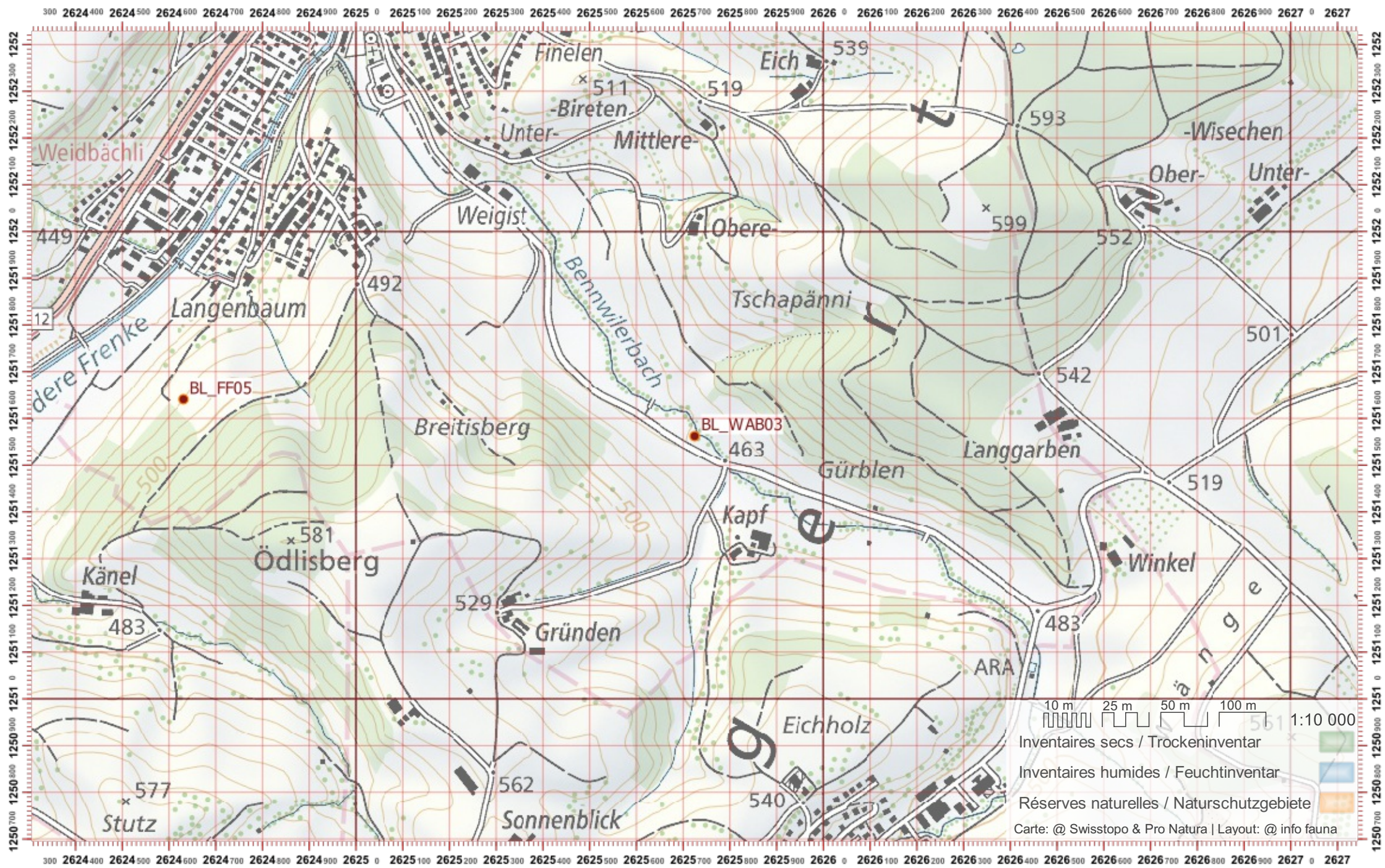
Revier 2 :

/

Revier 3 :

/

1:10 000



Biber-Bestandeserhebung / Suisse / Basel Landschaft

Biberfachstelle / info fauna

Koordinaten: 2°6'05" / 1°24'8"

Karten-Nr 1:25'000:1087 -- Passwang

ID: WB01

Gewässername: Wahlenbach

Date :

Name / Vorname :

email :

Revier 1 :

/

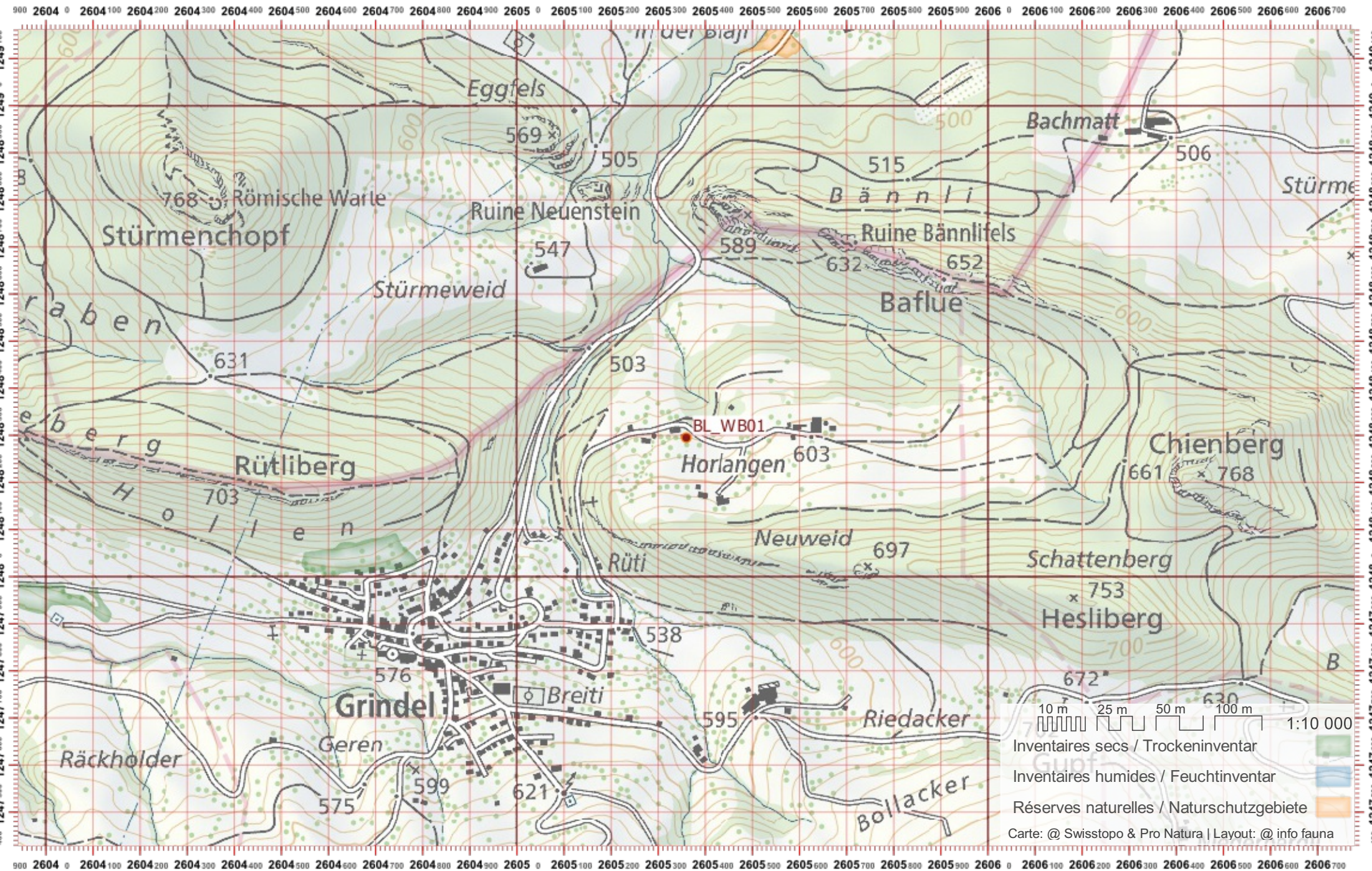
Revier 2 :

/

Revier 3 :

/

1:10 000



Biber-Bestandeserhebung / Suisse / Basel Landschaft

Biberfachstelle / info fauna

Koordinaten: 2°6'05" / 1°24'9"

Karten-Nr 1:25'000:1087 -- Passwang

ID: WB02

Gewässername: Wahlenbach

Name / Vorname :

email :

Date :

Revier 1 :

/

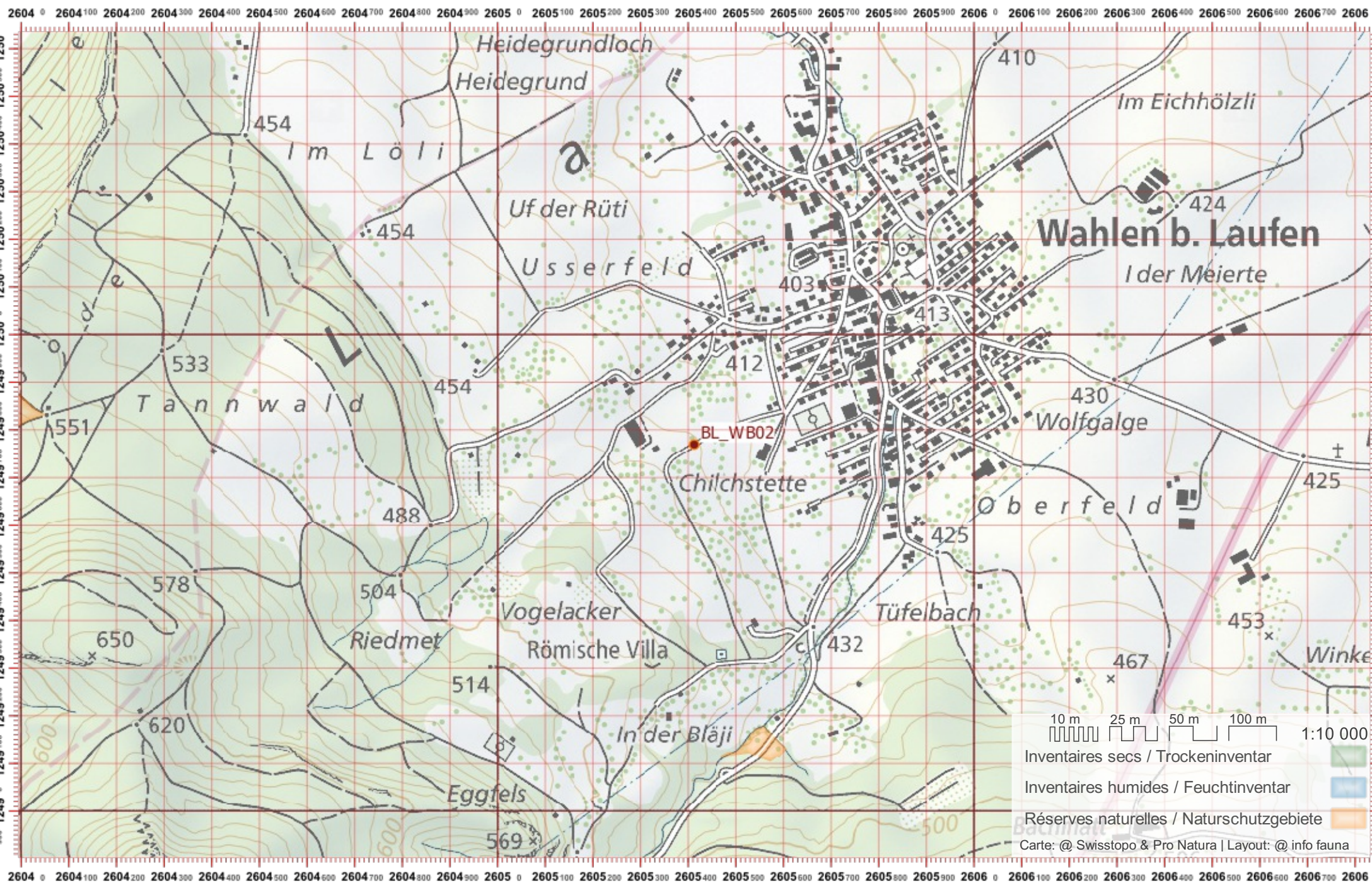
Revier 2 :

/

Revier 3 :

/

1:10 000



Biber-Bestandeserhebung / Suisse / Basel Landschaft

Biberfachstelle / info fauna

Koordinaten: 2°6'05" / 1°25'1"

Karten-Nr 1:25'000:1087 -- Passwang

ID: WB03

Gewässername: Wahlenbach

Date :

Name / Vorname :

email :

Revier 1 :

/

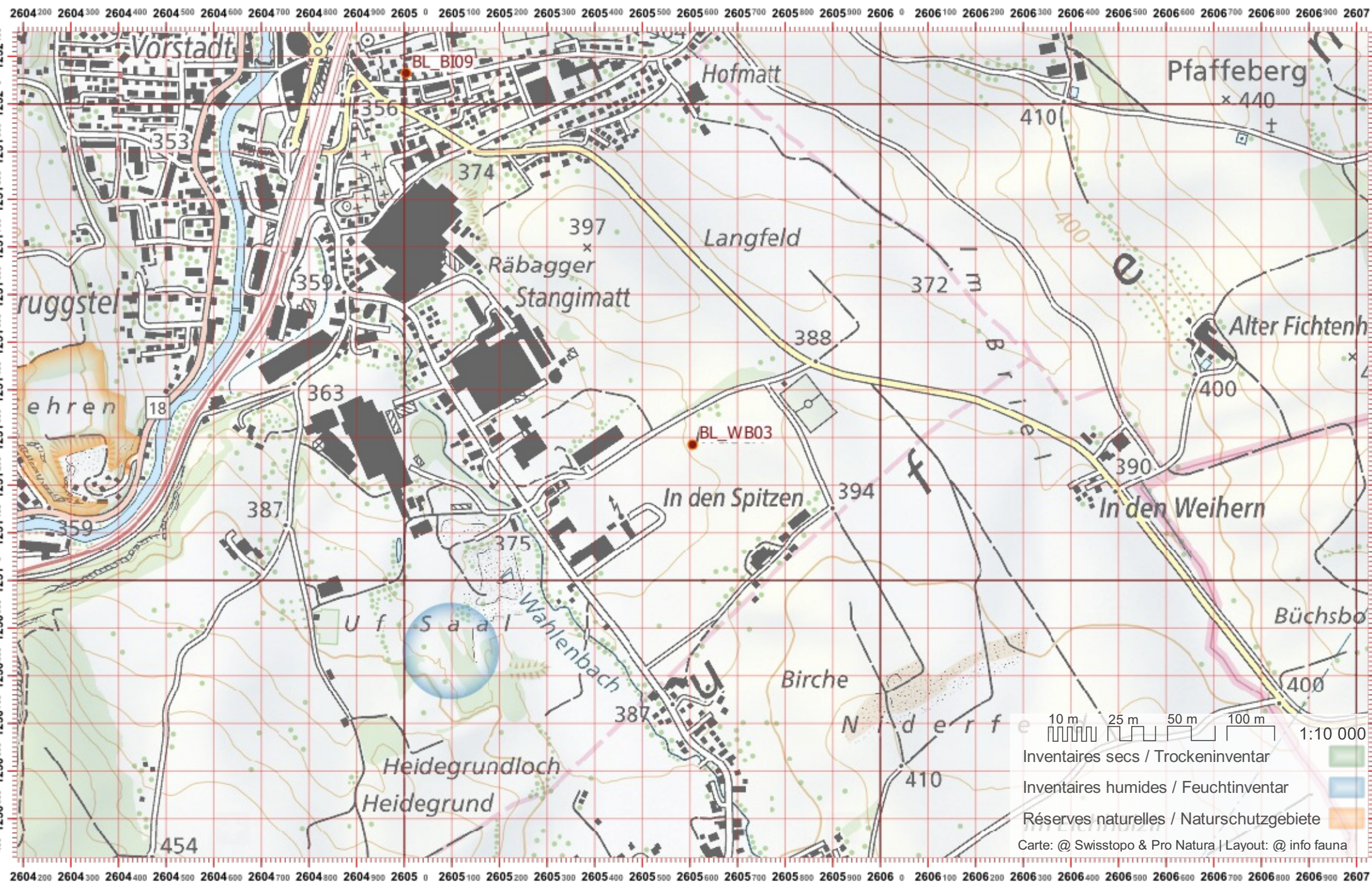
Revier 2 :

/

Revier 3 :

/

1:10 000



10 m 25 m 50 m 100 m 1:10 000

- Inventaires secs / Trockeninventar
- Inventaires humides / Feuchtinventar
- Réserves naturelles / Naturschutzgebiete

Carte: @ Swisstopo & Pro Natura | Layout: @ info fauna

Biber-Bestandeserhebung / Suisse / Basel Landschaft

Biberfachstelle / info fauna

Koordinaten: 2°622 / 1°249

Karten-Nr 1:25'000:1088 -- Hauenstein

ID: WE01

Gewässername: Weigistbach

Date :

Name / Vorname :

email :

Revier 1 :

/

Revier 2 :

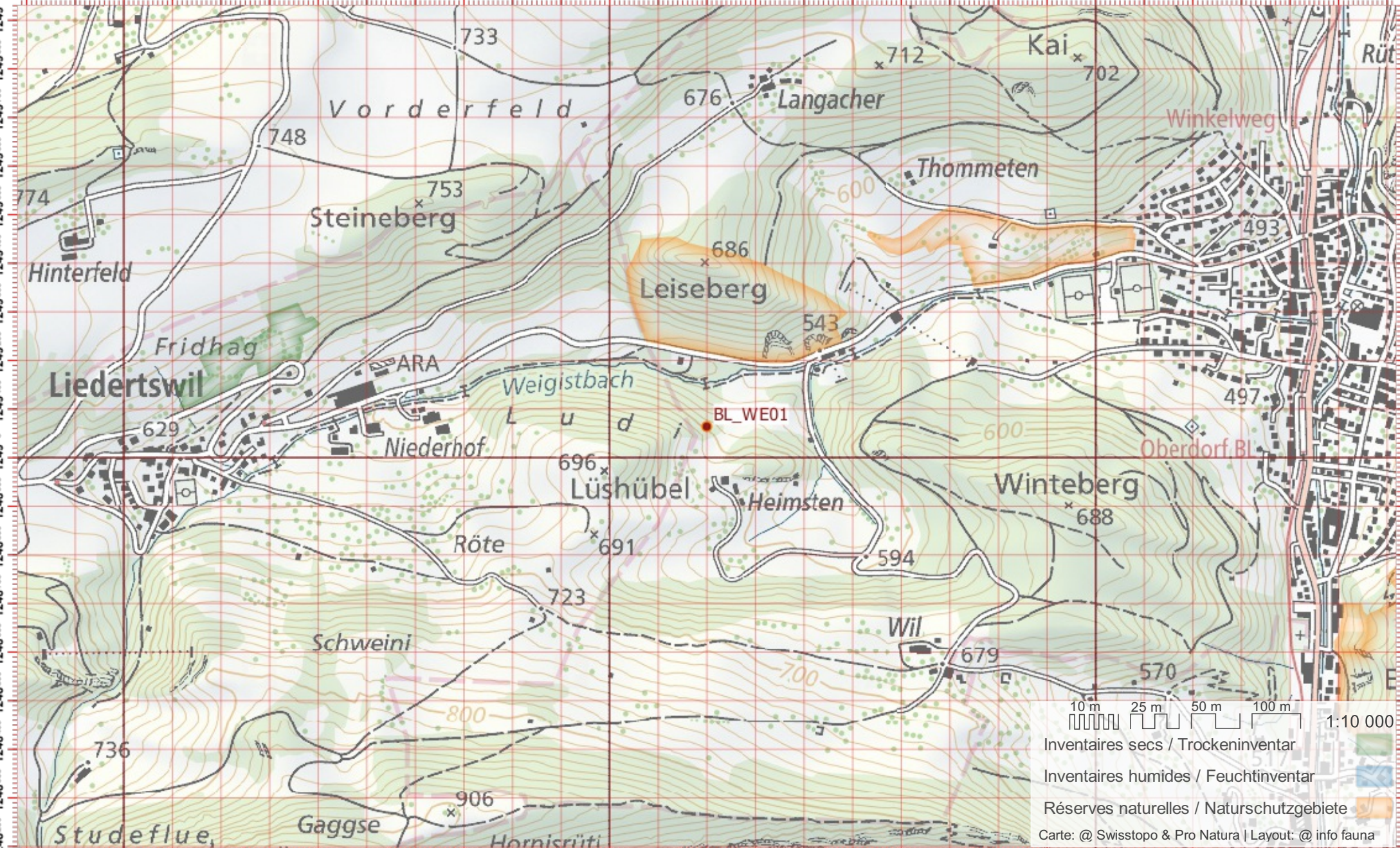
/

Revier 3 :

/

1:10 000

2620 800 2620 900 2621 0 2621 100 2621 200 2621 300 2621 400 2621 500 2621 600 2621 700 2621 800 2621 900 2622 0 2622 100 2622 200 2622 300 2622 400 2622 500 2622 600 2622 700 2622 800 2622 900 2623 0 2623 100 2623 200 2623 300 2623 400 2623 500 2623



2620 800 2620 900 2621 0 2621 100 2621 200 2621 300 2621 400 2621 500 2621 600 2621 700 2621 800 2621 900 2622 0 2622 100 2622 200 2622 300 2622 400 2622 500 2622 600 2622 700 2622 800 2622 900 2623 0 2623 100 2623 200 2623 300 2623 400 2623 500 2623

Biber-Bestandeserhebung / Suisse / Basel Landschaft

Biberfachstelle / info fauna

Koordinaten: 2°6'29" / 1°1'26"

Karten-Nr 1:25'000:1068 -- Sissach

ID: WI01

Gewässername: Wintersingerbach

Name / Vorname :

email :

Date :

Revier 1 :

/

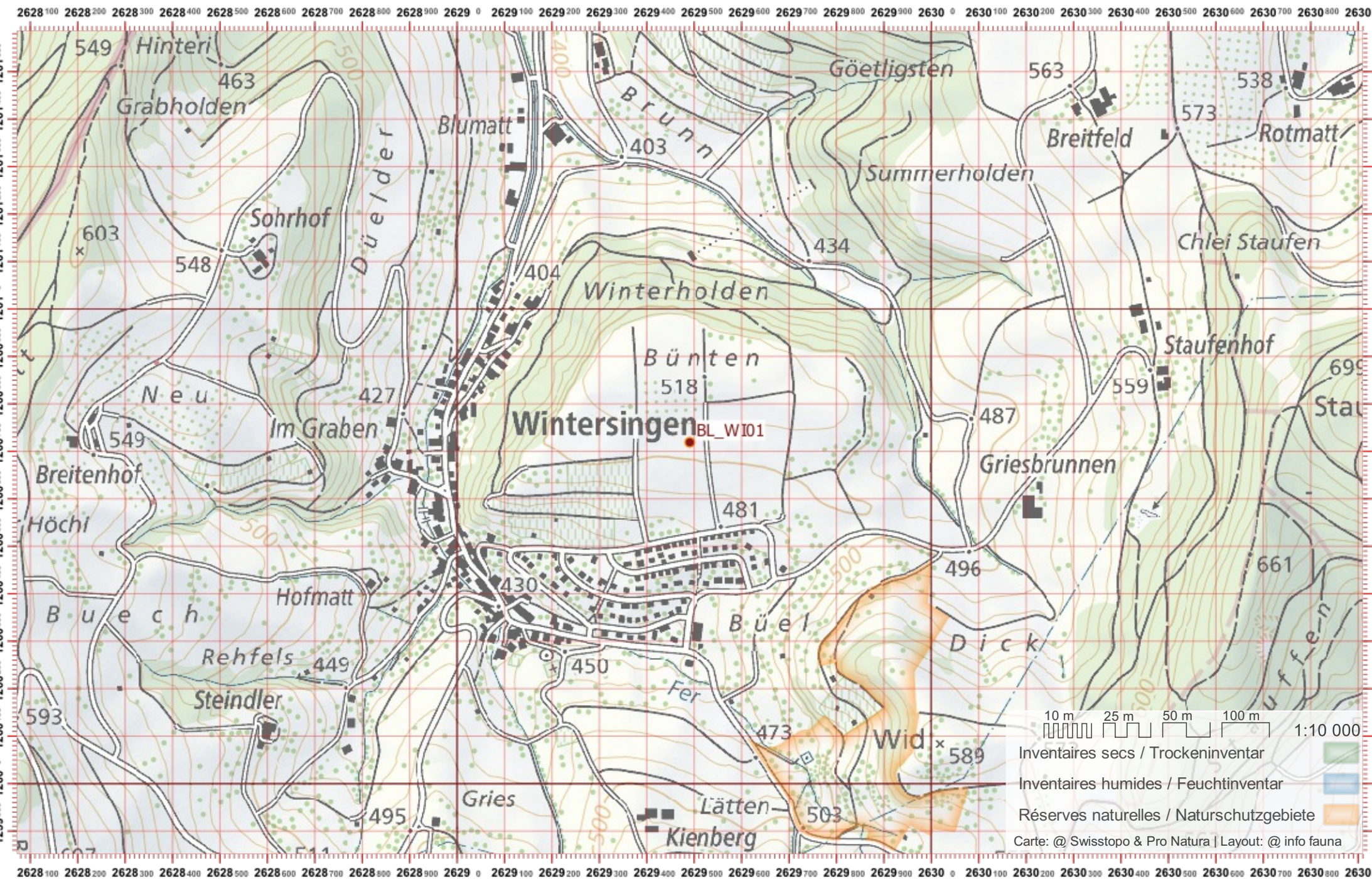
Revier 2 :

/

Revier 3 :

/

1:10 000



Biber-Bestandeserhebung / Suisse / Basel Landschaft

Biberfachstelle / info fauna

Koordinaten: 2°628 / 1°263

Karten-Nr 1:25'000:1068 -- Sissach

ID: WI02

Gewässername: Wintersingerbach

Name / Vorname :

email :

Date :

Revier 1 :

/

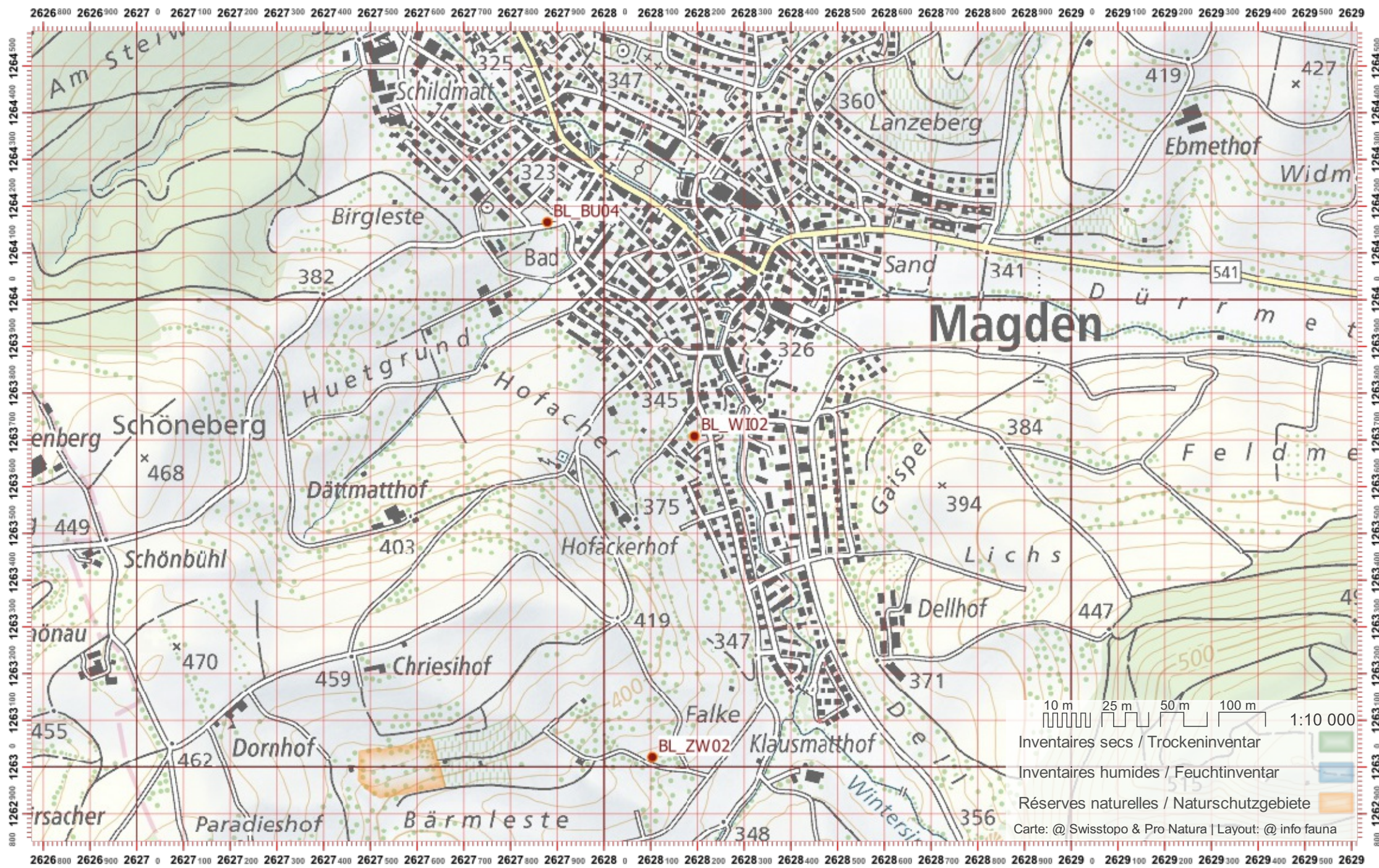
Revier 2 :

/

Revier 3 :

/

1:10 000



Biber-Bestandeserhebung / Suisse / Basel Landschaft

Biberfachstelle / info fauna

Koordinaten: 2°6'32" / 1°25'3"

Karten-Nr 1:25'000:1088 -- Hauenstein

ID: ZH01

Gewässername: Zufluss zum Homburgerbach

Name / Vorname :

email :

Date :

Revier 1 :

/

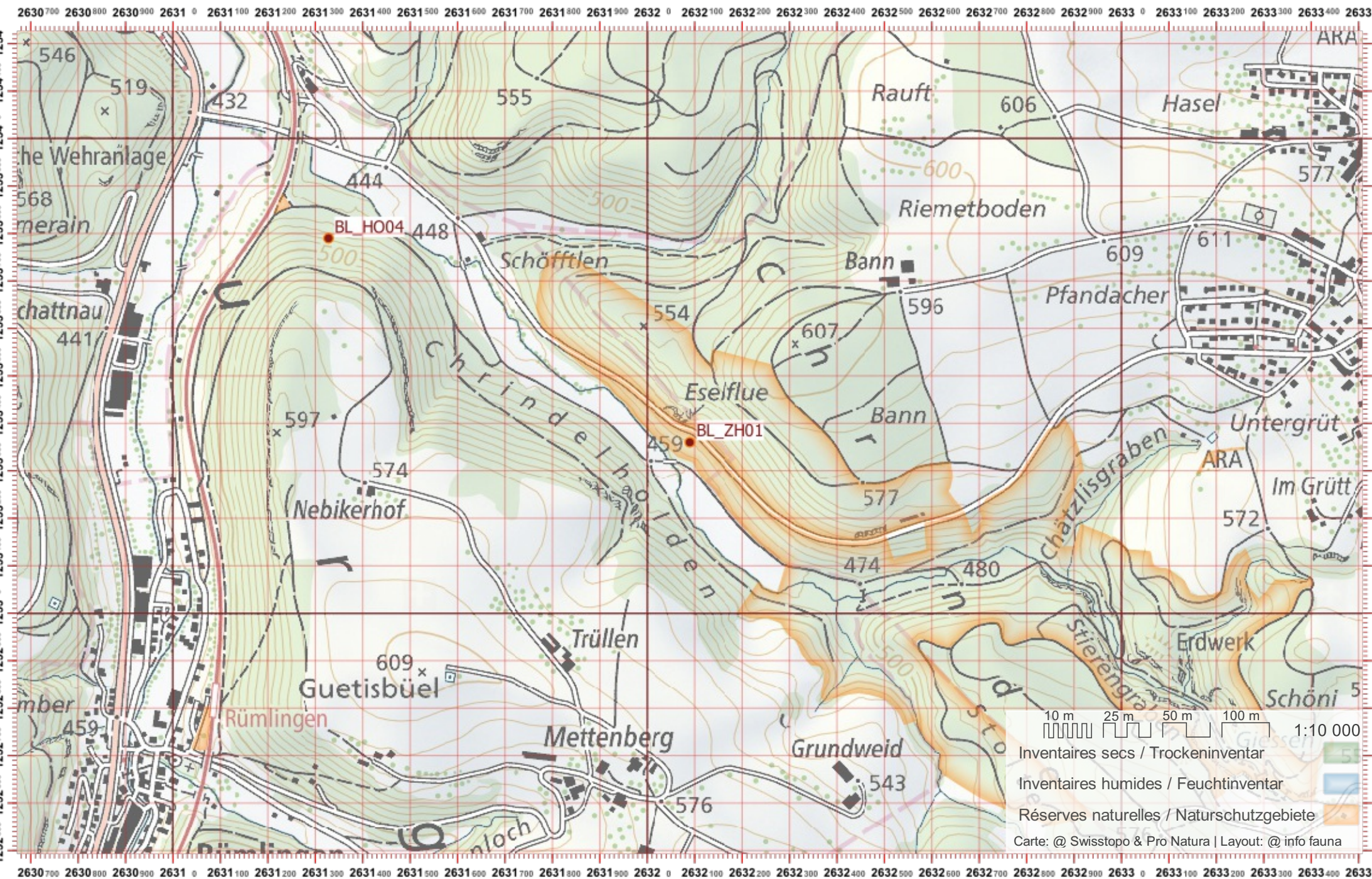
Revier 2 :

/

Revier 3 :

/

1:10 000



Biber-Bestandeserhebung / Suisse / Basel Landschaft

Biberfachstelle / info fauna

Koordinaten: 2°6'27 / 1°26'1

Karten-Nr 1:25'000:1068 -- Sissach

ID: ZW01

Gewässername: Zufluss zum Wintersingerbach

Name / Vorname :

email :

Date :

Revier 1 :

/

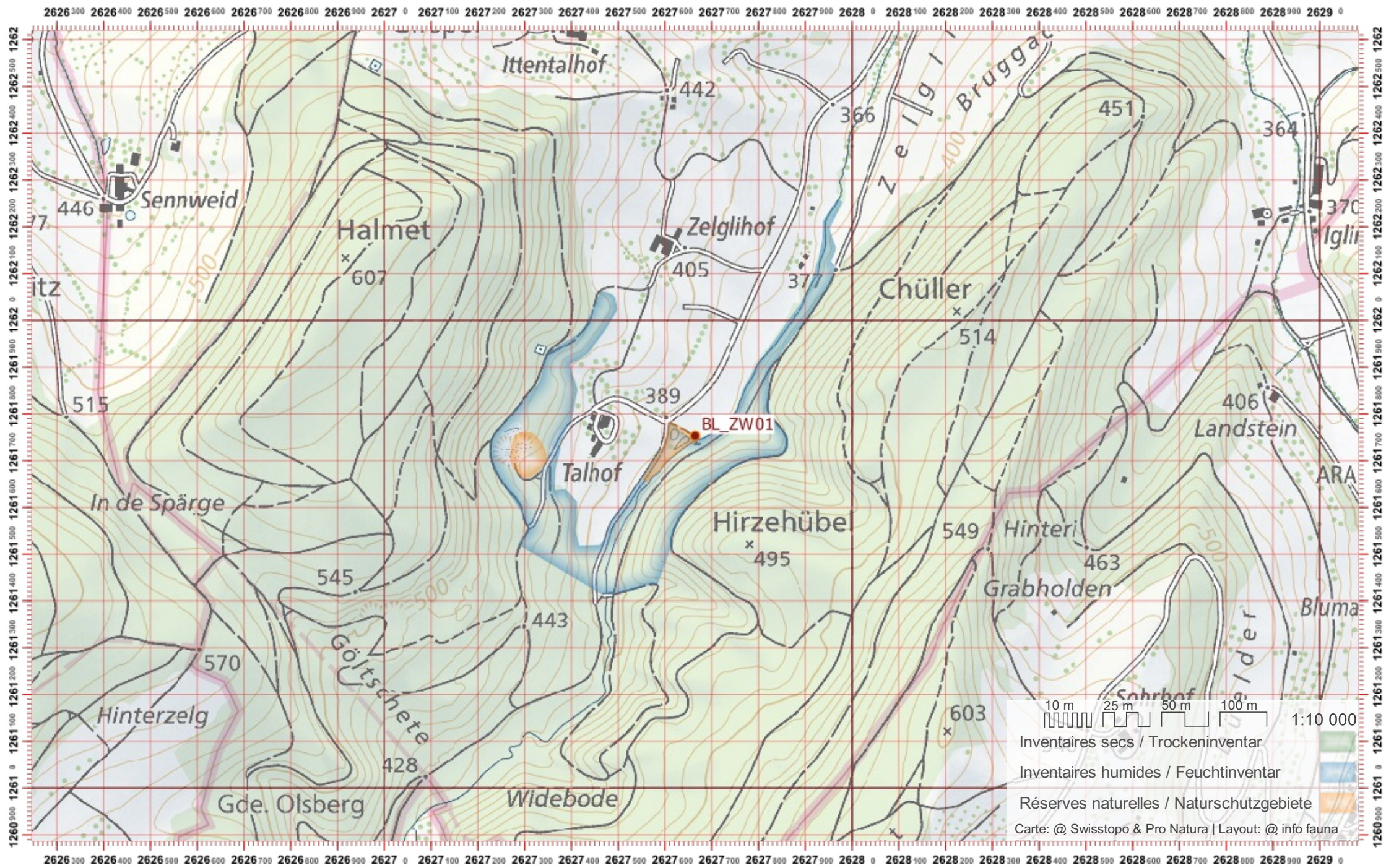
Revier 2 :

/

Revier 3 :

/

1:10 000



Biber-Bestandeserhebung / Suisse / Basel Landschaft

Biberfachstelle / info fauna

Koordinaten: 2°6'28" / 1°26'3"

Karten-Nr 1:25'000:1068 -- Sissach

ID: ZW02

Gewässername: Zufluss zum Wintersingerbach

Name / Vorname :

email :

Date :

Revier 1 :

/

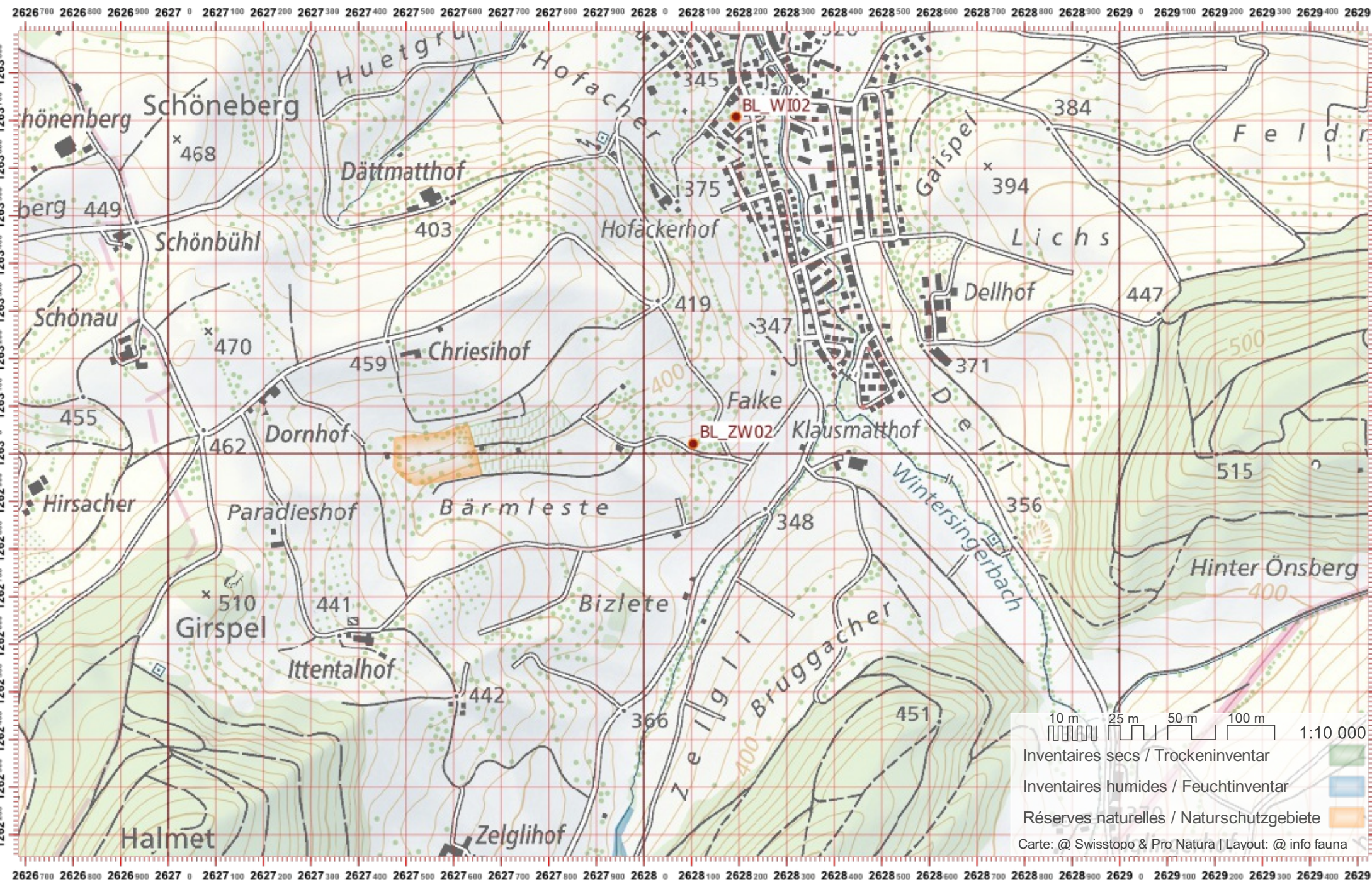
Revier 2 :

/

Revier 3 :

/

1:10 000



10 m 25 m 50 m 100 m 1:10 000

- Inventaires secs / Trockeninventar
- Inventaires humides / Feuchtinventar
- Réserves naturelles / Naturschutzgebiete

Carte: @ Swisstopo & Pro Natura | Layout: @ info fauna