

Biber-Bestandeserhebung / Suisse / Appenzell Ausserrhoden

Biberfachstelle / info fauna

Koordinaten: 2'751 / 1'255

Karten-Nr 1:25'000:1075 -- Rorschach

ID: GG05

Gewässername: Goldbach

Date :

Name / Vorname :

email :

Revier 1 :

/

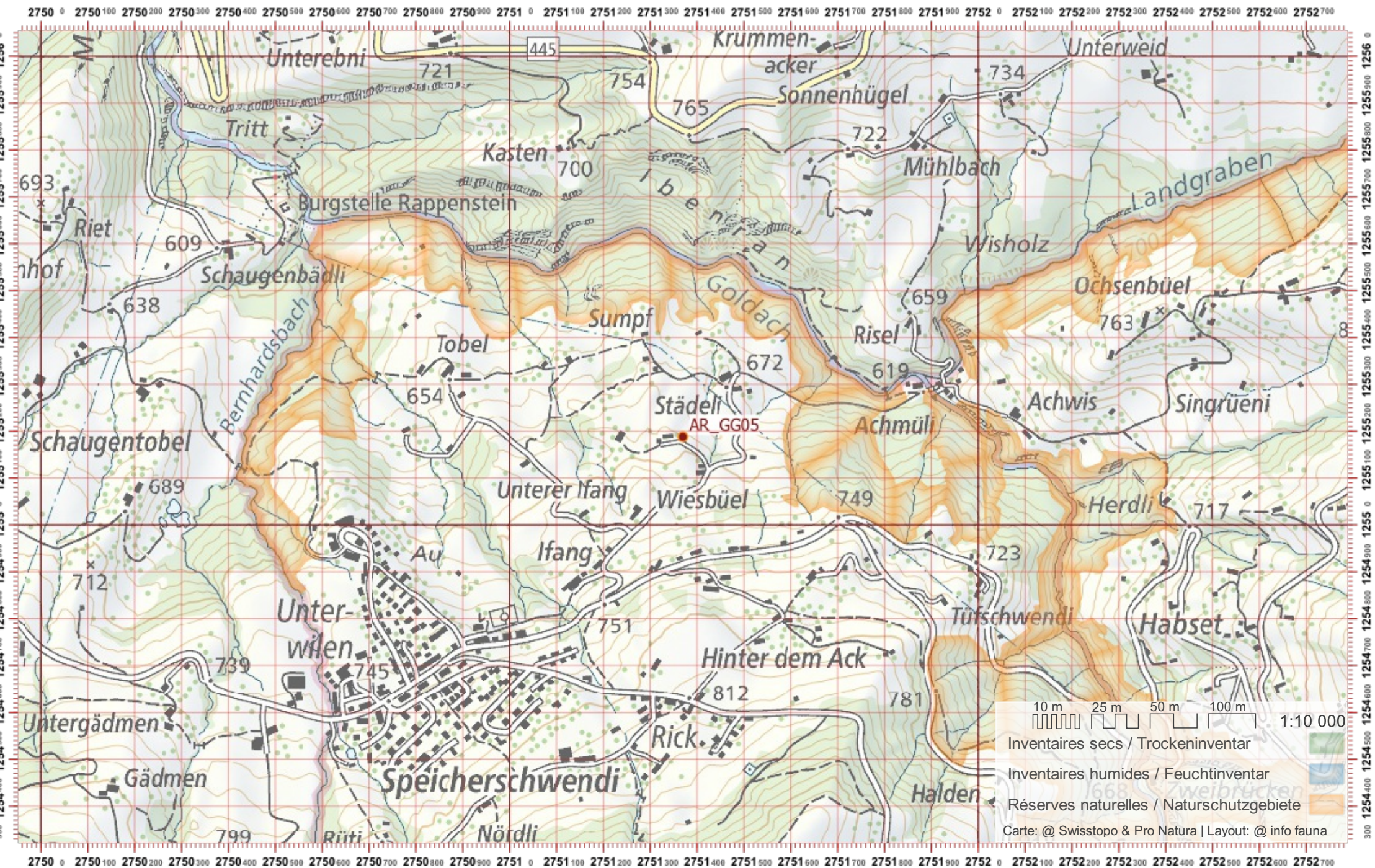
Revier 2 :

/

Revier 3 :

/

1:10 000



Biber-Bestandeserhebung / Suisse / Appenzell Ausserrhoden

Biberfachstelle / info fauna

Koordinaten: 2'752 / 1'253

Karten-Nr 1:25'000:1095 -- Gais

ID: GG06

Gewässername: Goldbach

Date :

Name / Vorname :

email :

Revier 1 :

/

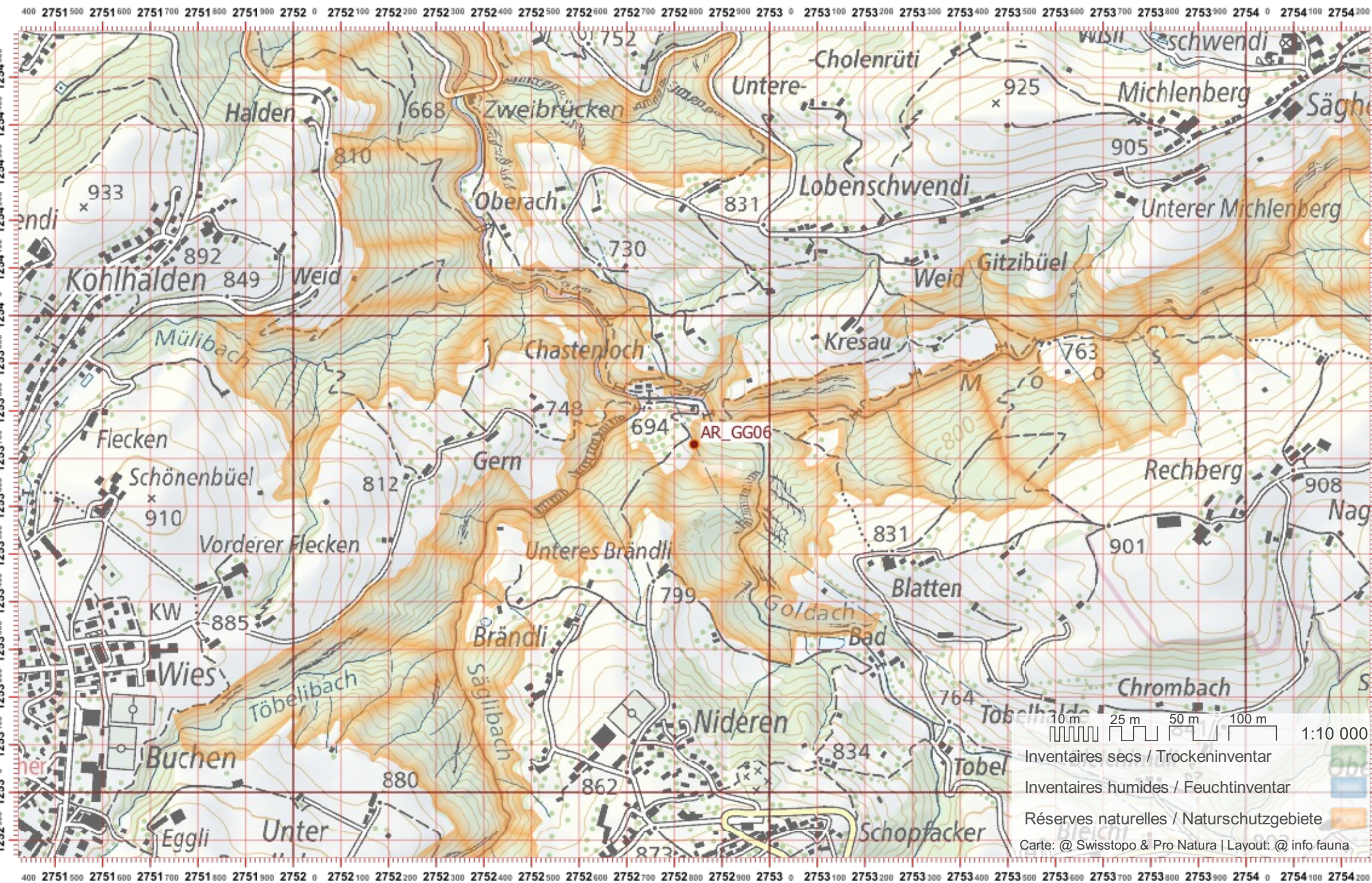
Revier 2 :

/

Revier 3 :

/

1:10 000



10 m 25 m 50 m 100 m 1:10 000
Inventaires secs / Trockeninventar
Inventaires humides / Feuchtinventar
Réserves naturelles / Naturschutzgebiete
Carte: @ Swisstopo & Pro Natura | Layout: @ info fauna

Biber-Bestandeserhebung / Suisse / Appenzell Ausserrhoden

Biberfachstelle / info fauna

Koordinaten: 2'754 / 1'252

Karten-Nr 1:25'000:1095 -- Gais

ID: GG07

Gewässername: Goldbach

Date :

Name / Vorname :

email :

Revier 1 :

/

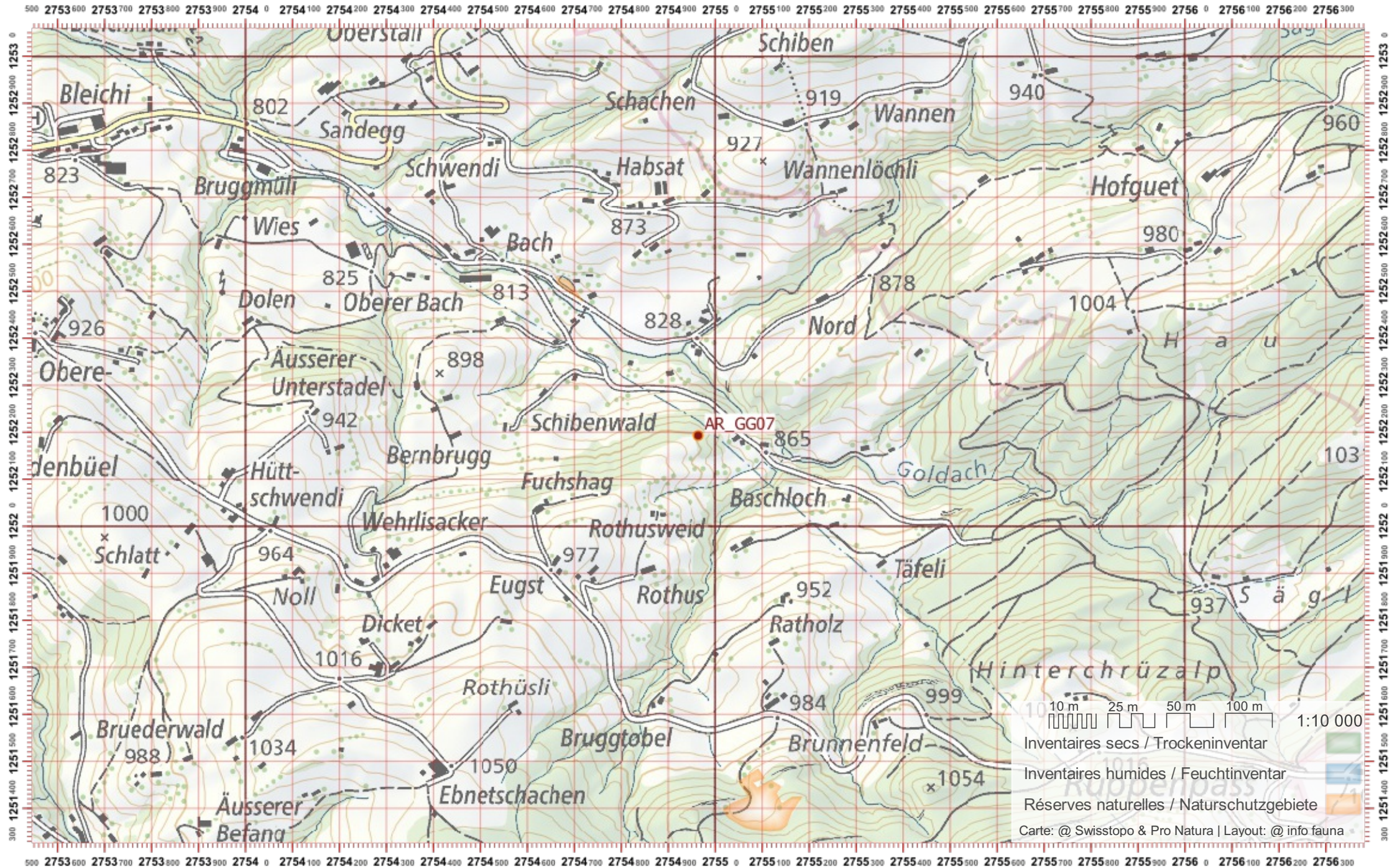
Revier 2 :

/

Revier 3 :

/

1:10 000



Biber-Bestandeserhebung / Suisse / Appenzell Ausserrhoden

Biberfachstelle / info fauna

Koordinaten: 2'737 / 1'247

Karten-Nr 1:25'000:1094 -- Degersheim

ID: GL01

Gewässername: Glatt

Date :

Name / Vorname :

email :

Revier 1 :

/

Revier 2 :

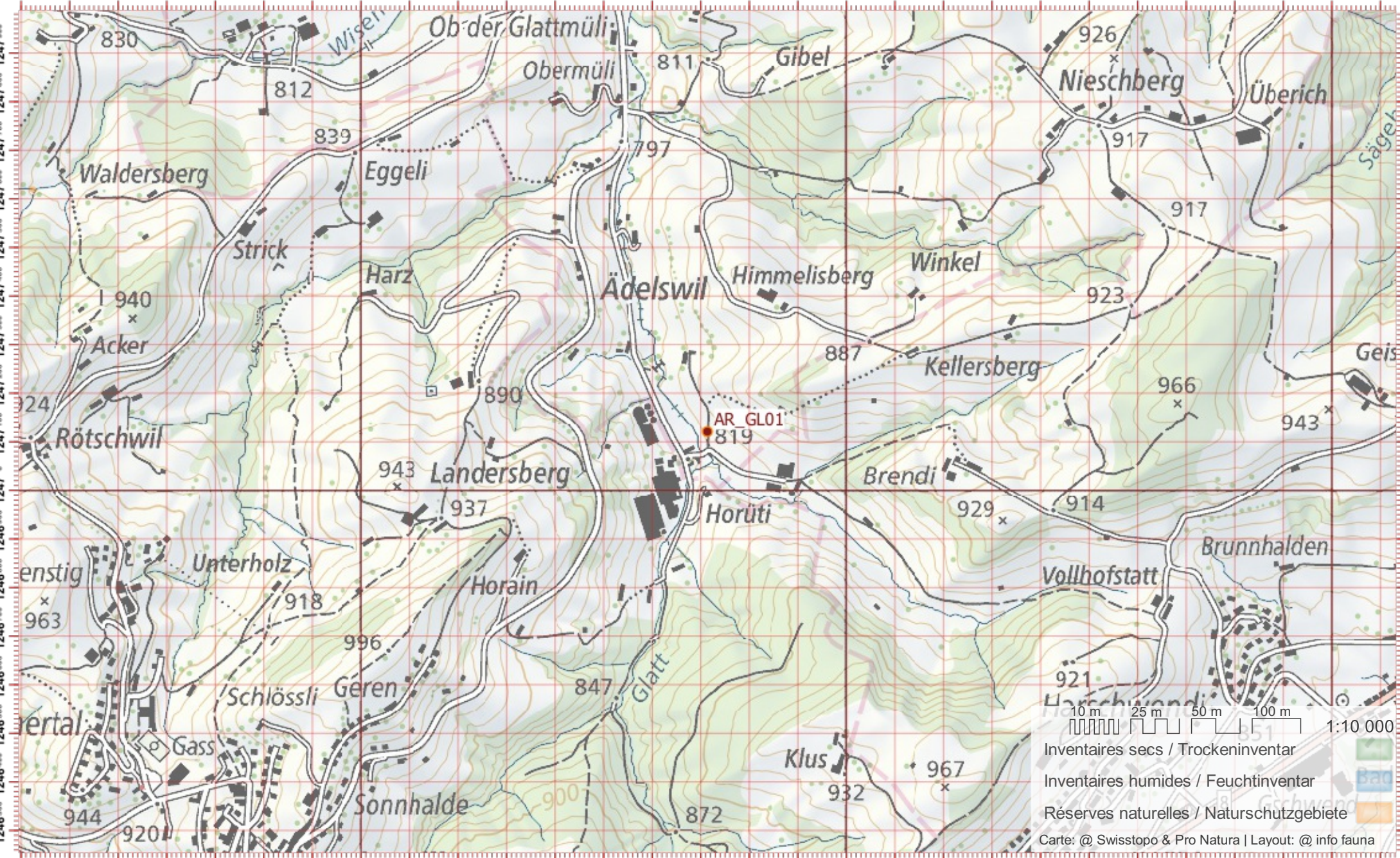
/

Revier 3 :

/

1:10 000

2736300 2736400 2736500 2736600 2736700 2736800 2736900 2737 0 2737100 2737200 2737300 2737400 2737500 2737600 2737700 2737800 2737900 2738 0 2738100 2738200 2738300 2738400 2738500 2738600 2738700 2738800 2738900 2739 0 2739



10 m 25 m 50 m 100 m 1:10 000

Inventaires secs / Trockeninventar

Inventaires humides / Feuchtinventar

Réserves naturelles / Naturschutzgebiete

Carte: @ Swisstopo & Pro Natura | Layout: @ info fauna

Biber-Bestandeserhebung / Suisse / Appenzell Ausserrhoden

Biberfachstelle / info fauna

Koordinaten: 2'737 / 1'248

Karten-Nr 1:25'000:1094 -- Degersheim

ID: GL02

Gewässername: Glatt

Date :

Name / Vorname :

email :

Revier 1 :

/

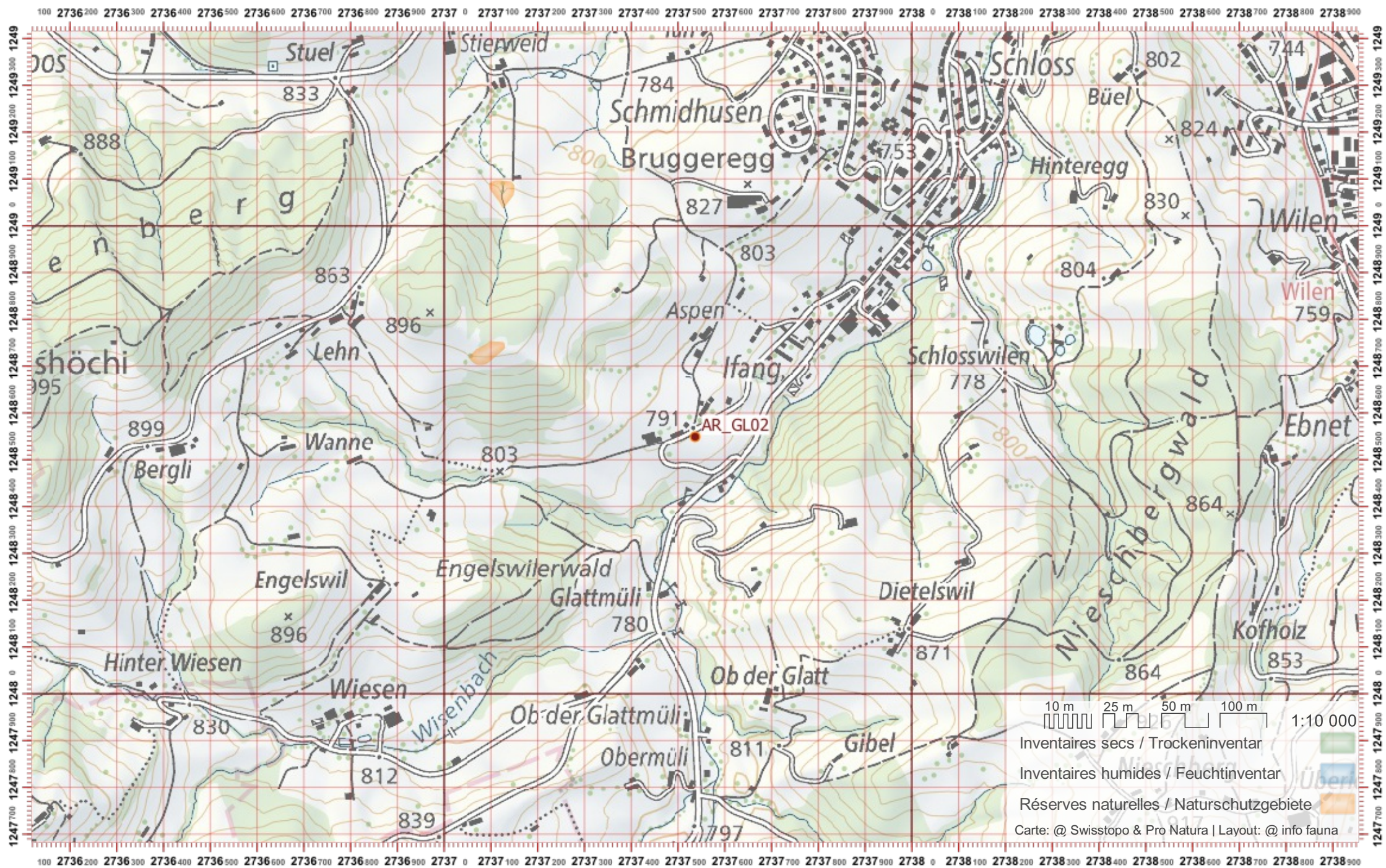
Revier 2 :

/

Revier 3 :

/

1:10 000



10 m 25 m 50 m 100 m 1:10 000
Inventaires secs / Trockeninventar
Inventaires humides / Feuchtinventar
Réserves naturelles / Naturschutzgebiete
Carte: @ Swisstopo & Pro Natura | Layout: @ info fauna

Biber-Bestandeserhebung / Suisse / Appenzell Ausserrhoden

Biberfachstelle / info fauna

Koordinaten: 2'738 / 1'250

Karten-Nr 1:25'000:1094 -- Degersheim

ID: GL03

Gewässername: Glatt

Name / Vorname :

email :

Date :

Revier 1 :

/

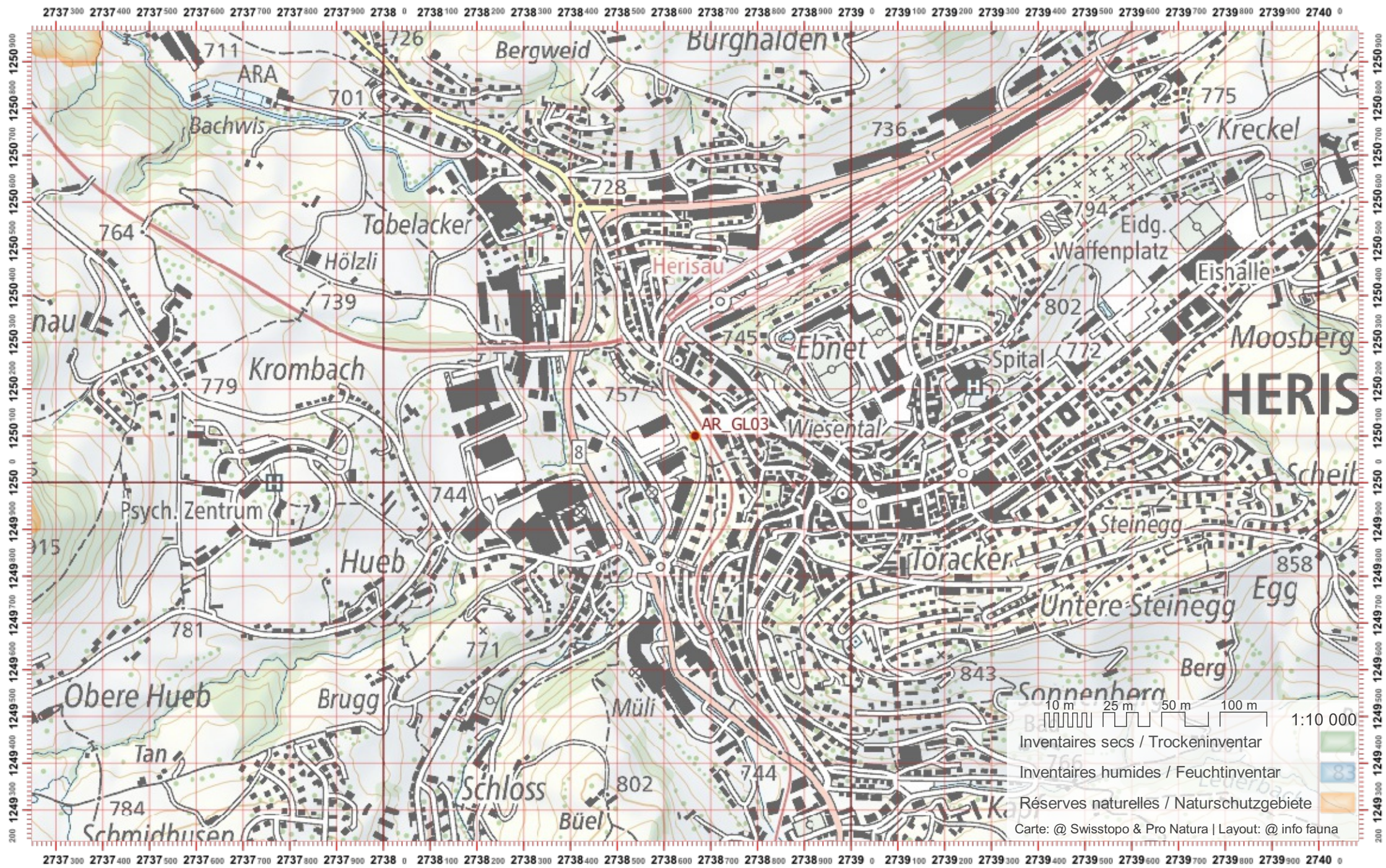
Revier 2 :

/

Revier 3 :

/

1:10 000



Biber-Bestandeserhebung / Suisse / Appenzell Ausserrhoden

Biberfachstelle / info fauna

Koordinaten: 2'736 / 1'251

Karten-Nr 1:25'000:1094 -- Degersheim

ID: GL04

Gewässername: Glatt

Name / Vorname :

email :

Date :

Revier 1 :

/

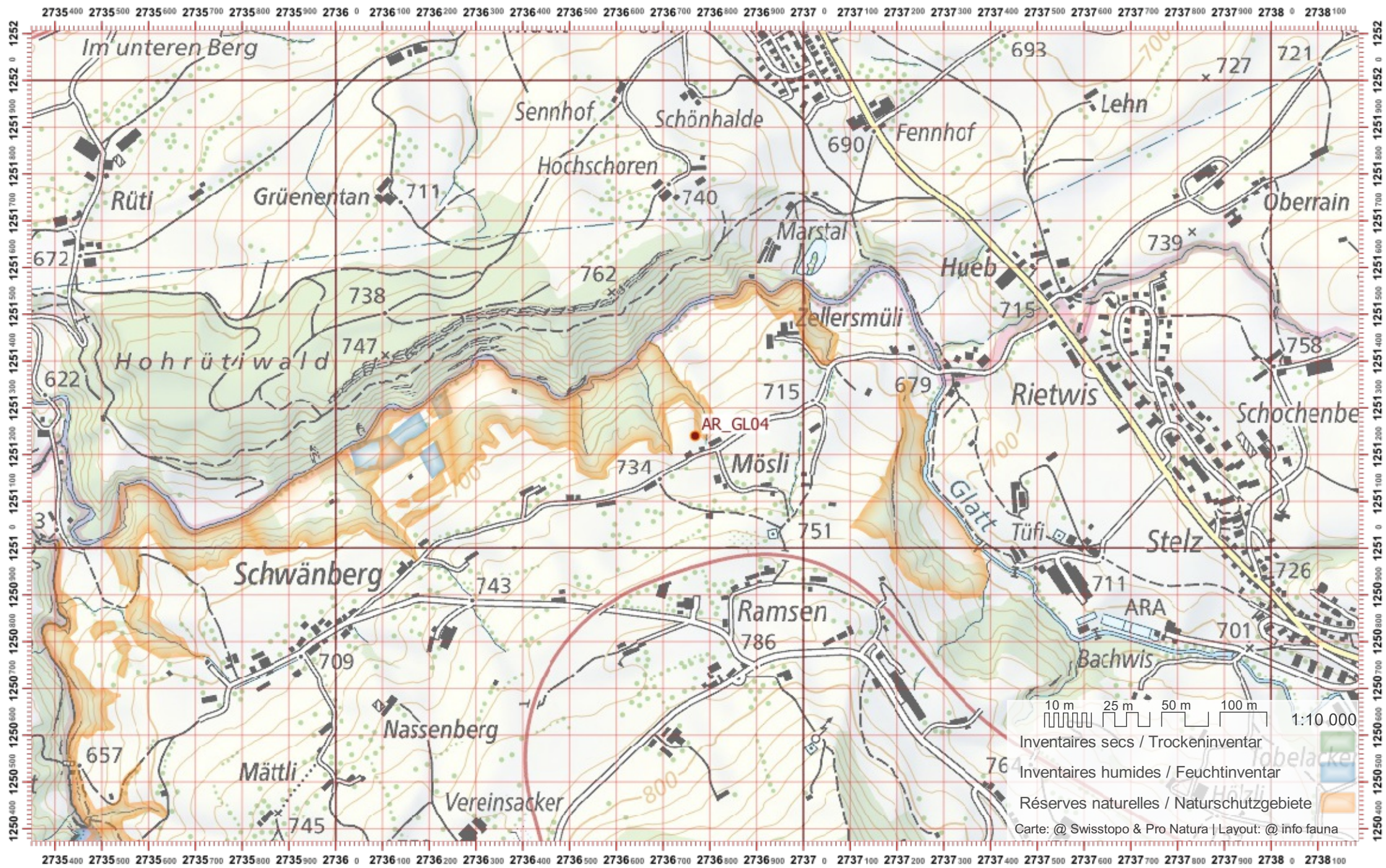
Revier 2 :

/

Revier 3 :

/

1:10 000



Biber-Bestandeserhebung / Suisse / Appenzell Ausserrhoden

Biberfachstelle / info fauna

Koordinaten: 2'743 / 1'251

Karten-Nr 1:25'000:1095 -- Gais

ID: SI08

Gewässername: Sitter

Name / Vorname :

email :

Date :

Revier 1 :

/

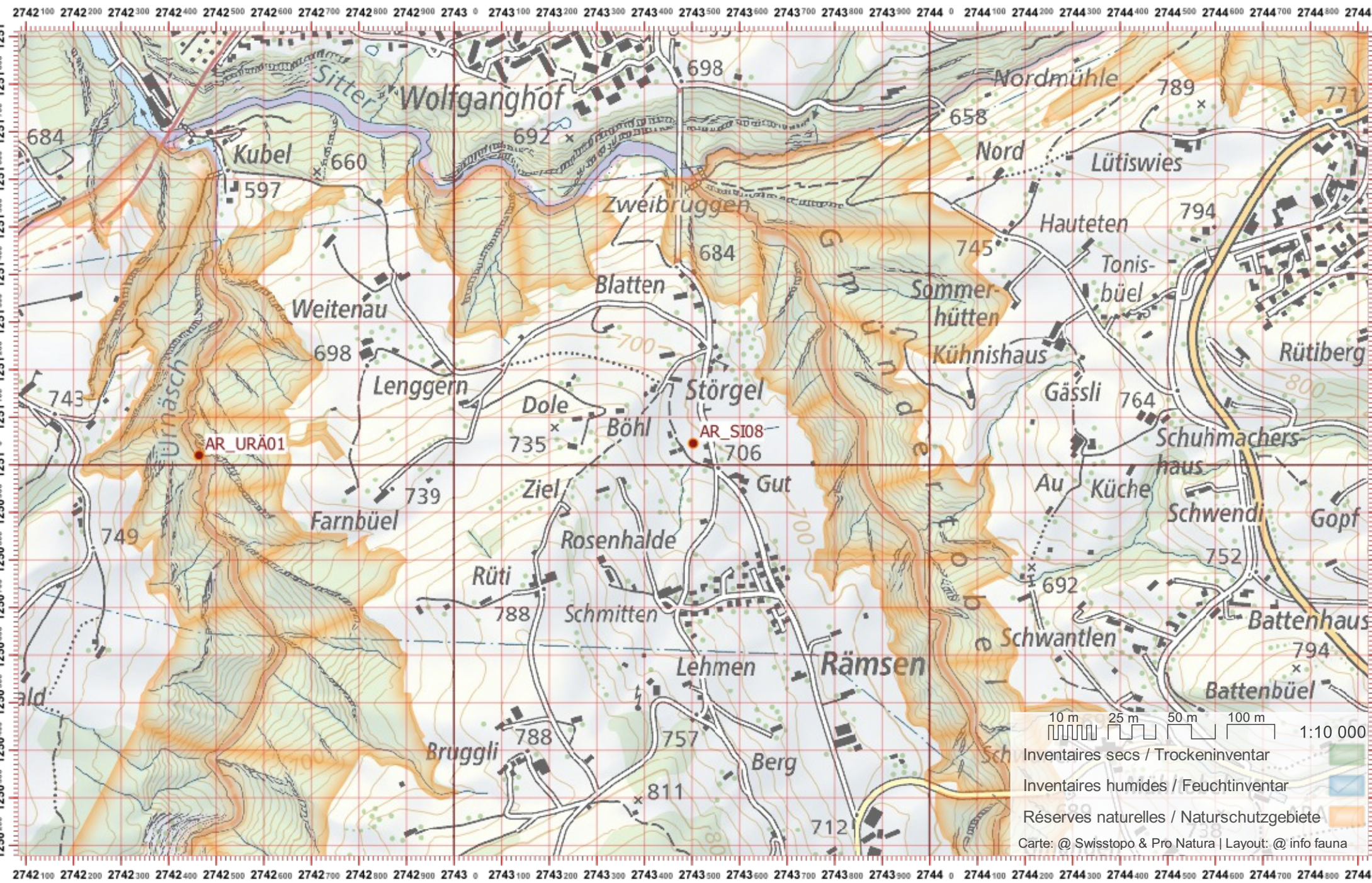
Revier 2 :

/

Revier 3 :

/

1:10 000



Biber-Bestandeserhebung / Suisse / Appenzell Ausserrhoden

Biberfachstelle / info fauna

Koordinaten: 2'732 / 1'242

Karten-Nr 1:25'000:1094 -- Degersheim

ID: TÜB01

Gewässername: Tüfenbach

Name / Vorname :

email :

Date :

Revier 1 :

/

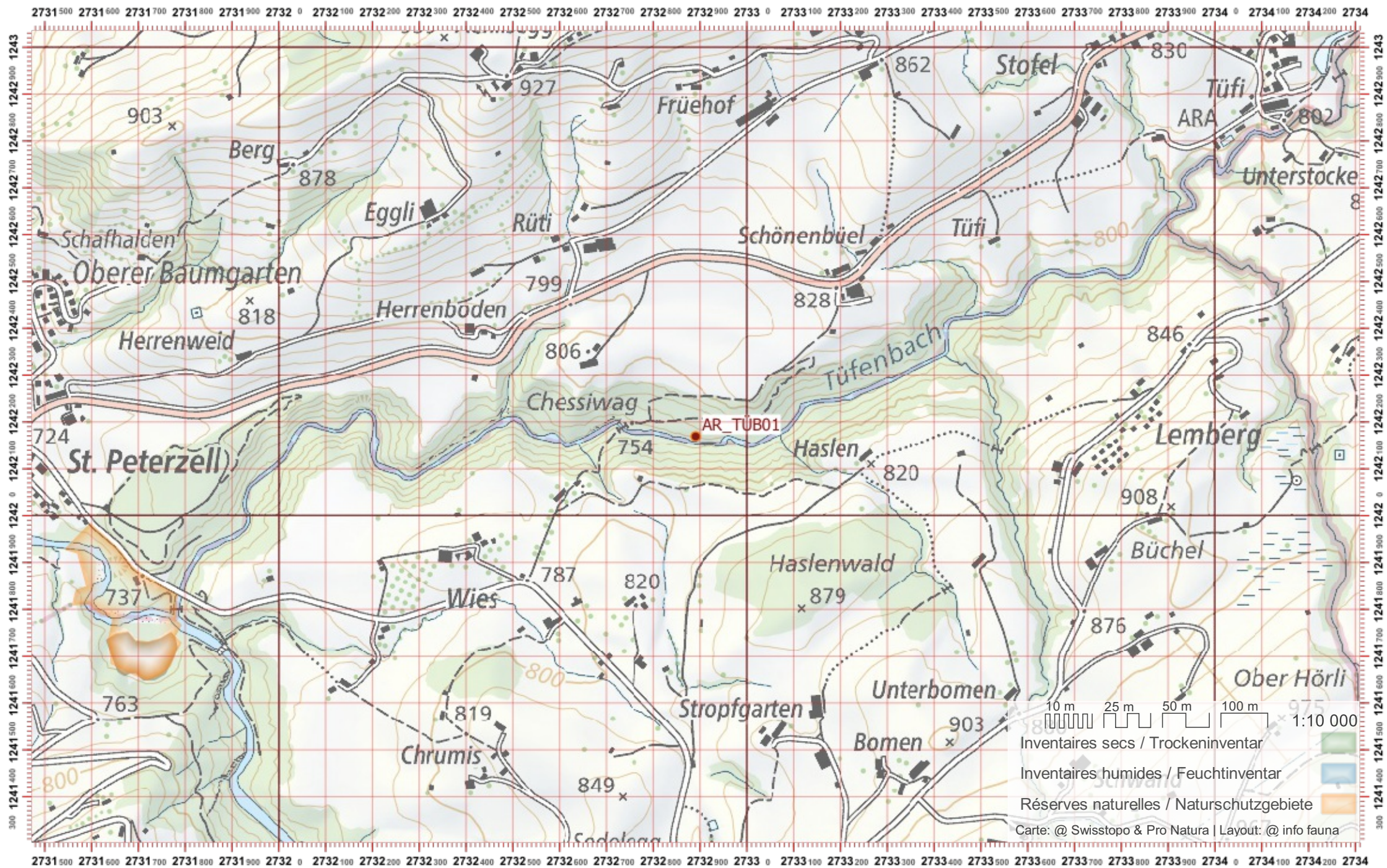
Revier 2 :

/

Revier 3 :

/

1:10 000



10 m 25 m 50 m 100 m
1:10 000
Inventaires secs / Trockeninventar
Inventaires humides / Feuchtinventar
Réserves naturelles / Naturschutzgebiete
Carte: @ Swisstopo & Pro Natura | Layout: @ info fauna

Biber-Bestandeserhebung / Suisse / Appenzell Ausserrhoden

Biberfachstelle / info fauna

Koordinaten: 2'735 / 1'243

Karten-Nr 1:25'000:1094 -- Degersheim

ID: TÜB02

Gewässername: Tüfenbach

Name / Vorname :

email :

Date :

Revier 1 :

/

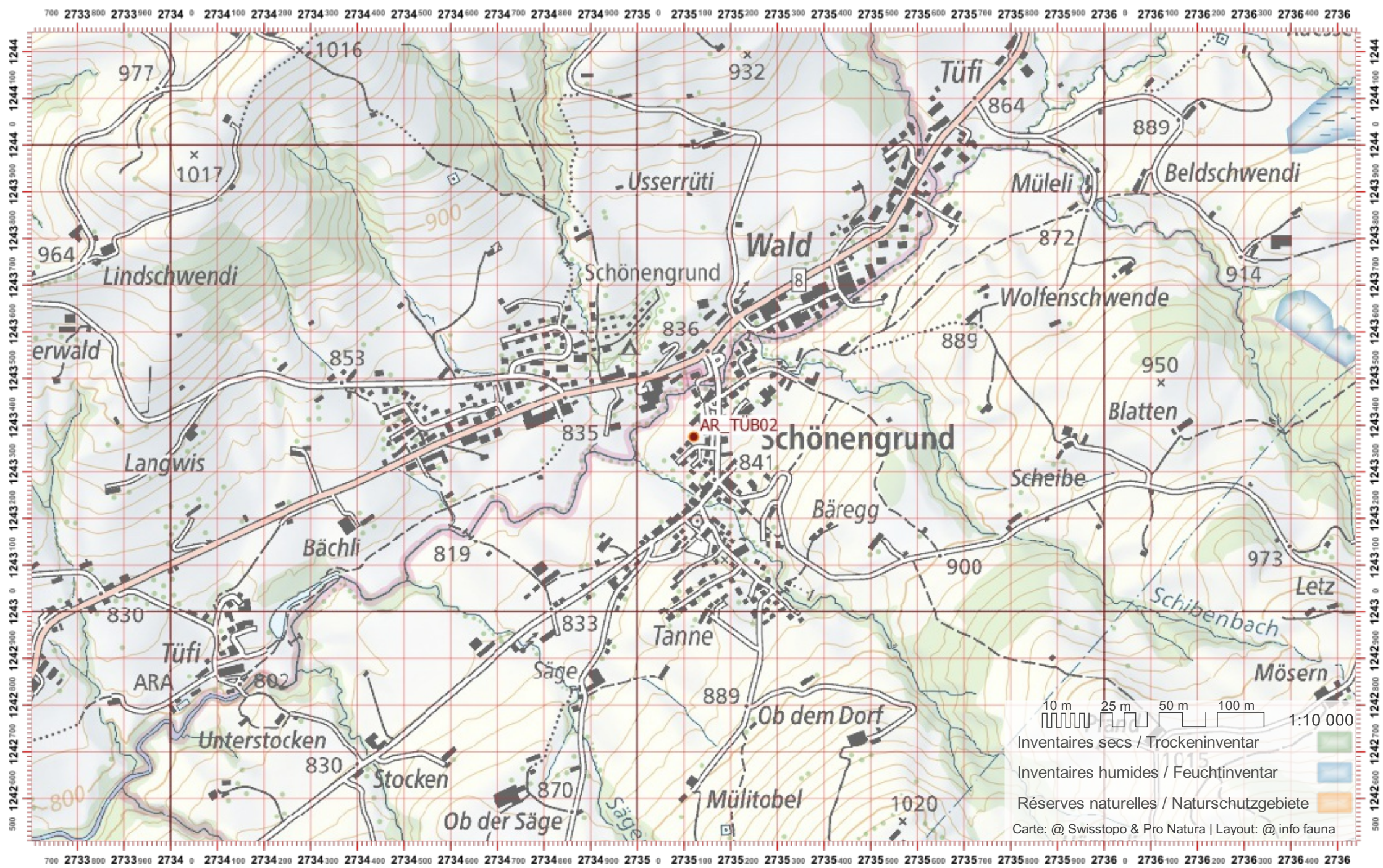
Revier 2 :

/

Revier 3 :

/

1:10 000



Biber-Bestandeserhebung / Suisse / Appenzell Ausserrhoden

Biberfachstelle / info fauna

Koordinaten: 2'736 / 1'244

Karten-Nr 1:25'000:1094 -- Degersheim

ID: TÜB03

Gewässername: Tüfenbach

Name / Vorname :

email :

Date :

Revier 1 :

/

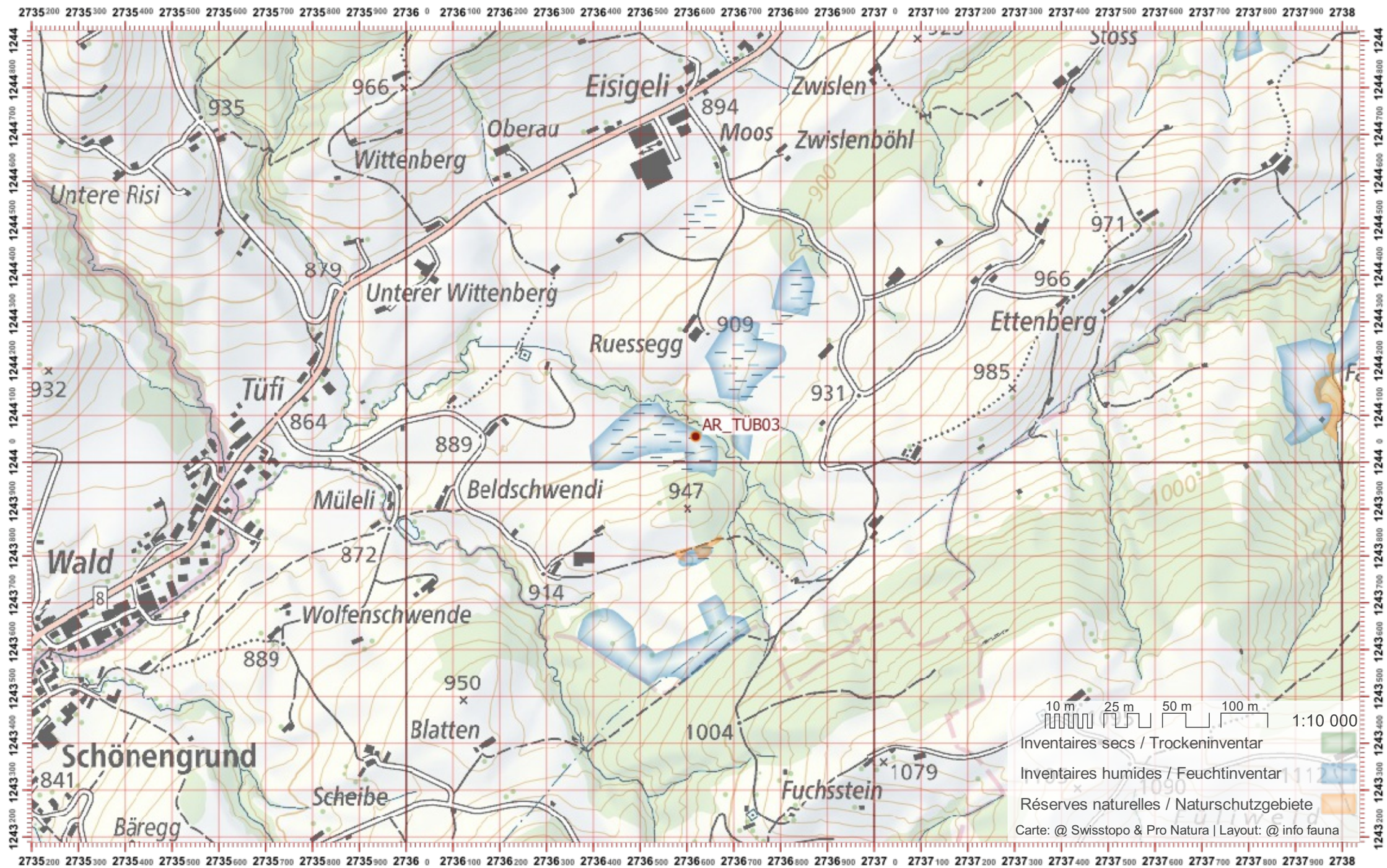
Revier 2 :

/

Revier 3 :

/

1:10 000



Biber-Bestandeserhebung / Suisse / Appenzell Ausserrhoden

Biberfachstelle / info fauna

Koordinaten: 2'742 / 1'251

Karten-Nr 1:25'000:1094 -- Degersheim

ID: URÄ01

Gewässername: Urnäsch

Date :

Name / Vorname :

email :

Revier 1 :

/

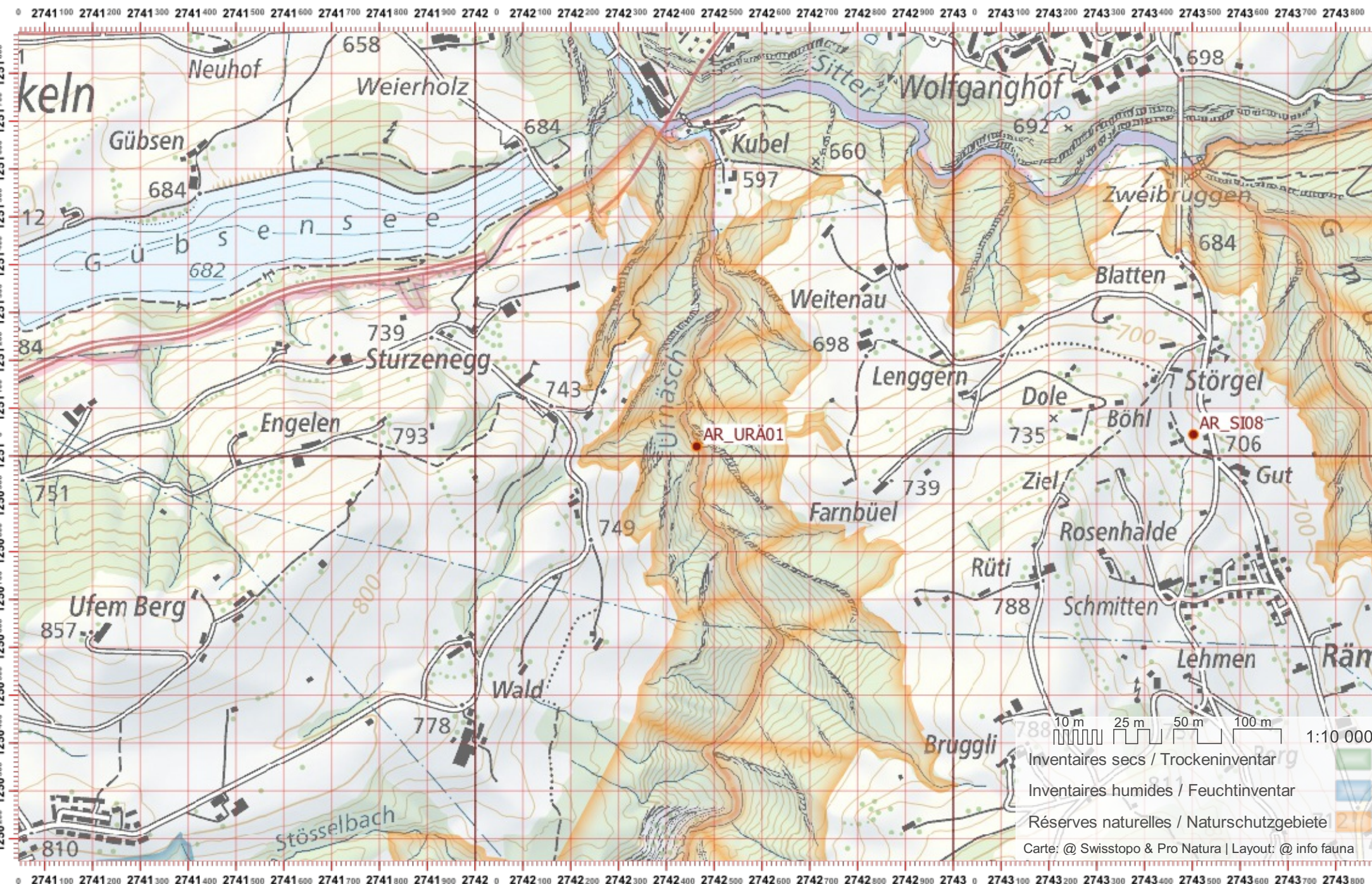
Revier 2 :

/

Revier 3 :

/

1:10 000



Biber-Bestandeserhebung / Suisse / Appenzell Ausserrhoden

Biberfachstelle / info fauna

Koordinaten: 2'742 / 1'249

Karten-Nr 1:25'000:1094 -- Degersheim

ID: URÄ02

Gewässername: Urnäsch

Date :

Name / Vorname :

email :

Revier 1 :

/

Revier 2 :

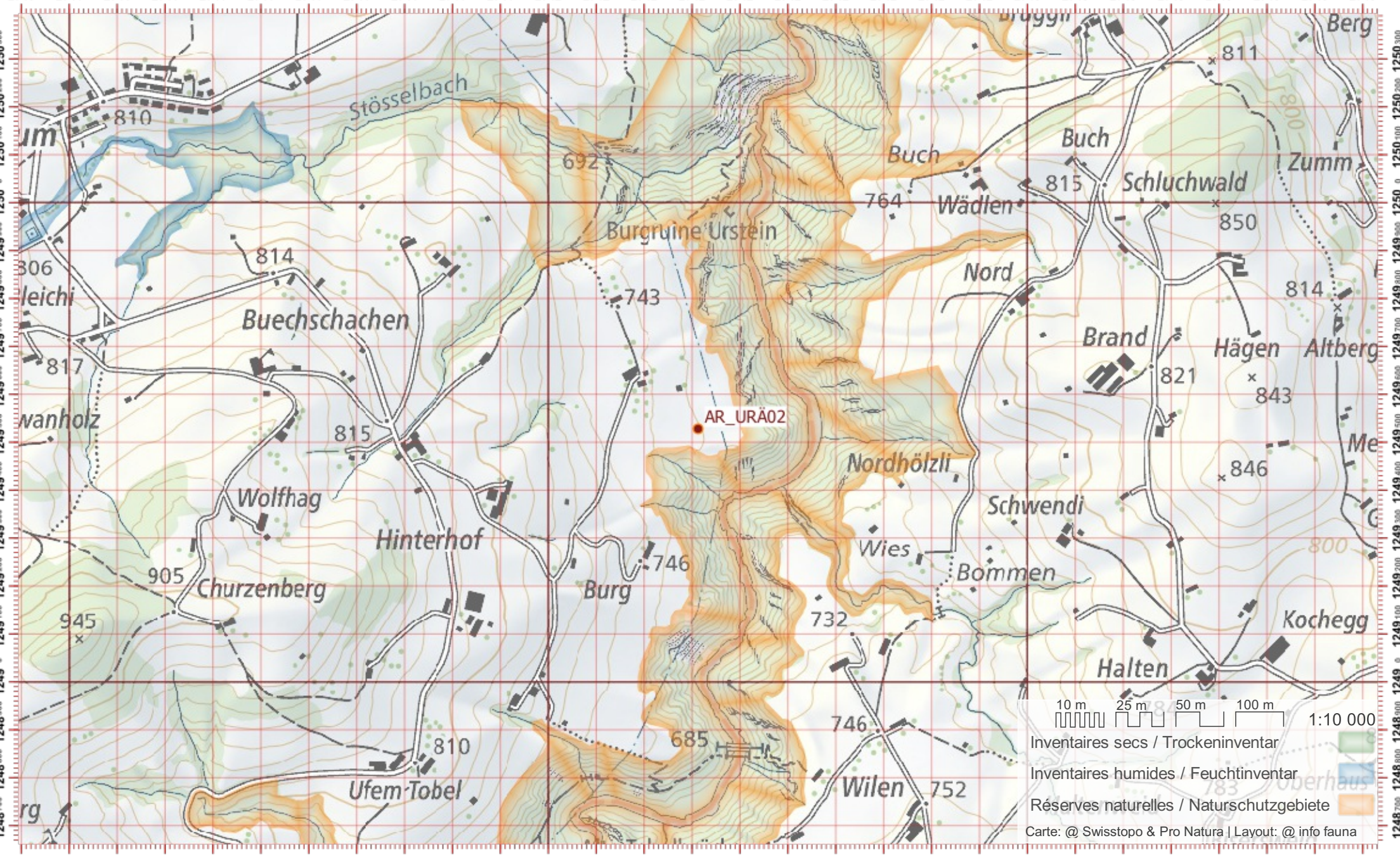
/

Revier 3 :

/

1:10 000

2740900 27410 2741100 2741200 2741300 2741400 2741500 2741600 2741700 2741800 2741900 27420 2742100 2742200 2742300 2742400 2742500 2742600 2742700 2742800 2742900 27430 2743100 2743200 2743300 2743400 2743500 2743600 2743



Biber-Bestandeserhebung / Suisse / Appenzell Ausserrhoden

Biberfachstelle / info fauna

Koordinaten: 2'742 / 1'248

Karten-Nr 1:25'000:1094 -- Degersheim

ID: URÄ03

Gewässername: **Urnäsch**

Date :

Name / Vorname :

email :

Revier 1 :

/

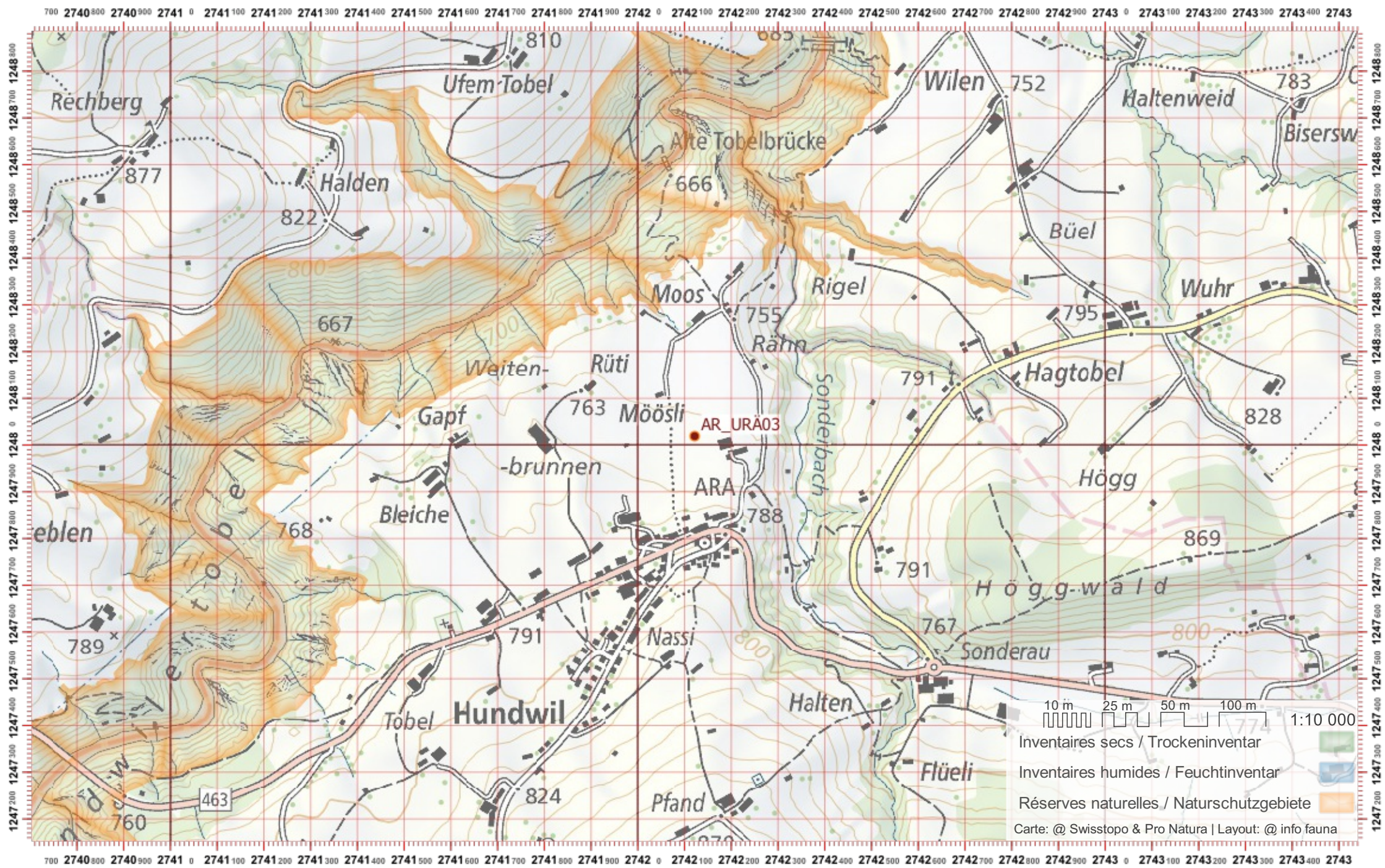
Revier 2 :

/

Revier 3 :

/

1:10 000



Biber-Bestandeserhebung / Suisse / Appenzell Ausserrhoden

Biberfachstelle / info fauna

Koordinaten: 2'740 / 1'246

Karten-Nr 1:25'000:1094 -- Degersheim

ID: URÄ04

Gewässername: **Urnäsch**

Date :

Name / Vorname :

email :

Revier 1 :

/

Revier 2 :

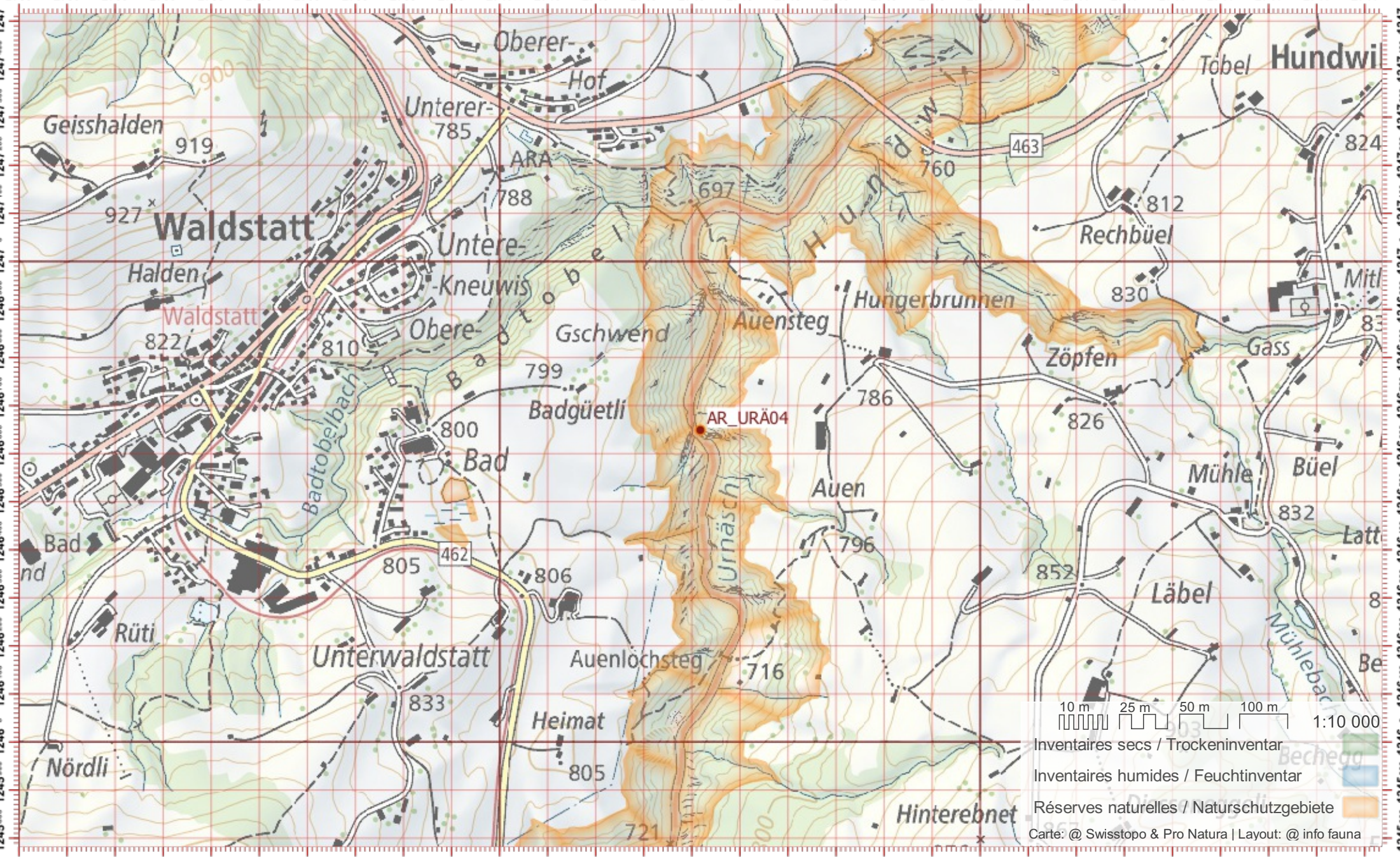
/

Revier 3 :

/

1:10 000

2739 0 2739 100 2739 200 2739 300 2739 400 2739 500 2739 600 2739 700 2739 800 2739 900 2740 0 2740 100 2740 200 2740 300 2740 400 2740 500 2740 600 2740 700 2740 800 2740 900 2741 0 2741 100 2741 200 2741 300 2741 400 2741 500 2741 600 2741 700 2741



2739 0 2739 100 2739 200 2739 300 2739 400 2739 500 2739 600 2739 700 2739 800 2739 900 2740 0 2740 100 2740 200 2740 300 2740 400 2740 500 2740 600 2740 700 2740 800 2740 900 2741 0 2741 100 2741 200 2741 300 2741 400 2741 500 2741 600 2741 700 2741

Biber-Bestandeserhebung / Suisse / Appenzell Ausserrhoden

Biberfachstelle / info fauna

Koordinaten: 2'740 / 1'245

Karten-Nr 1:25'000:1094 -- Degersheim

ID: URÄ05

Gewässername: **Urnäsch**

Name / Vorname :

email :

Date :

Revier 1 :

/

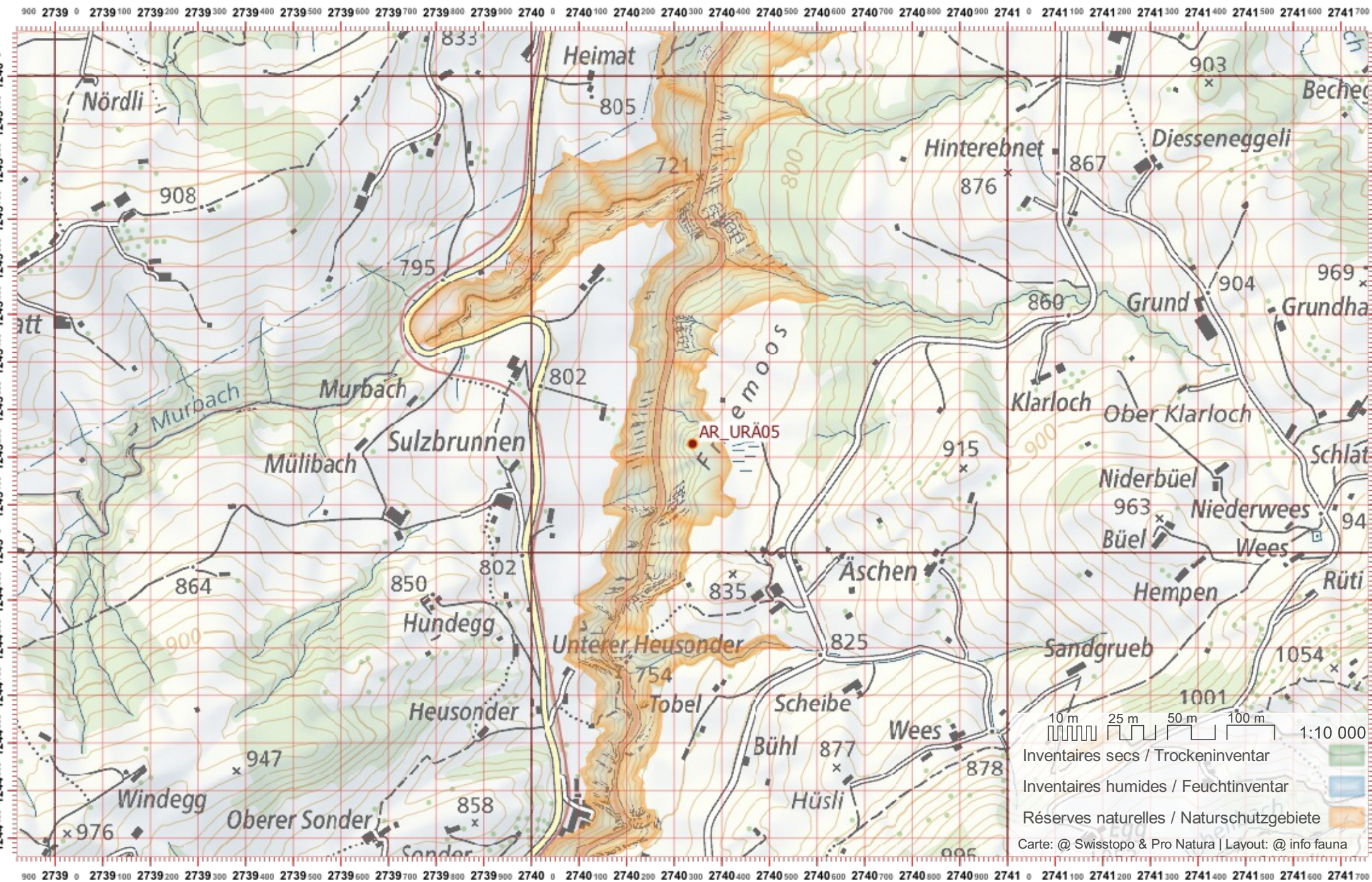
Revier 2 :

/

Revier 3 :

/

1:10 000



10 m 25 m 50 m 100 m 1:10 000

Inventaires secs / Trockeninventar

Inventaires humides / Feuchtinventar

Réserves naturelles / Naturschutzgebiete

Carte: @ Swisstopo & Pro Natura | Layout: @ info fauna

Biber-Bestandeserhebung / Suisse / Appenzell Ausserrhoden

Biberfachstelle / info fauna

Koordinaten: 2'740 / 1'243

Karten-Nr 1:25'000:1094 -- Degersheim

ID: URÄ06

Gewässername: **Urnäsch**

Name / Vorname :

email :

Date :

Revier 1 :

/

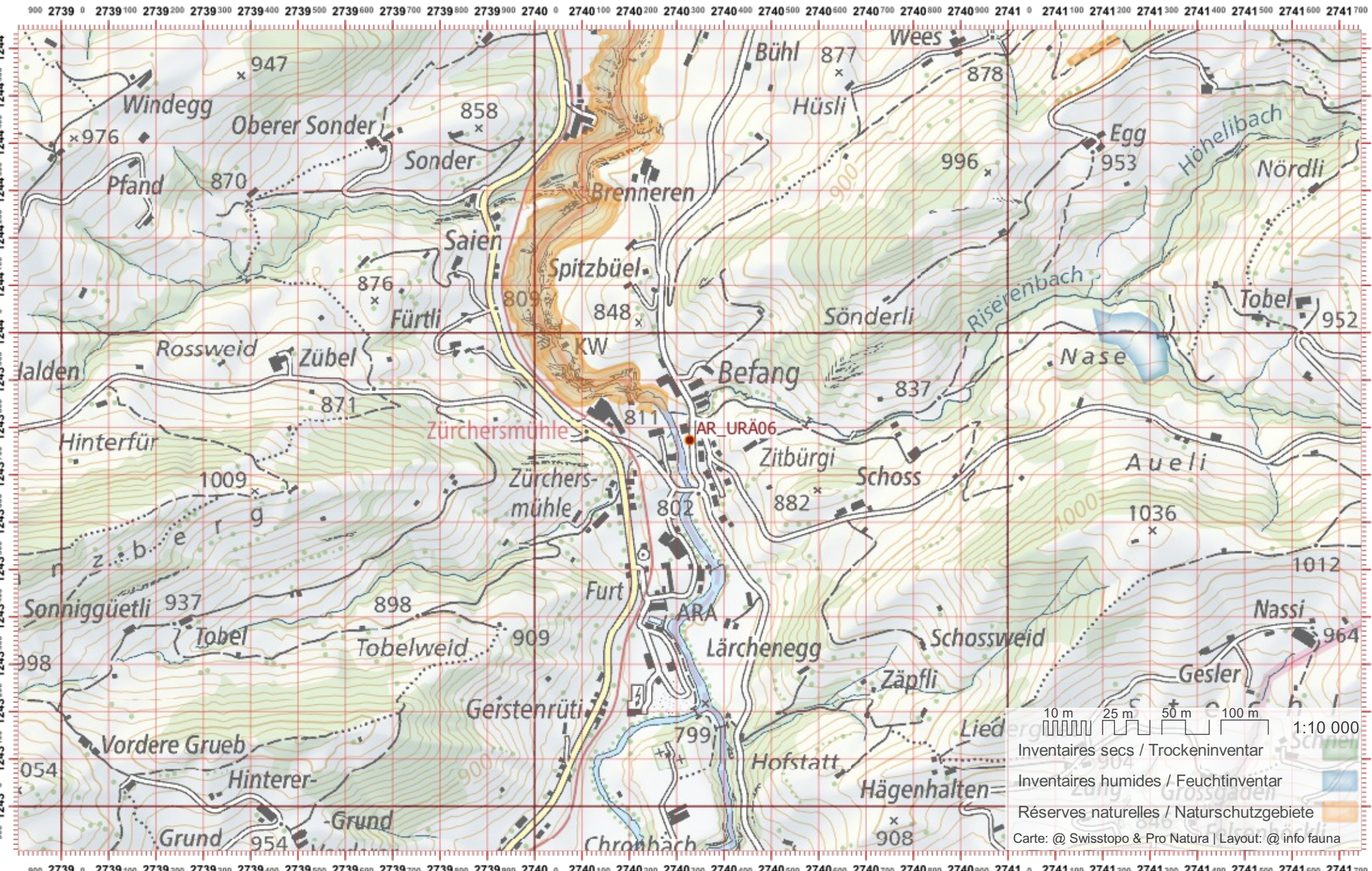
Revier 2 :

/

Revier 3 :

/

1:10 000



Biber-Bestandeserhebung / Suisse / Appenzell Ausserrhoden

Biberfachstelle / info fauna

Koordinaten: 2'739 / 1'242

Karten-Nr 1:25'000:1094 -- Degersheim

ID: URÄ07

Gewässername: Urnäsch

Date :

Name / Vorname :

email :

Revier 1 :

/

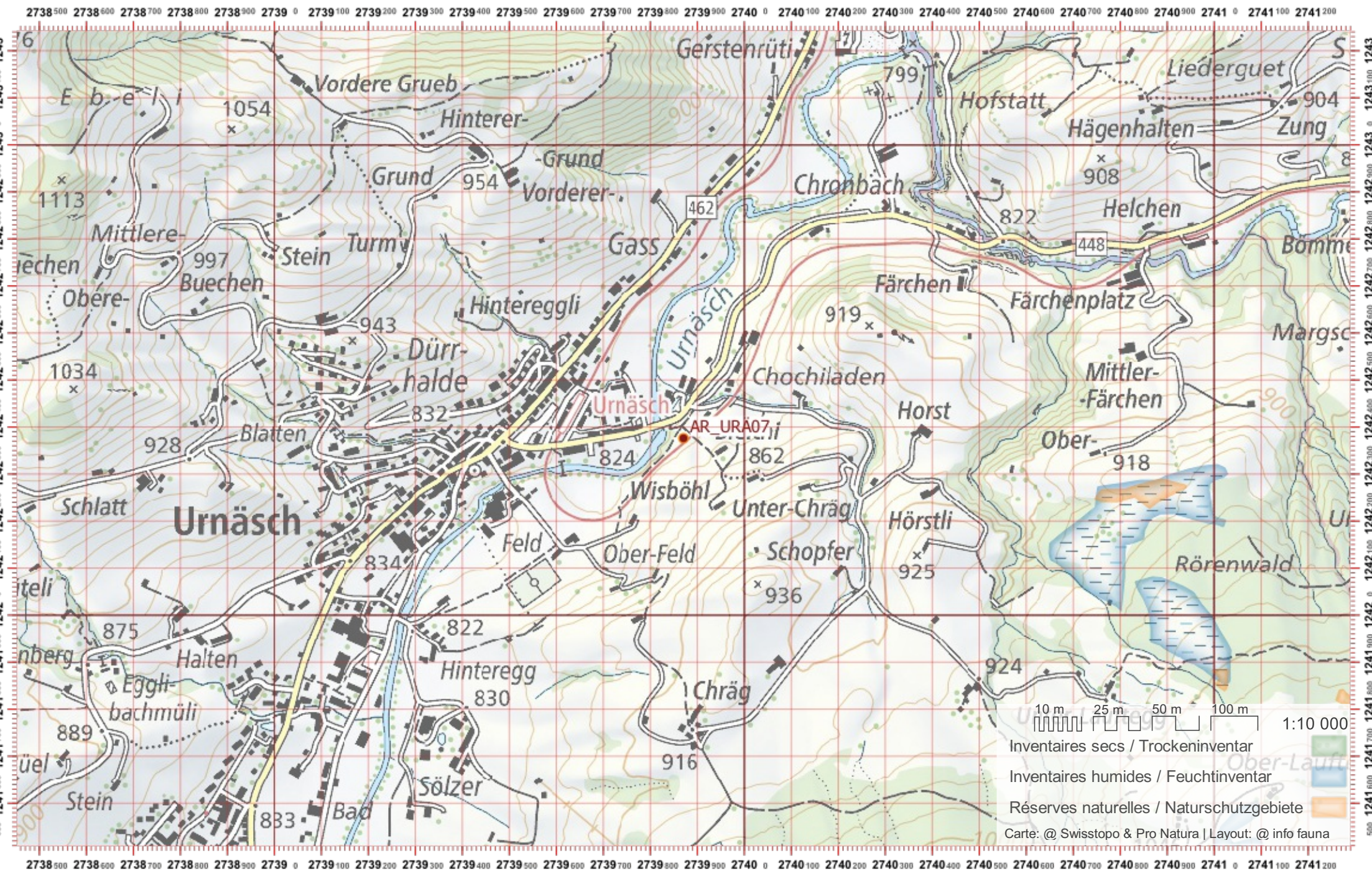
Revier 2 :

/

Revier 3 :

/

1:10 000



Biber-Bestandeserhebung / Suisse / Appenzell Ausserrhoden

Biberfachstelle / info fauna

Koordinaten: 2'738 / 1'240

Karten-Nr 1:25'000:1114 -- Nesslau

ID: URÄ08

Gewässername: **Urnäsch**

Name / Vorname :

email :

Date :

Revier 1 :

/

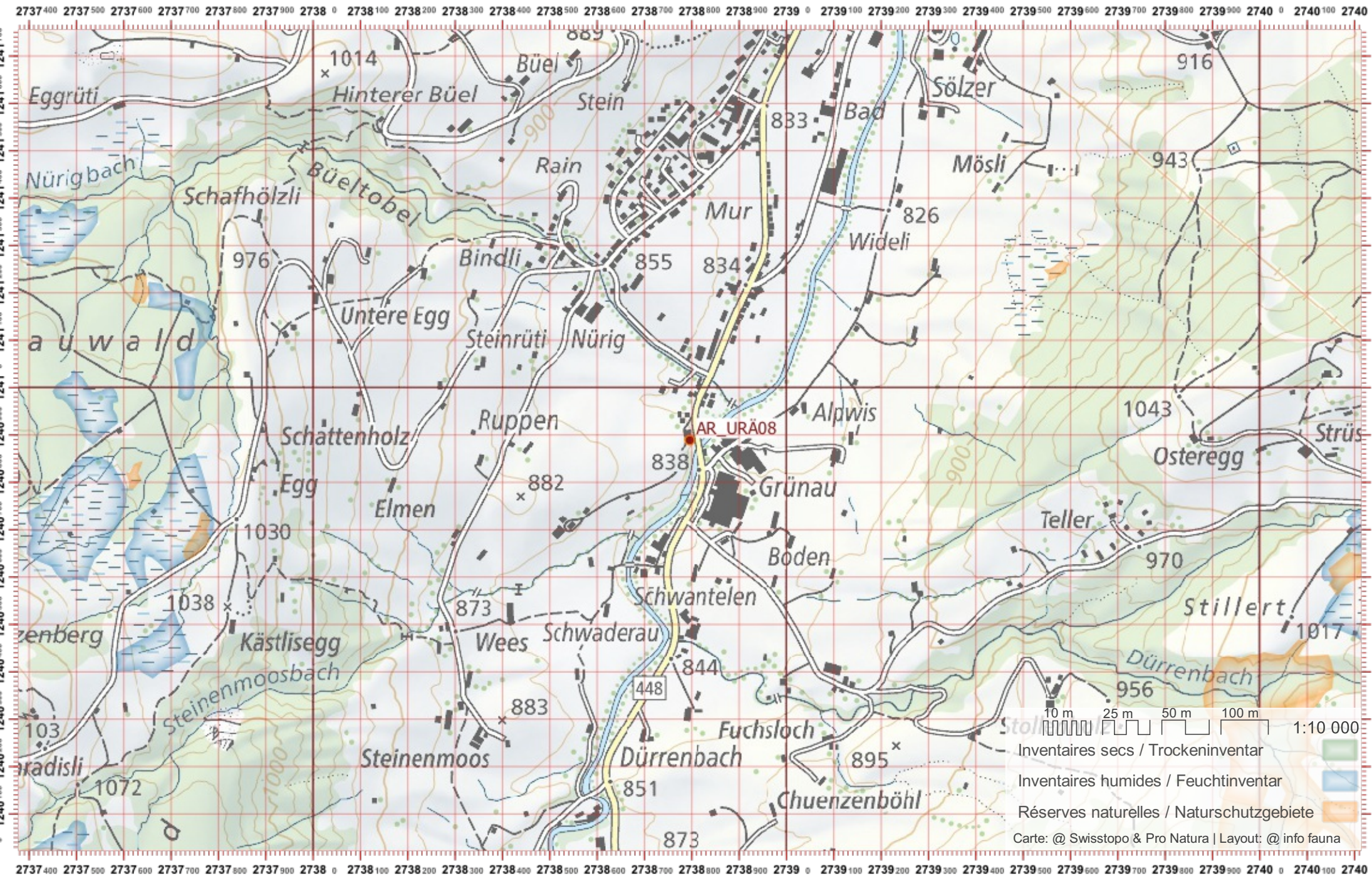
Revier 2 :

/

Revier 3 :

/

1:10 000



- Inventaires secs / Trockeninventar
 - Inventaires humides / Feuchtinventar
 - Réserves naturelles / Naturschutzgebiete
- Carte: @ Swisstopo & Pro Natura | Layout: @ info fauna

Biber-Bestandeserhebung / Suisse / Appenzell Ausserrhoden

Biberfachstelle / info fauna

Koordinaten: 2'738 / 1'239

Karten-Nr 1:25'000:1114 -- Nesslau

ID: URÄ09

Gewässername: **Urnäsch**

Name / Vorname :

email :

Date :

Revier 1 :

/

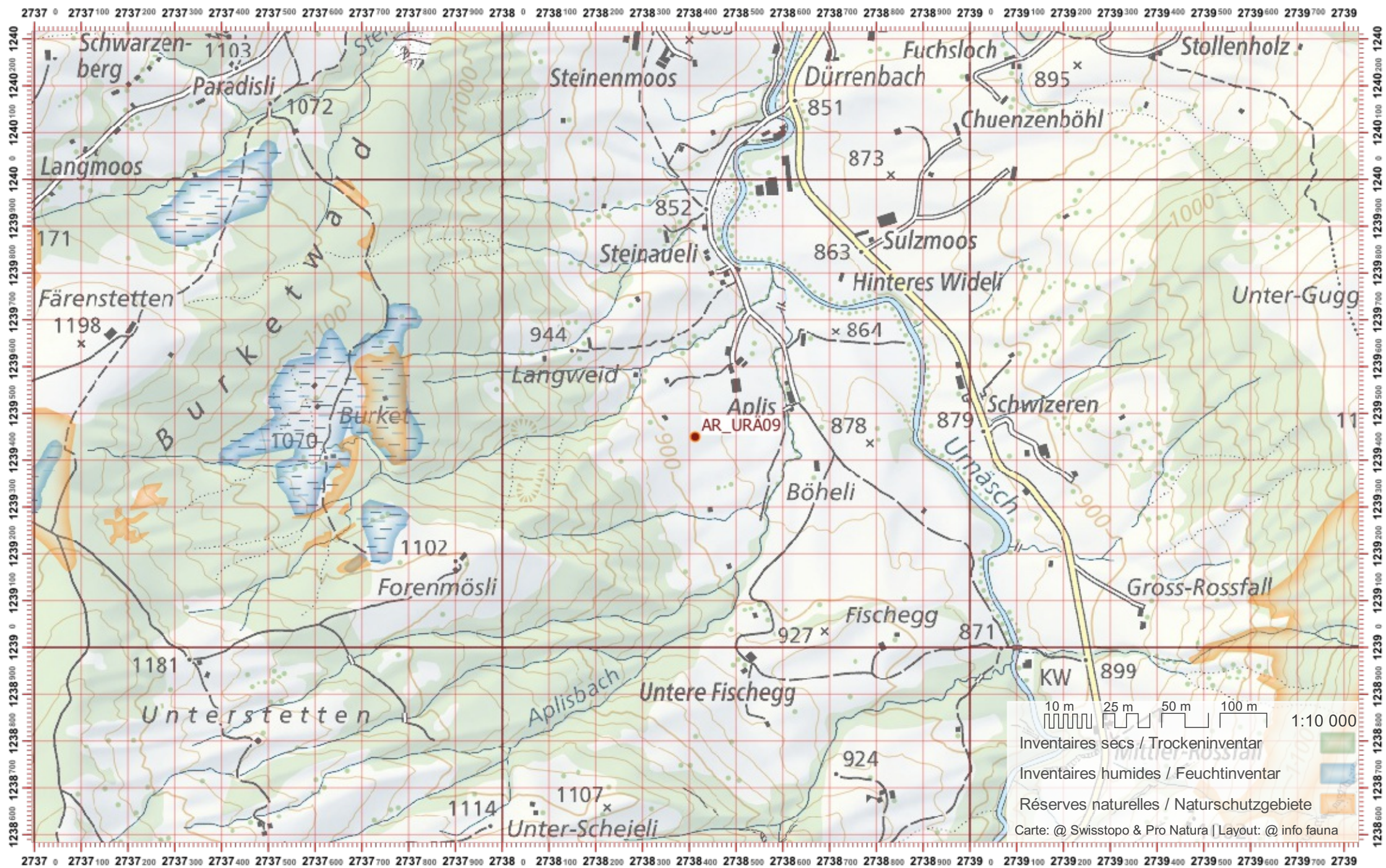
Revier 2 :

/

Revier 3 :

/

1:10 000



Biber-Bestandeserhebung / Suisse / Appenzell Ausserrhoden

Biberfachstelle / info fauna

Koordinaten: 2'739 / 1'237

Karten-Nr 1:25'000:1114 -- Nesslau

ID: URÄ10

Gewässername: **Urnäsch**

Date :

Name / Vorname :

email :

Revier 1 :

/

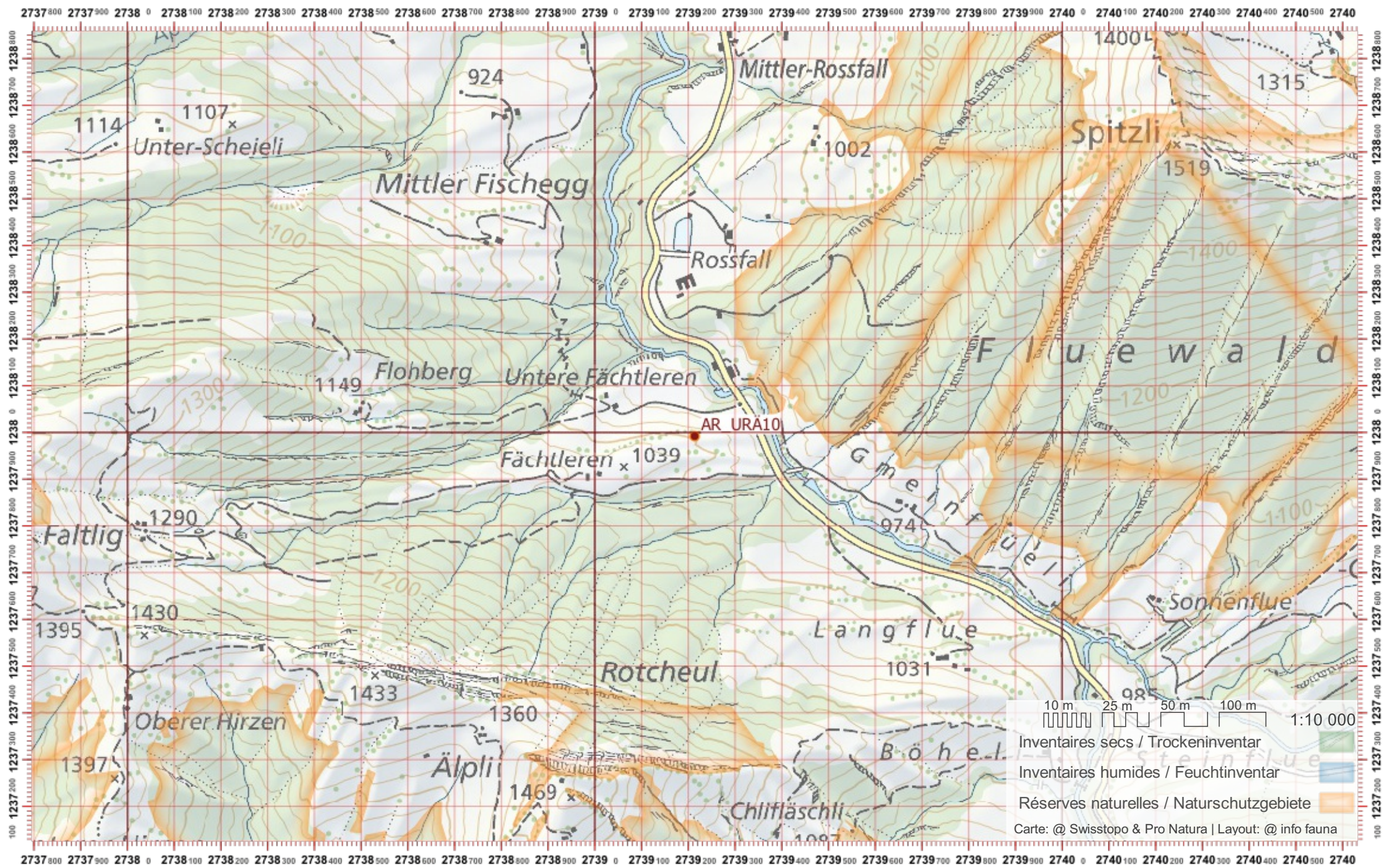
Revier 2 :

/

Revier 3 :

/

1:10 000



Biber-Bestandeserhebung / Suisse / Appenzell Ausserrhoden

Biberfachstelle / info fauna

Koordinaten: 2'740 / 1'236

Karten-Nr 1:25'000:1114 -- Nesslau

ID: URÄ11

Gewässername: **Urnäsch**

Name / Vorname :

email :

Date :

Revier 1 :

/

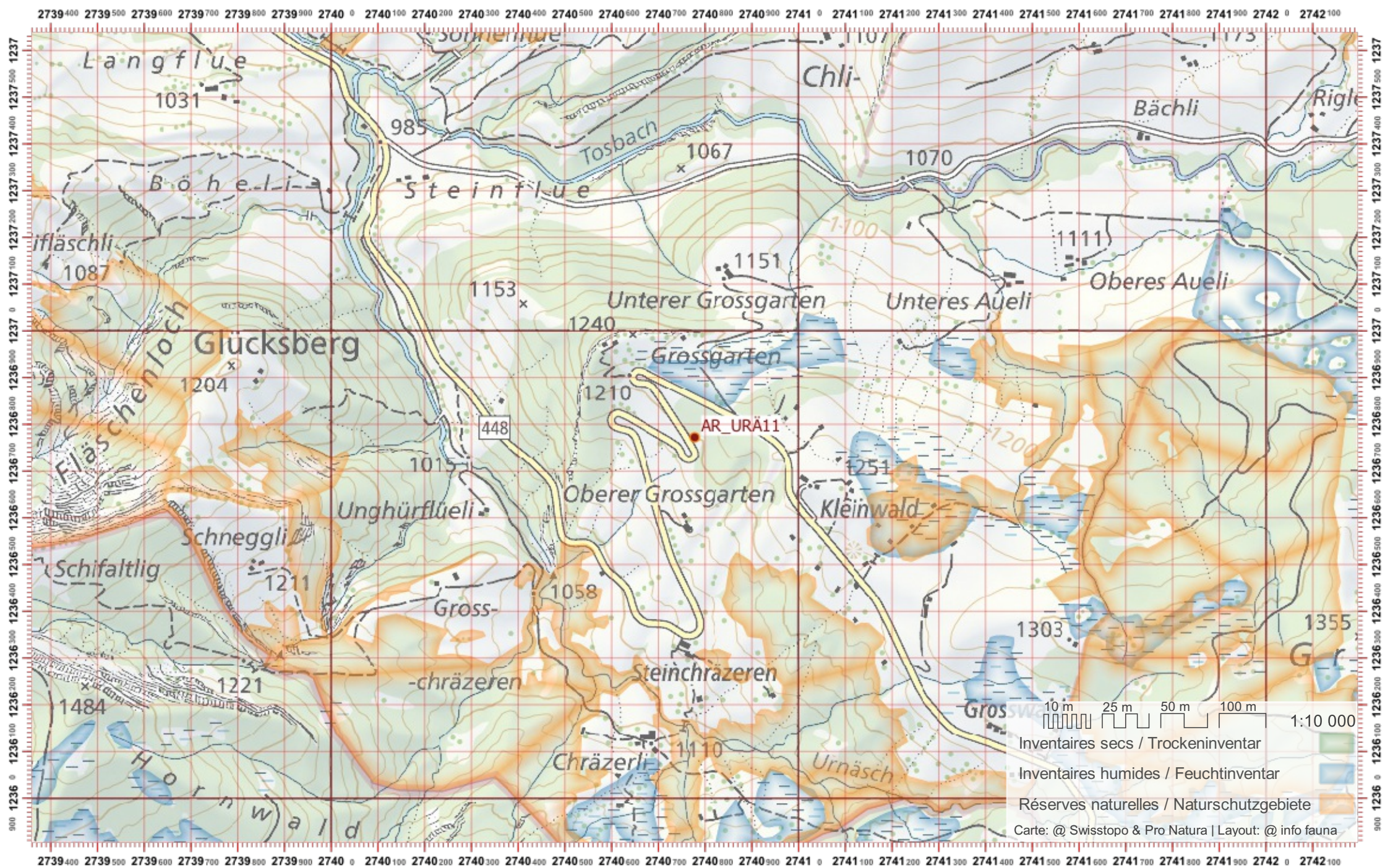
Revier 2 :

/

Revier 3 :

/

1:10 000



Biber-Bestandeserhebung / Suisse / Appenzell Ausserrhoden

Biberfachstelle / info fauna

Koordinaten: 2'741 / 1'235

Karten-Nr 1:25'000:1114 -- Nesslau

ID: URÄ12

Gewässername: **Urnäsch**

Name / Vorname :

email :

Date :

Revier 1 :

/

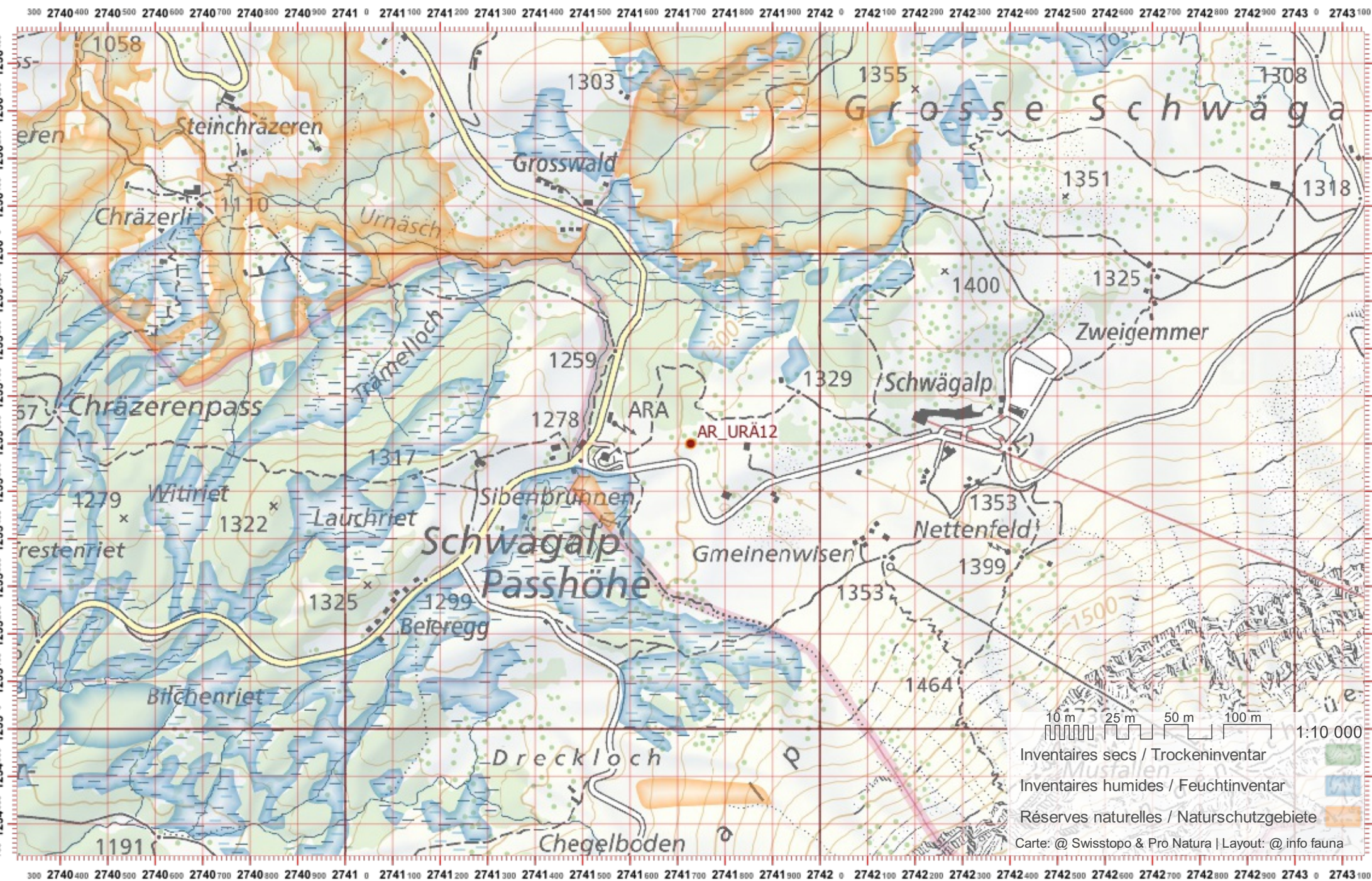
Revier 2 :

/

Revier 3 :

/

1:10 000



Biber-Bestandeserhebung / Suisse / Appenzell Ausserrhoden

Biberfachstelle / info fauna

Koordinaten: 2'750 / 1'249

Karten-Nr 1:25'000:1095 -- Gais

ID: WIB01

Gewässername: **Wissbach**

Name / Vorname :

email :

Date :

Revier 1 :

/

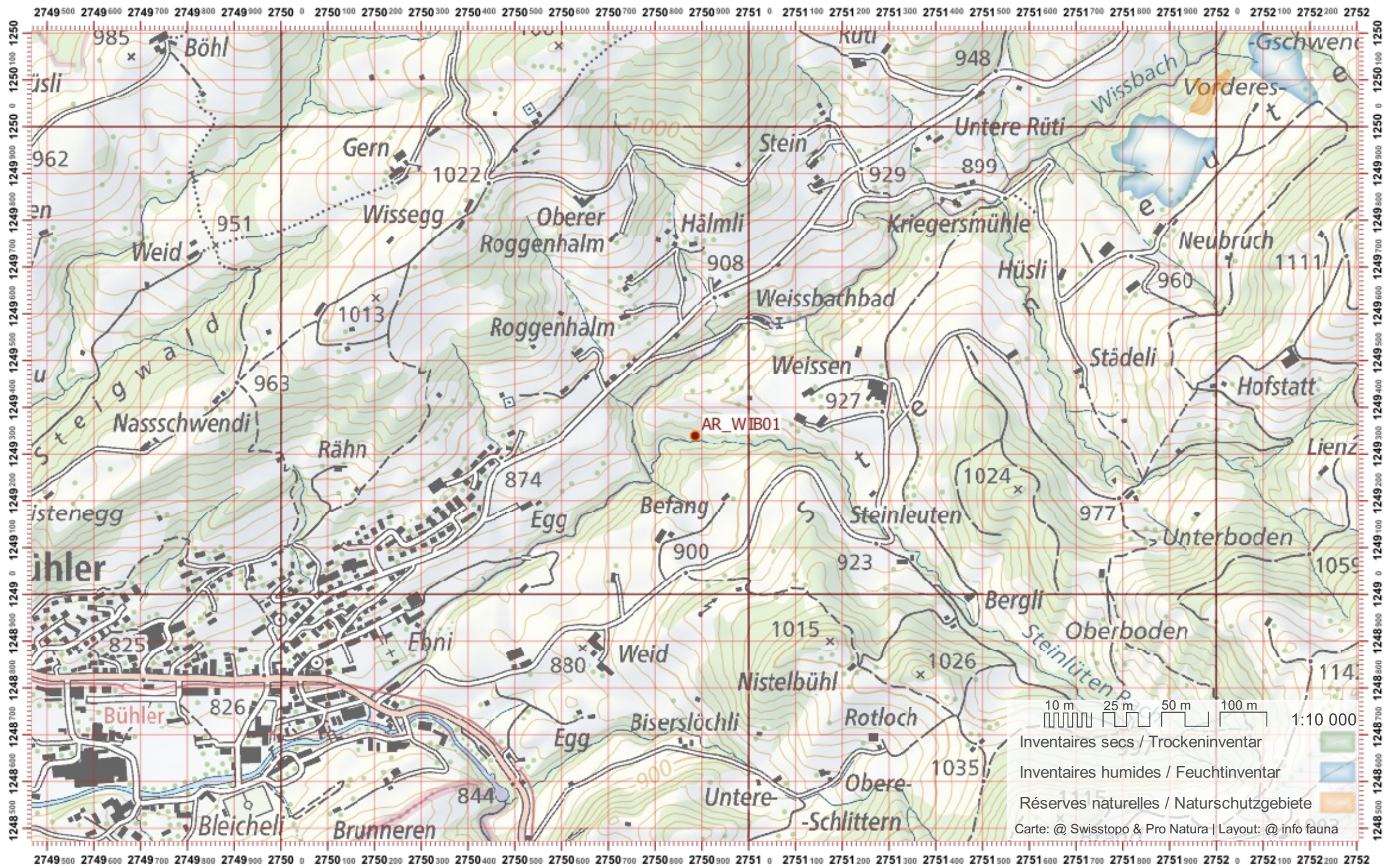
Revier 2 :

/

Revier 3 :

/

1:10 000



Biber-Bestandeserhebung / Suisse / Appenzell Ausserrhoden

Biberfachstelle / info fauna

Koordinaten: 2'753 / 1'250

Karten-Nr 1:25'000:1095 -- Gais

ID: WIB02

Gewässername: **Wissbach**

Date :

Name / Vorname :

email :

Revier 1 :

/

Revier 2 :

/

Revier 3 :

/

1:10 000

