

# Biber-Bestandeserhebung / Suisse / Aargau

# Biberfachstelle / info fauna

Koordinaten: 2°6'74" / 1°22'1"

Karten-Nr 1:25'000:1131 -- Zug

ID: RE01

Gewässername: Reuss

Date :

Name / Vorname :

email :

Revier 1 :

/

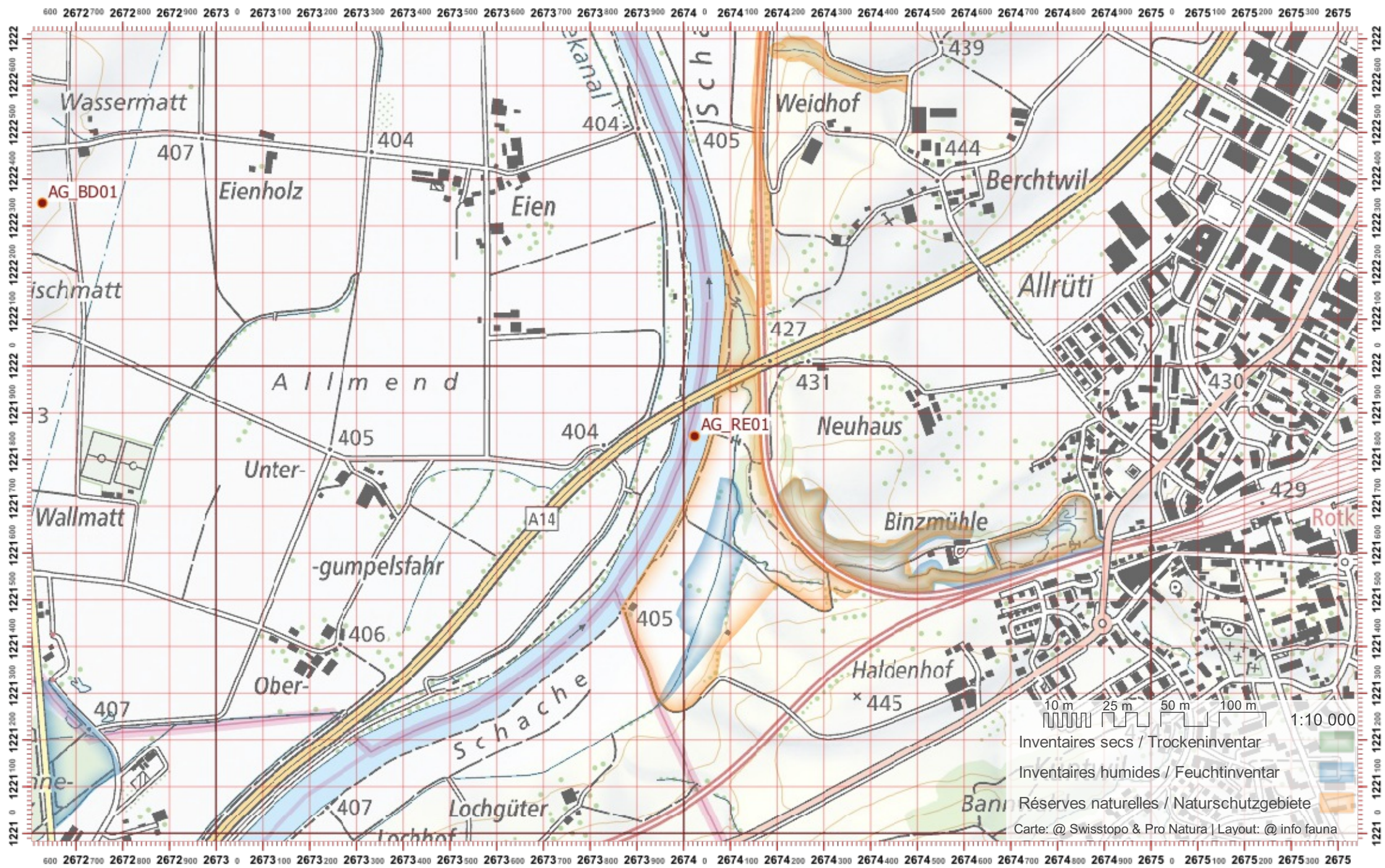
Revier 2 :

/

Revier 3 :

/

1:10 000



# Biber-Bestandeserhebung / Suisse / Aargau

# Biberfachstelle / info fauna

Koordinaten: 2°6'73 / 1°2'23

Karten-Nr 1:25'000:1131 -- Zug

ID: RE02

Gewässername: Reuss

Date :

Name / Vorname :

email :

Revier 1 :

/

Revier 2 :

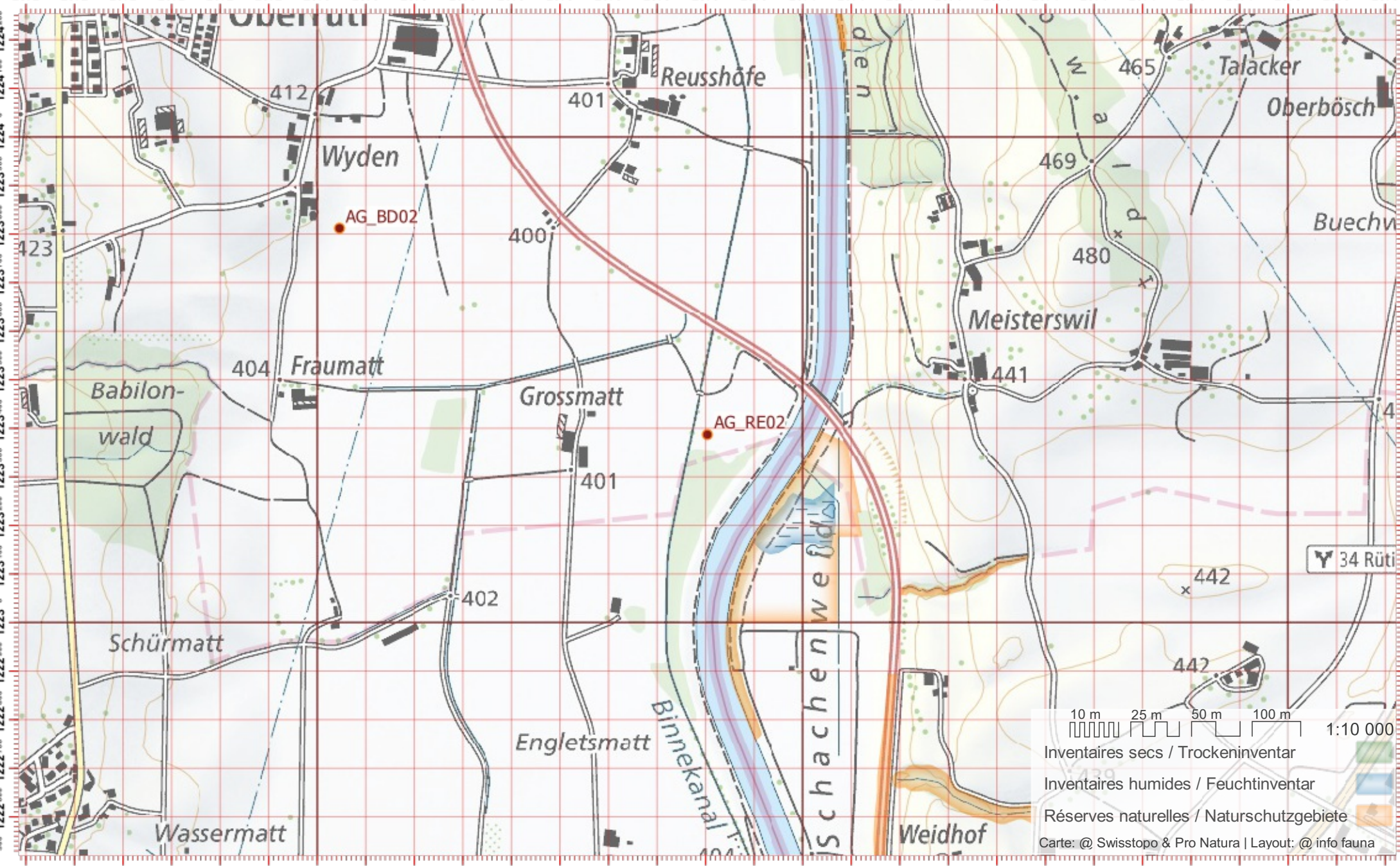
/

Revier 3 :

/

1:10 000

2672 400 2672 500 2672 600 2672 700 2672 800 2672 900 2673 0 2673 100 2673 200 2673 300 2673 400 2673 500 2673 600 2673 700 2673 800 2673 900 2674 0 2674 100 2674 200 2674 300 2674 400 2674 500 2674 600 2674 700 2674 800 2674 900 2675 0 2675 100 2675



10 m 25 m 50 m 100 m 1:10 000

- Inventaires secs / Trockeninventar
  - Inventaires humides / Feuchtinventar
  - Réserves naturelles / Naturschutzgebiete
- Carte: @ Swisstopo & Pro Natura | Layout: @ info fauna

# Biber-Bestandeserhebung / Suisse / Aargau

# Biberfachstelle / info fauna

Koordinaten: 2°6'73 / 1°24

Karten-Nr 1:25'000:1131 -- Zug

ID: RE03

Gewässername: Reuss

Name / Vorname :

email :

Date :

Revier 1 :

/

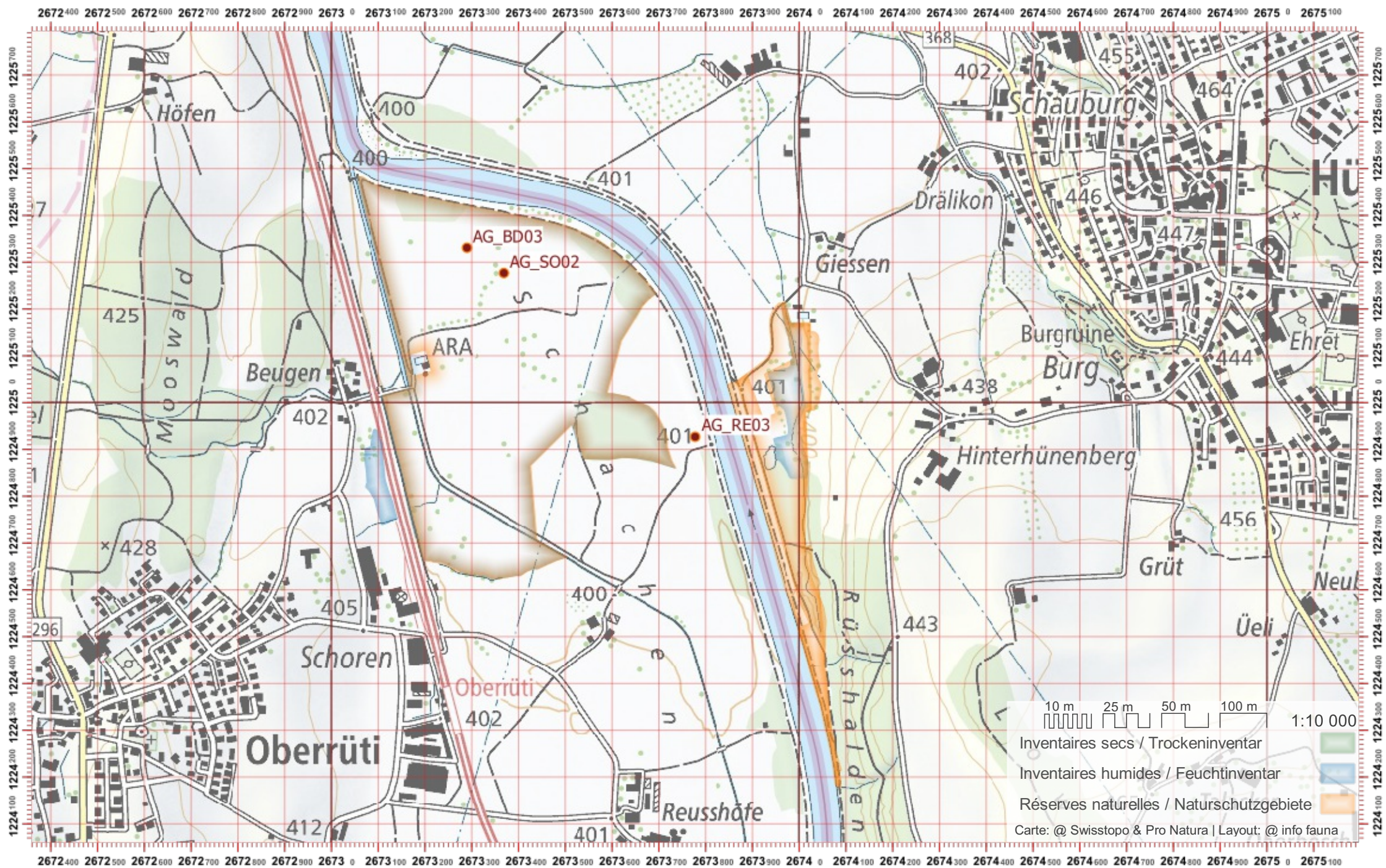
Revier 2 :

/

Revier 3 :

/

1:10 000



# Biber-Bestandeserhebung / Suisse / Aargau

# Biberfachstelle / info fauna

Koordinaten: 2°6'73 / 1°2'26

Karten-Nr 1:25'000:1131 -- Zug

ID: RE04

Gewässername: Reuss

Name / Vorname :

email :

Date :

Revier 1 :

/

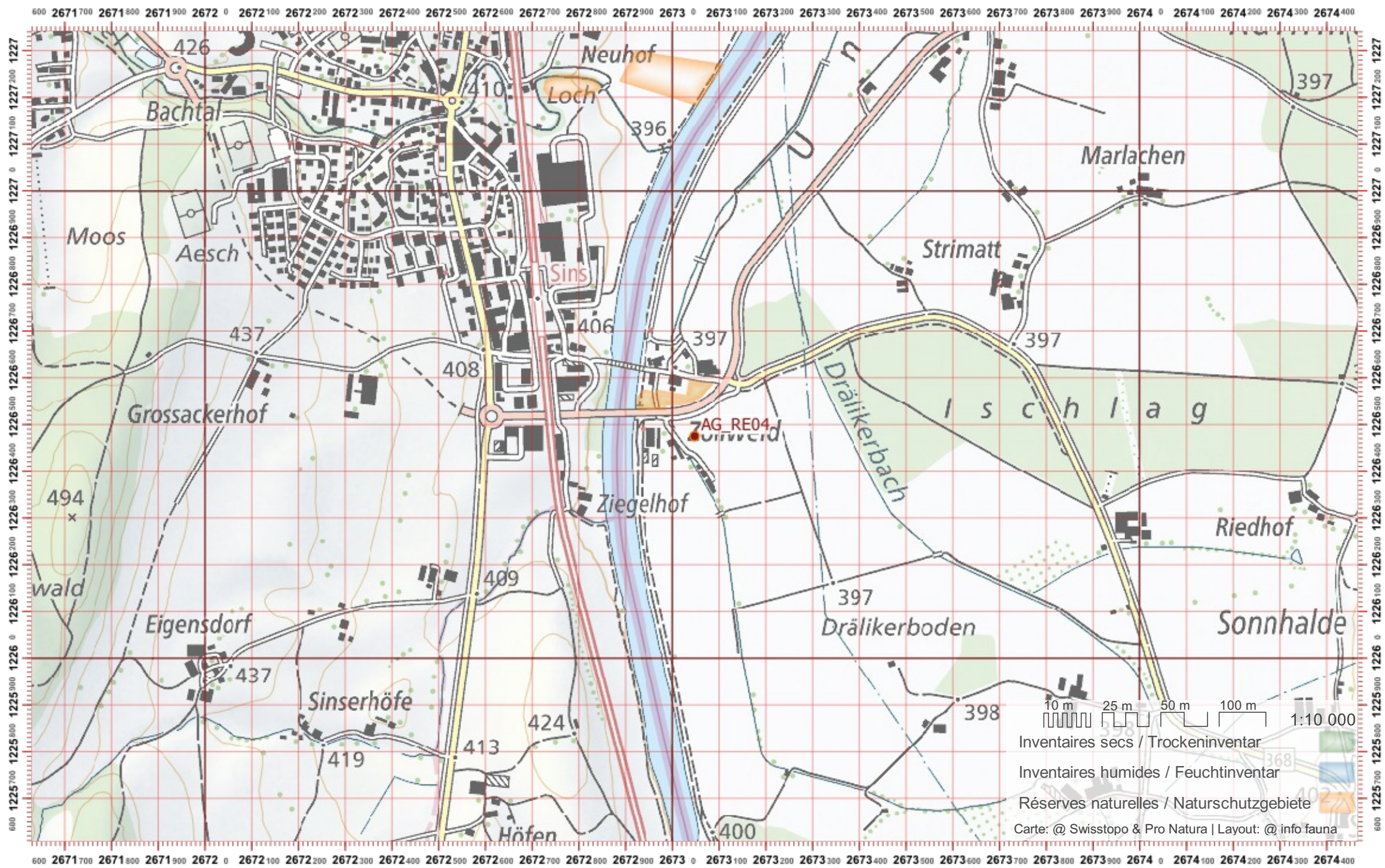
Revier 2 :

/

Revier 3 :

/

1:10 000



# Biber-Bestandeserhebung / Suisse / Aargau

# Biberfachstelle / info fauna

Koordinaten: 2°6'73 / 1°2'28

Karten-Nr 1:25'000:1131 -- Zug

ID: RE05

Gewässername: Reuss

Date :

Name / Vorname :

email :

Revier 1 :

/

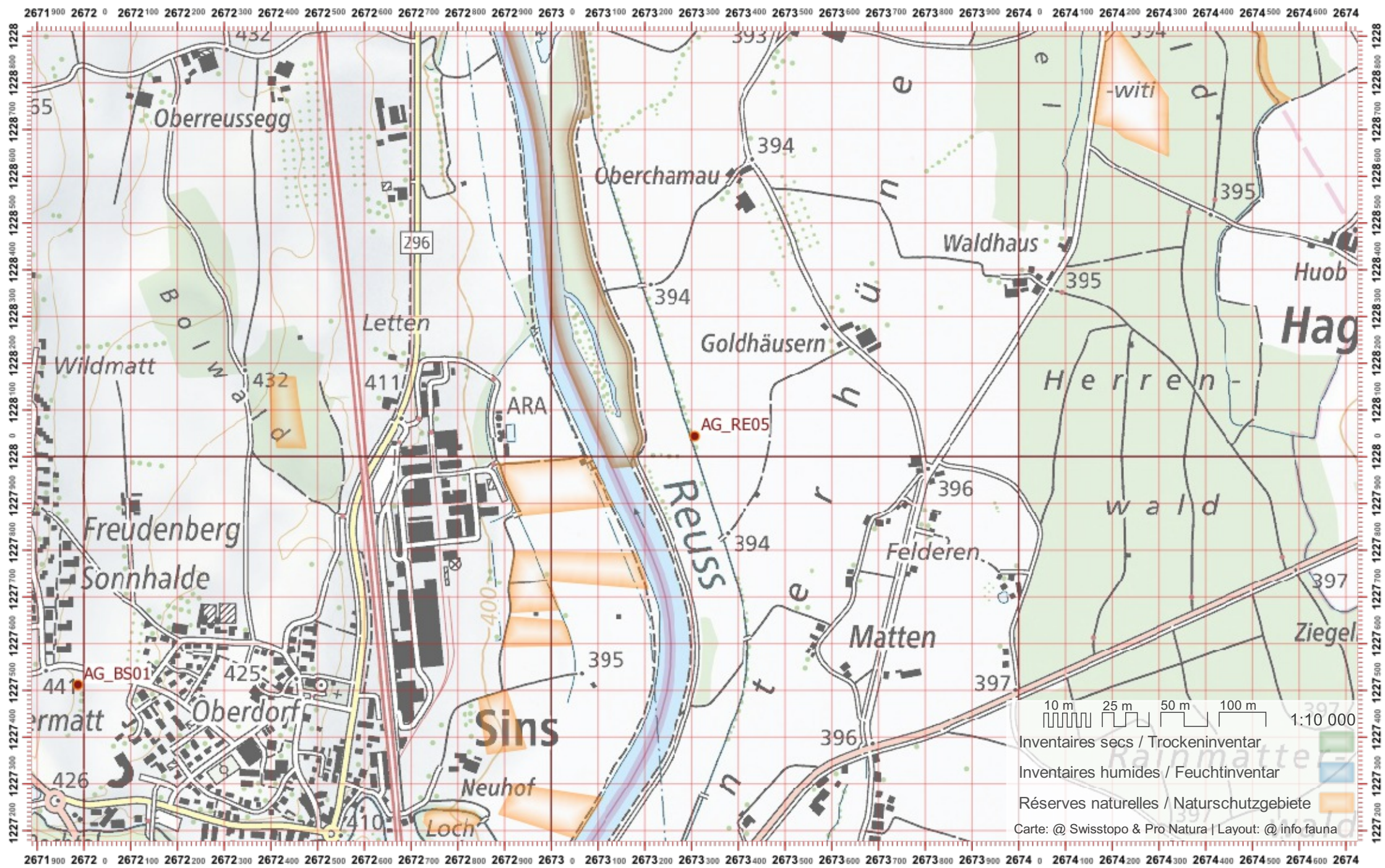
Revier 2 :

/

Revier 3 :

/

1:10 000



# Biber-Bestandeserhebung / Suisse / Aargau

# Biberfachstelle / info fauna

Koordinaten: 2°6'72" / 1°1'229"

Karten-Nr 1:25'000:1131 -- Zug

ID: RE06

Gewässername: Reuss

Name / Vorname :

email :

Date :

Revier 1 :

/

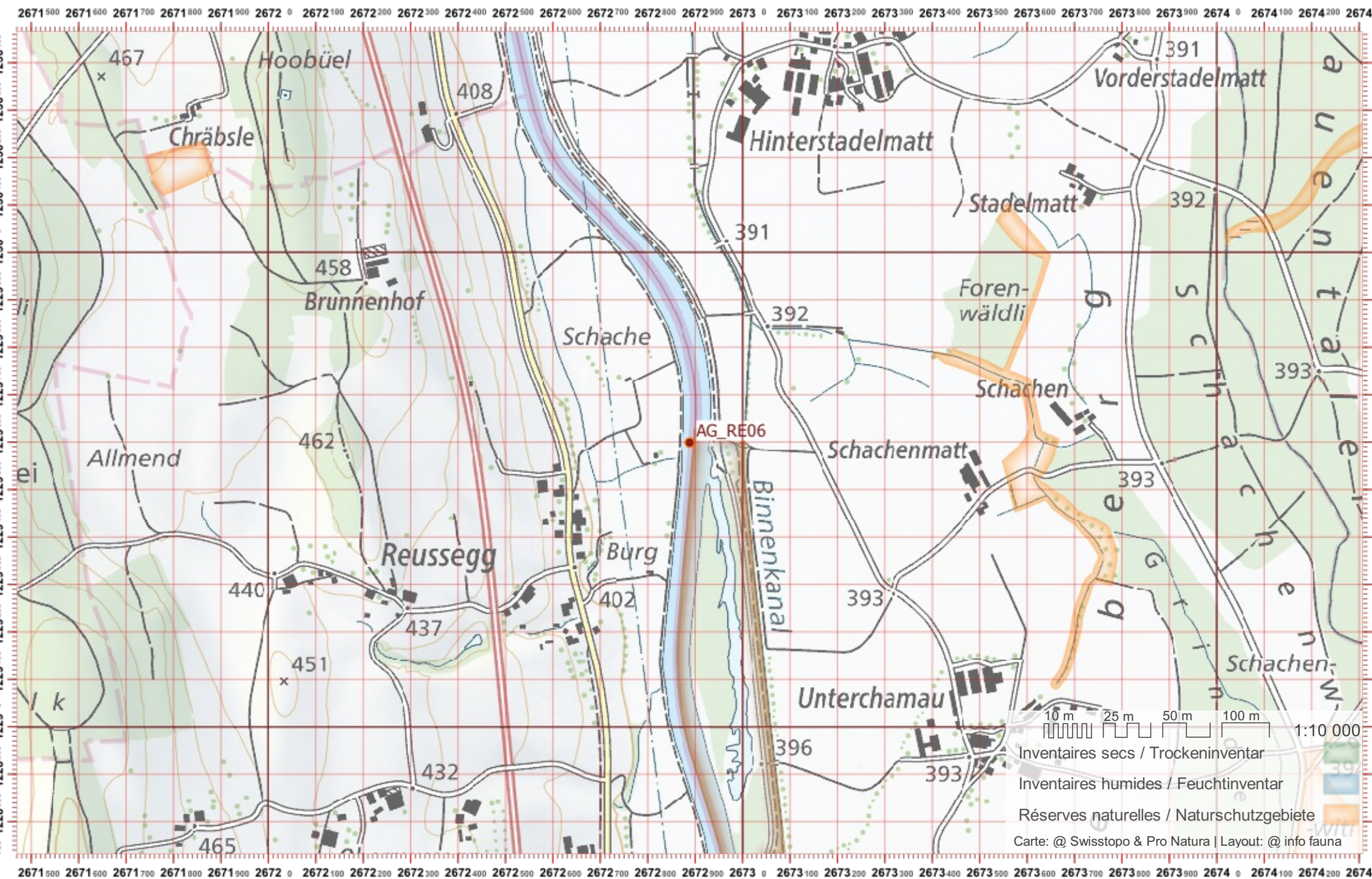
Revier 2 :

/

Revier 3 :

/

1:10 000



# Biber-Bestandeserhebung / Suisse / Aargau

# Biberfachstelle / info fauna

Koordinaten: 2'672 / 1'231

Karten-Nr 1:25'000:1111 -- Albis

ID: RE07

Gewässername: Reuss

Name / Vorname :

email :

Date :

Revier 1 :

/

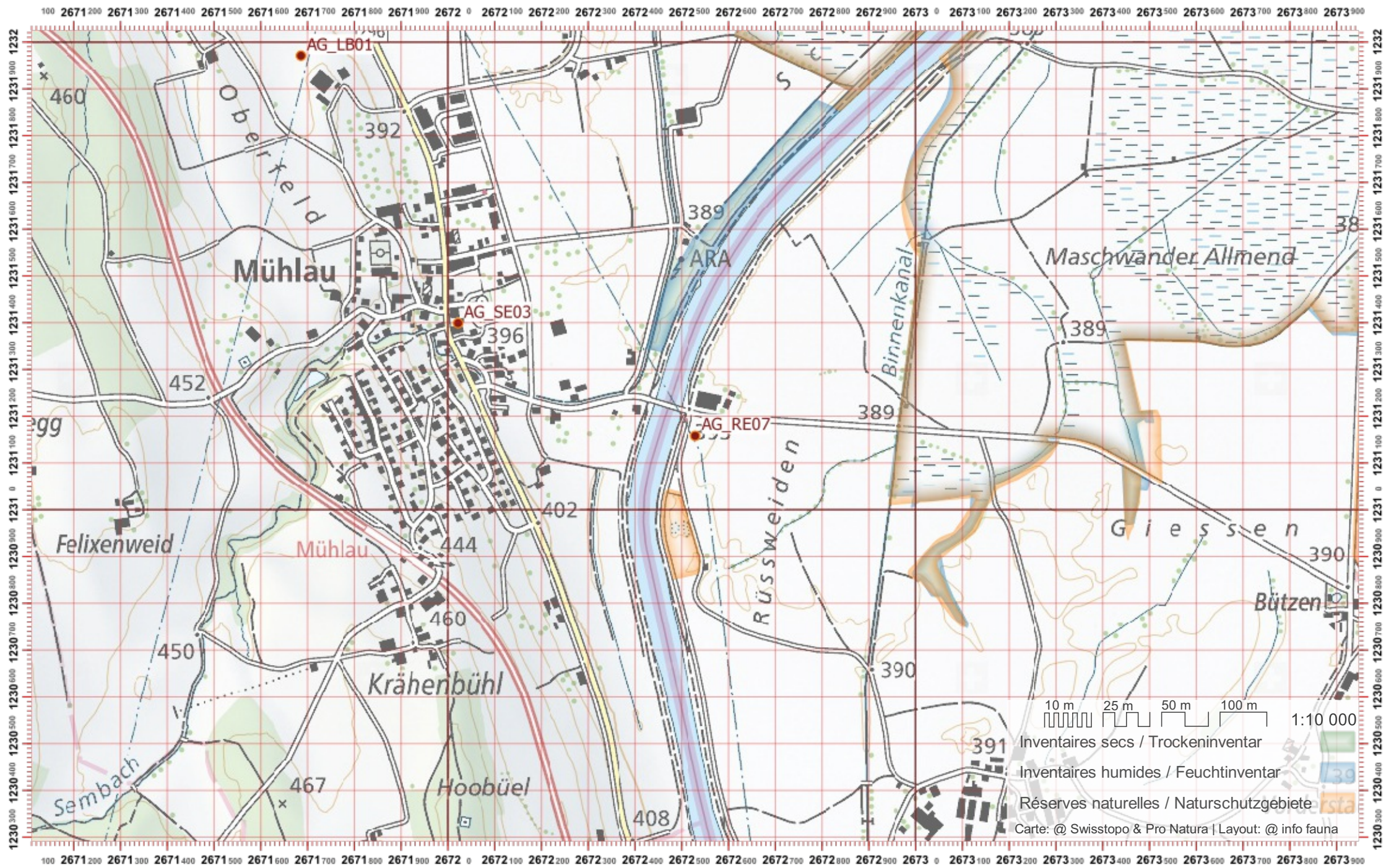
Revier 2 :

/

Revier 3 :

/

1:10 000



# Biber-Bestandeserhebung / Suisse / Aargau

# Biberfachstelle / info fauna

Koordinaten: 2°6'73 / 1°2'32

Karten-Nr 1:25'000:1111 -- Albis

ID: RE08

Gewässername: Reuss

Date :

Name / Vorname :

email :

Revier 1 :

/

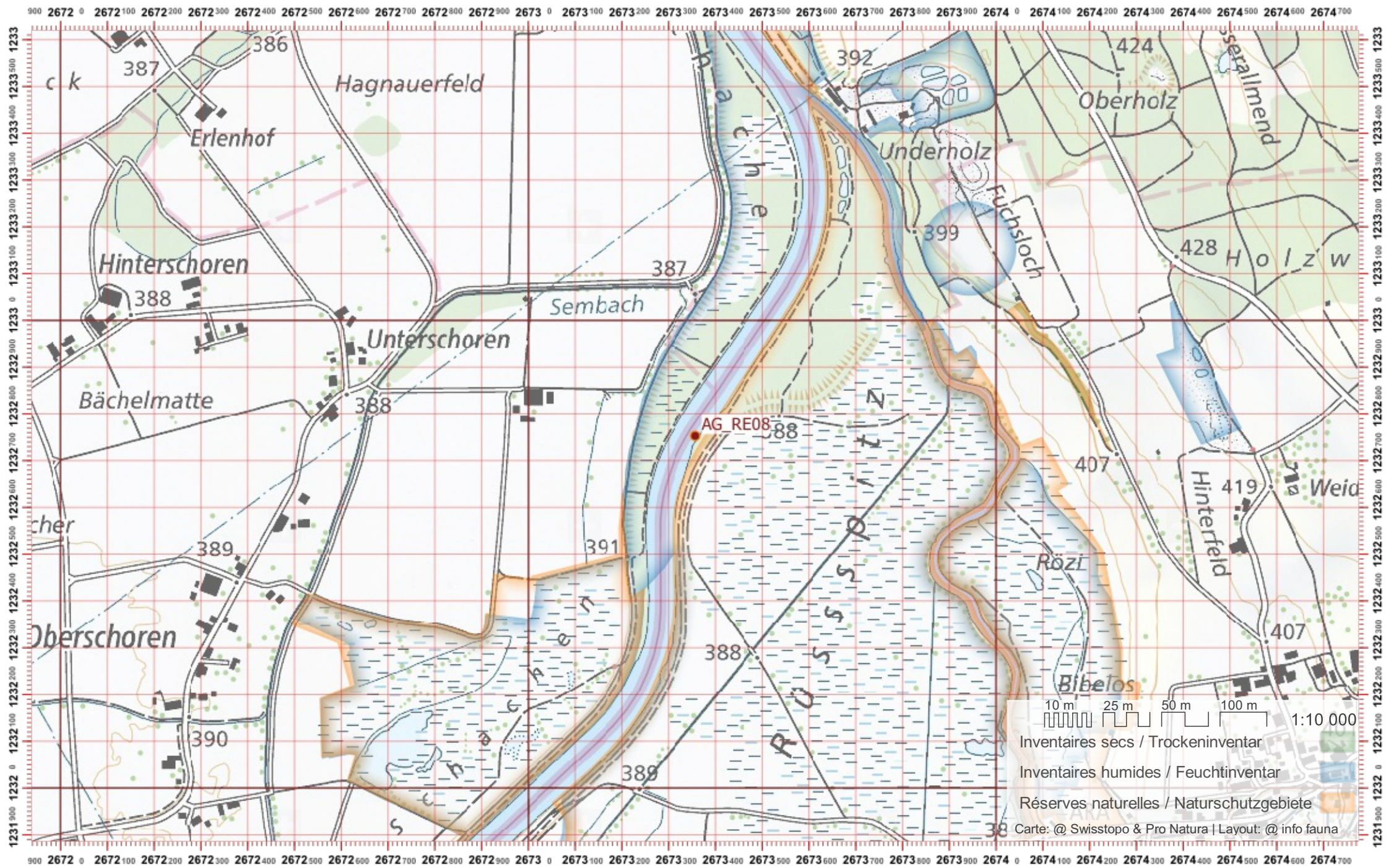
Revier 2 :

/

Revier 3 :

/

1:10 000





# Biber-Bestandeserhebung / Suisse / Aargau

# Biberfachstelle / info fauna

Koordinaten: 2°6'73 / 1°23'4    Karten-Nr 1:25'000:1111 -- Albis

ID: RE09

Gewässername: Reuss

Name / Vorname :

email :

Date :

Revier 1 :

/

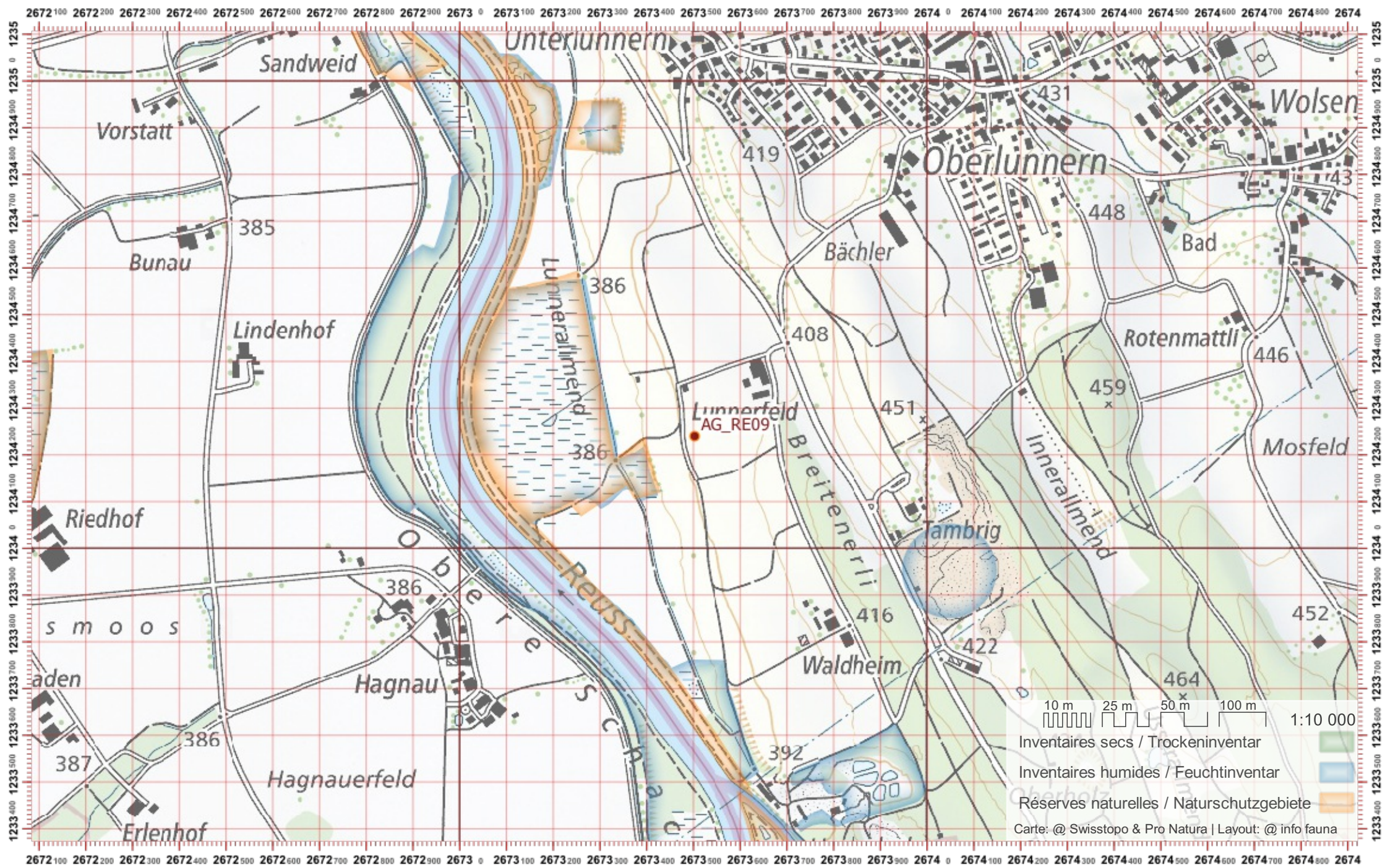
Revier 2 :

/

Revier 3 :

/

1:10 000



10 m 25 m 50 m 100 m 1:10 000  
Inventaires secs / Trockeninventar  
Inventaires humides / Feuchtinventar  
Réserves naturelles / Naturschutzgebiete  
Carte: @ Swisstopo & Pro Natura | Layout: @ info fauna

# Biber-Bestandeserhebung / Suisse / Aargau

# Biberfachstelle / info fauna

Koordinaten: 2'672 / 1'235

Karten-Nr 1:25'000:1111 -- Albis

ID: RE10

Gewässername: Reuss

Name / Vorname :

email :

Date :

Revier 1 :

/

Revier 2 :

/

Revier 3 :

/

1:10 000



# Biber-Bestandeserhebung / Suisse / Aargau

# Biberfachstelle / info fauna

Koordinaten: 2'672 / 1'237

Karten-Nr 1:25'000:1110 -- Hitzkirch

ID: RE11

Gewässername: Reuss

Date :

Name / Vorname :

email :

Revier 1 :

/

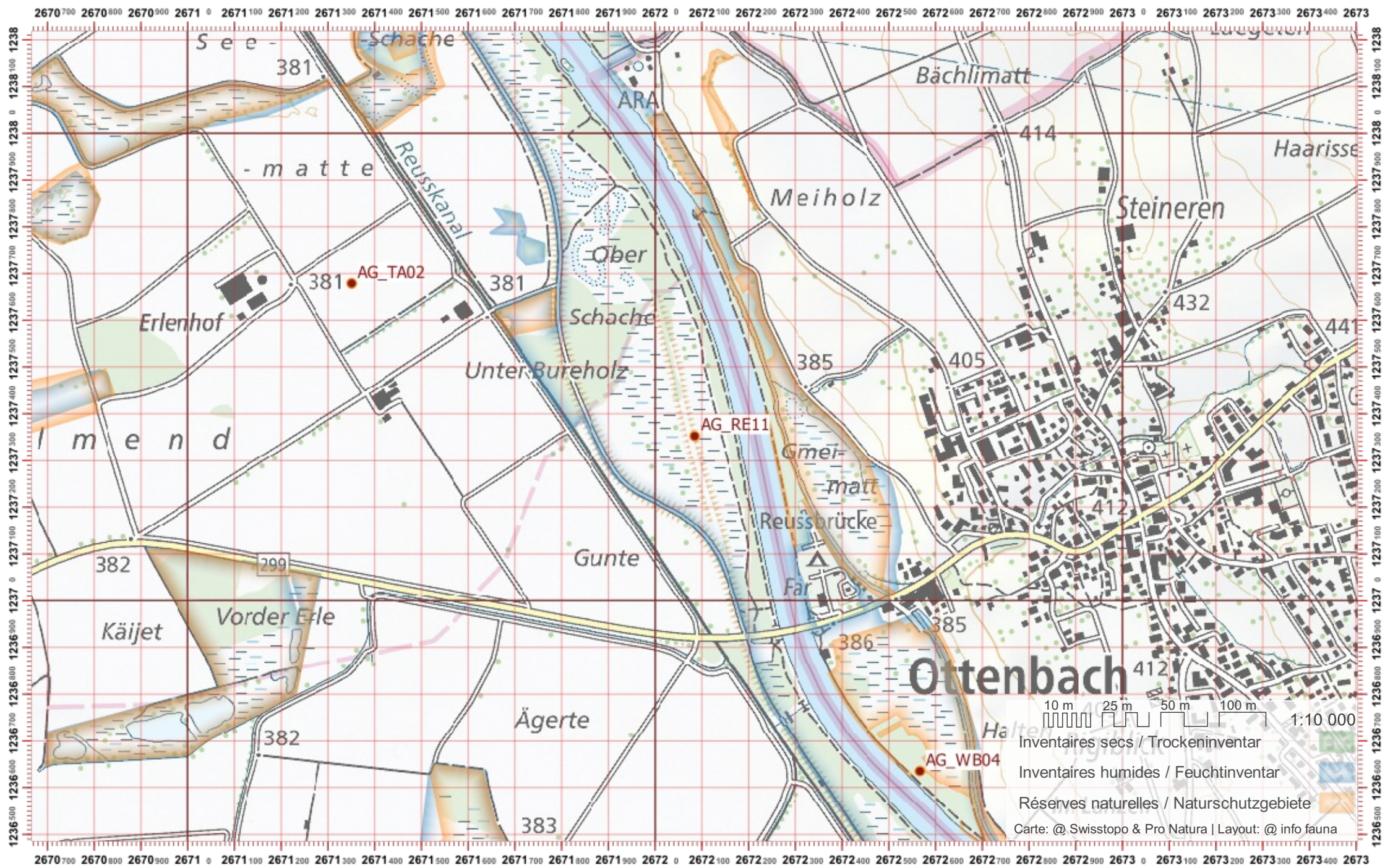
Revier 2 :

/

Revier 3 :

/

1:10 000



# Biber-Bestandeserhebung / Suisse / Aargau

# Biberfachstelle / info fauna

Koordinaten: 2°6'71 / 1°2'38

Karten-Nr 1:25'000:1110 -- Hitzkirch

ID: RE12

Gewässername: Reuss

Name / Vorname :

email :

Date :

Revier 1 :

/

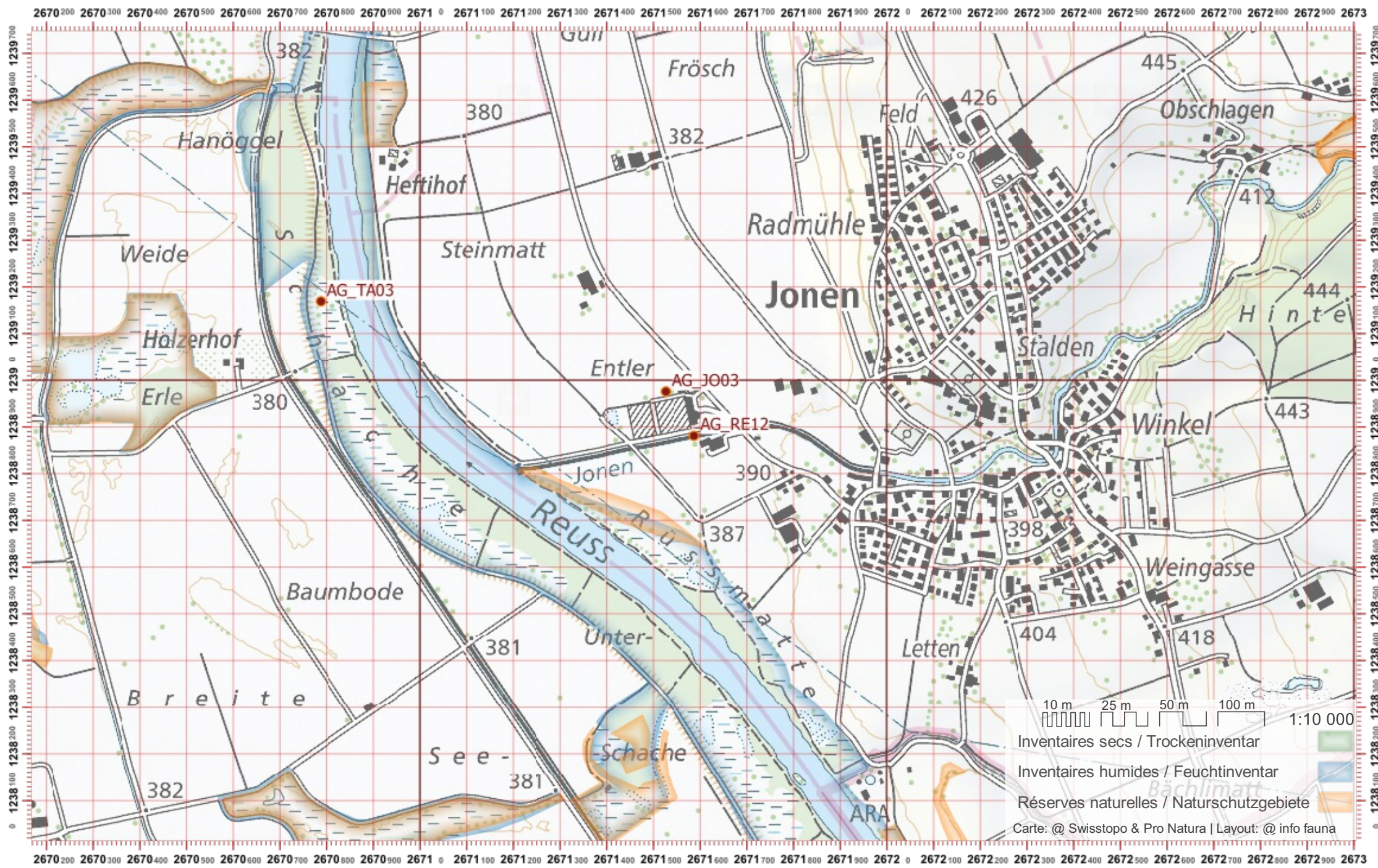
Revier 2 :

/

Revier 3 :

/

1:10 000



# Biber-Bestandeserhebung / Suisse / Aargau

# Biberfachstelle / info fauna

Koordinaten: 2°6'70" / 1°24'00"

Karten-Nr 1:25'000:1110 -- Hitzkirch

ID: RE13

Gewässername: Reuss

Name / Vorname :

email :

Date :

Revier 1 :

/

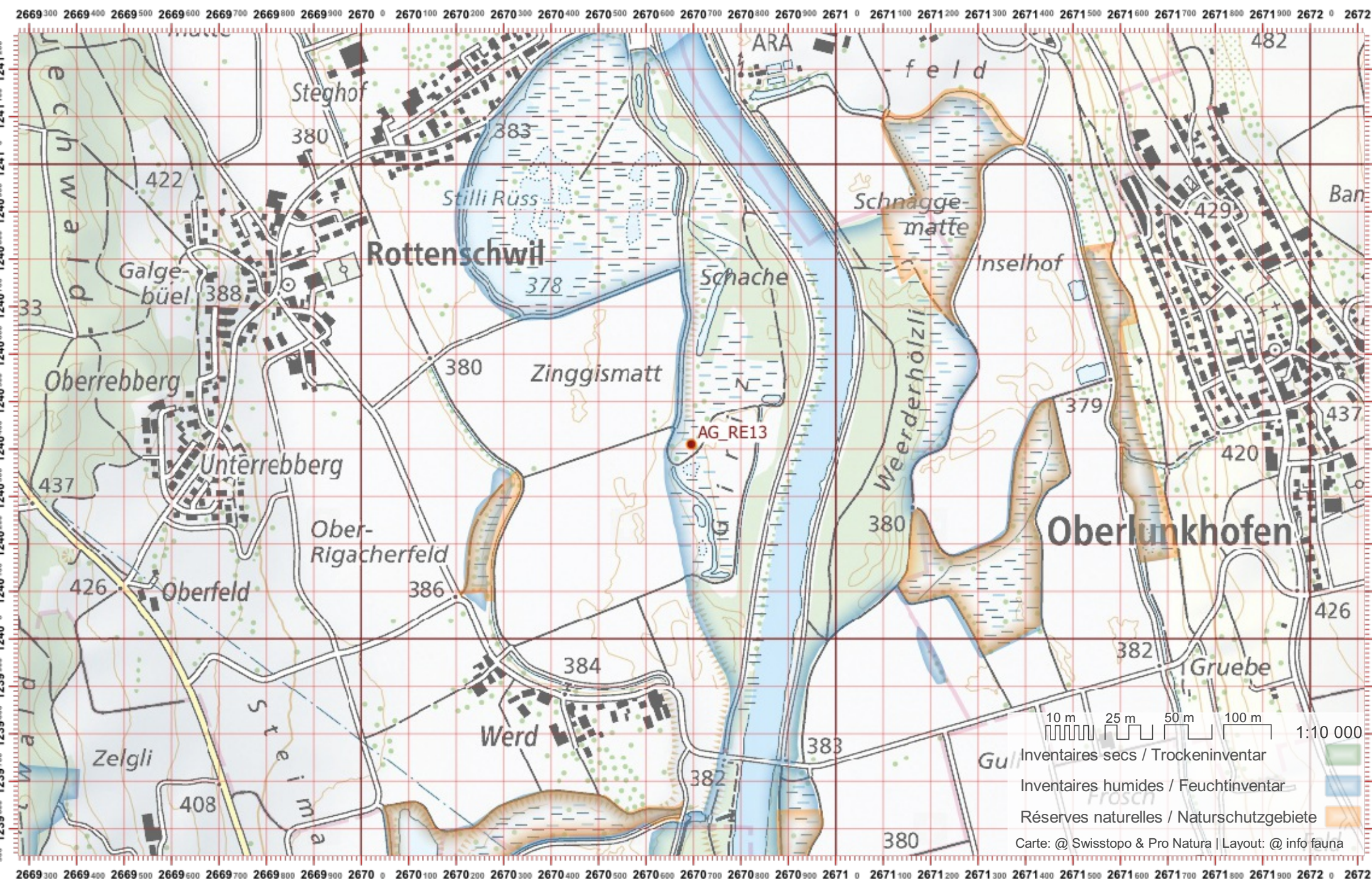
Revier 2 :

/

Revier 3 :

/

1:10 000



# Biber-Bestandeserhebung / Suisse / Aargau

# Biberfachstelle / info fauna

Koordinaten: 2°6'70" / 1°24'1"

Karten-Nr 1:25'000:1110 -- Hitzkirch

ID: RE14

Gewässername: Reuss

Date :

Name / Vorname :

email :

Revier 1 :

/

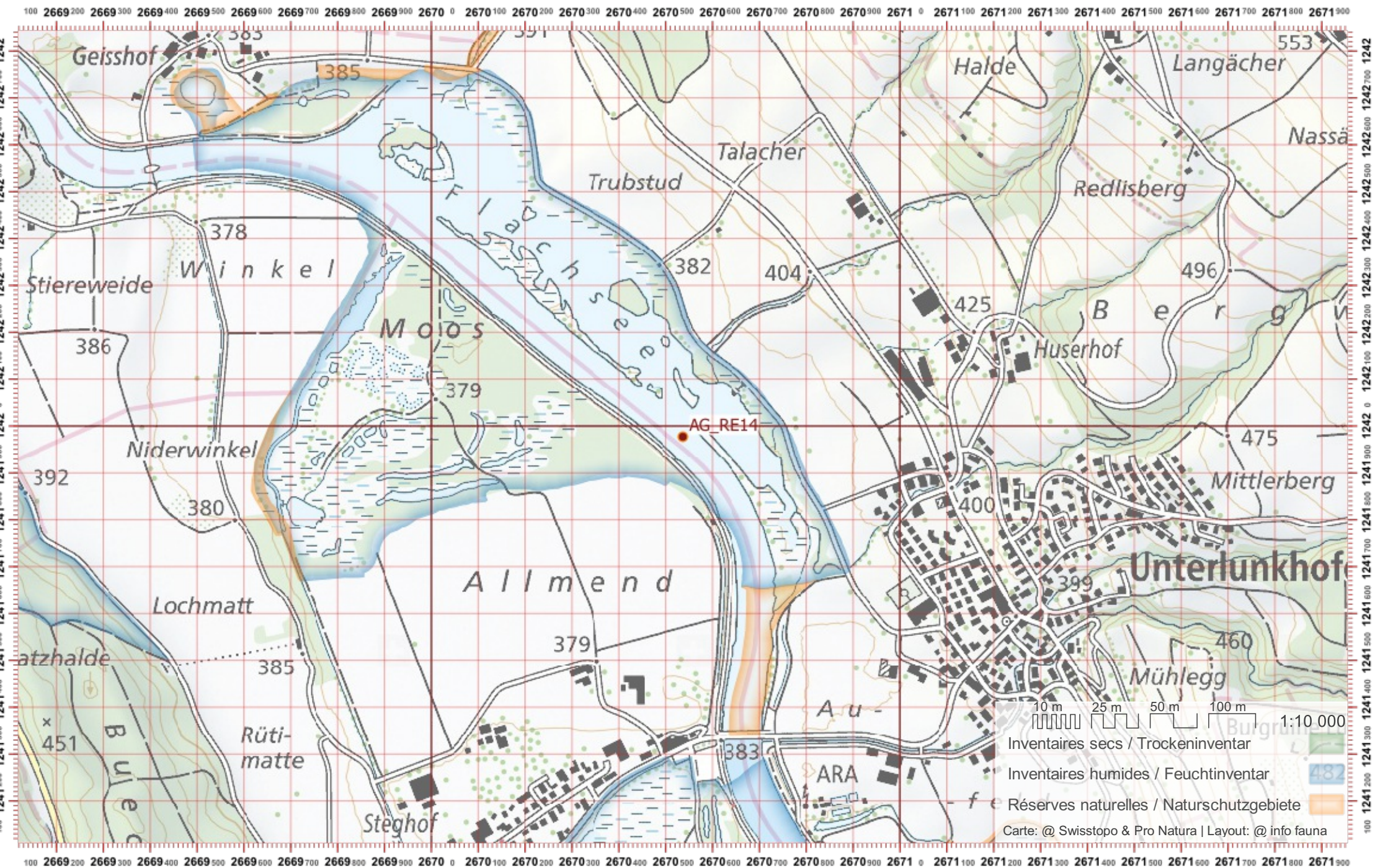
Revier 2 :

/

Revier 3 :

/

1:10 000



# Biber-Bestandeserhebung / Suisse / Aargau

# Biberfachstelle / info fauna

Koordinaten: 2'668 / 1'243

Karten-Nr 1:25'000:1090 -- Wohlen

ID: RE15

Gewässername: Reuss

Name / Vorname :

email :

Date :

Revier 1 :

/

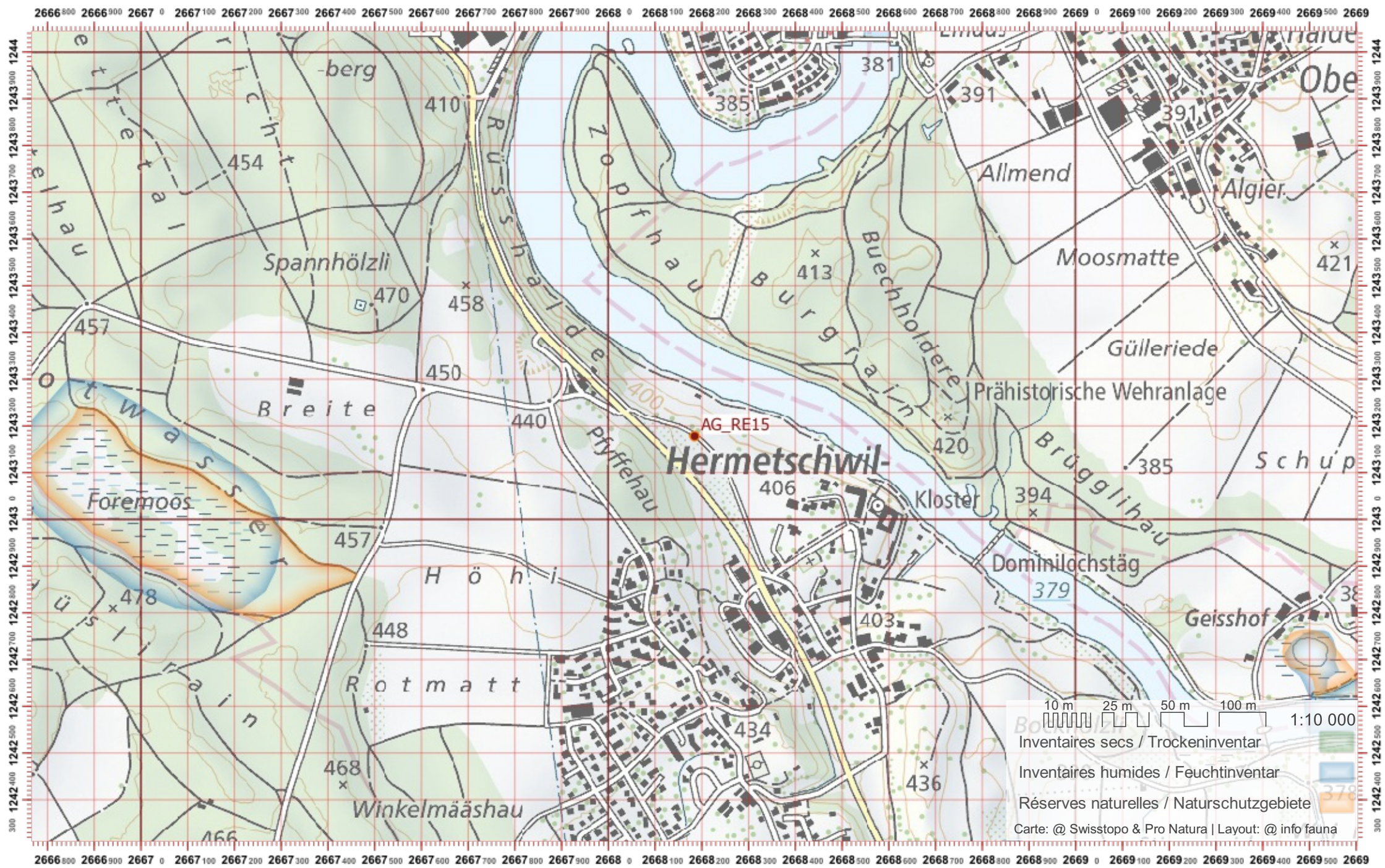
Revier 2 :

/

Revier 3 :

/

1:10 000



# Biber-Bestandeserhebung / Suisse / Aargau

# Biberfachstelle / info fauna

Koordinaten: 2'668 / 1'244

Karten-Nr 1:25'000:1090 -- Wohlen

ID: RE16

Gewässername: Reuss

Name / Vorname :

email :

Date :

Revier 1 :

/

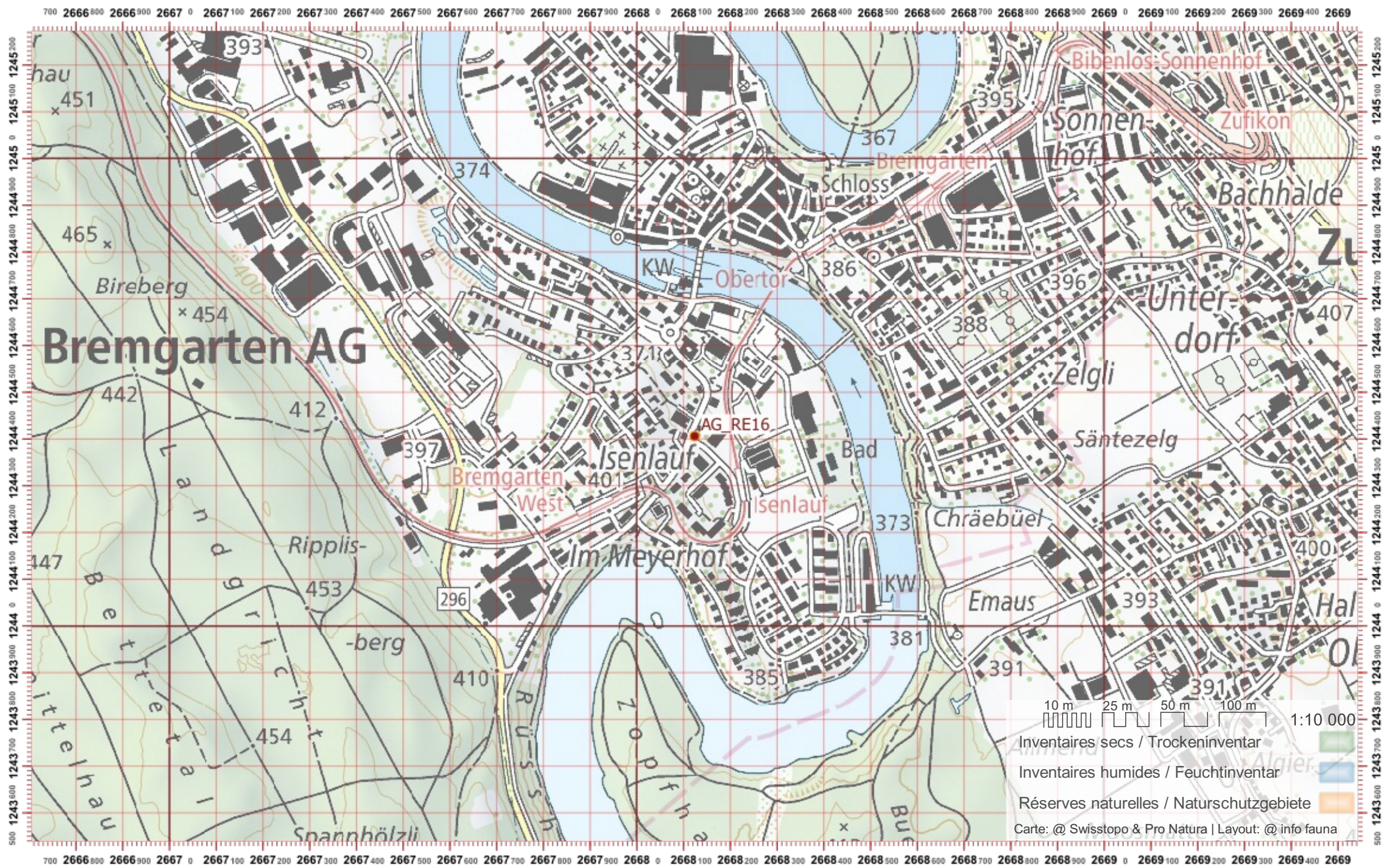
Revier 2 :

/

Revier 3 :

/

1:10 000





# Biber-Bestandserhebung / Suisse / Aargau

# Biberfachstelle / info fauna

Koordinaten: 2'668 / 1'245

Karten-Nr 1:25'000:1090 -- Wohlen

ID: RE17

Gewässername: Reuss

Name / Vorname :

email :

Date :

Revier 1 :

/

Revier 2 :

/

Revier 3 :

/

1:10 000



# Biber-Bestandeserhebung / Suisse / Aargau

# Biberfachstelle / info fauna

Koordinaten: 2°6'66 / 1°24'7

Karten-Nr 1:25'000:1090 -- Wohlen

ID: RE18

Gewässername: Reuss

Date :

Name / Vorname :

email :

Revier 1 :

/

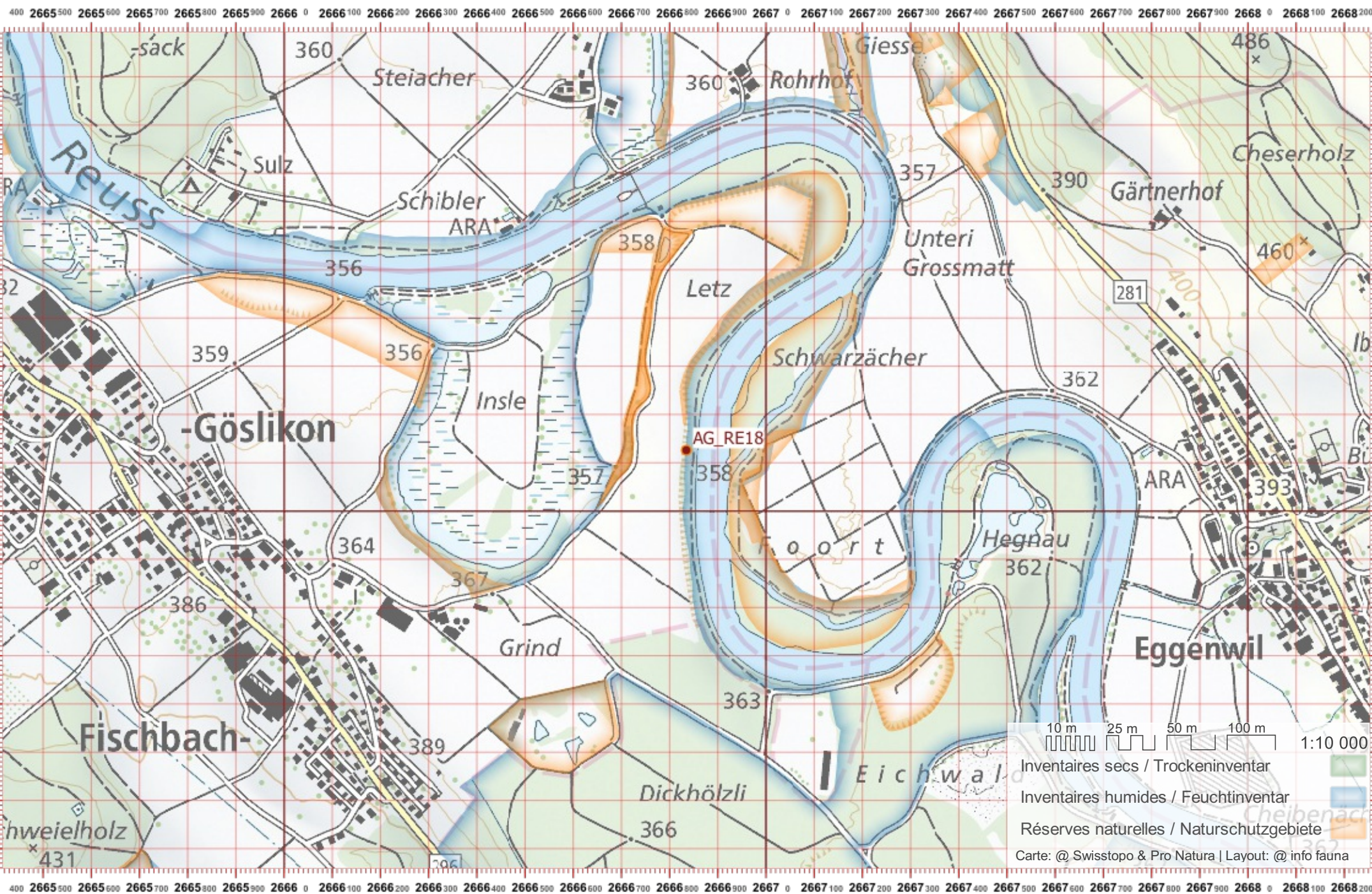
Revier 2 :

/

Revier 3 :

/

1:10 000



10 m 25 m 50 m 100 m 1:10 000

- Inventaires secs / Trockeninventar
- Inventaires humides / Feuchtinventar
- Réserves naturelles / Naturschutzgebiete

Carte: @ Swisstopo & Pro Natura | Layout: @ info fauna

# Biber-Bestandserhebung / Suisse / Aargau

# Biberfachstelle / info fauna

Koordinaten: 2'665 / 1'248

Karten-Nr 1:25'000:1090 -- Wohlen

ID: RE19

Gewässername: Reuss

Date :

Name / Vorname :

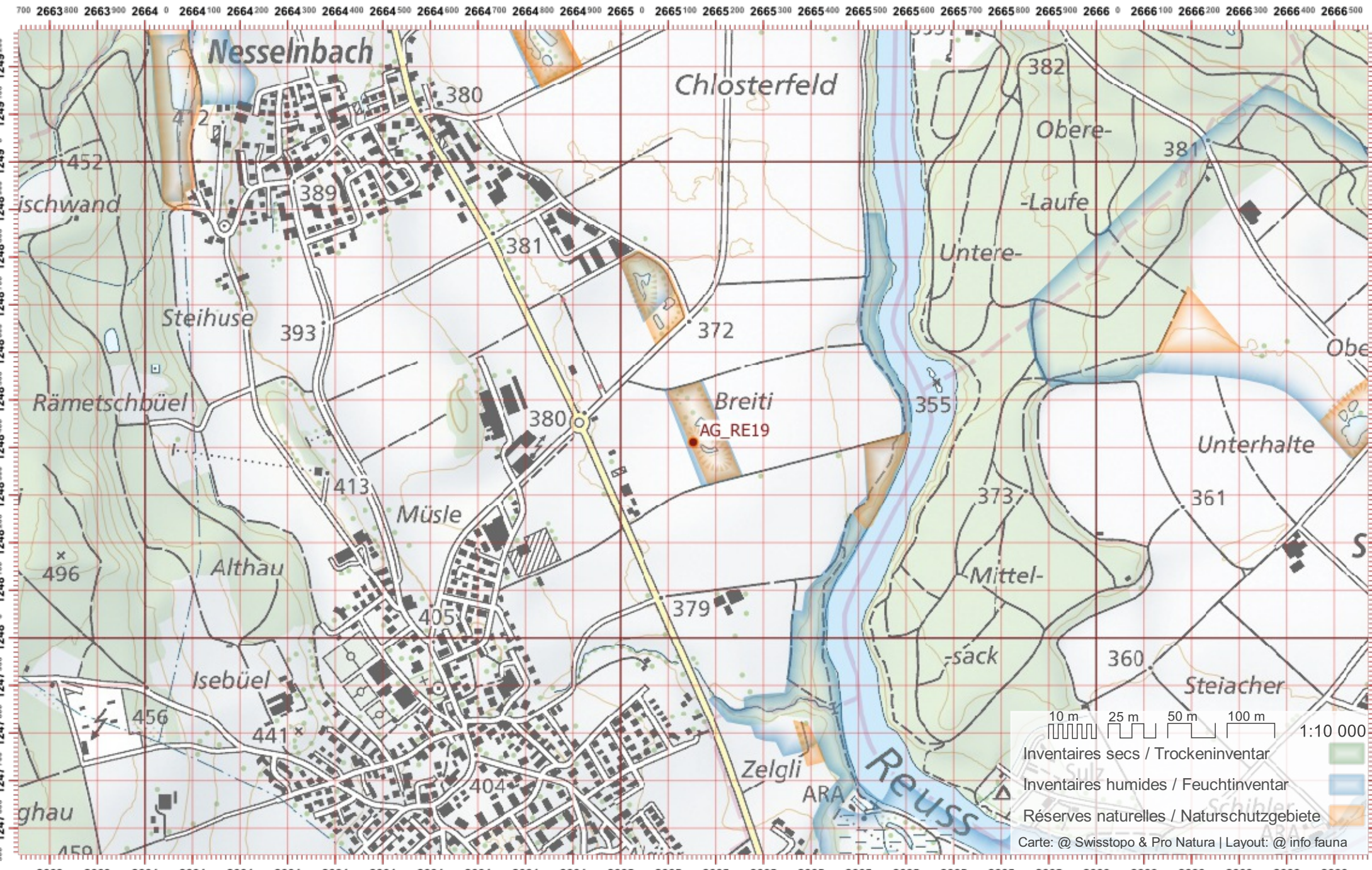
email :

Revier 1 : /

Revier 2 : /

Revier 3 : /

1:10 000



# Biber-Bestandeserhebung / Suisse / Aargau

# Biberfachstelle / info fauna

Koordinaten: 2'664 / 1'249

Karten-Nr 1:25'000:1090 -- Wohlen

ID: RE20

Gewässername: Reuss

Date :

Name / Vorname :

email :

Revier 1 :

/

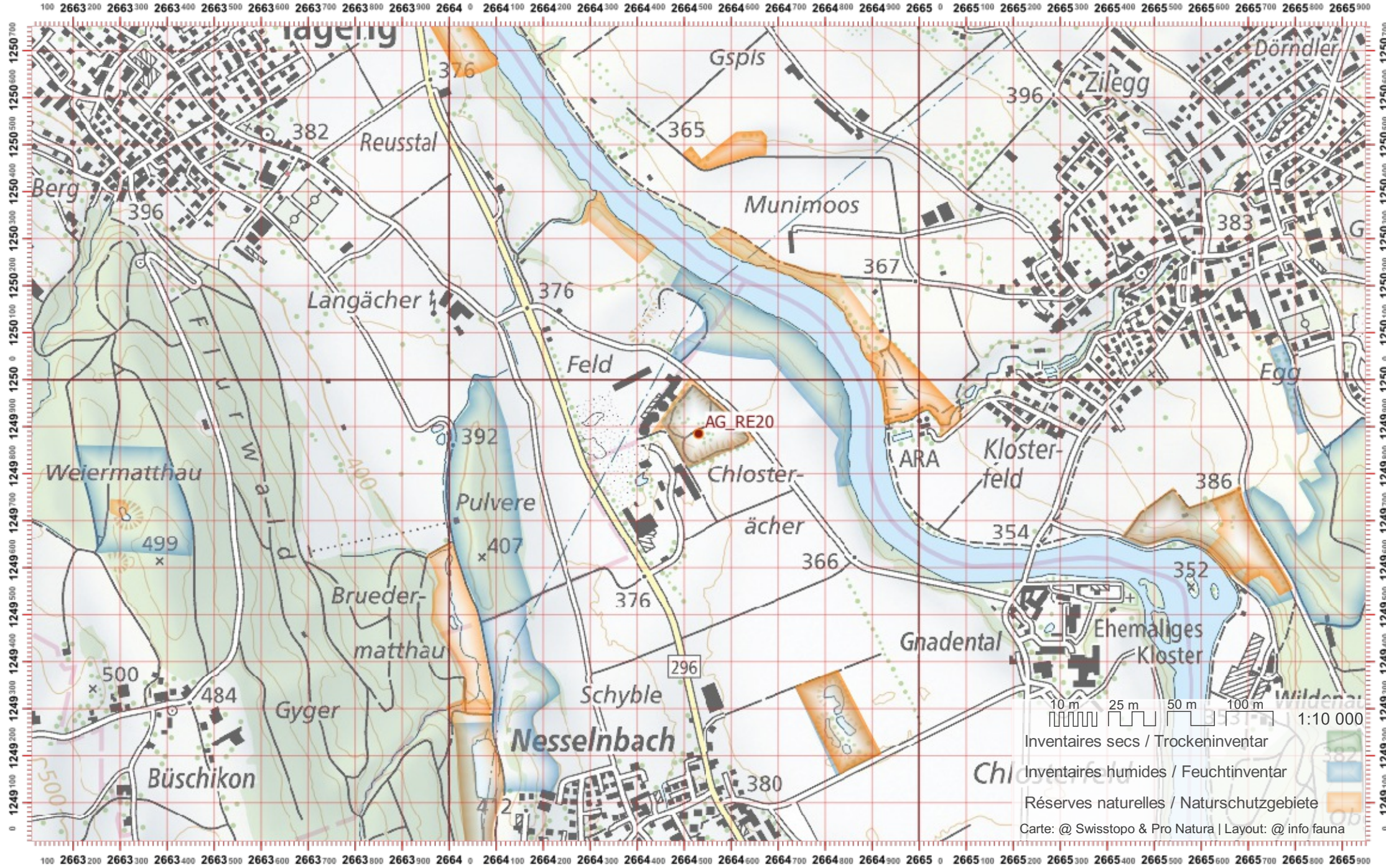
Revier 2 :

/

Revier 3 :

/

1:10 000



# Biber-Bestandeserhebung / Suisse / Aargau

# Biberfachstelle / info fauna

Koordinaten: 2°664 / 1°251      Karten-Nr 1:25'000:1090 -- Wohlen

ID: RE21

Gewässername: Reuss

Name / Vorname :

email :

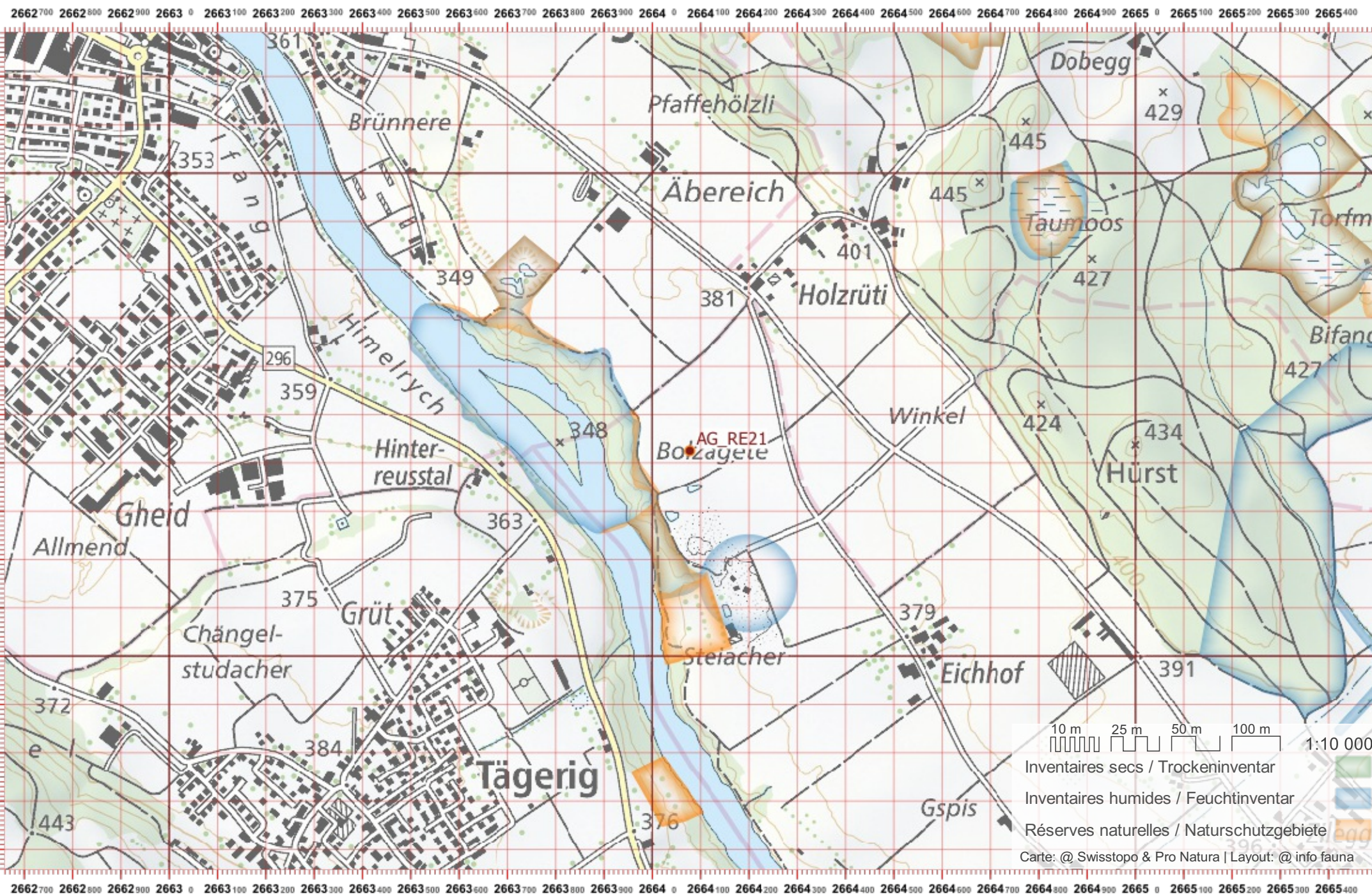
Date :

Revier 1 :

Revier 2 :

Revier 3 :

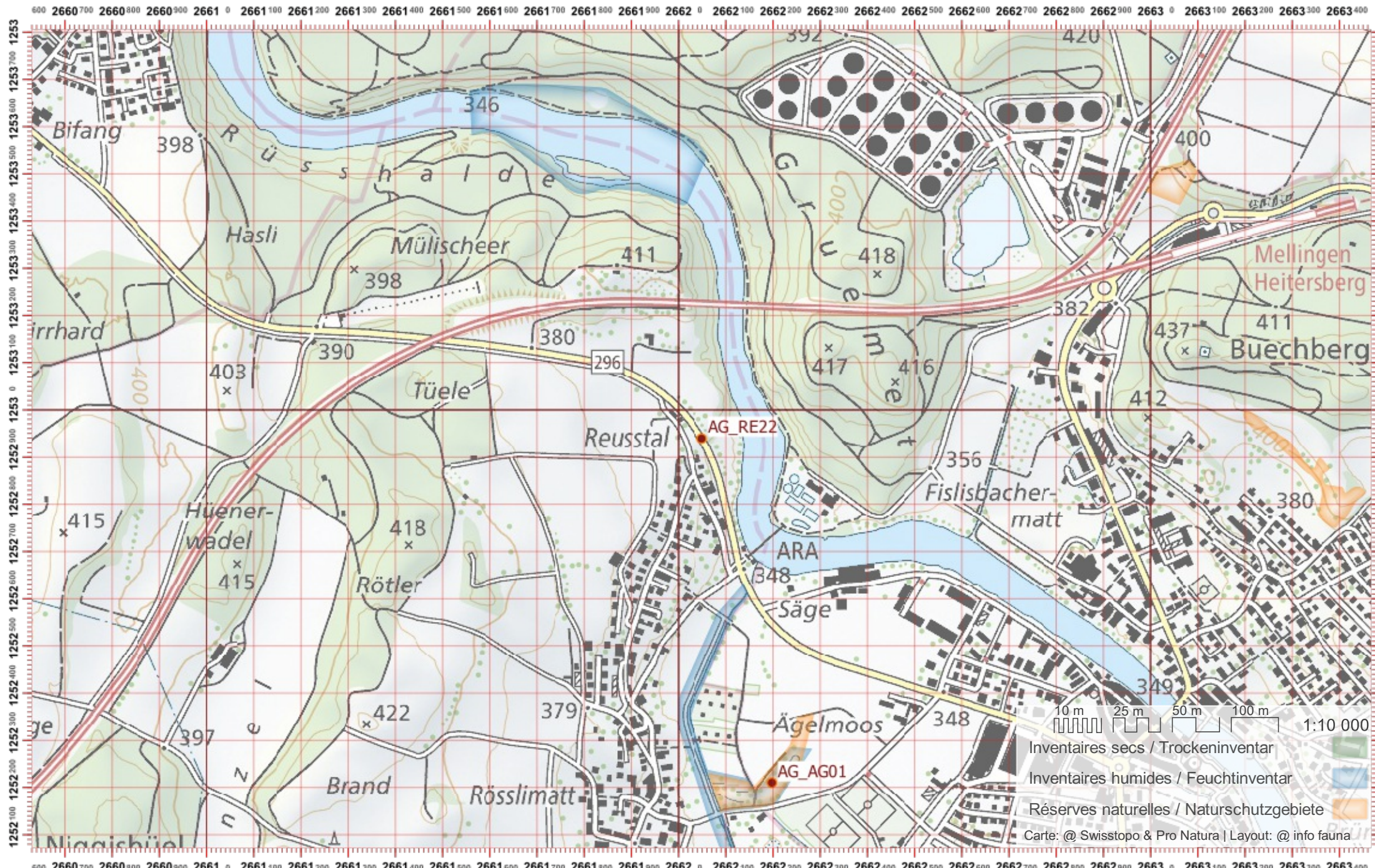
1:10 000



# Biber-Bestandeserhebung / Suisse /Aargau

# Biberfachstelle / info fauna

Koordinaten: **2'662 / 1'252**     Karten-Nr 1:25'000:**1090 -- Wohlen**     ID: **RE22**     Gewässername: **Reuss**  
 Name / Vorname :     email :     Date :  
 Revier 1 :     /     Revier 2 :     /     Revier 3 :     /     1:10 000



10 m   25 m   50 m   100 m   1:10 000  
 Inventaires secs / Trockeninventar  
 Inventaires humides / Feuchtinventar  
 Réserves naturelles / Naturschutzgebiete  
 Carte: @ Swisstopo & Pro Natura | Layout: @ info fauna

# Biber-Bestandeserhebung / Suisse /Aargau

# Biberfachstelle / info fauna

Koordinaten: 2'661 / 1'254

Karten-Nr 1:25'000:1070 -- Baden

ID: RE23

Gewässername: Reuss

Name / Vorname :

email :

Date :

Revier 1 :

/

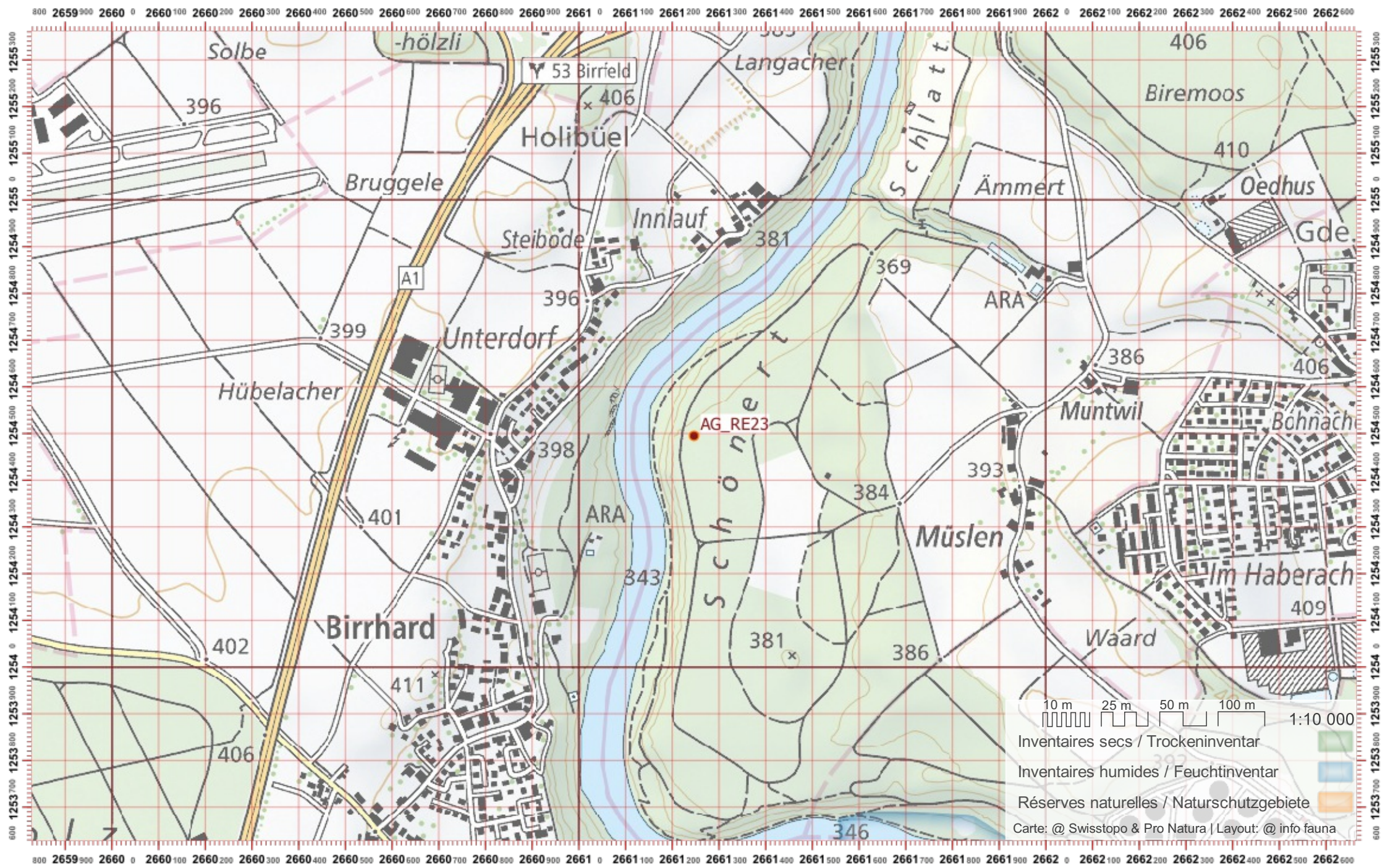
Revier 2 :

/

Revier 3 :

/

1:10 000



# Biber-Bestandeserhebung / Suisse / Aargau

# Biberfachstelle / info fauna

Koordinaten: 2°660 / 1°256

Karten-Nr 1:25'000:1070 -- Baden

ID: RE24

Gewässername: Reuss

Date :

Name / Vorname :

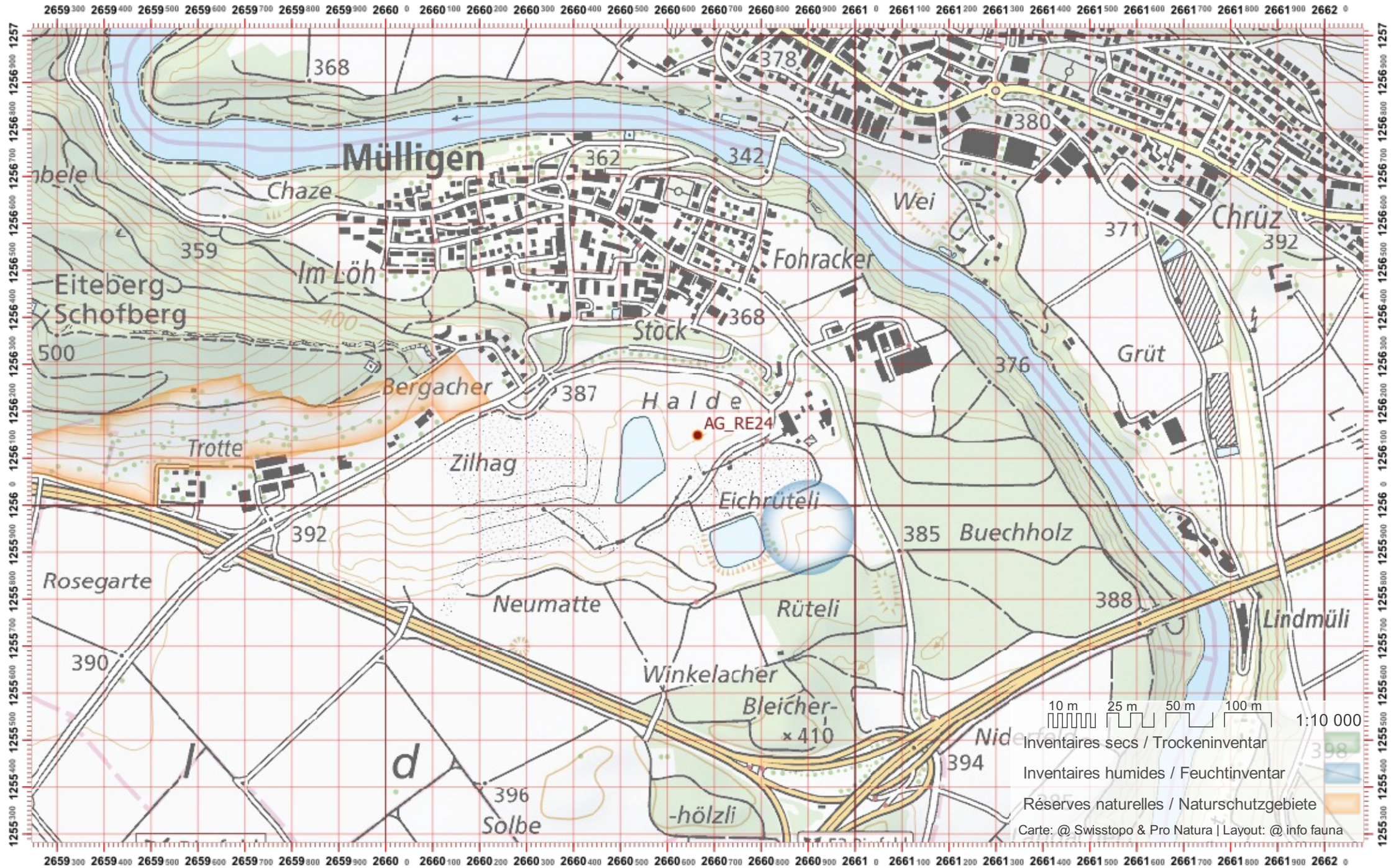
email :

Revier 1 : /

Revier 2 : /

Revier 3 : /

1:10 000





# Biber-Bestandeserhebung / Suisse / Aargau

# Biberfachstelle / info fauna

Koordinaten: 2'659 / 1'257

Karten-Nr 1:25'000:1070 -- Baden

ID: RE25

Gewässername: Reuss

Name / Vorname :

email :

Date :

Revier 1 :

/

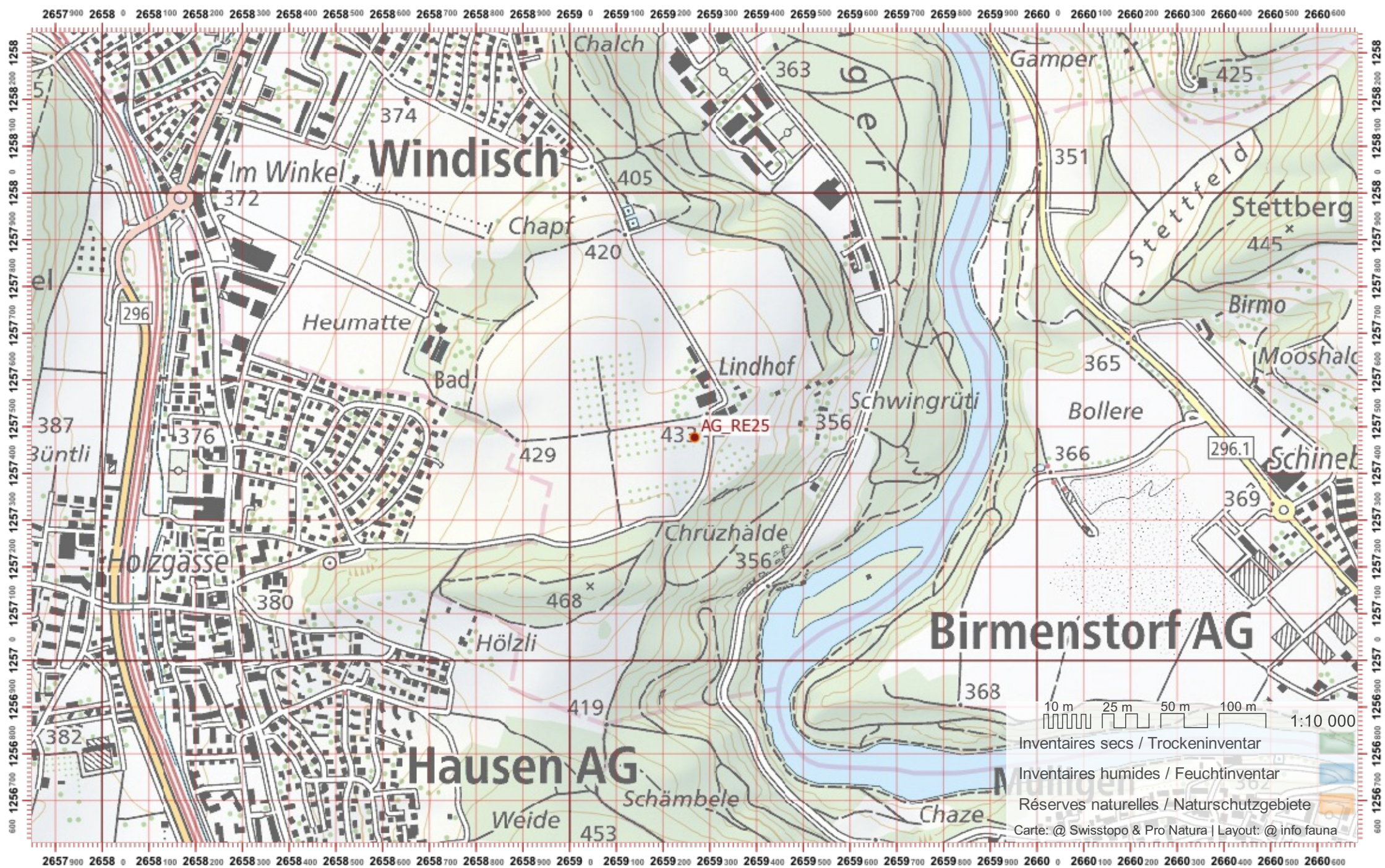
Revier 2 :

/

Revier 3 :

/

1:10 000









# Biber-Bestandeserhebung / Suisse / Aargau

# Biberfachstelle / info fauna

Koordinaten: 2'674 / 1'269

Karten-Nr 1:25'000:1051 -- Eglisau

ID: RH02

Gewässername: Rhein

Name / Vorname :

email :

Date :

Revier 1 :

/

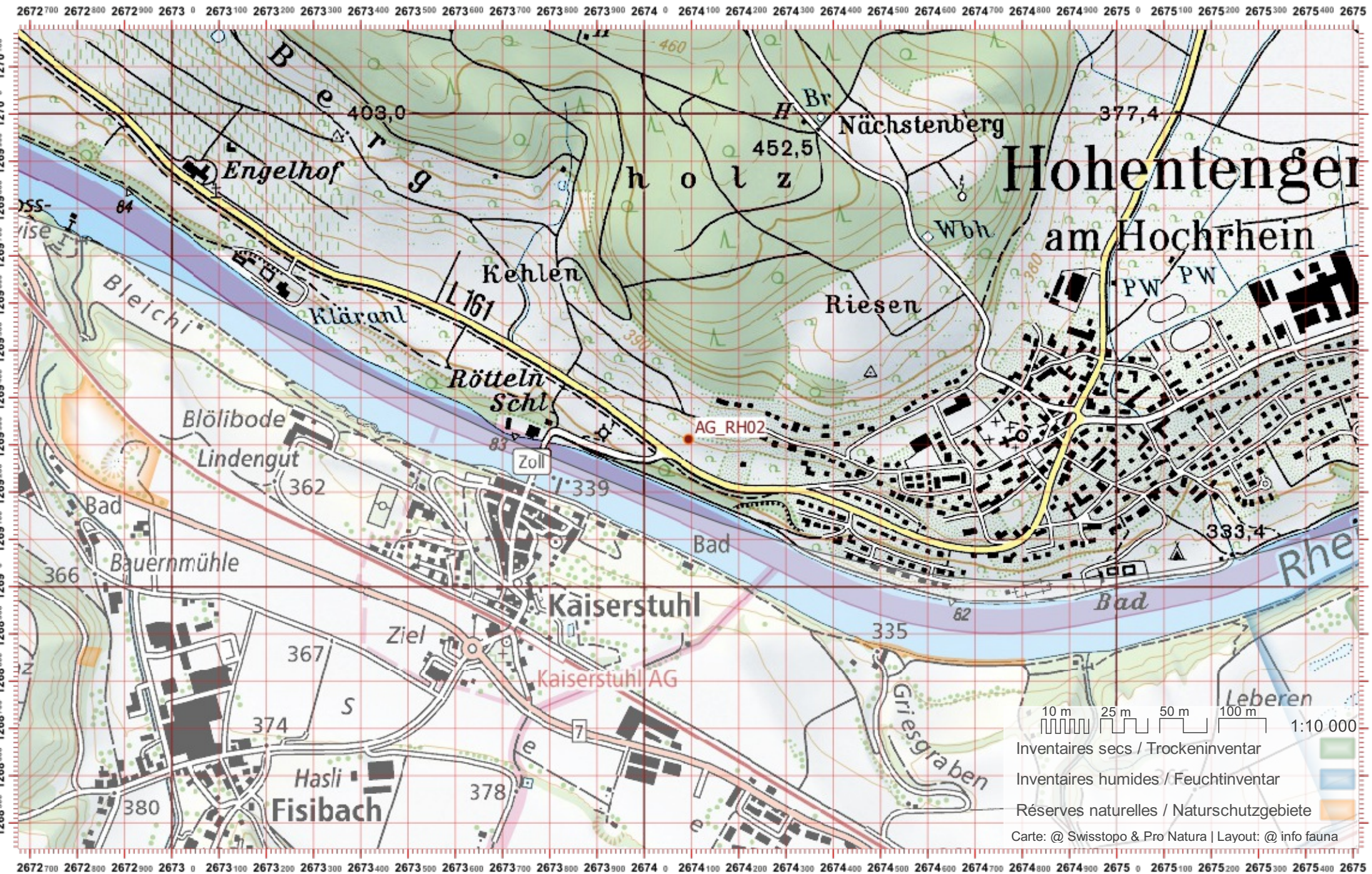
Revier 2 :

/

Revier 3 :

/

1:10 000



# Biber-Bestandeserhebung / Suisse / Aargau

# Biberfachstelle / info fauna

Koordinaten: 2°671 / 1°269

Karten-Nr 1:25'000:1050 -- Zurzach

ID: RH03

Gewässername: Rhein

Name / Vorname :

email :

Date :

Revier 1 :

/

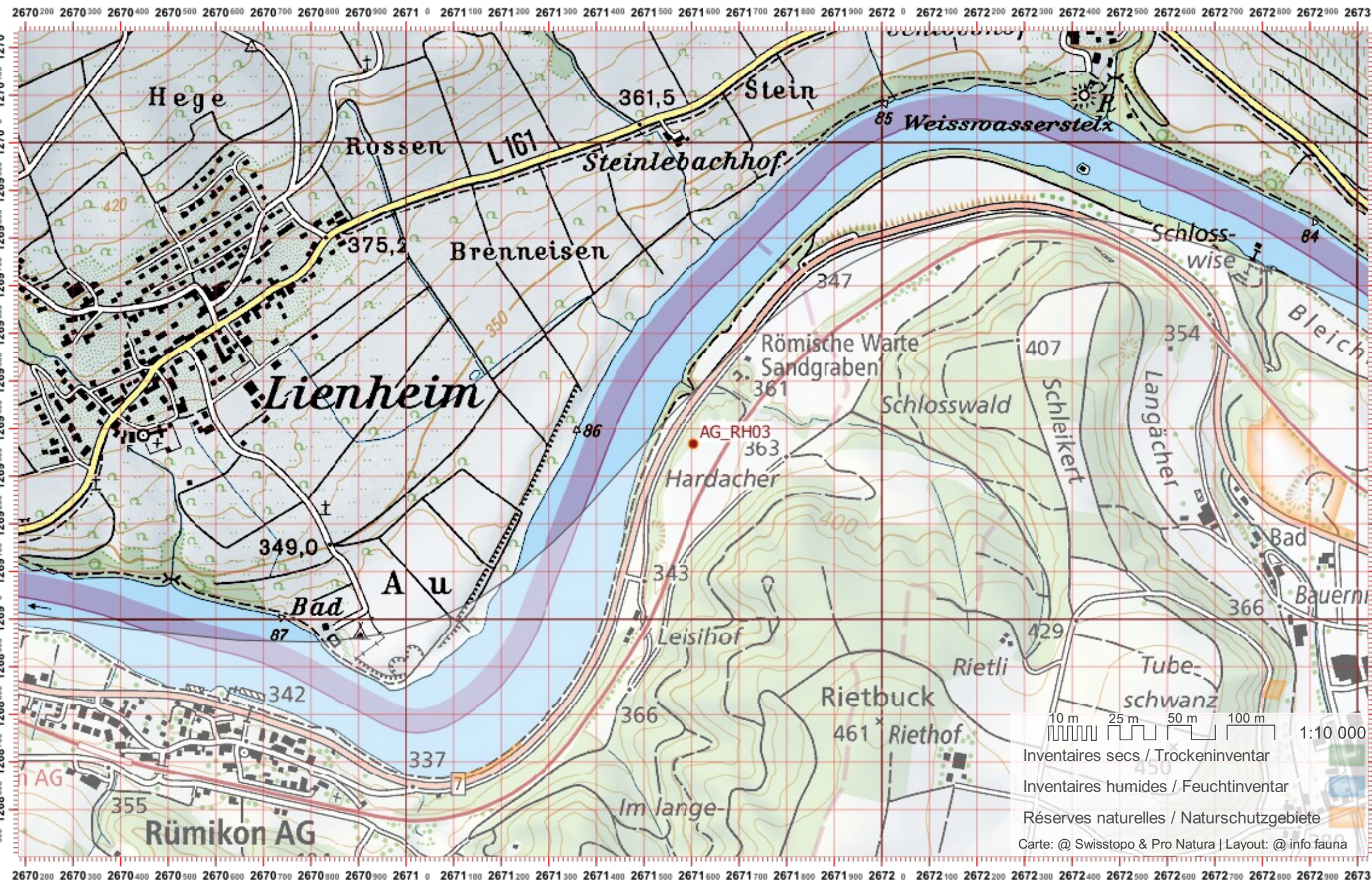
Revier 2 :

/

Revier 3 :

/

1:10 000



# Biber-Bestandeserhebung / Suisse / Aargau

# Biberfachstelle / info fauna

Koordinaten: 2°669 / 1°268

Karten-Nr 1:25'000:1050 -- Zurzach

ID: RH04

Gewässername: Rhein

Name / Vorname :

email :

Date :

Revier 1 :

/

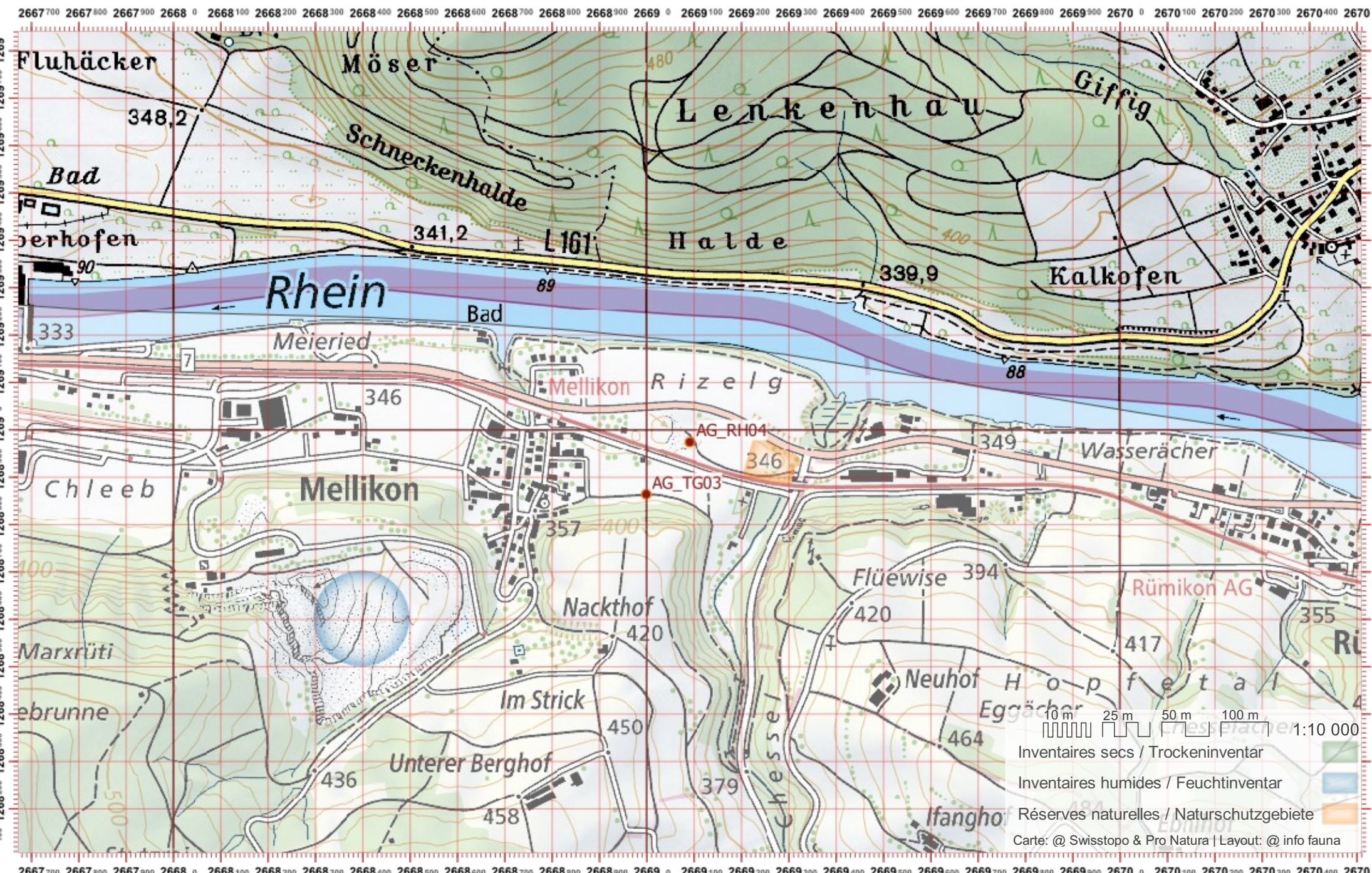
Revier 2 :

/

Revier 3 :

/

1:10 000



# Biber-Bestandeserhebung / Suisse / Aargau

# Biberfachstelle / info fauna

Koordinaten: 2°666 / 1°269

Karten-Nr 1:25'000:1050 -- Zurzach

ID: RH05

Gewässername: Rhein

Name / Vorname :

email :

Date :

Revier 1 :

/

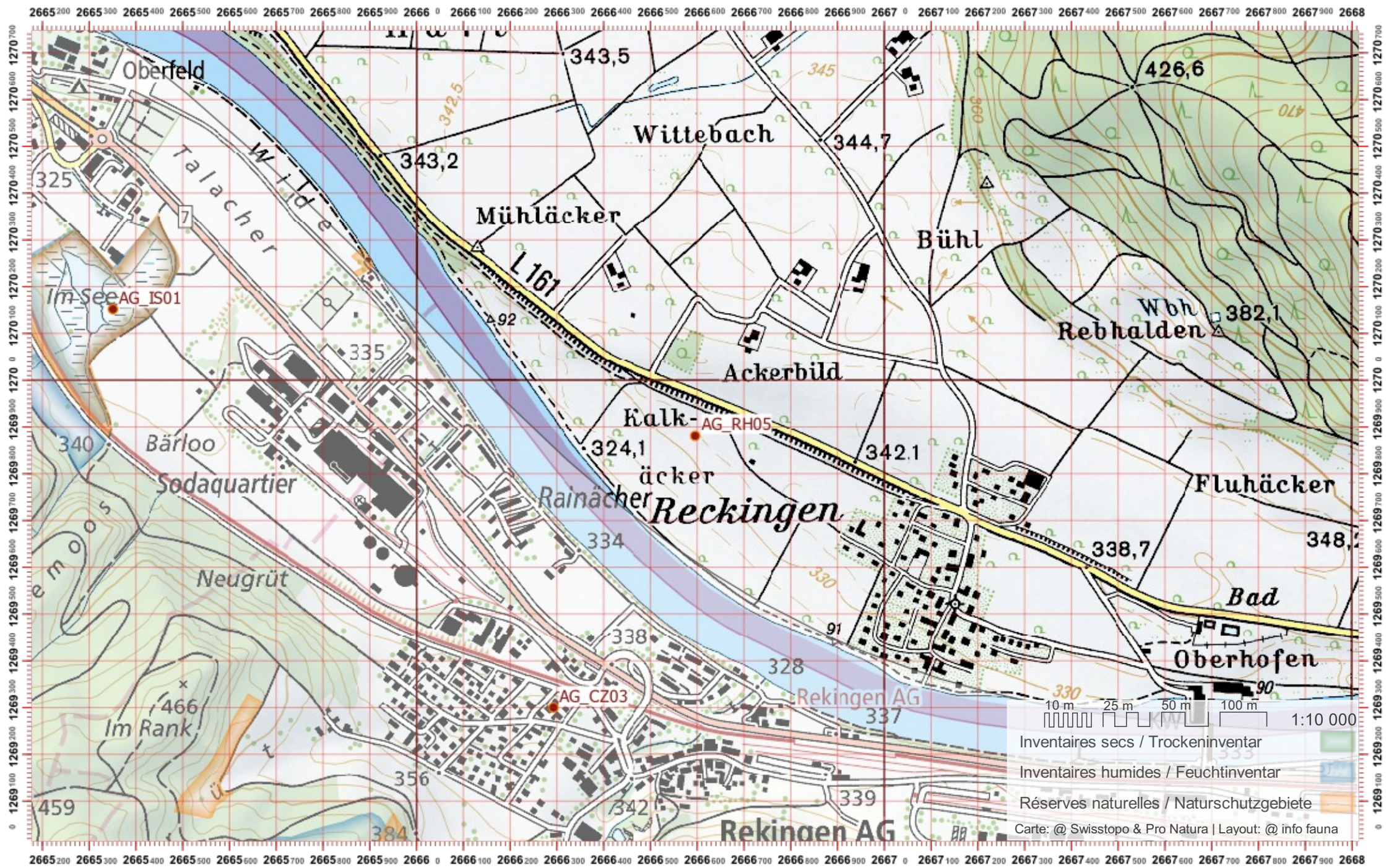
Revier 2 :

/

Revier 3 :

/

1:10 000







# Biber-Bestandeserhebung / Suisse / Aargau

# Biberfachstelle / info fauna

Koordinaten: 2°664 / 1°272

Karten-Nr 1:25'000:1050 -- Zurzach

ID: RH07

Gewässername: Rhein

Name / Vorname :

email :

Date :

Revier 1 :

/

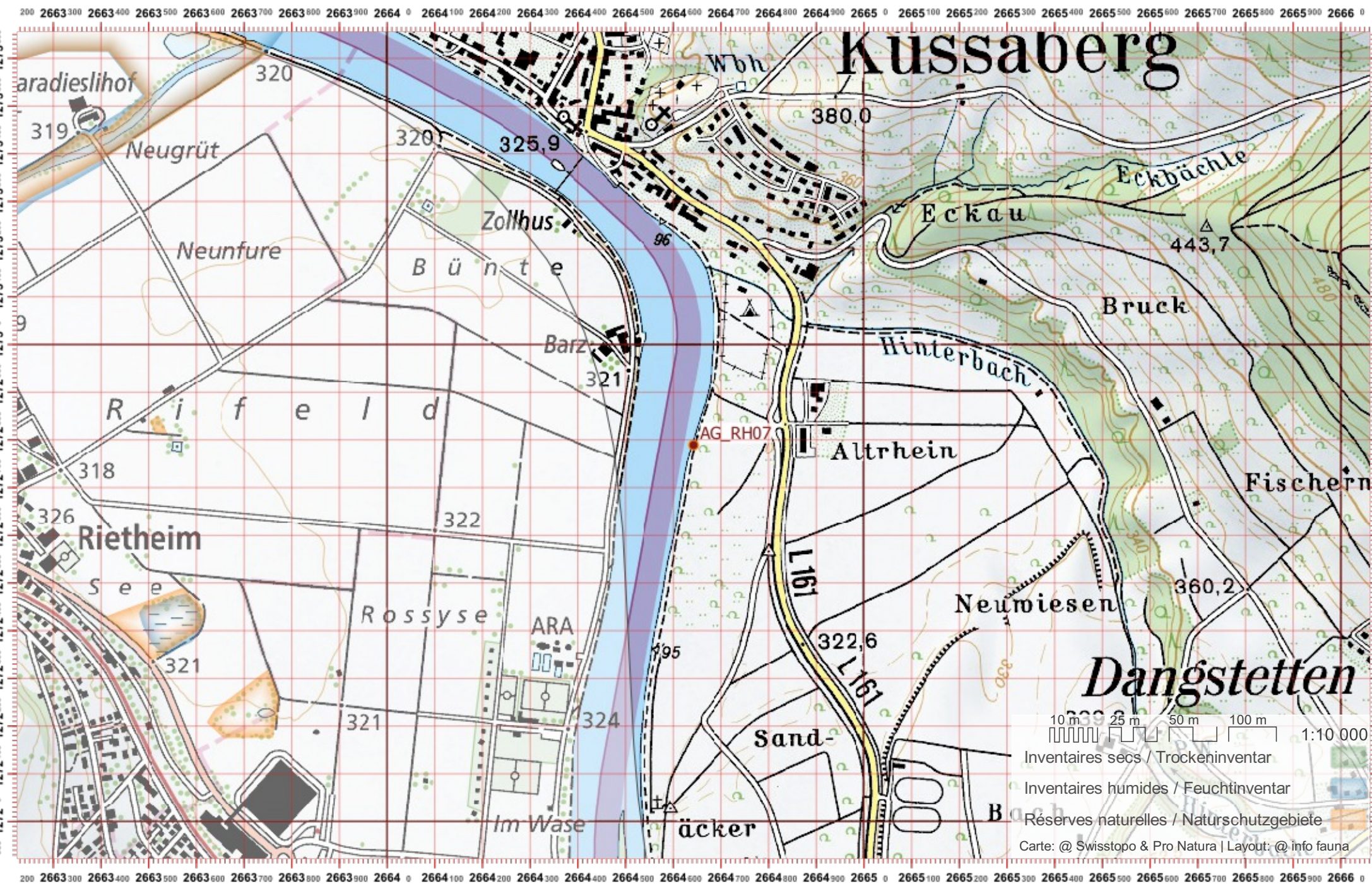
Revier 2 :

/

Revier 3 :

/

1:10 000



# Biber-Bestandeserhebung / Suisse / Aargau

# Biberfachstelle / info fauna

Koordinaten: 2°662 / 1°273

Karten-Nr 1:25'000:1050 -- Zurzach

ID: RH08

Gewässername: Rhein

Name / Vorname :

email :

Date :

Revier 1 :

/

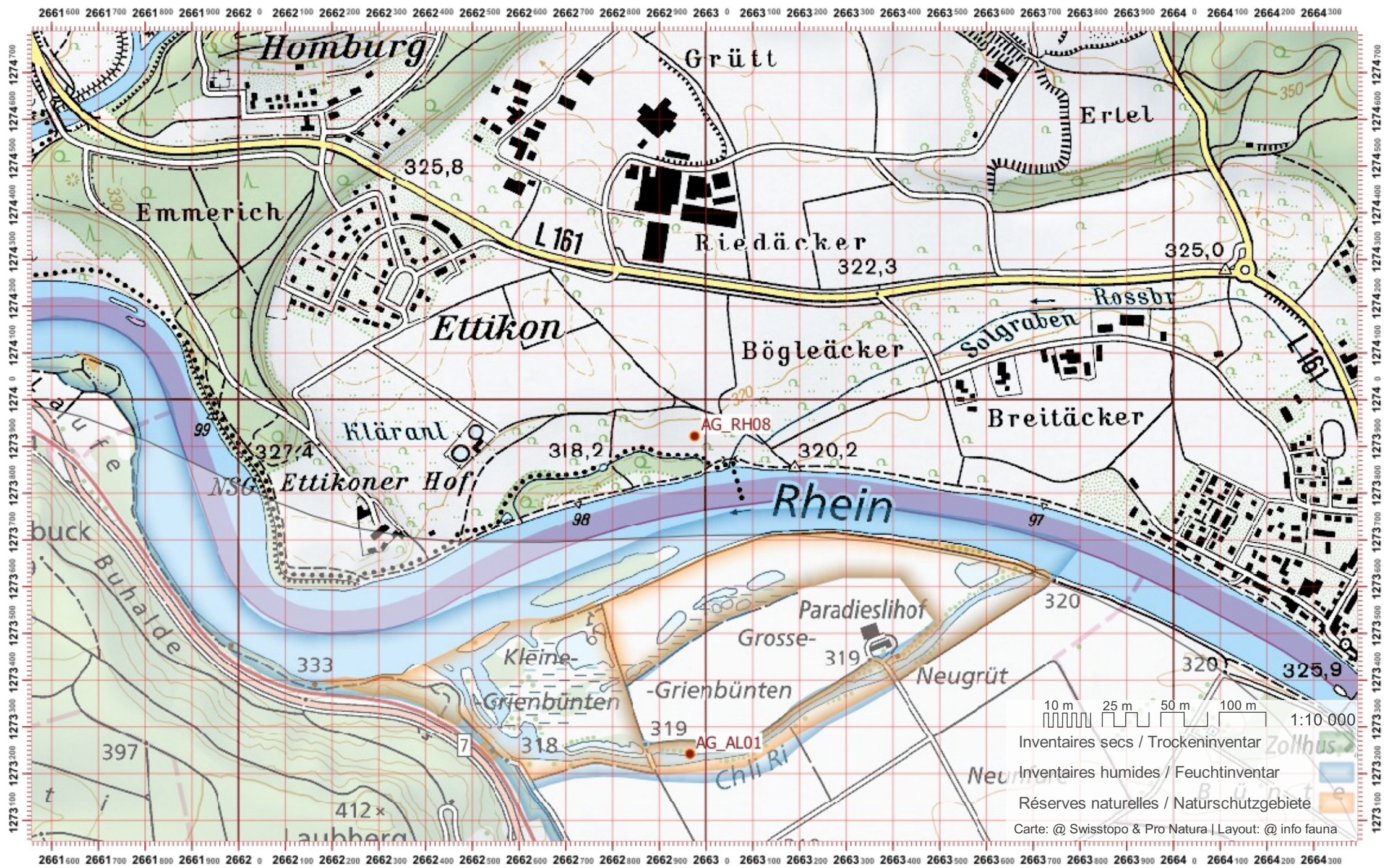
Revier 2 :

/

Revier 3 :

/

1:10 000



# Biber-Bestandeserhebung / Suisse / Aargau

# Biberfachstelle / info fauna

Koordinaten: 2°660 / 1°273

Karten-Nr 1:25'000:1050 -- Zuzach

ID: RH09

Gewässername: Rhein

Name / Vorname :

email :

Date :

Revier 1 :

/

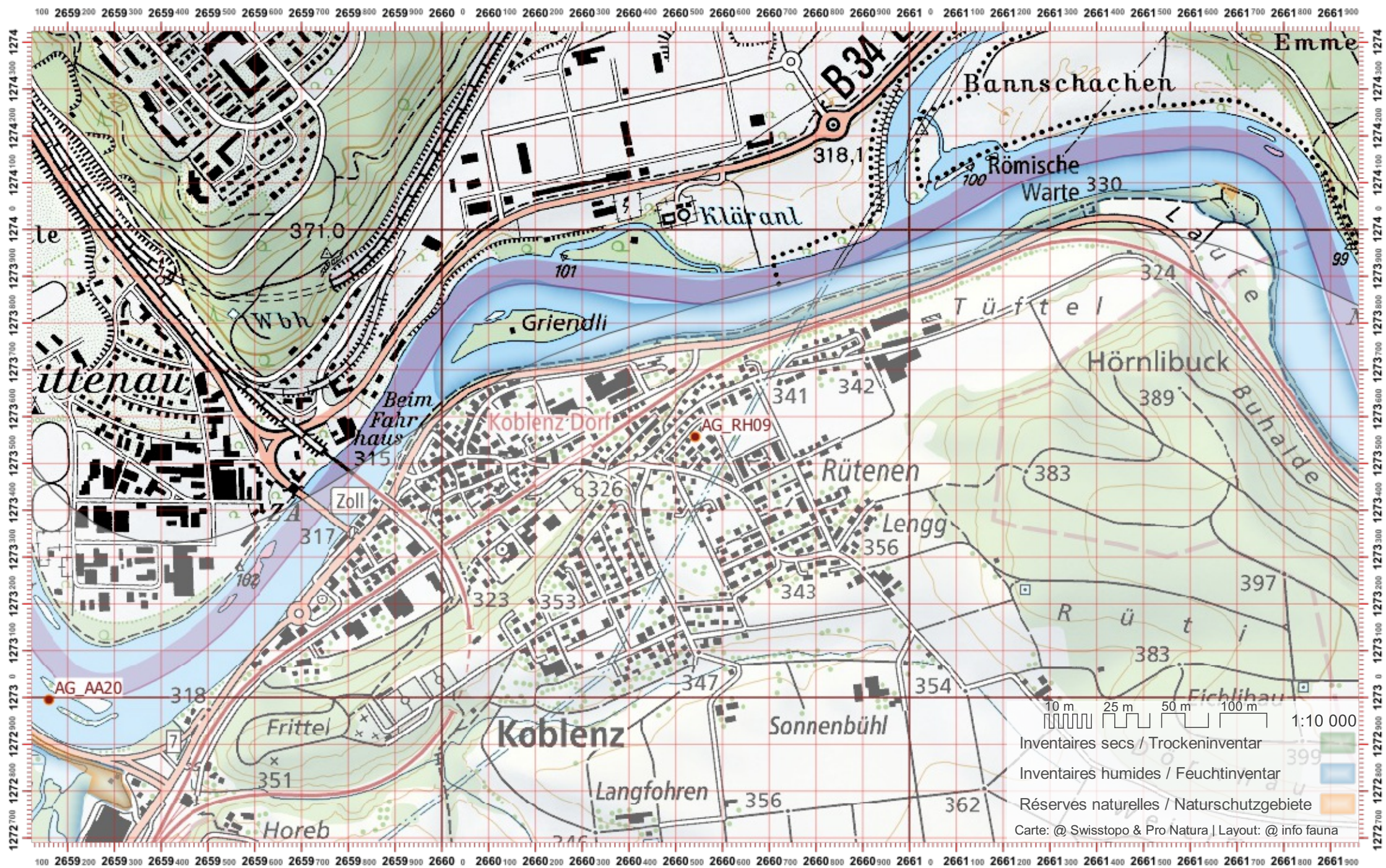
Revier 2 :

/

Revier 3 :

/

1:10 000





# Biber-Bestandeserhebung / Suisse / Aargau

# Biberfachstelle / info fauna

Koordinaten: 2°6'57 / 1°27'4

Karten-Nr 1:25'000:1050 -- Zuzach

ID: RH11

Gewässername: Rhein

Name / Vorname :

email :

Date :

Revier 1 :

/

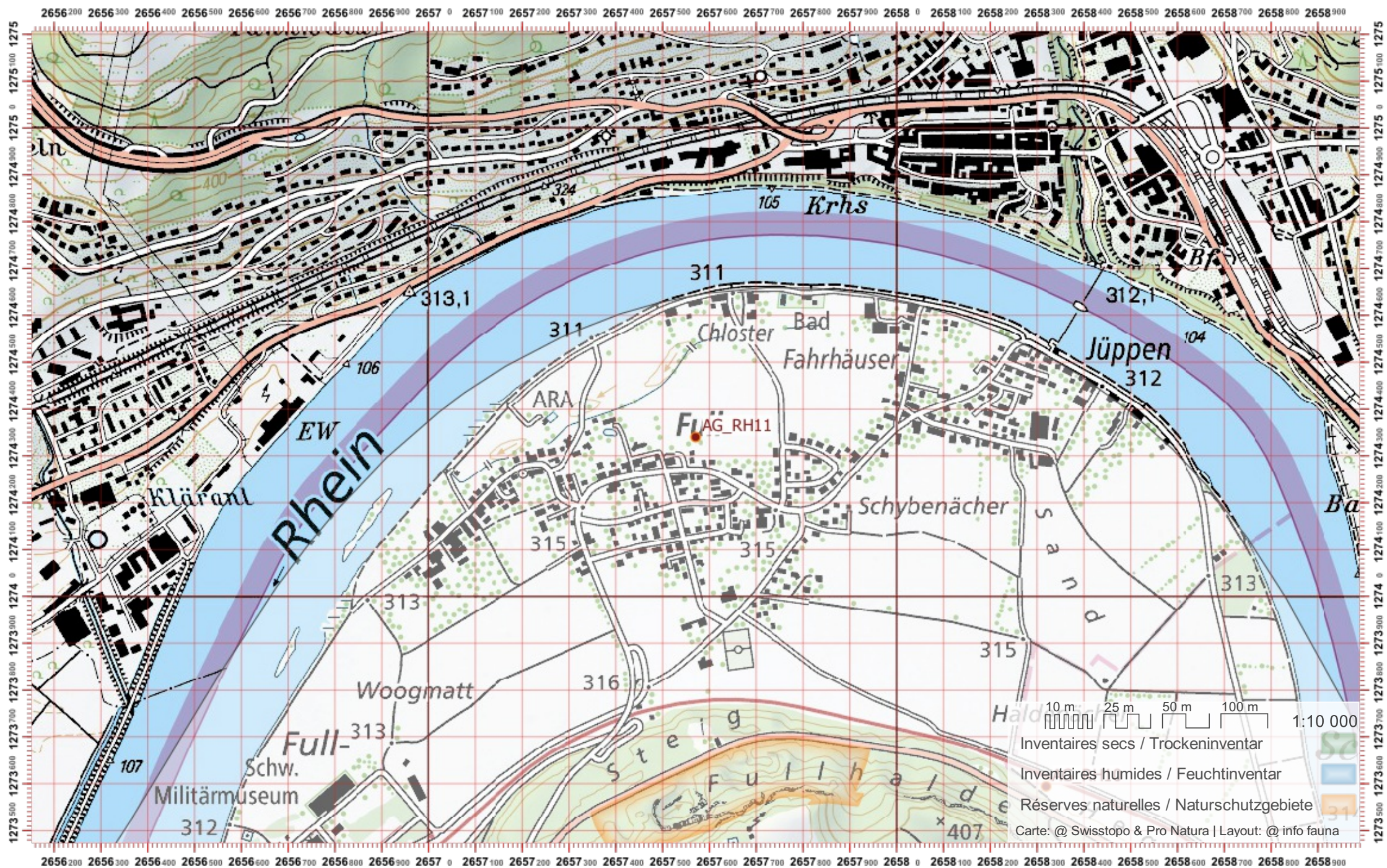
Revier 2 :

/

Revier 3 :

/

1:10 000



# Biber-Bestandeserhebung / Suisse / Aargau

# Biberfachstelle / info fauna

Koordinaten: 2°655 / 1°272

Karten-Nr 1:25'000:1050 -- Zurzach

ID: RH12

Gewässername: Rhein

Name / Vorname :

email :

Date :

Revier 1 :

/

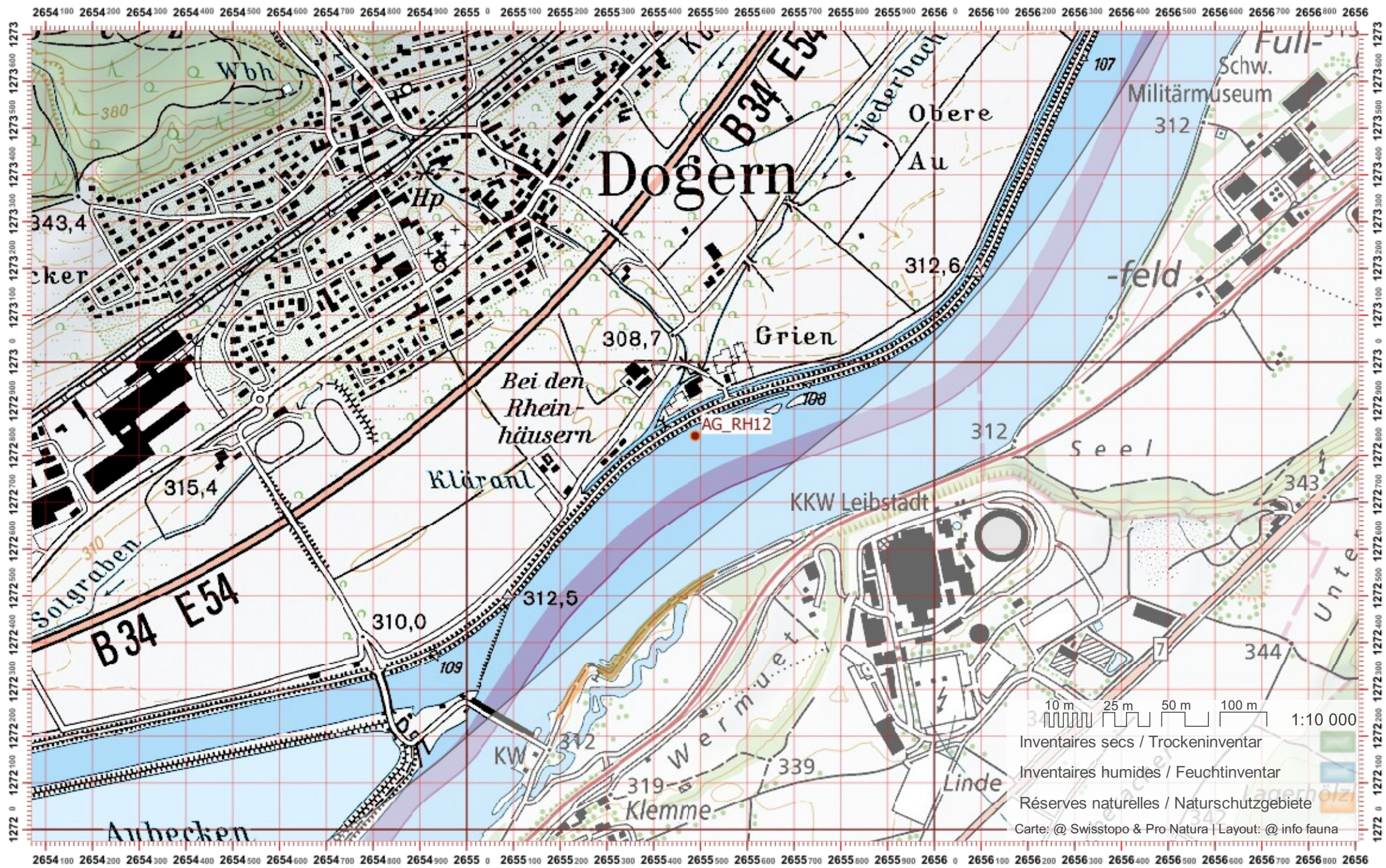
Revier 2 :

/

Revier 3 :

/

1:10 000



# Biber-Bestandeserhebung / Suisse / Aargau

# Biberfachstelle / info fauna

Koordinaten: 2°6'53" / 1°27'1"

Karten-Nr 1:25'000:1049 -- Laufenburg

ID: RH13

Gewässername: Rhein

Name / Vorname :

email :

Date :

Revier 1 :

/

Revier 2 :

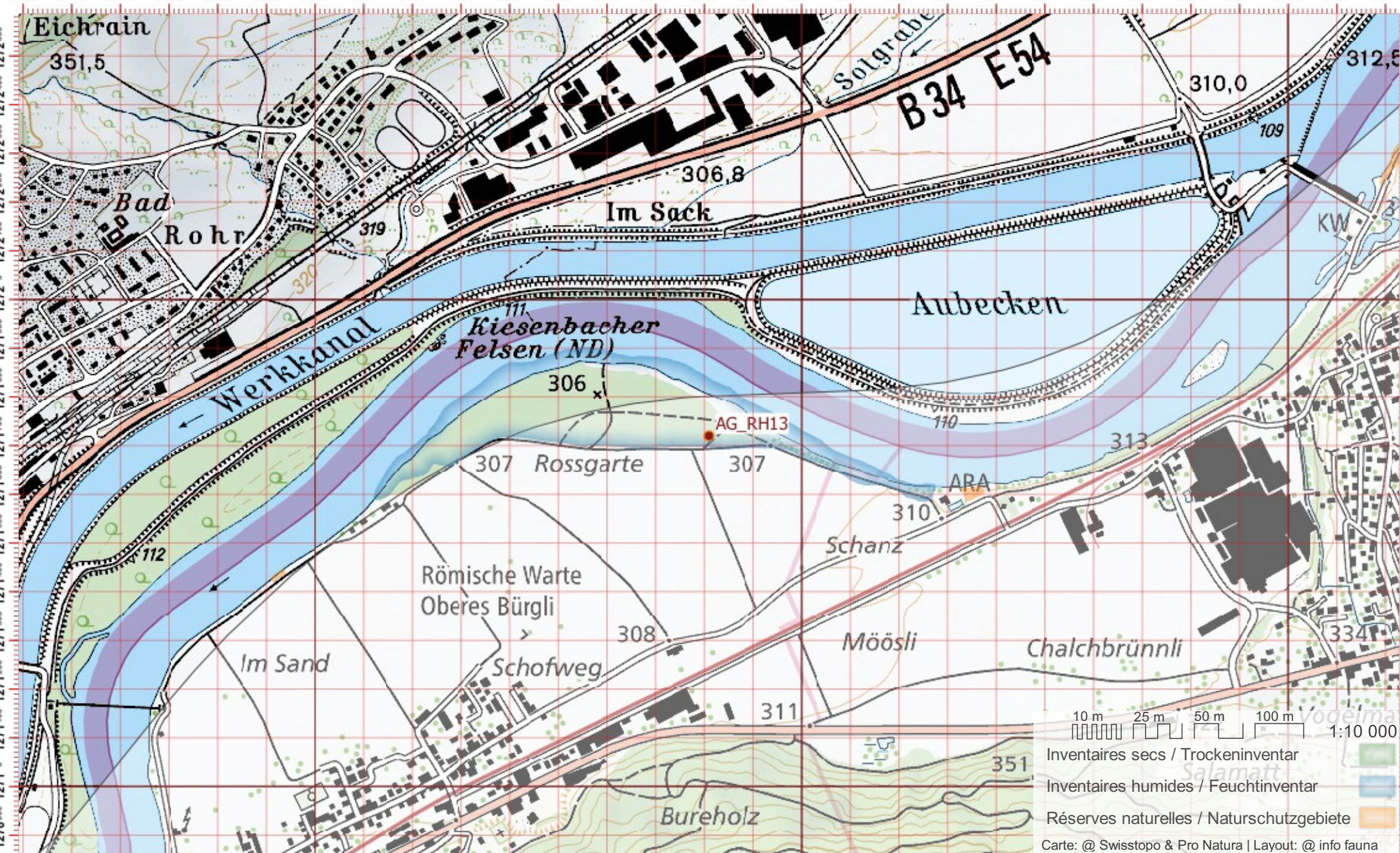
/

Revier 3 :

/

1:10 000

2652400 2652500 2652600 2652700 2652800 2652900 2653000 2653100 2653200 2653300 2653400 2653500 2653600 2653700 2653800 2653900 2654000 2654100 2654200 2654300 2654400 2654500 2654600 2654700 2654800 2654900 2655000 2655100 2655200



10 m 25 m 50 m 100 m 1:10 000

Inventaires secs / Trockeninventar

Inventaires humides / Feuchtinventar

Réserves naturelles / Naturschutzgebiete

Carte: @ Swisstopo & Pro Natura | Layout: @ info fauna



# Biber-Bestandeserhebung / Suisse / Aargau

# Biberfachstelle / info fauna

Koordinaten: 2°651 / 1°270

Karten-Nr 1:25'000:1049 -- Laufenburg

ID: RH14

Gewässername: Rhein

Name / Vorname :

email :

Date :

Revier 1 :

/

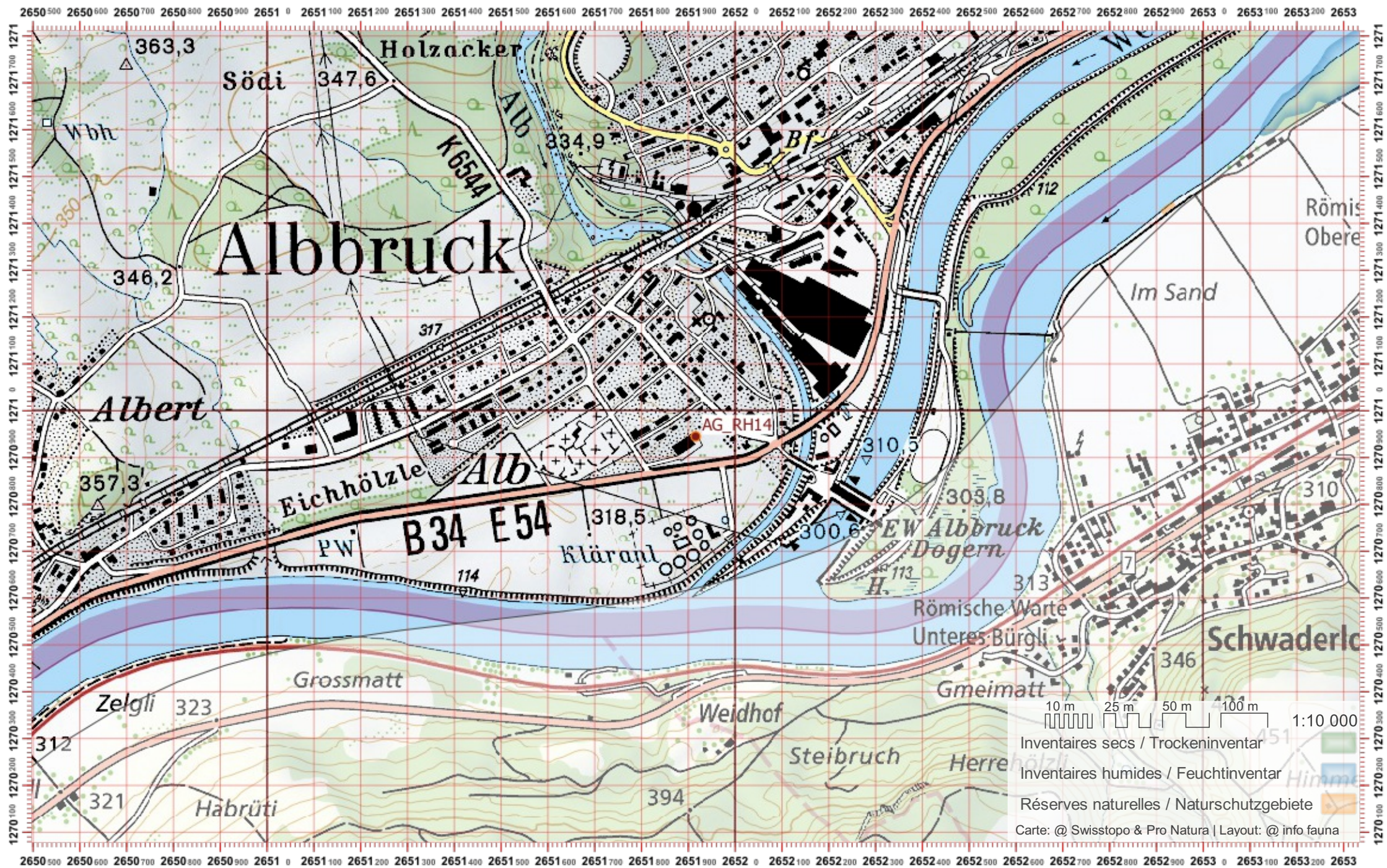
Revier 2 :

/

Revier 3 :

/

1:10 000



# Biber-Bestandeserhebung / Suisse / Aargau

# Biberfachstelle / info fauna

Koordinaten: 2°649 / 1°269

Karten-Nr 1:25'000:1049 -- Laufenburg

ID: RH15

Gewässername: Rhein

Name / Vorname :

email :

Date :

Revier 1 :

/

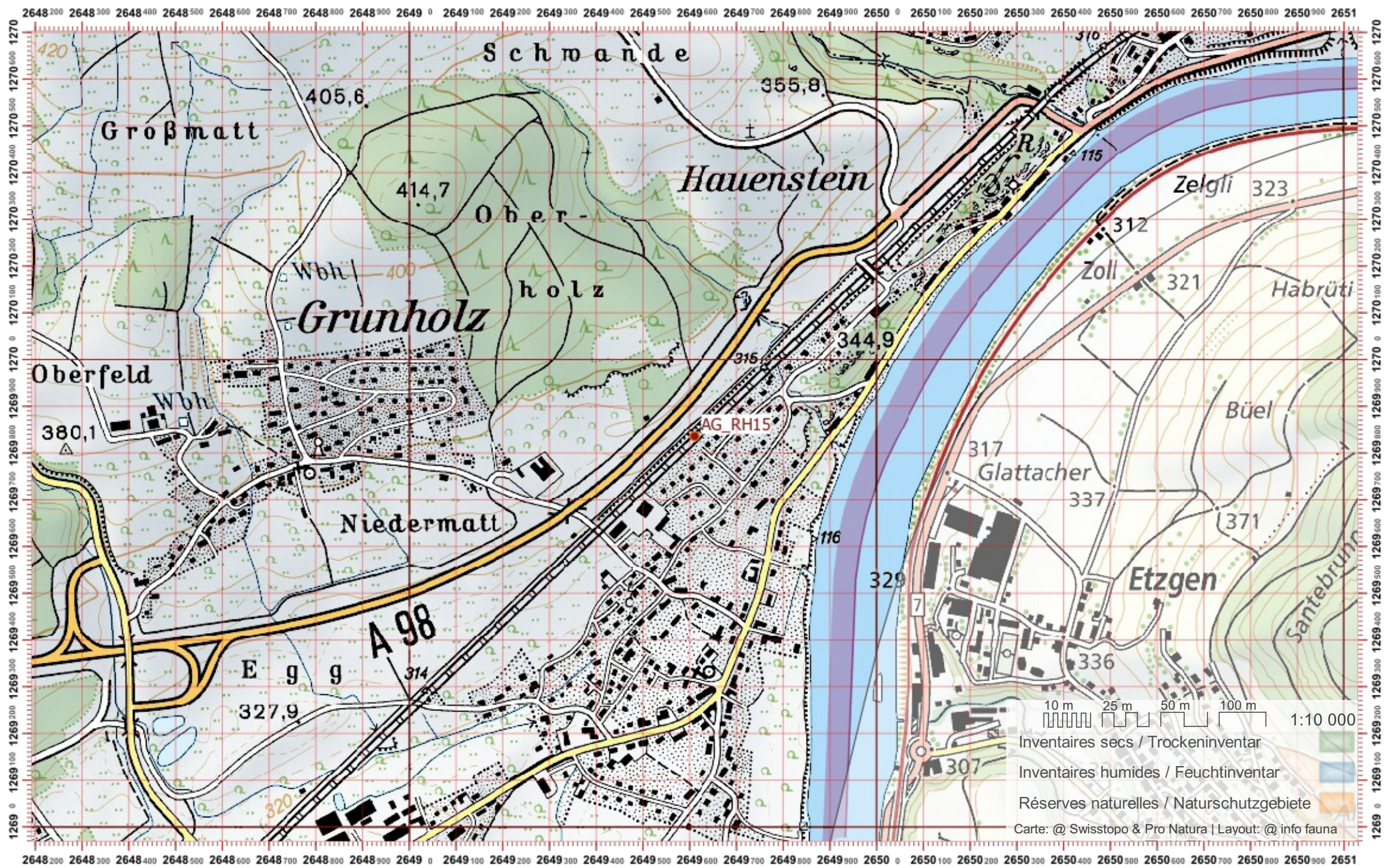
Revier 2 :

/

Revier 3 :

/

1:10 000



# Biber-Bestandeserhebung / Suisse / Aargau

# Biberfachstelle / info fauna

Koordinaten: 2°648 / 1°268

Karten-Nr 1:25'000:1049 -- Laufenburg

ID: RH16

Gewässername: Rhein

Name / Vorname :

email :

Date :

Revier 1 :

/

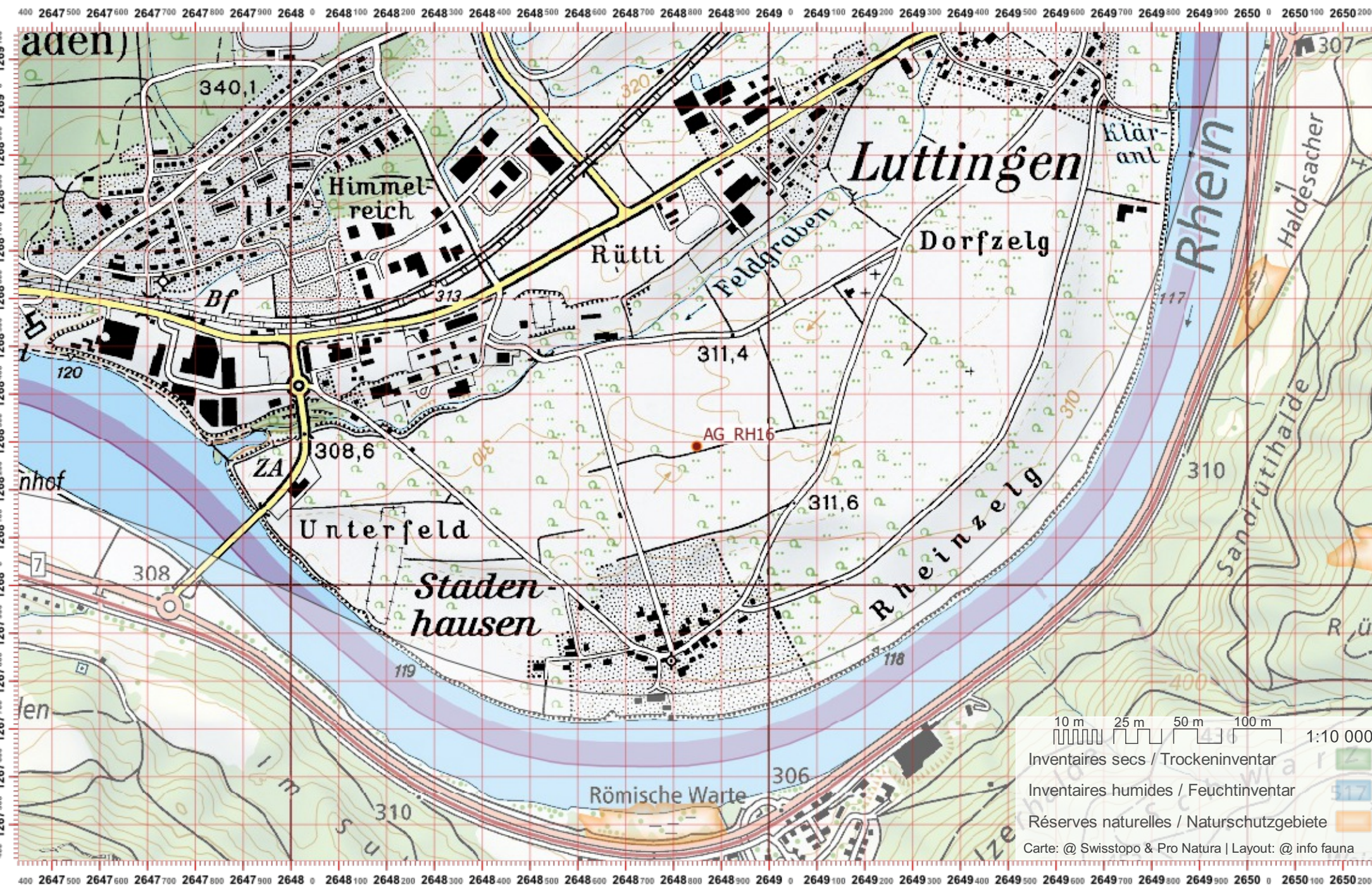
Revier 2 :

/

Revier 3 :

/

1:10 000



# Biber-Bestandeserhebung / Suisse / Aargau

# Biberfachstelle / info fauna

Koordinaten: 2°6'46" / 1°26'7"

Karten-Nr 1:25'000:1049 -- Laufenburg

ID: RH17

Gewässername: Rhein

Name / Vorname :

email :

Date :

Revier 1 :

/

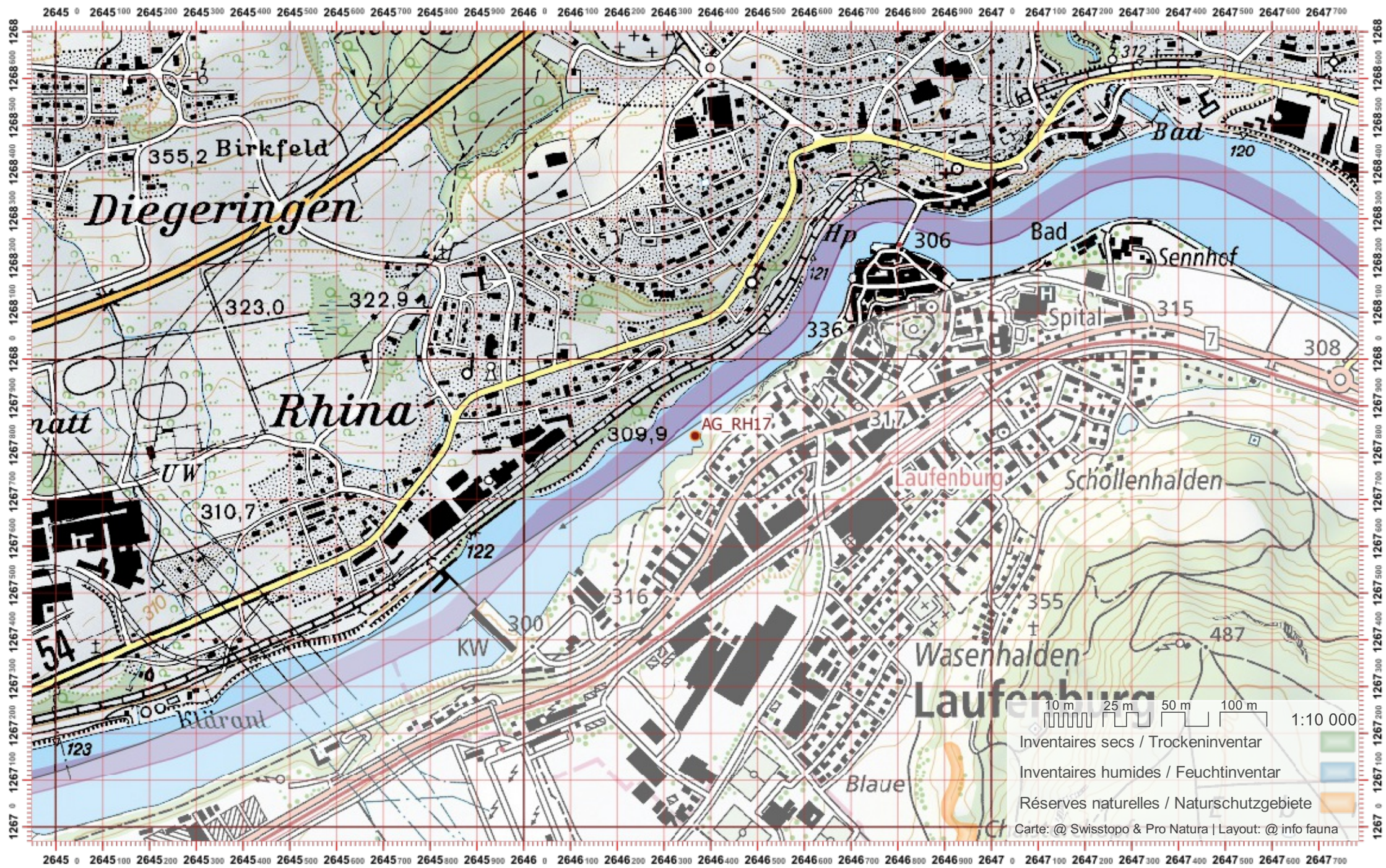
Revier 2 :

/

Revier 3 :

/

1:10 000



# Biber-Bestandeserhebung / Suisse / Aargau

# Biberfachstelle / info fauna

Koordinaten: 2'644 / 1'266

Karten-Nr 1:25'000:1049 -- Laufenburg

ID: RH18

Gewässername: Rhein

Name / Vorname :

email :

Date :

Revier 1 :

/

Revier 2 :

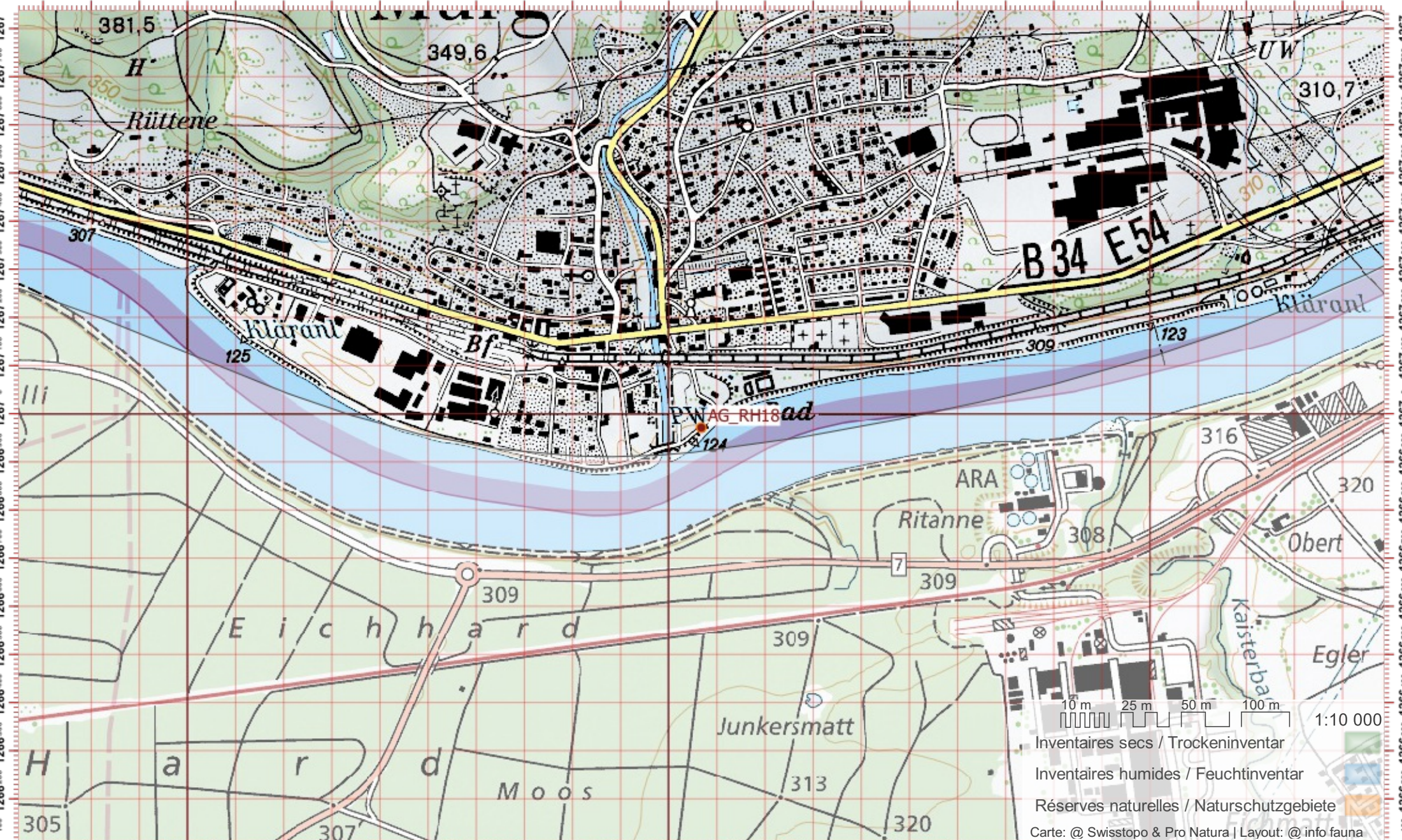
/

Revier 3 :

/

1:10 000

2642700 2642900 2643100 2643300 2643500 2643700 2643900 2644100 2644300 2644500 2644700 2644900 2645100 2645300 2645500



10 m 25 m 50 m 100 m 1:10 000

- Inventaires secs / Trockeninventar
- Inventaires humides / Feuchtinventar
- Réserves naturelles / Naturschutzgebiete

Carte: @ Swisstopo & Pro Natura | Layout: @ info fauna

2642700 2642900 2643100 2643300 2643500 2643700 2643900 2644100 2644300 2644500 2644700 2644900 2645100 2645300 2645500



# Biber-Bestandeserhebung / Suisse / Aargau

# Biberfachstelle / info fauna

Koordinaten: 2°6'39" / 1°26'6"

Karten-Nr 1:25'000:1049 -- Laufenburg

ID: RH20

Gewässername: Rhein

Name / Vorname :

email :

Date :

Revier 1 :

/

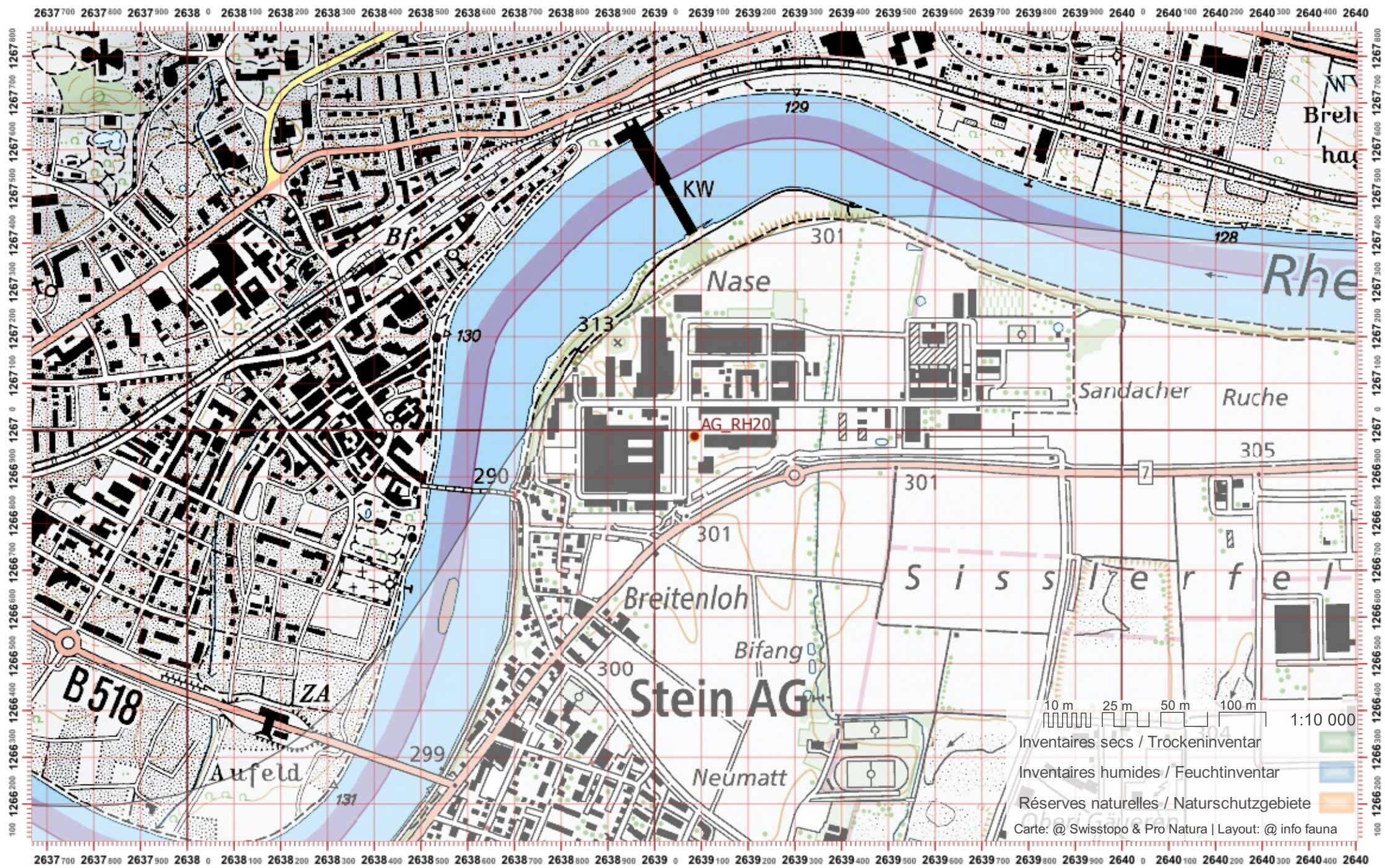
Revier 2 :

/

Revier 3 :

/

1:10 000



# Biber-Bestandeserhebung / Suisse / Aargau

# Biberfachstelle / info fauna

Koordinaten: 2°637 / 1°265

Karten-Nr 1:25'000:1068 -- Sissach

ID: RH21

Gewässername: Rhein

Name / Vorname :

email :

Date :

Revier 1 :

/

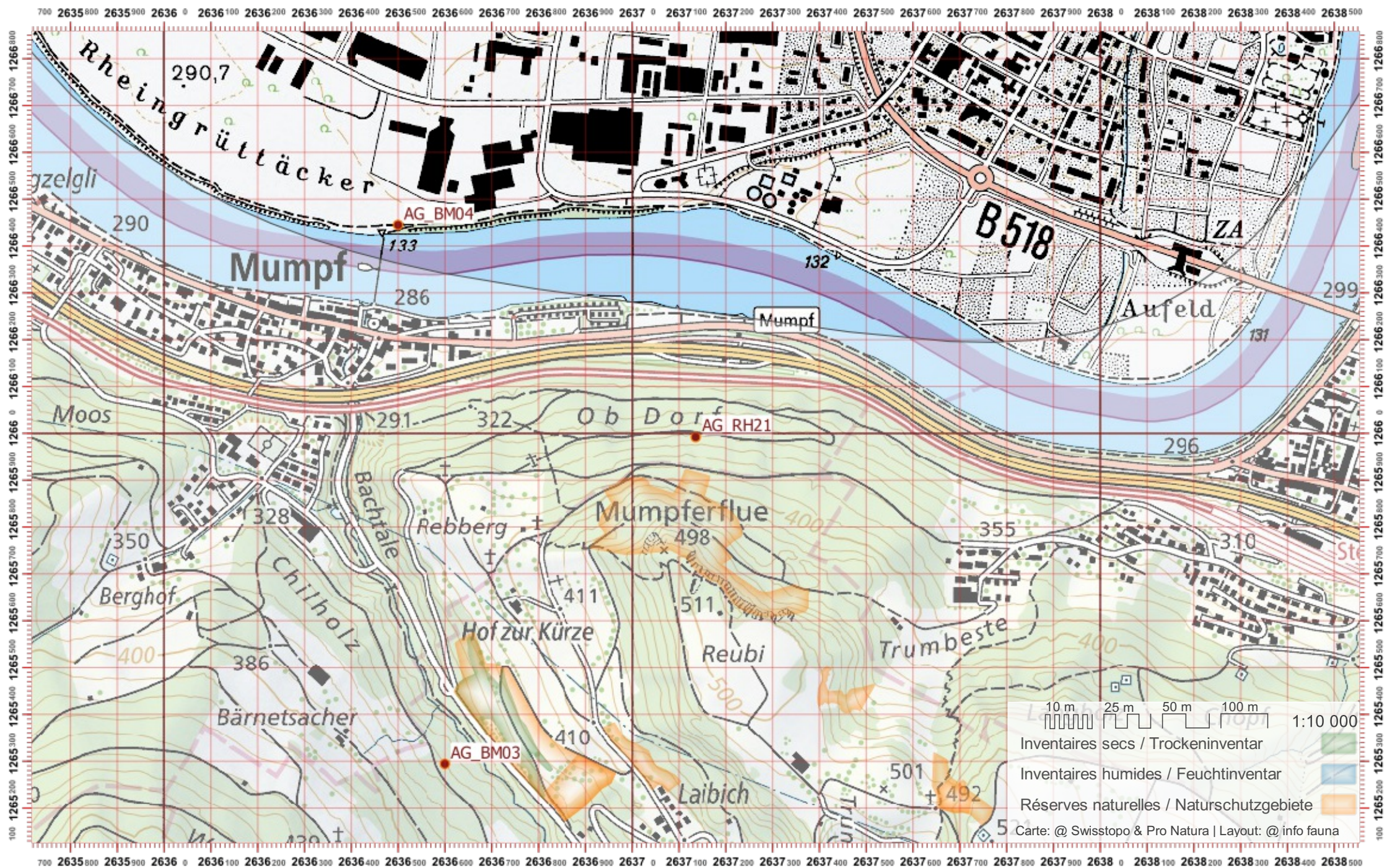
Revier 2 :

/

Revier 3 :

/

1:10 000





# Biber-Bestandeserhebung / Suisse / Aargau

# Biberfachstelle / info fauna

Koordinaten: 2°6'35" / 1°26'7"

Karten-Nr 1:25'000:1048 -- Rheinfelden

ID: RH22

Gewässername: Rhein

Name / Vorname :

email :

Date :

Revier 1 :

/

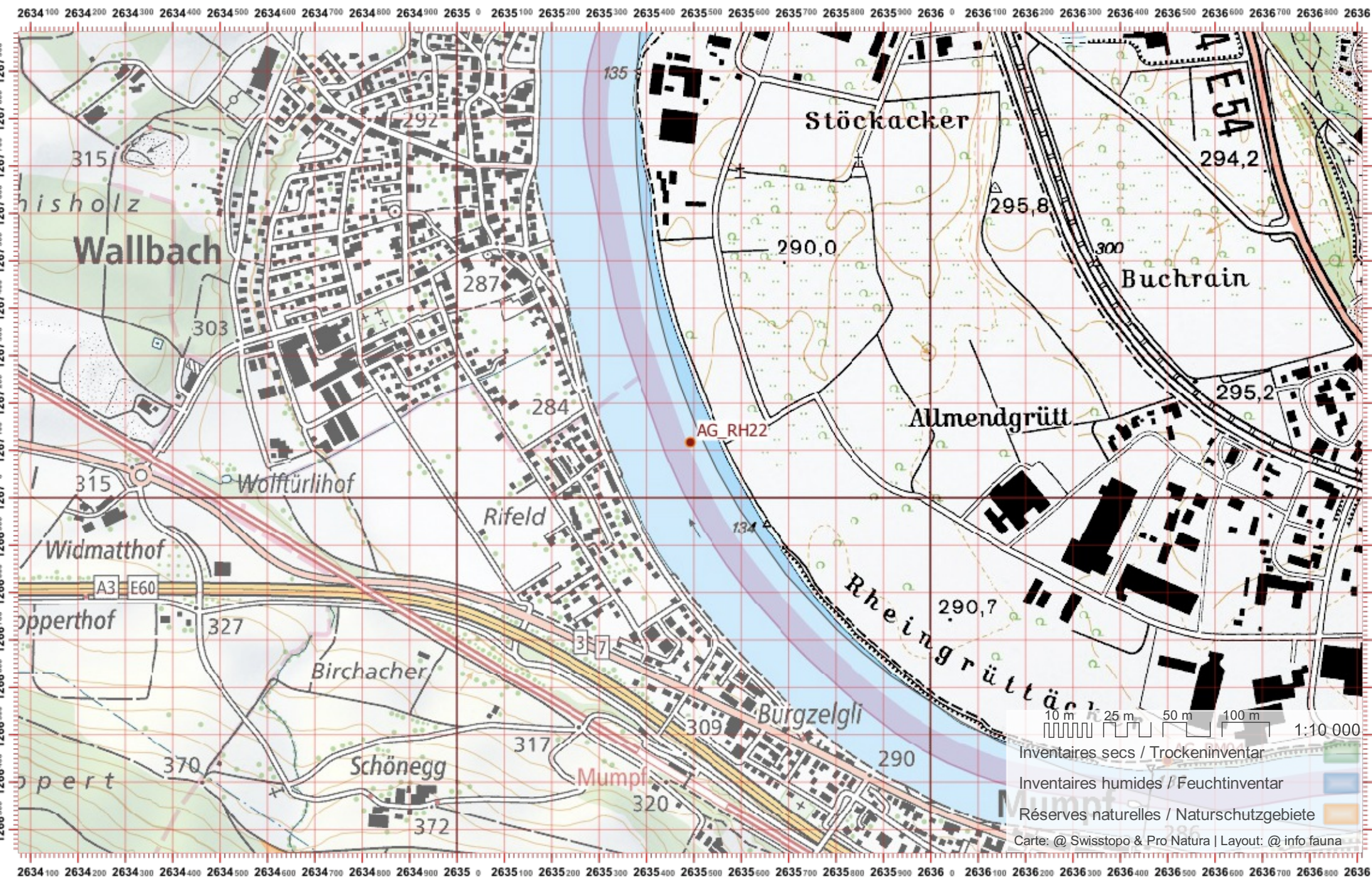
Revier 2 :

/

Revier 3 :

/

1:10 000







# Biber-Bestandeserhebung / Suisse / Aargau

# Biberfachstelle / info fauna

Koordinaten: 2°6'32" / 1°17'0"

Karten-Nr 1:25'000:1048 -- Rheinfelden

ID: RH25

Gewässername: Rhein

Name / Vorname :

email :

Date :

Revier 1 :

/

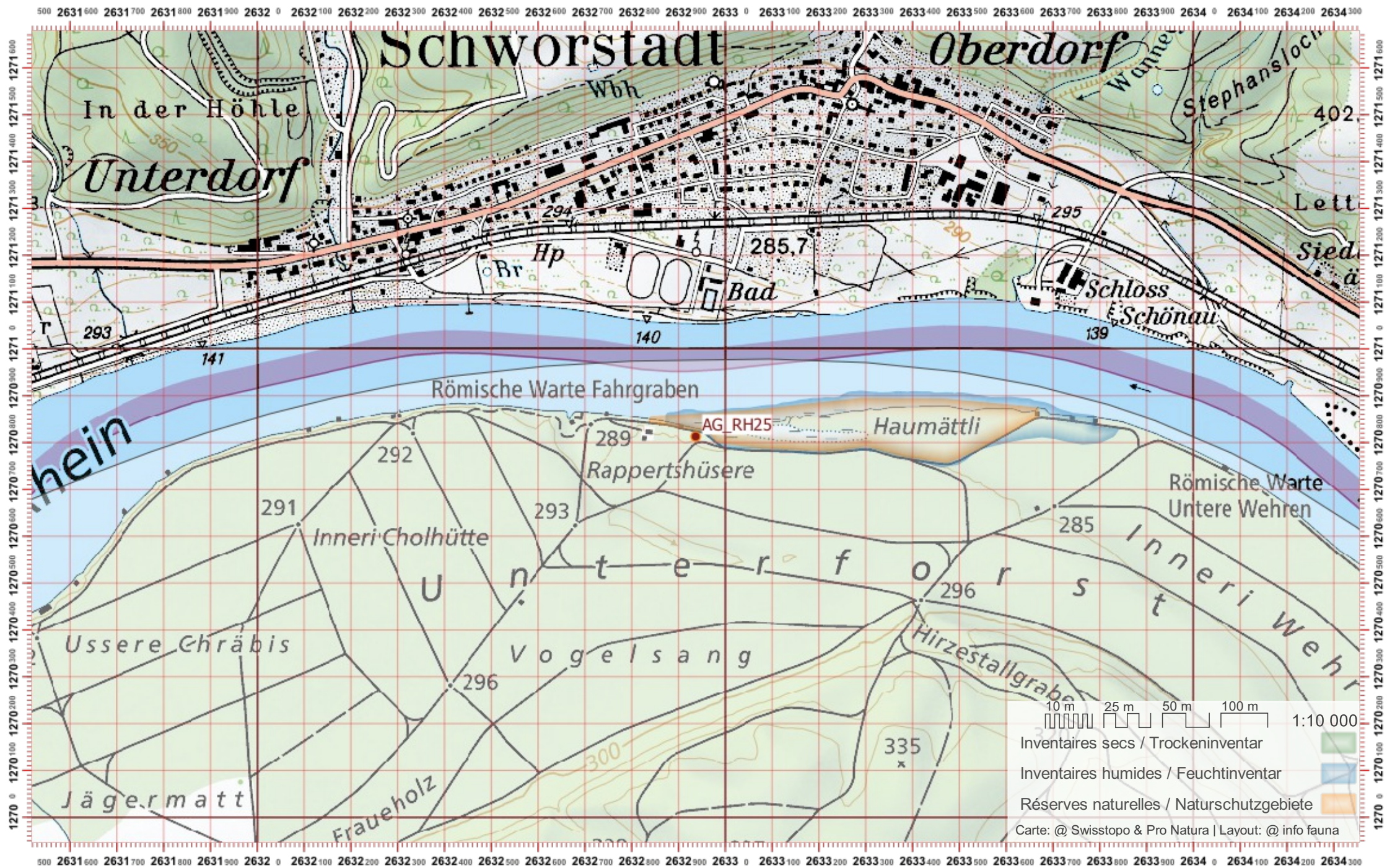
Revier 2 :

/

Revier 3 :

/

1:10 000



# Biber-Bestandeserhebung / Suisse / Aargau

# Biberfachstelle / info fauna

Koordinaten: 2°6'30" / 1°27'0"

Karten-Nr 1:25'000:1048 -- Rheinfelden

ID: RH26

Gewässername: Rhein

Name / Vorname :

email :

Date :

Revier 1 :

/

Revier 2 :

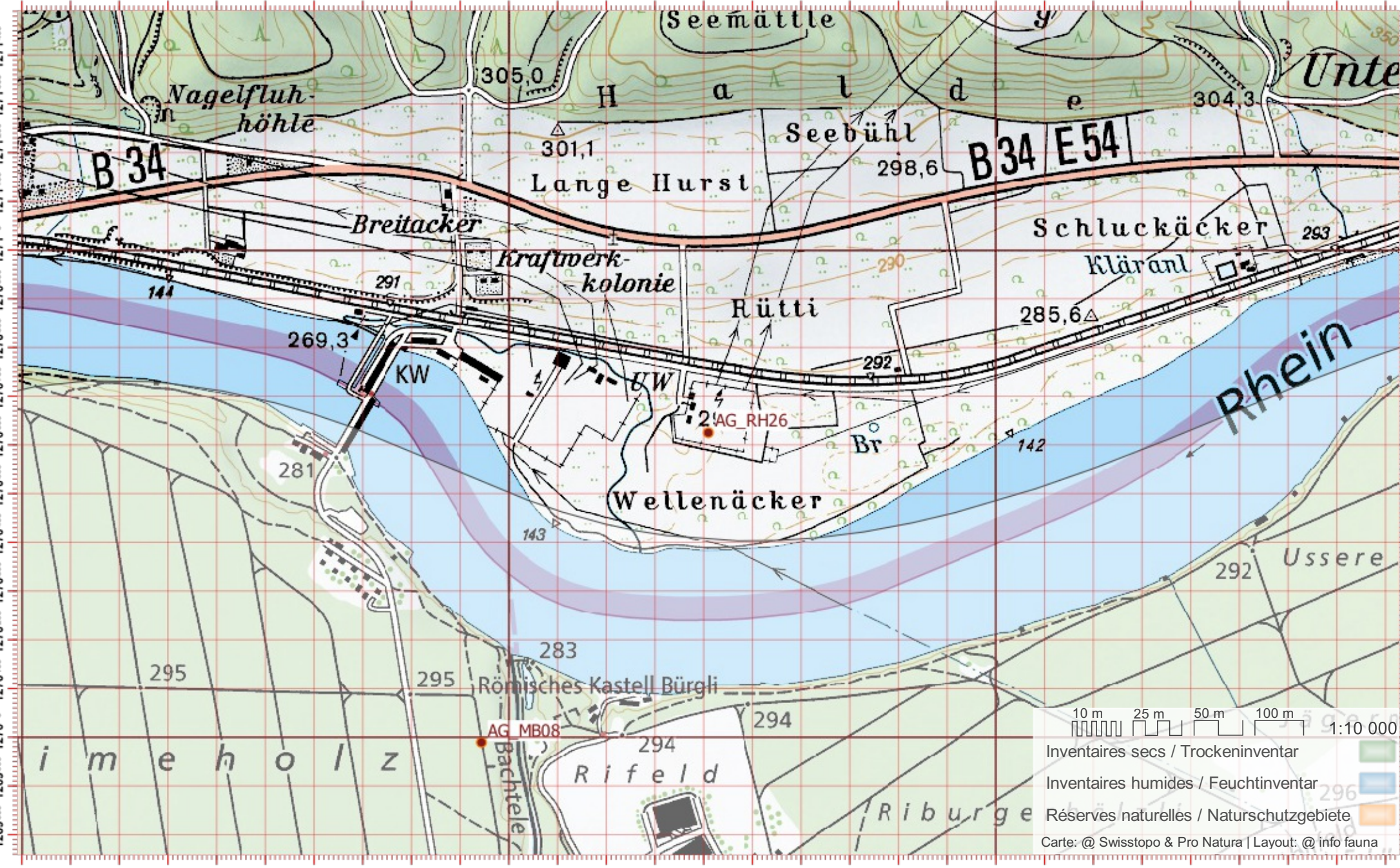
/

Revier 3 :

/

1:10 000

2629 0 2629 100 2629 200 2629 300 2629 400 2629 500 2629 600 2629 700 2629 800 2629 900 2630 0 2630 100 2630 200 2630 300 2630 400 2630 500 2630 600 2630 700 2630 800 2630 900 2631 0 2631 100 2631 200 2631 300 2631 400 2631 500 2631 600 2631 700 2631



10 m 25 m 50 m 100 m 1:10 000

- Inventaires secs / Trockeninventar
  - Inventaires humides / Feuchtinventar
  - Réserves naturelles / Naturschutzgebiete
- Carte: @ Swisstopo & Pro Natura | Layout: @ info fauna

2629 0 2629 100 2629 200 2629 300 2629 400 2629 500 2629 600 2629 700 2629 800 2629 900 2630 0 2630 100 2630 200 2630 300 2630 400 2630 500 2630 600 2630 700 2630 800 2630 900 2631 0 2631 100 2631 200 2631 300 2631 400 2631 500 2631 600 2631 700 2631

# Biber-Bestandeserhebung / Suisse / Aargau

# Biberfachstelle / info fauna

Koordinaten: 2°6'27 / 1°27'0

Karten-Nr 1:25'000:1048 -- Rheinfelden

ID: RH27

Gewässername: Rhein

Name / Vorname :

email :

Date :

Revier 1 :

/

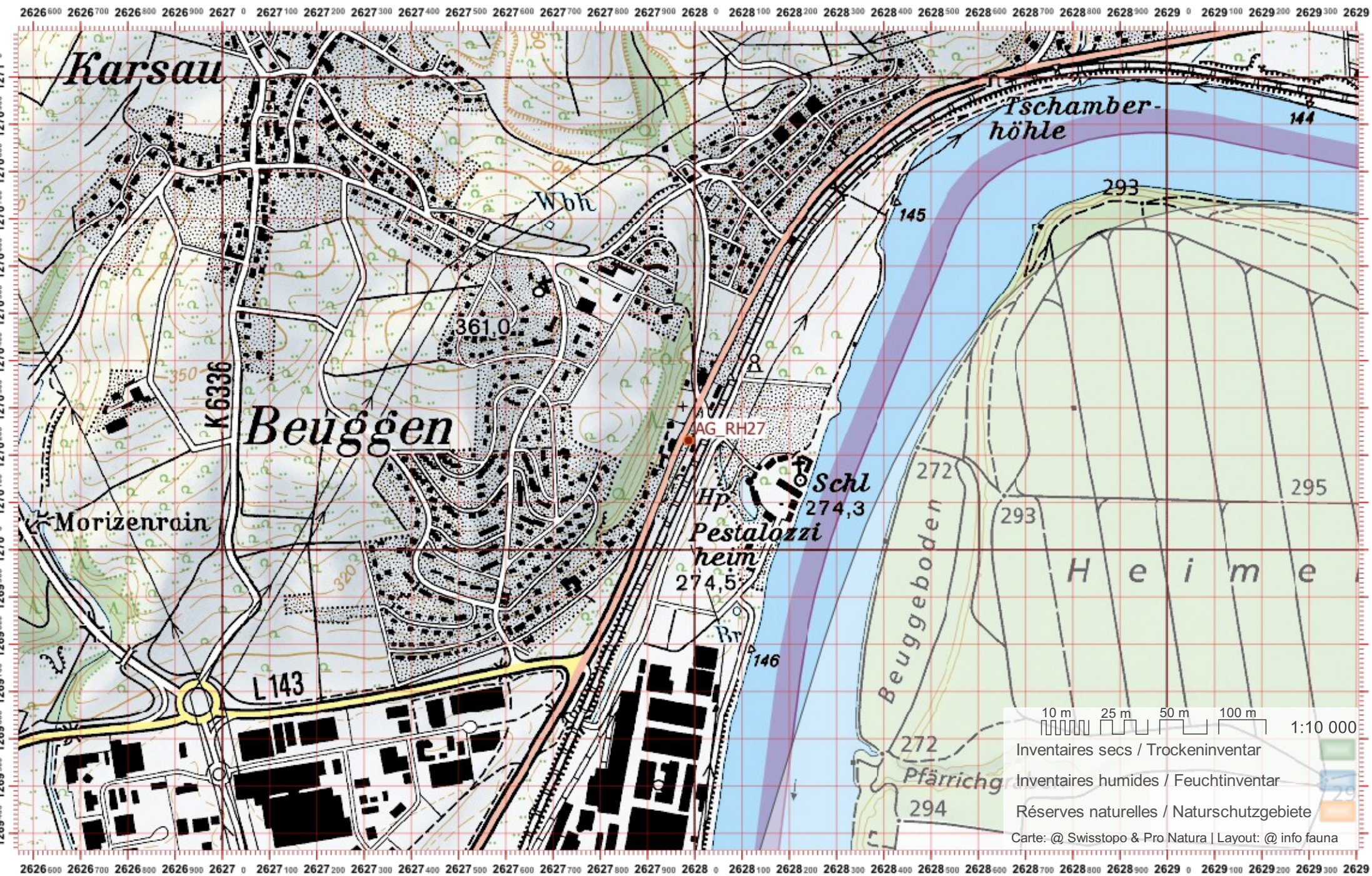
Revier 2 :

/

Revier 3 :

/

1:10 000



# Biber-Bestandeserhebung / Suisse / Aargau

# Biberfachstelle / info fauna

Koordinaten: 2°6'27 / 1°26'8

Karten-Nr 1:25'000:1048 -- Rheinfelden

ID: RH28

Gewässername: Rhein

Name / Vorname :

email :

Date :

Revier 1 :

/

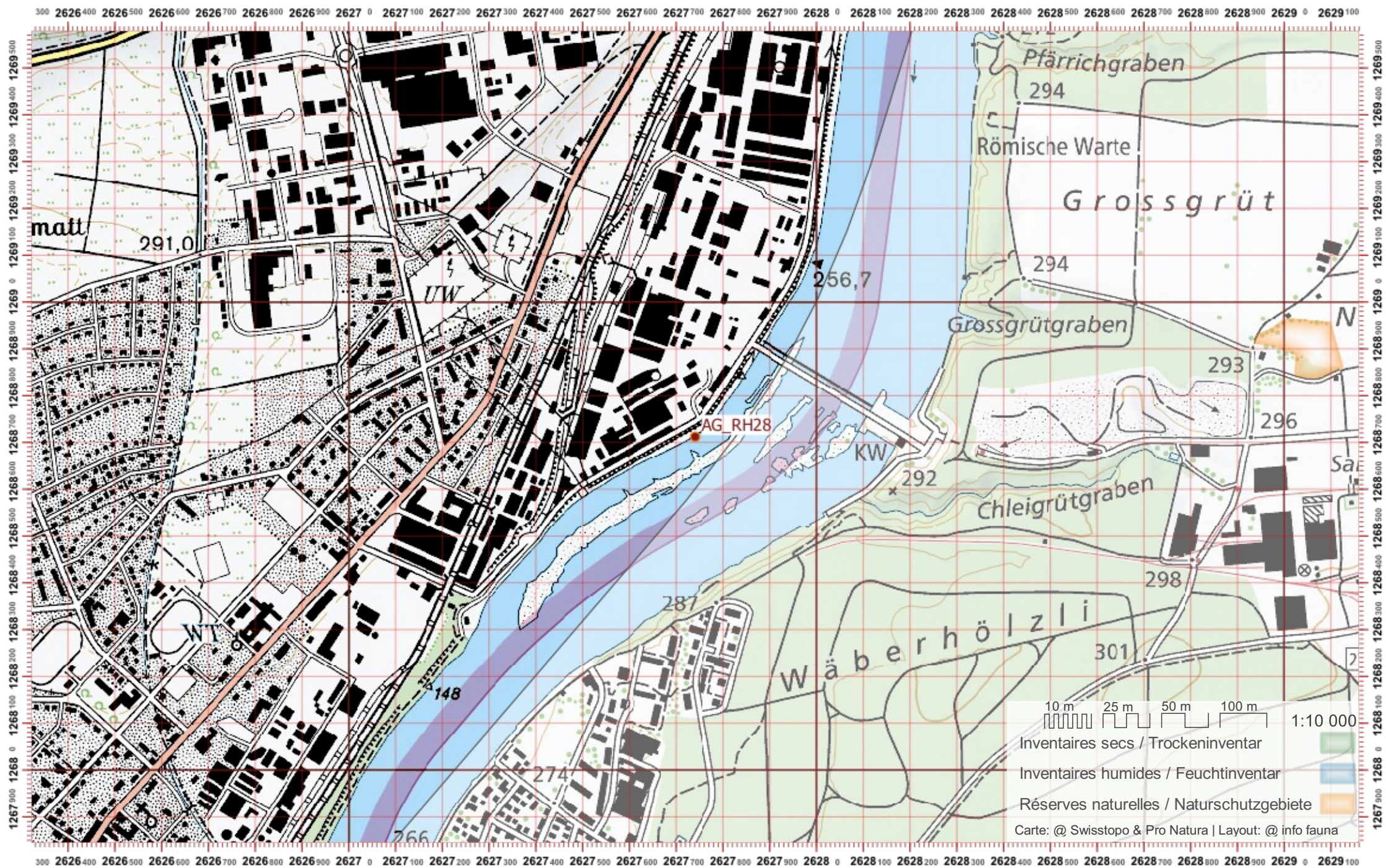
Revier 2 :

/

Revier 3 :

/

1:10 000



# Biber-Bestandeserhebung / Suisse / Aargau

# Biberfachstelle / info fauna

Koordinaten: 2°6'26" / 1°26'7"

Karten-Nr 1:25'000:1048 -- Rheinfelden

ID: RH29

Gewässername: Rhein

Name / Vorname :

email :

Date :

Revier 1 :

/

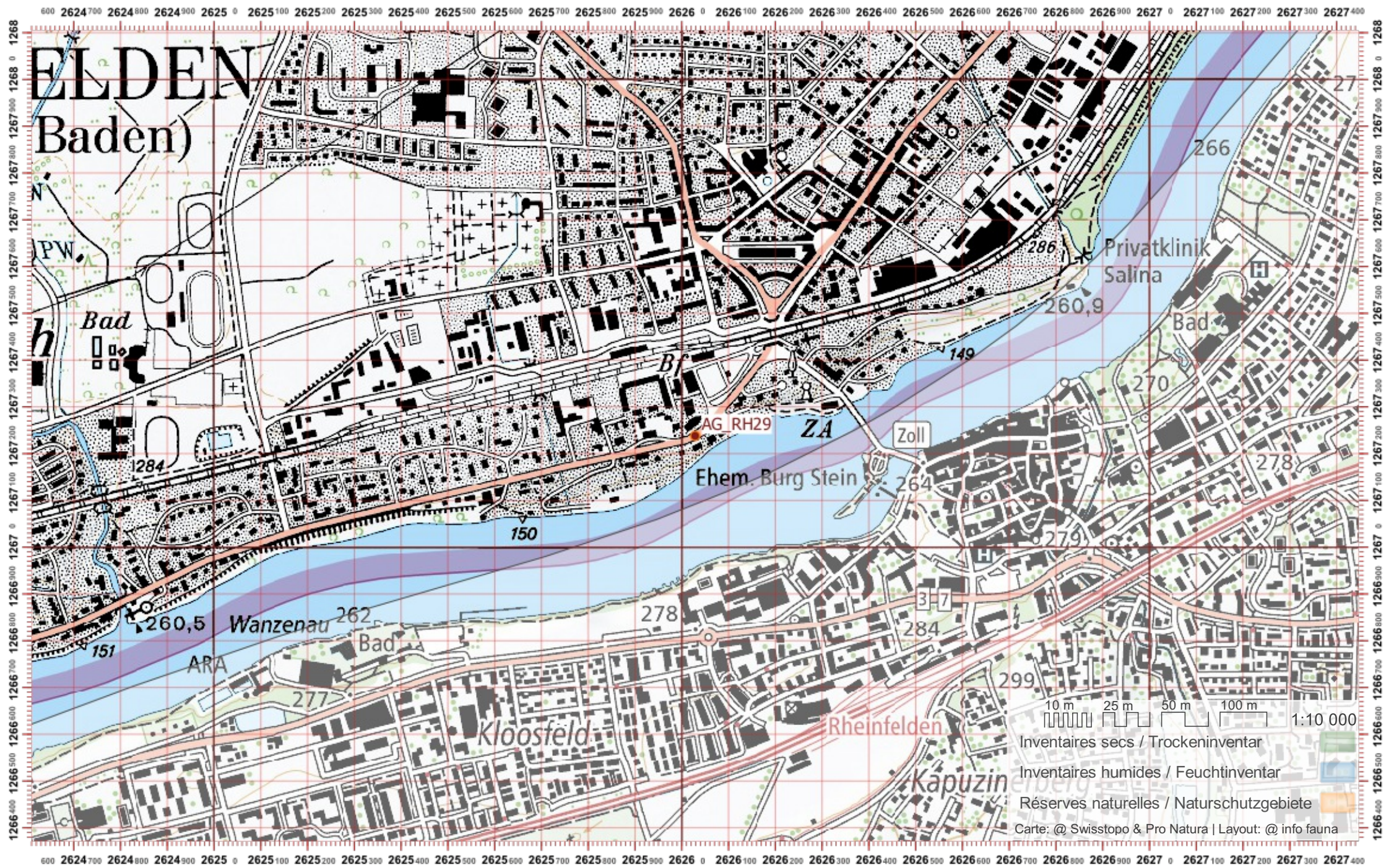
Revier 2 :

/

Revier 3 :

/

1:10 000





# Biber-Bestandeserhebung / Suisse / Aargau

# Biberfachstelle / info fauna

Koordinaten: 2°6'23 / 1°26'6

Karten-Nr 1:25'000:1048 -- Rheinfelden

ID: RH30

Gewässername: Rhein

Name / Vorname :

email :

Date :

Revier 1 :

/

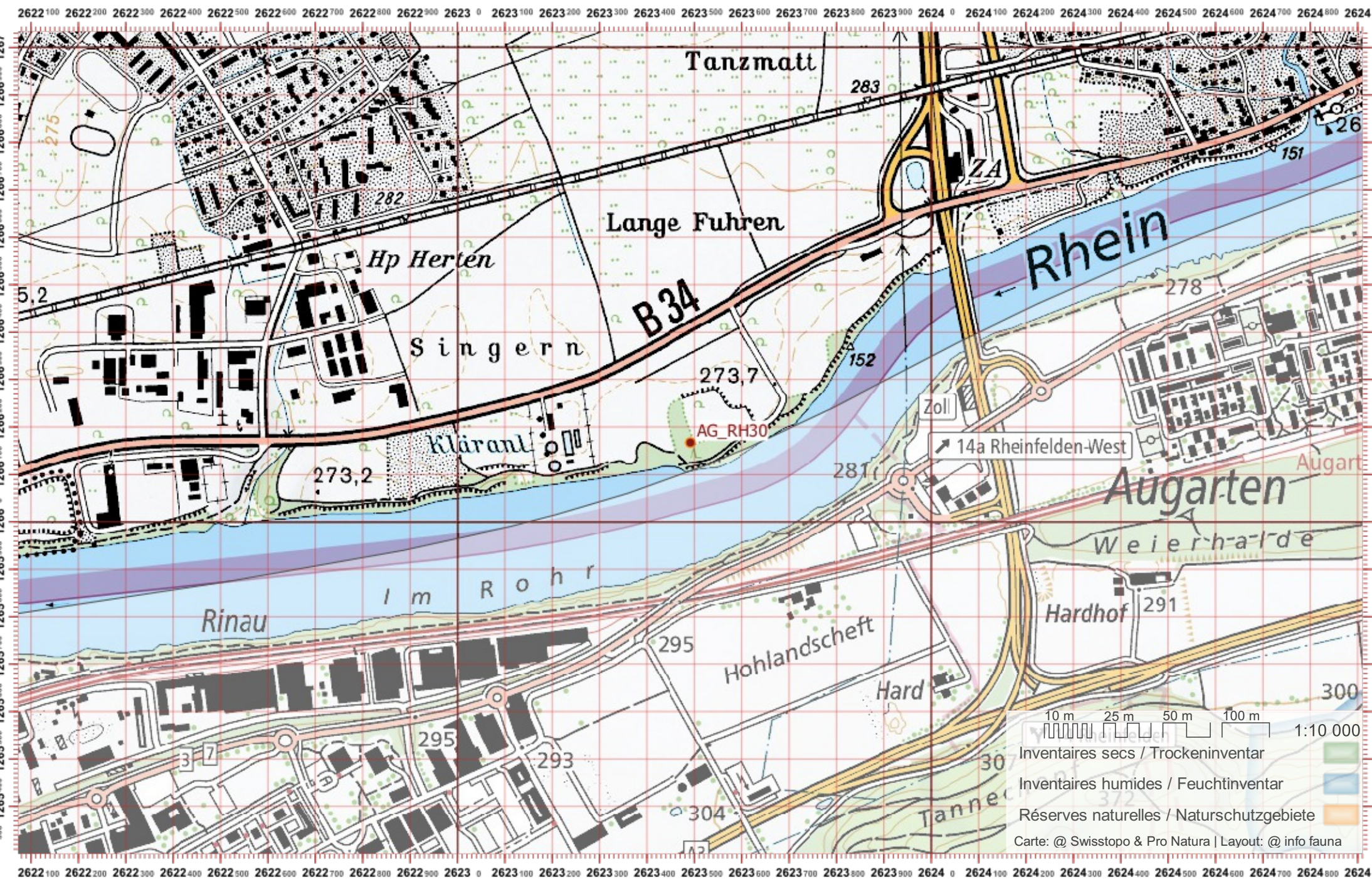
Revier 2 :

/

Revier 3 :

/

1:10 000



# Biber-Bestandeserhebung / Suisse / Aargau

# Biberfachstelle / info fauna

Koordinaten: 2°6'20" / 1°1'26"

Karten-Nr 1:25'000:1068 -- Sissach

ID: RH31

Gewässername: Rhein

Name / Vorname :

email :

Date :

Revier 1 :

/

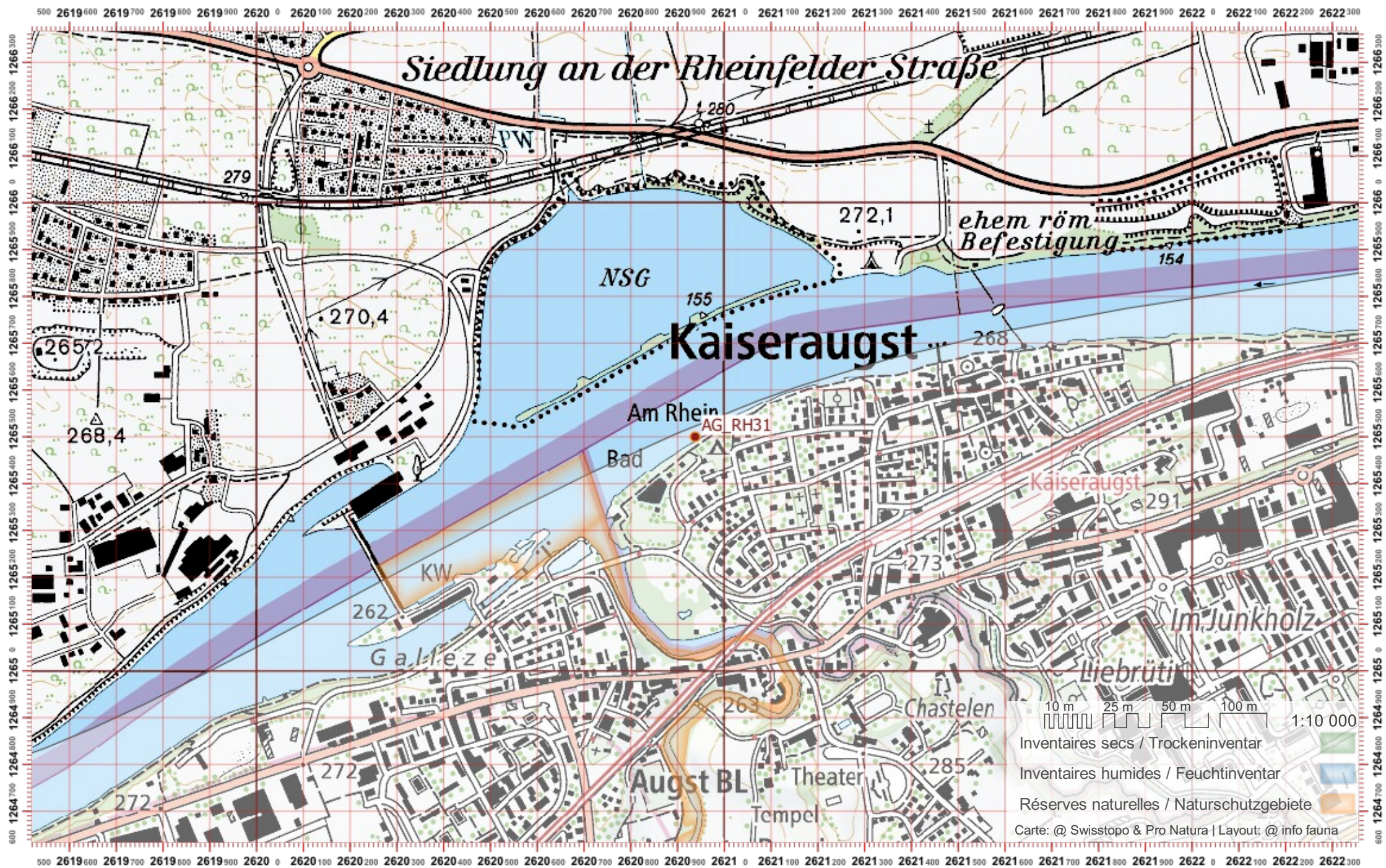
Revier 2 :

/

Revier 3 :

/

1:10 000



# Biber-Bestandeserhebung / Suisse / Aargau

# Biberfachstelle / info fauna

Koordinaten: 2°654 / 1°260

Karten-Nr 1:25'000:1069 -- Frick

ID: RI01

Gewässername: Reinerbach

Name / Vorname :

email :

Date :

Revier 1 :

/

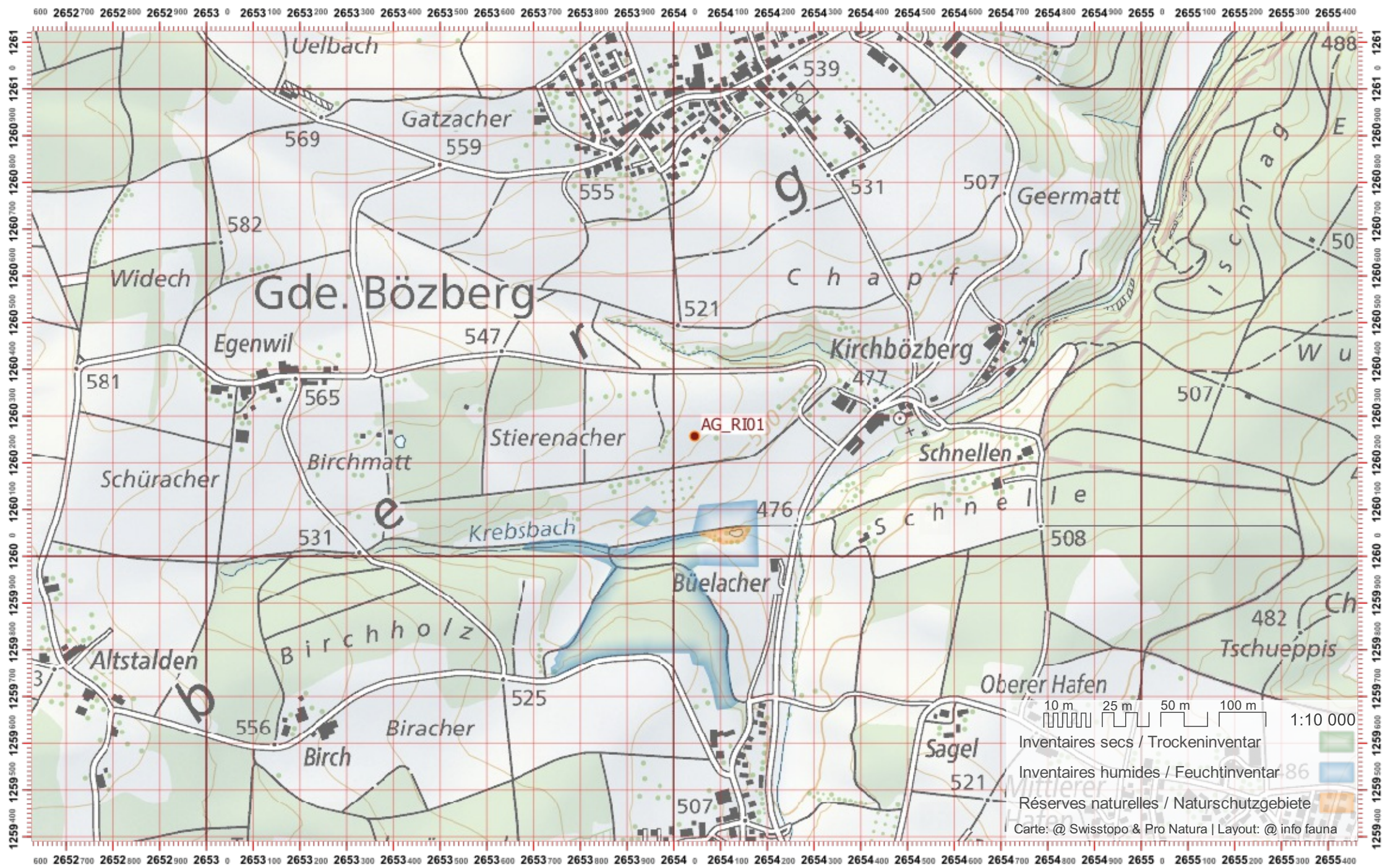
Revier 2 :

/

Revier 3 :

/

1:10 000



# Biber-Bestandeserhebung / Suisse / Aargau

# Biberfachstelle / info fauna

Koordinaten: 2°6'56" / 1°26'1"

Karten-Nr 1:25'000:1070 -- Baden

ID: RI02

Gewässername: Reinerbach

Date :

Name / Vorname :

email :

Revier 1 :

/

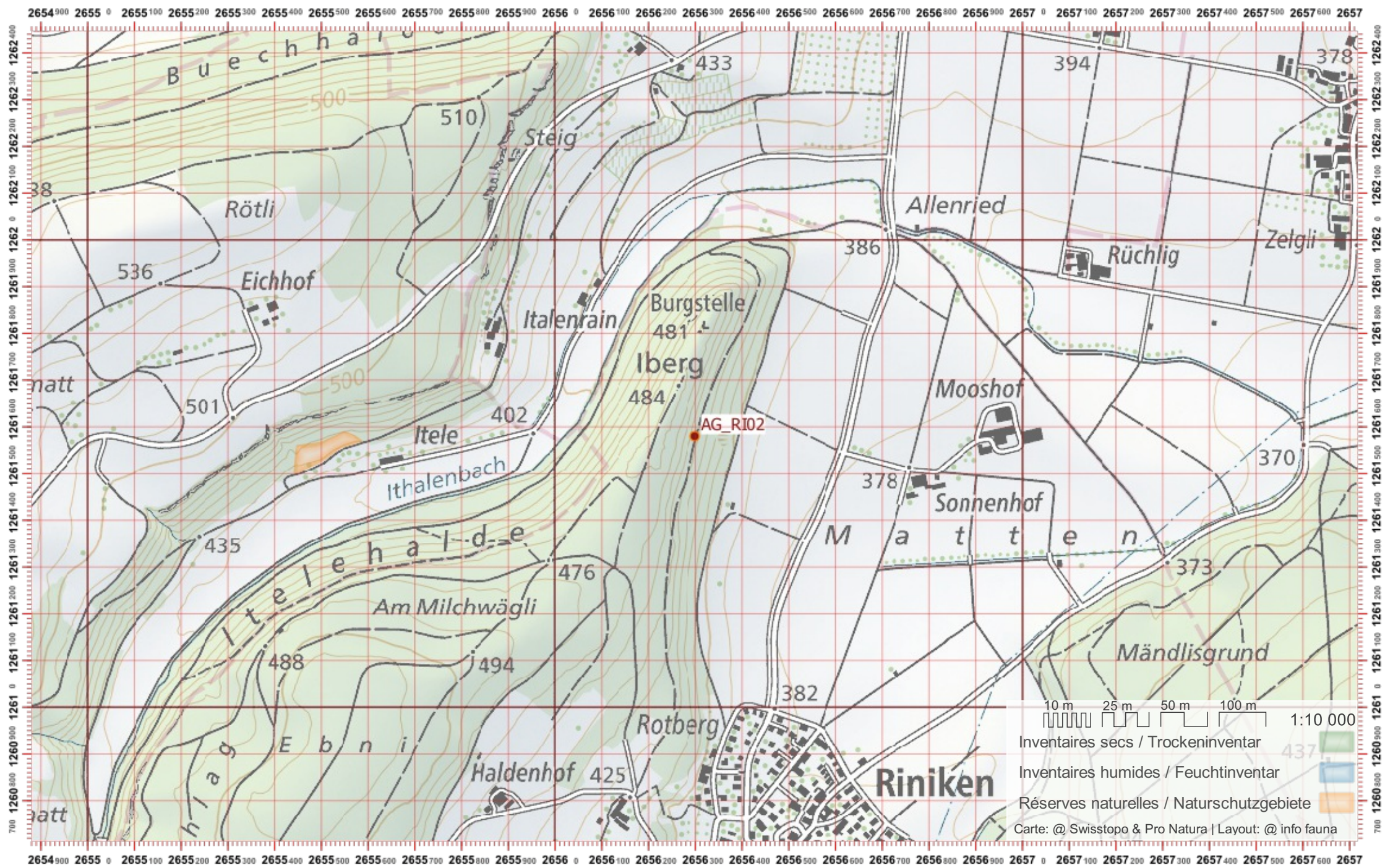
Revier 2 :

/

Revier 3 :

/

1:10 000



# Biber-Bestandeserhebung / Suisse / Aargau

# Biberfachstelle / info fauna

Koordinaten: 2°658 / 1°262

Karten-Nr 1:25'000:1070 -- Baden

ID: RI03

Gewässername: Reinerbach

Date :

Name / Vorname :

email :

Revier 1 :

/

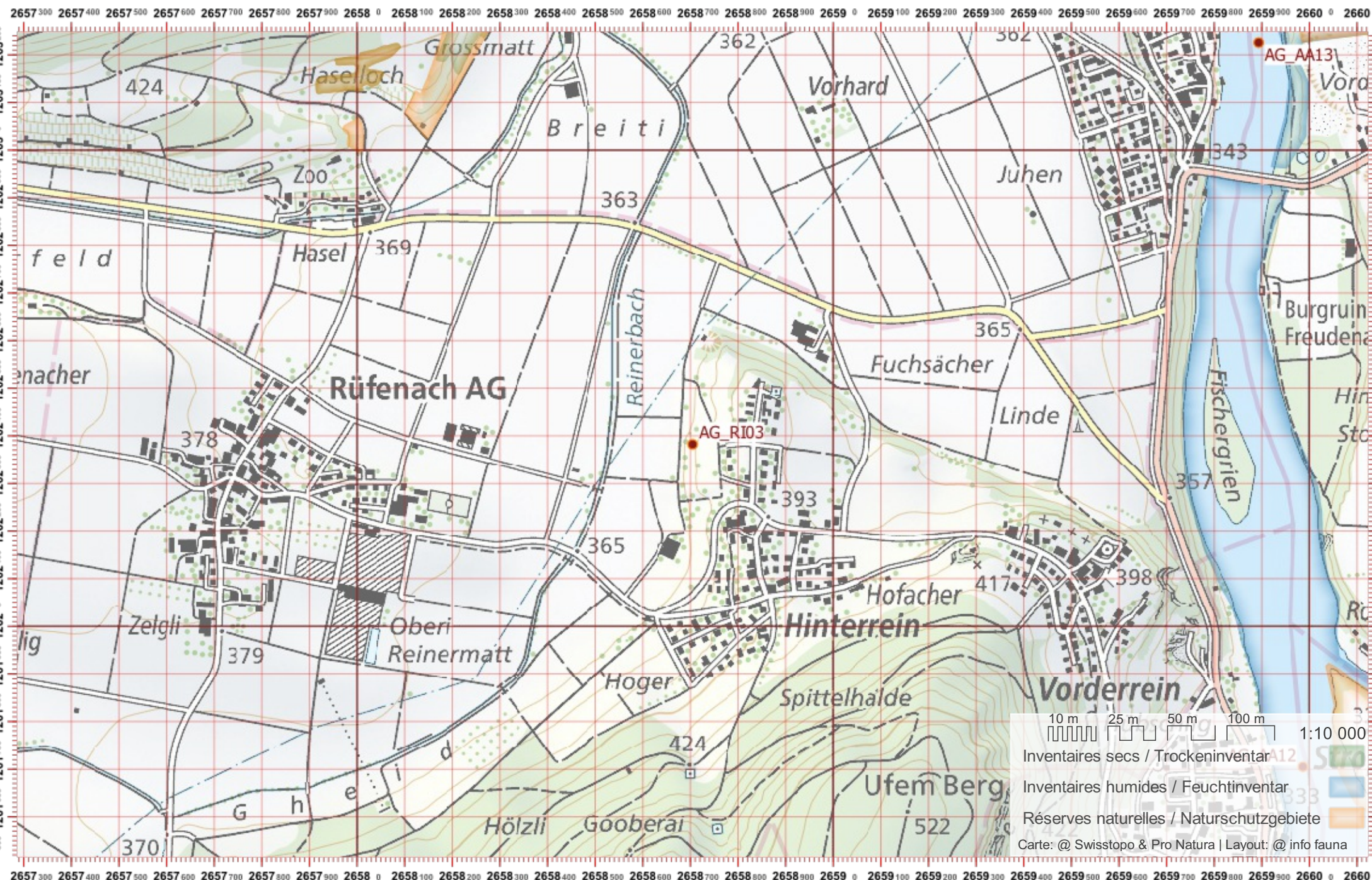
Revier 2 :

/

Revier 3 :

/

1:10 000



# Biber-Bestandeserhebung / Suisse / Aargau

# Biberfachstelle / info fauna

Koordinaten: 2°666 / 1°262

Karten-Nr 1:25'000:1070 -- Baden

ID: RIB01

Gewässername: Rickenbach

Name / Vorname :

email :

Date :

Revier 1 :

/

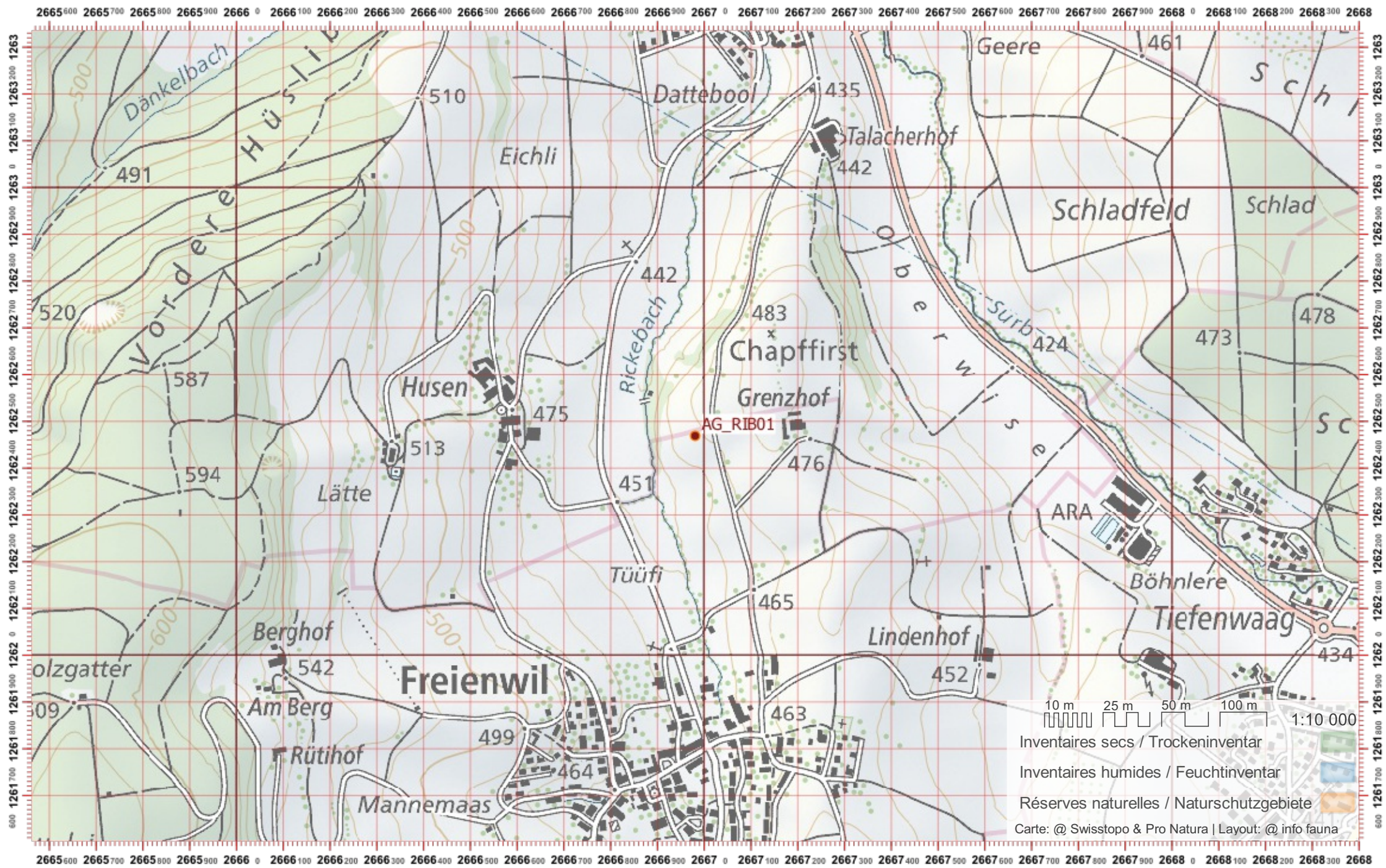
Revier 2 :

/

Revier 3 :

/

1:10 000



# Biber-Bestandeserhebung / Suisse / Aargau

# Biberfachstelle / info fauna

Koordinaten: 2°651 / 1°234

Karten-Nr 1:25'000:1109 -- Schöffland

ID: RU01

Gewässername: Ruederche

Name / Vorname :

email :

Date :

Revier 1 :

/

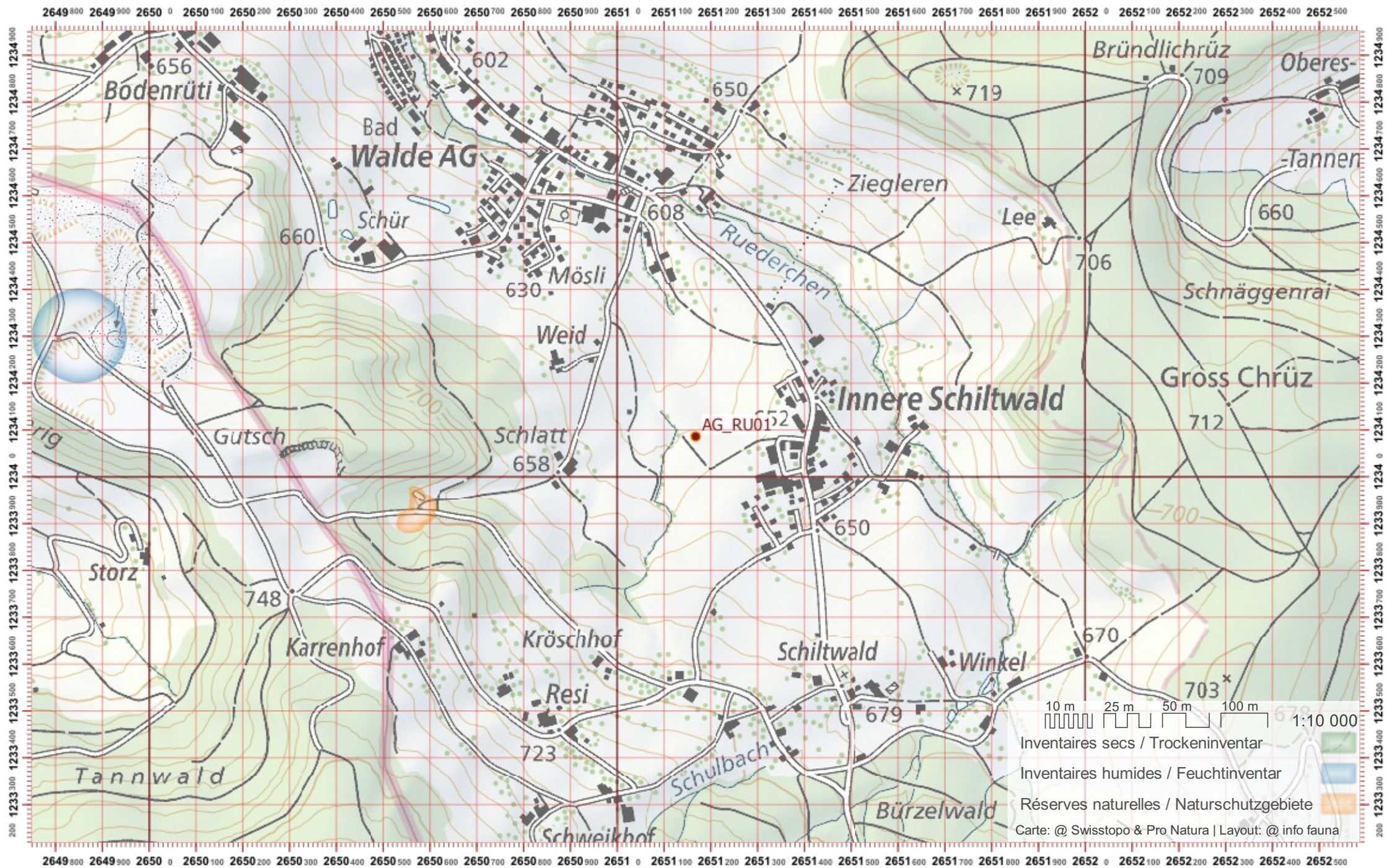
Revier 2 :

/

Revier 3 :

/

1:10 000



# Biber-Bestandeserhebung / Suisse / Aargau

# Biberfachstelle / info fauna

Koordinaten: 2°6'50" / 1°23'5"

Karten-Nr 1:25'000:1109 -- Schöffland

ID: RU02

Gewässername: Ruederche

Name / Vorname :

email :

Date :

Revier 1 :

/

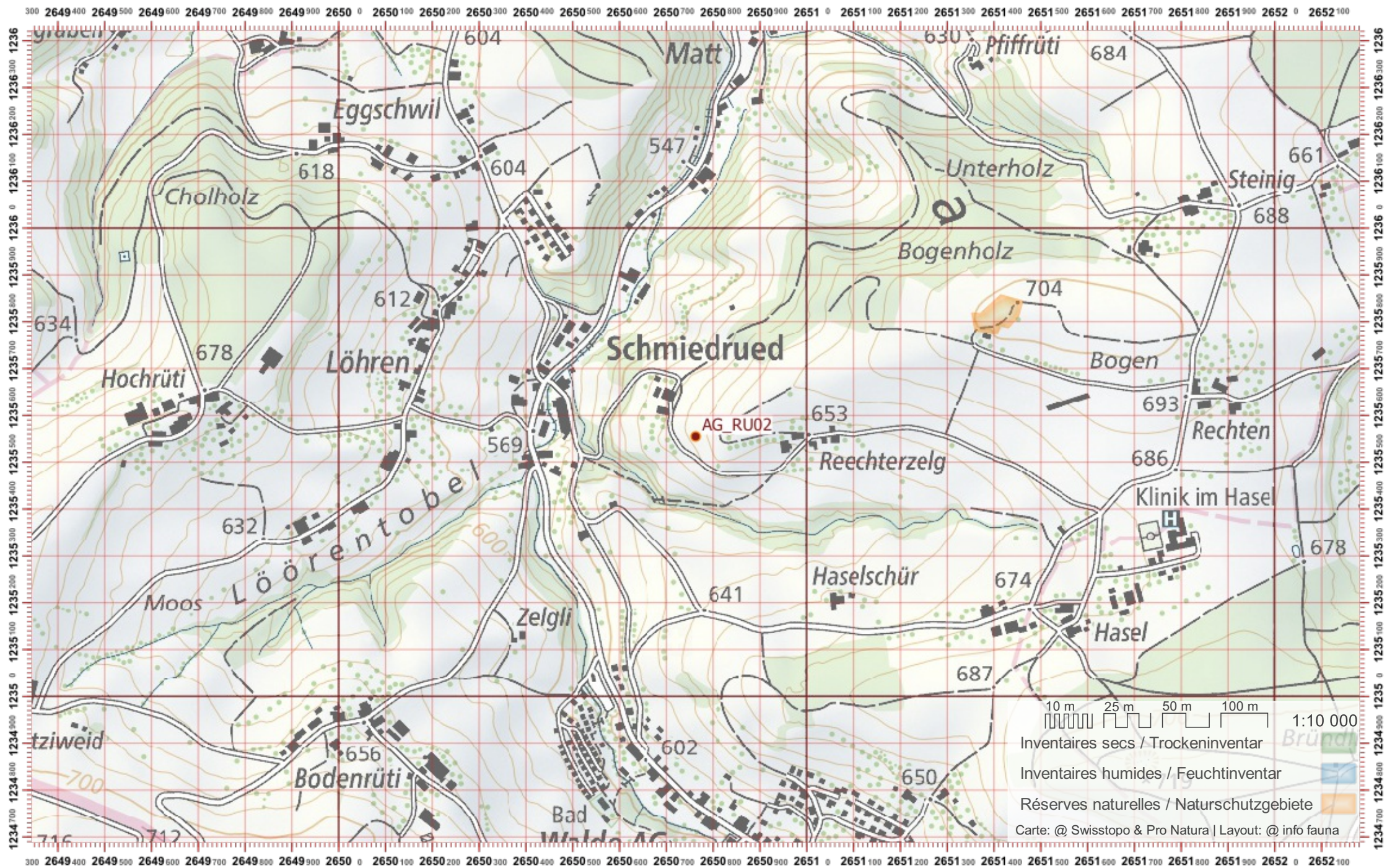
Revier 2 :

/

Revier 3 :

/

1:10 000





# Biber-Bestandeserhebung / Suisse / Aargau

# Biberfachstelle / info fauna

Koordinaten: 2'649 / 1'237

Karten-Nr 1:25'000:1109 -- Schöffland

ID: RU03

Gewässername: Ruederche

Name / Vorname :

email :

Date :

Revier 1 :

/

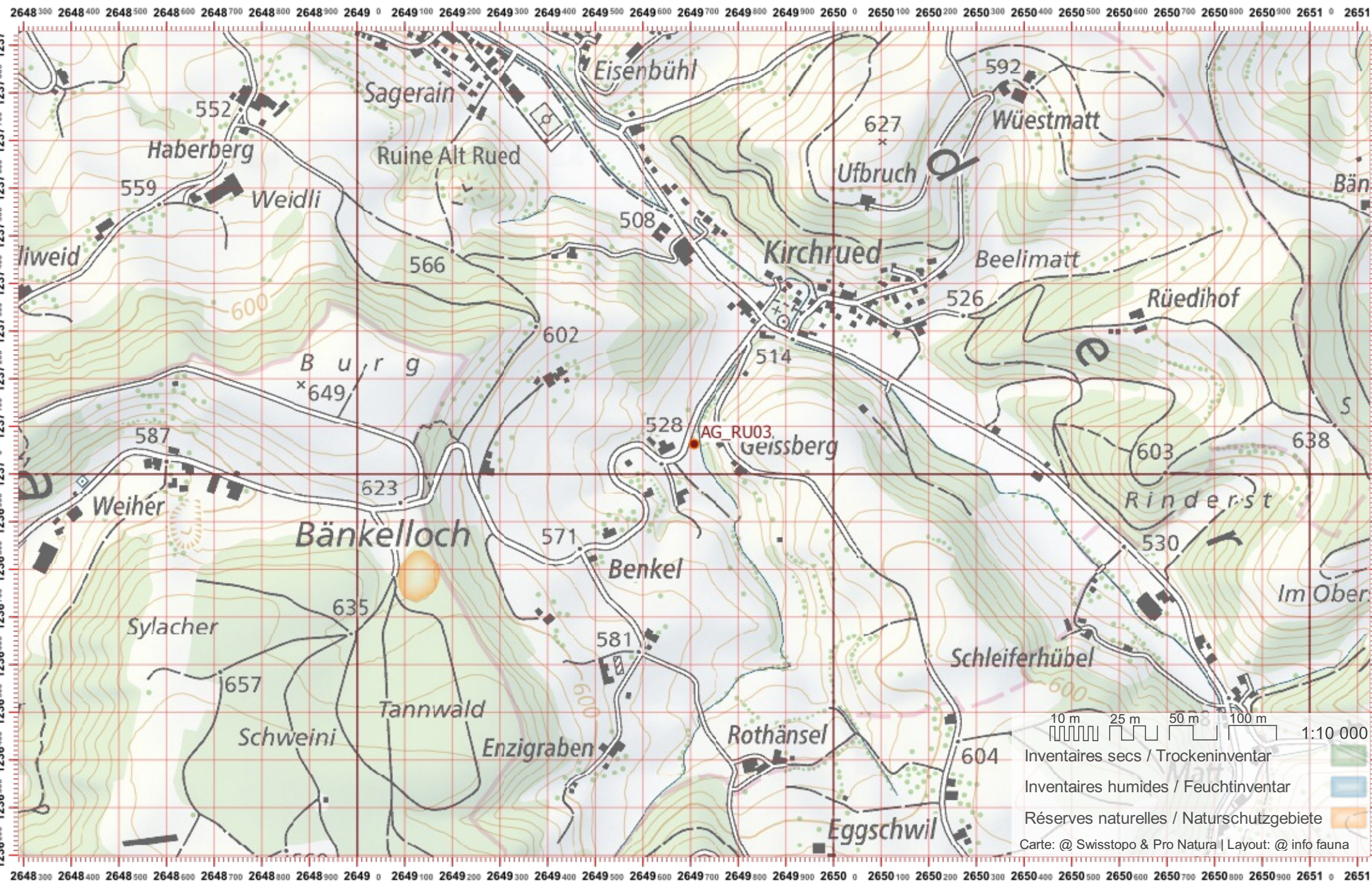
Revier 2 :

/

Revier 3 :

/

1:10 000



# Biber-Bestandeserhebung / Suisse / Aargau

# Biberfachstelle / info fauna

Koordinaten: 2'648 / 1'238

Karten-Nr 1:25'000:1109 -- Schöffland

ID: RU04

Gewässername: Ruederche

Name / Vorname :

email :

Date :

Revier 1 :

/

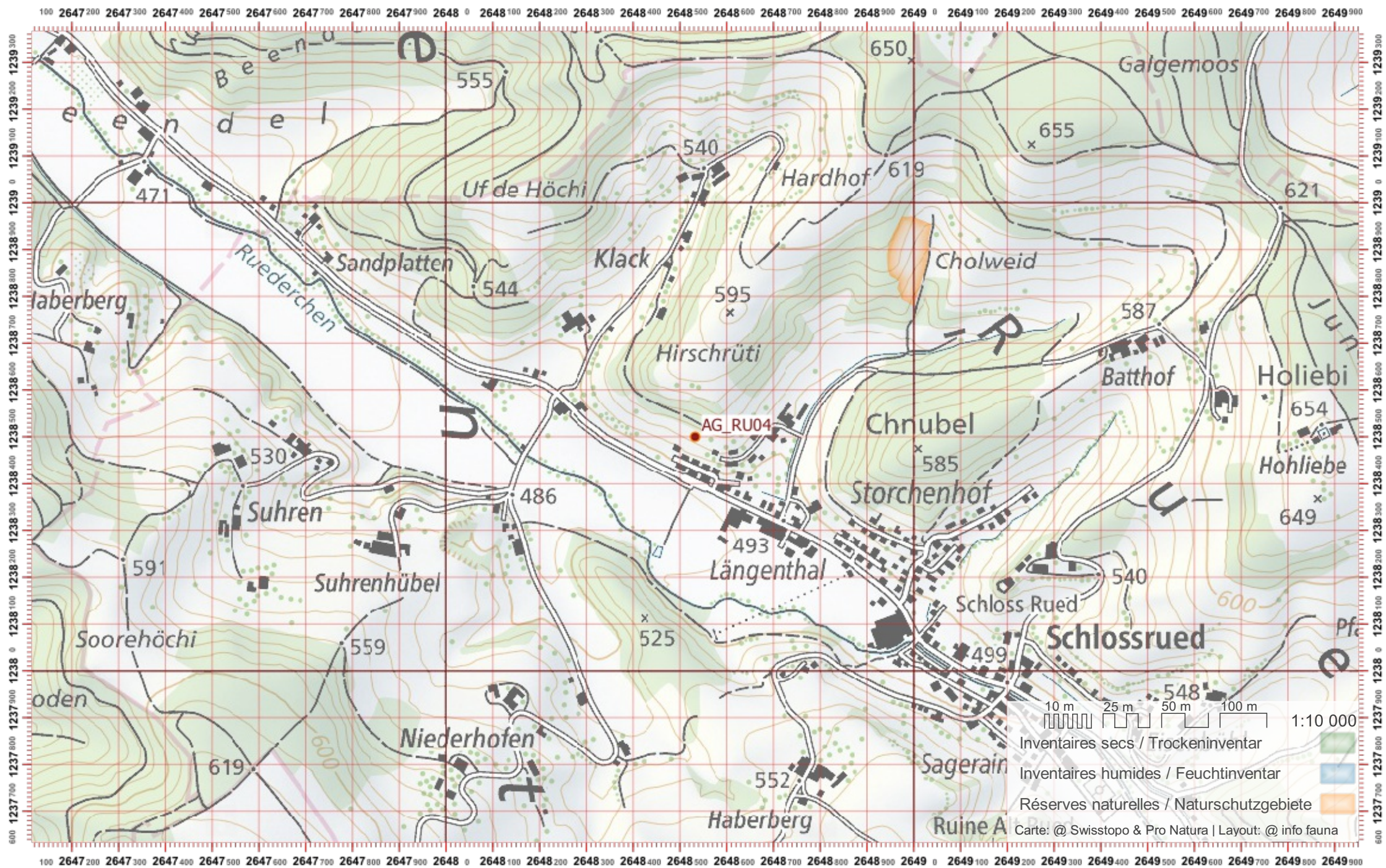
Revier 2 :

/

Revier 3 :

/

1:10 000



# Biber-Bestandeserhebung / Suisse / Aargau

# Biberfachstelle / info fauna

Koordinaten: 2°6'46" / 1°23'9"

Karten-Nr 1:25'000:1109 -- Schöffland

ID: RU05

Gewässername: Ruederche

Name / Vorname :

email :

Date :

Revier 1 :

/

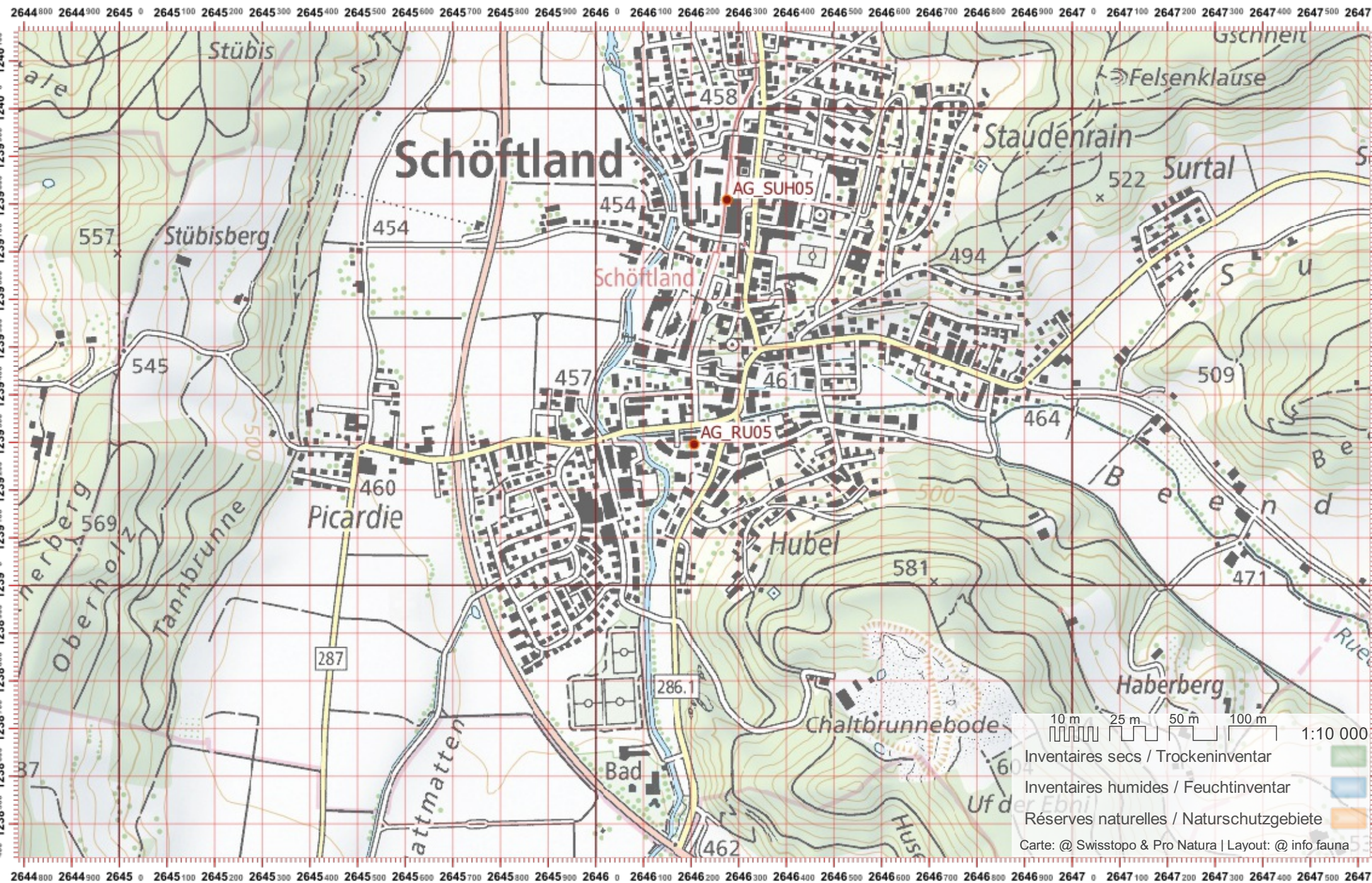
Revier 2 :

/

Revier 3 :

/

1:10 000



# Biber-Bestandeserhebung / Suisse / Aargau

# Biberfachstelle / info fauna

Koordinaten: 2°54' / 1°26'

Karten-Nr 1:25'000:1069 -- Frick

ID: SB01

Gewässername: Schmittenbach

Name / Vorname :

email :

Date :

Revier 1 :

/

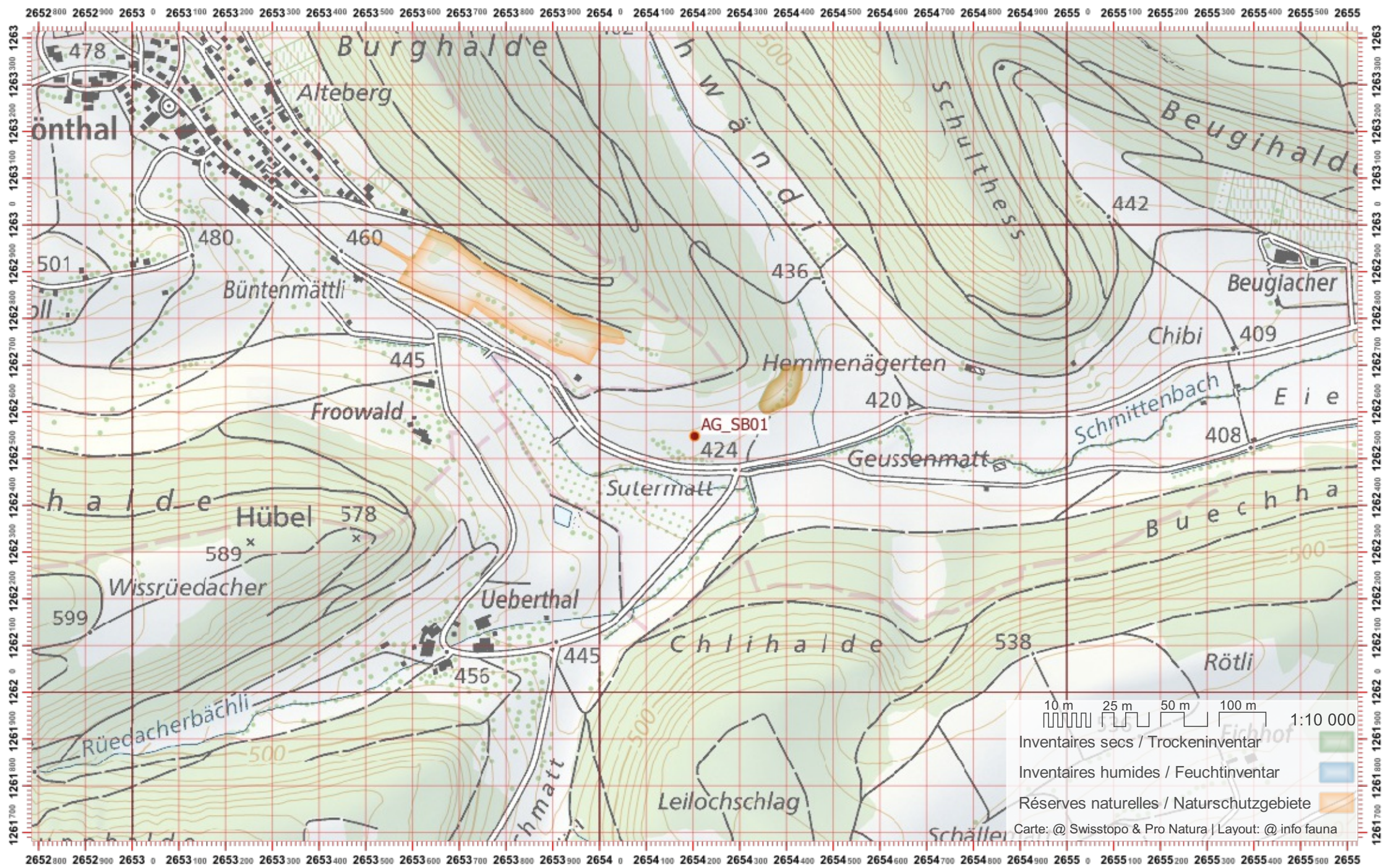
Revier 2 :

/

Revier 3 :

/

1:10 000



# Biber-Bestandeserhebung / Suisse / Aargau

# Biberfachstelle / info fauna

Koordinaten: 2'656 / 1'262

Karten-Nr 1:25'000:1070 -- Baden

ID: SB02

Gewässername: Schmittenbach

Date :

Name / Vorname :

email :

Revier 1 :

/

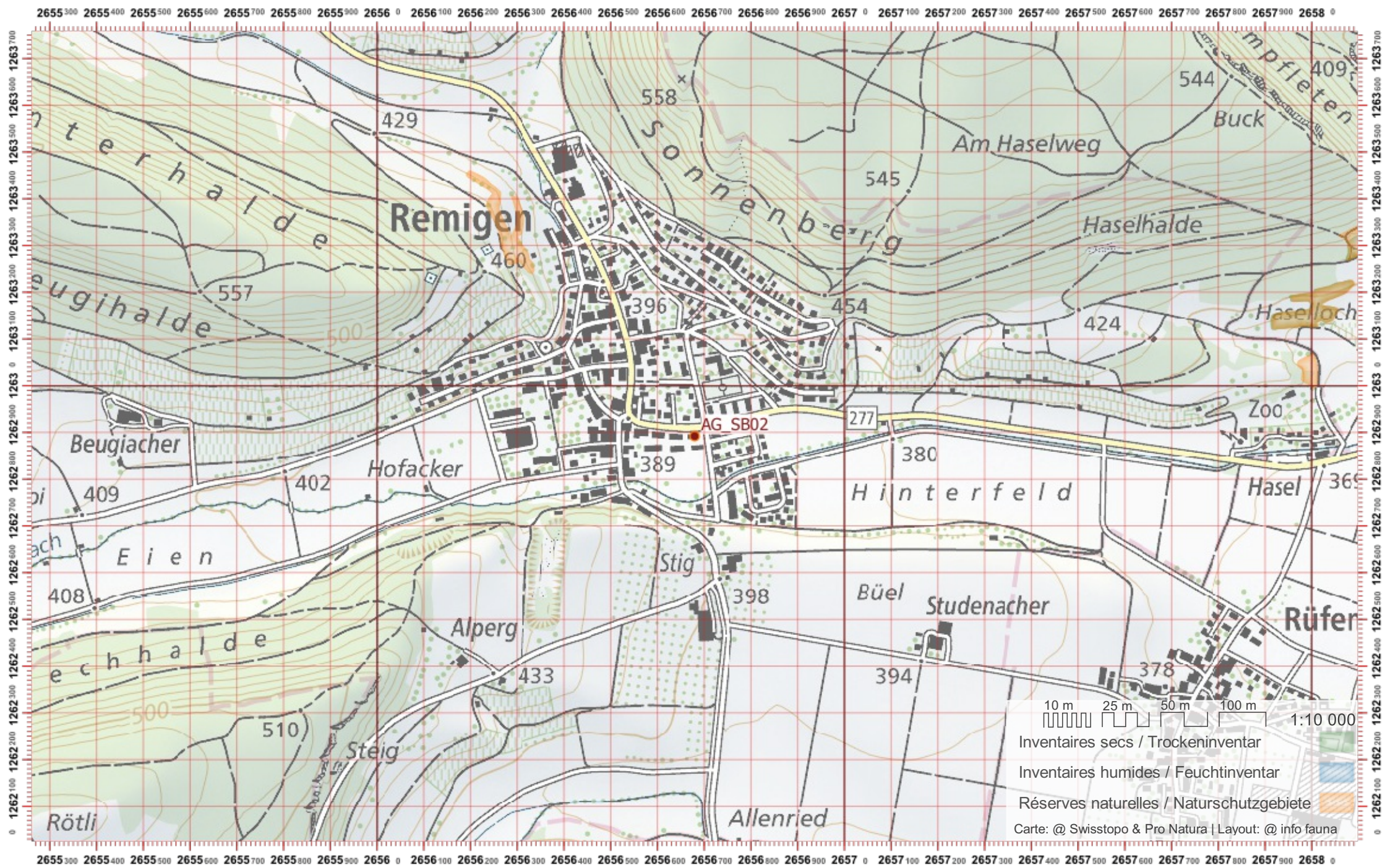
Revier 2 :

/

Revier 3 :

/

1:10 000



# Biber-Bestandeserhebung / Suisse / Aargau

# Biberfachstelle / info fauna

Koordinaten: 2°658 / 1°263

Karten-Nr 1:25'000:1070 -- Baden

ID: SB03

Gewässername: Schmittbach

Date :

Name / Vorname :

email :

Revier 1 :

/

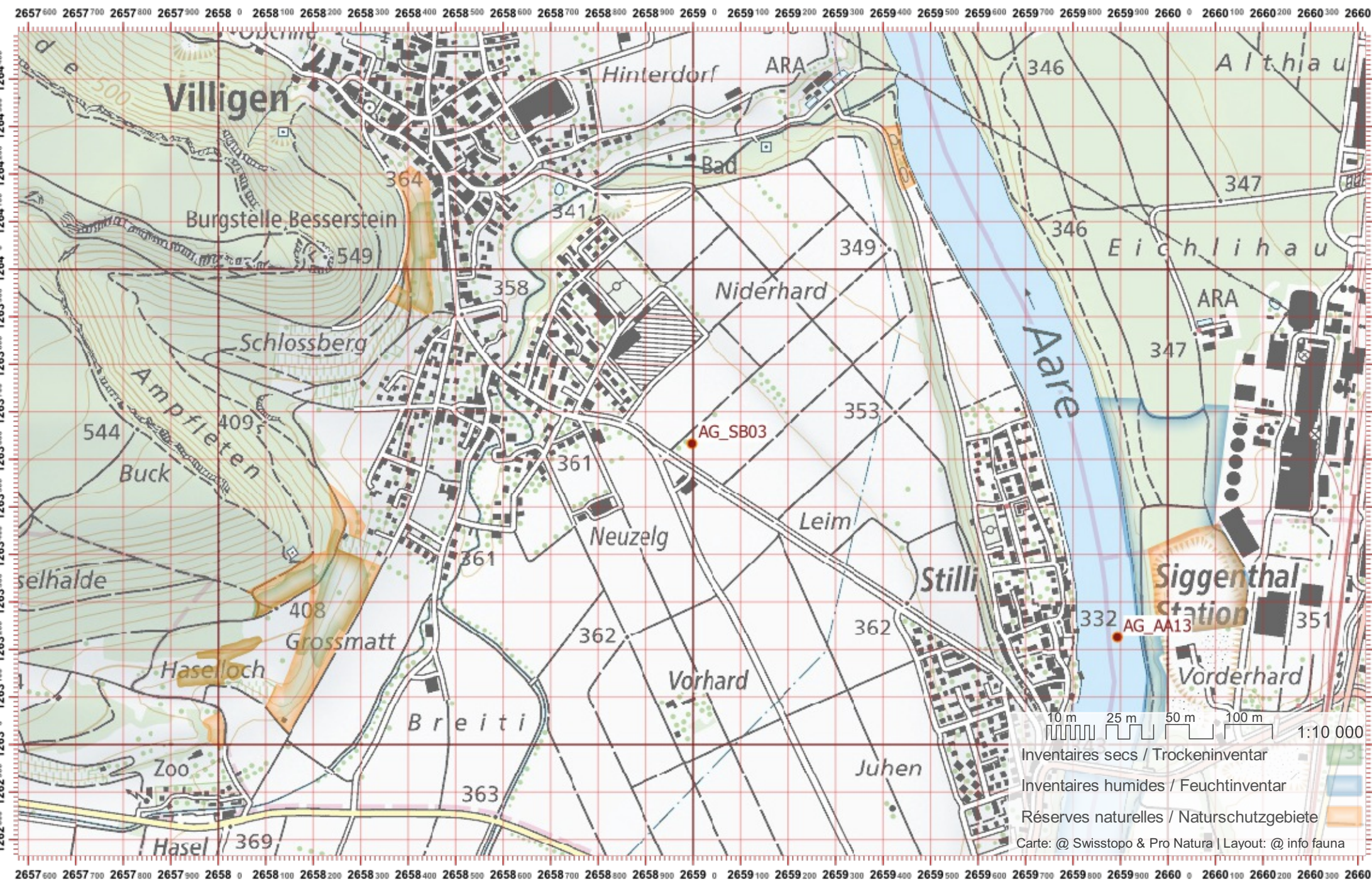
Revier 2 :

/

Revier 3 :

/

1:10 000



# Biber-Bestandeserhebung / Suisse / Aargau

# Biberfachstelle / info fauna

Koordinaten: 2°664 / 1°266

Karten-Nr 1:25'000:1050 -- Zurzach

ID: SC01

Gewässername: Schlierenbach/Staempfliba

Name / Vorname :

email :

Date :

Revier 1 :

/

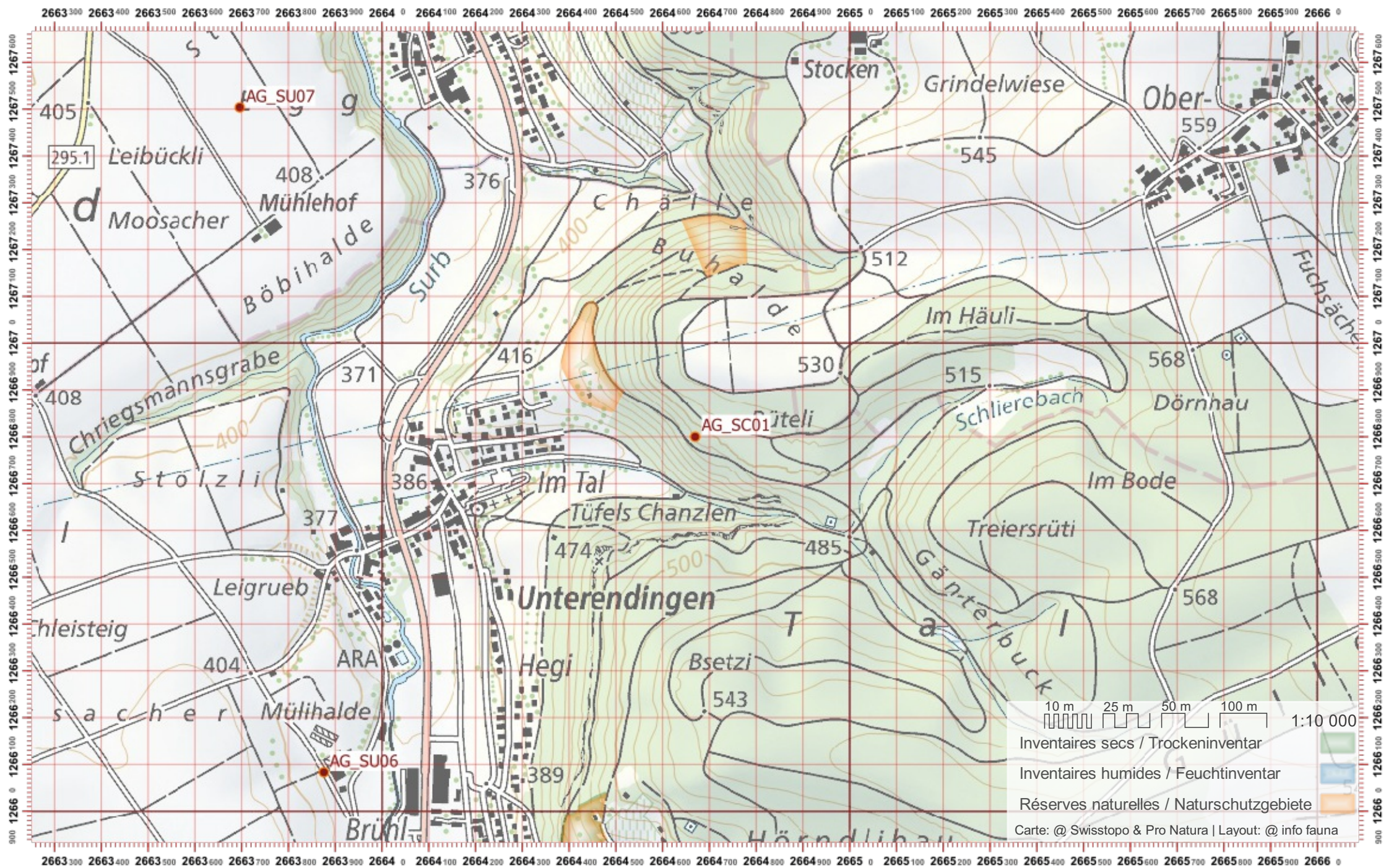
Revier 2 :

/

Revier 3 :

/

1:10 000



# Biber-Bestandeserhebung / Suisse / Aargau

# Biberfachstelle / info fauna

Koordinaten: 2°668 / 1°230

Karten-Nr 1:25'000:1110 -- Hitzkirch

ID: SE01

Gewässername: Sembach

Name / Vorname :

email :

Date :

Revier 1 :

/

Revier 2 :

/

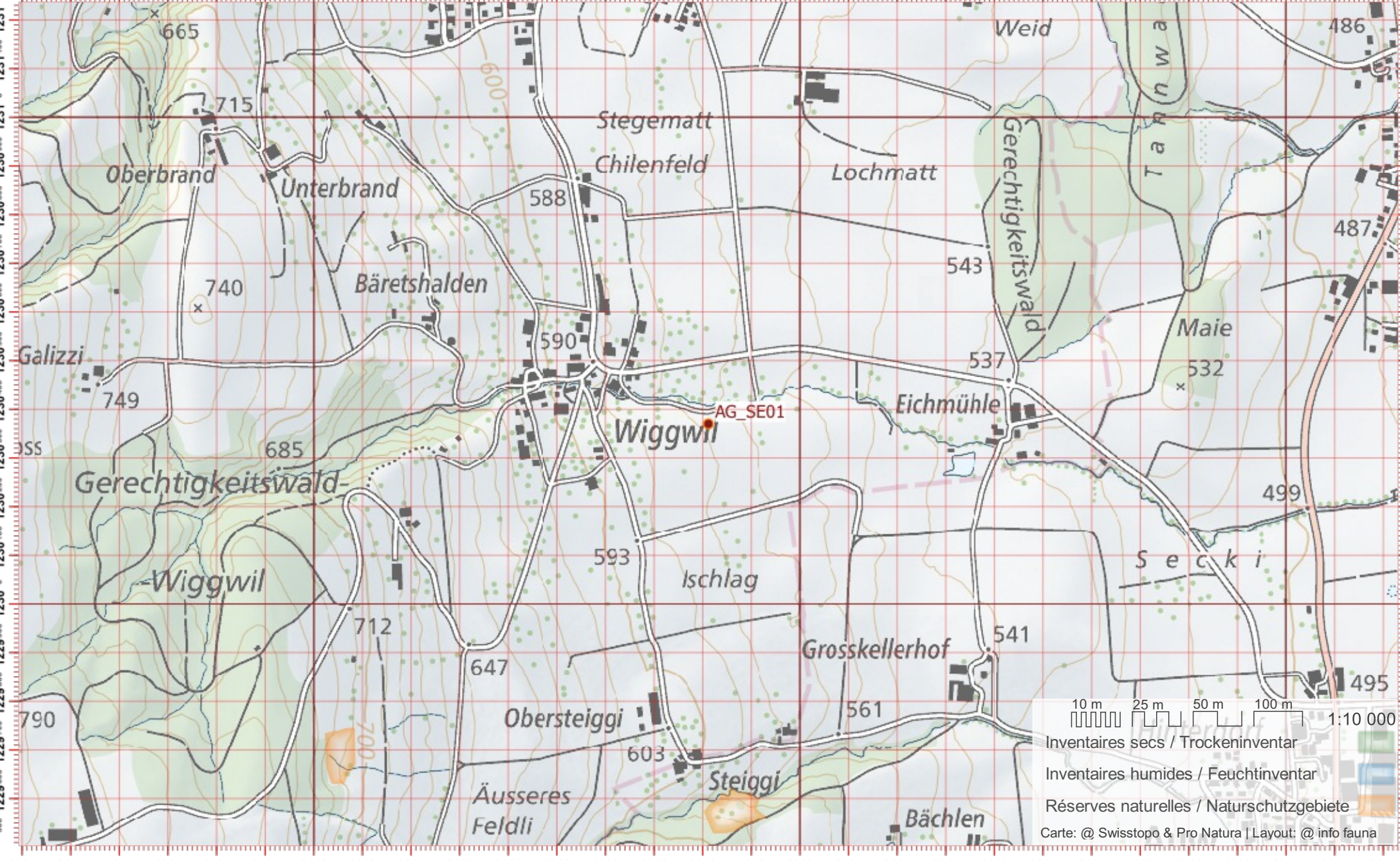
Revier 3 :

/

1:10 000

2667400 2667500 2667600 2667700 2667800 2667900 2668000 2668100 2668200 2668300 2668400 2668500 2668600 2668700 2668800 2668900 2669000 2669100 2669200 2669300 2669400 2669500 2669600 2669700 2669800 2669900 2670000 2670100 2670

123100 123110 123120 123130 123140 123150 123160 123170 123180 123190 123200 123210 123220 123230 123240 123250 123260 123270 123280 123290 123300 123310 123320 123330 123340 123350 123360 123370 123380 123390 123400 123410 123420 123430 123440 123450 123460 123470 123480 123490 123500



10 m 25 m 50 m 100 m 1:10 000

Inventaires secs / Trockeninventar

Inventaires humides / Feuchtinventar

Réserves naturelles / Naturschutzgebiete

Carte: @ Swisstopo & Pro Natura | Layout: @ info fauna

2667400 2667500 2667600 2667700 2667800 2667900 2668000 2668100 2668200 2668300 2668400 2668500 2668600 2668700 2668800 2668900 2669000 2669100 2669200 2669300 2669400 2669500 2669600 2669700 2669800 2669900 2670000 2670100 2670



# Biber-Bestandeserhebung / Suisse / Aargau

# Biberfachstelle / info fauna

Koordinaten: 2°6'71 / 1°2'30

Karten-Nr 1:25'000:1110 -- Hitzkirch

ID: SE02

Gewässername: Sembach

Name / Vorname :

email :

Date :

Revier 1 :

/

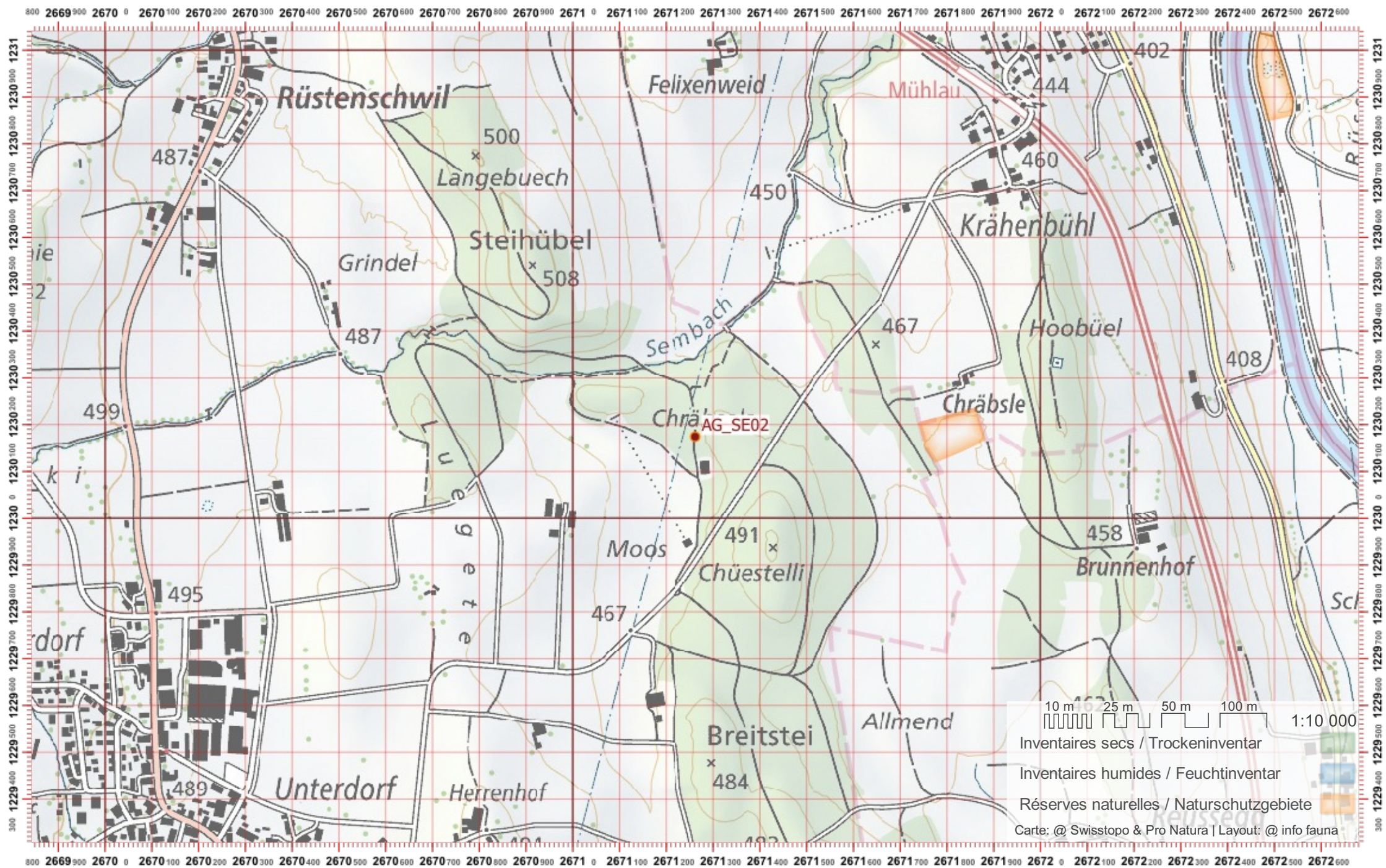
Revier 2 :

/

Revier 3 :

/

1:10 000



# Biber-Bestandeserhebung / Suisse / Aargau

# Biberfachstelle / info fauna

Koordinaten: 2°6'72" / 1°23'1"

Karten-Nr 1:25'000:1110 -- Hitzkirch

ID: SE03

Gewässername: Sembach

Name / Vorname :

email :

Date :

Revier 1 :

/

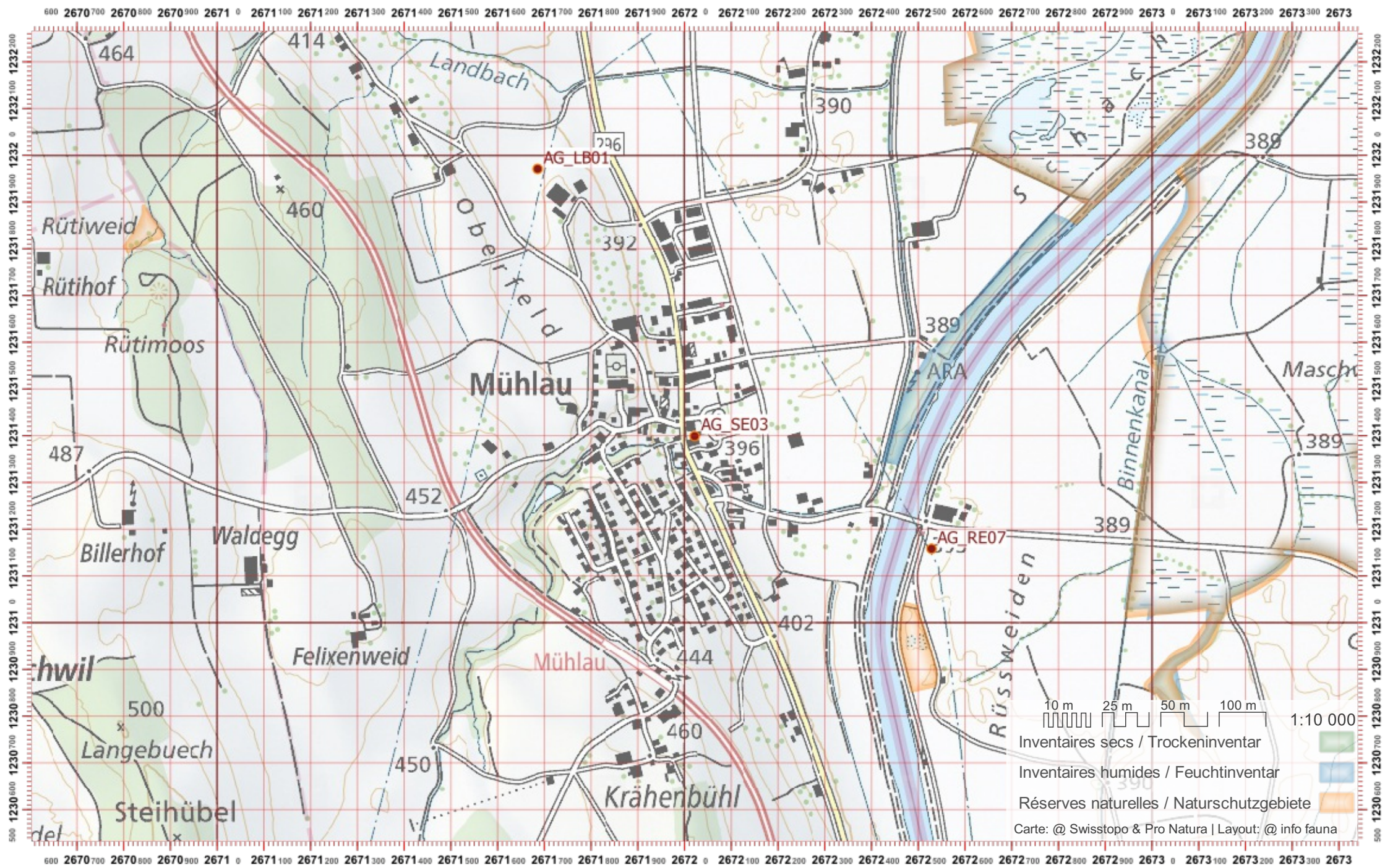
Revier 2 :

/

Revier 3 :

/

1:10 000



# Biber-Bestandeserhebung / Suisse / Aargau

# Biberfachstelle / info fauna

Koordinaten: 2°650 / 1°256

Karten-Nr 1:25'000:1069 -- Frick

ID: SI01

Gewässername: Sissle

Name / Vorname :

email :

Date :

Revier 1 :

/

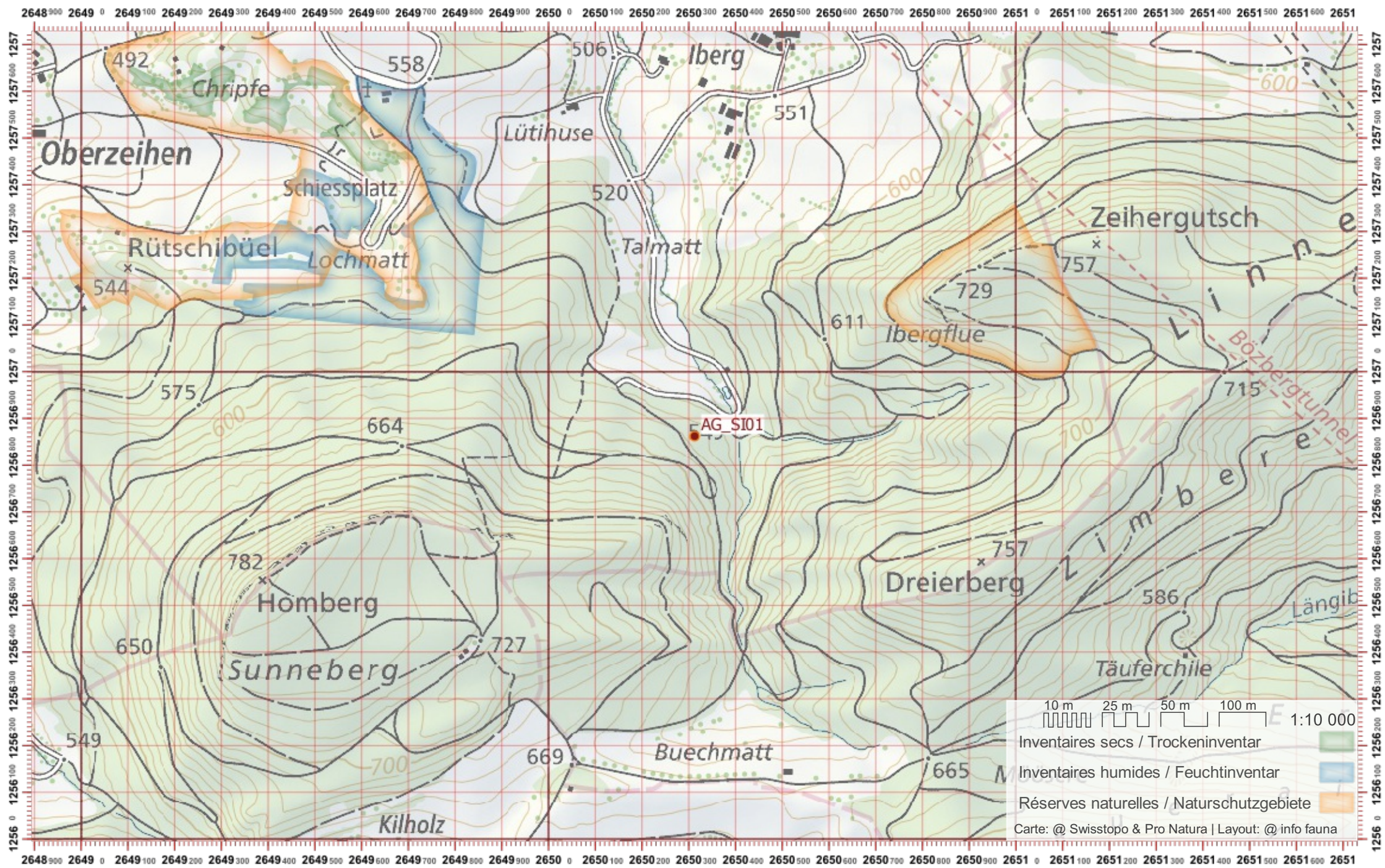
Revier 2 :

/

Revier 3 :

/

1:10 000



# Biber-Bestandeserhebung / Suisse / Aargau

# Biberfachstelle / info fauna

Koordinaten: 2°6'50" / 1°25'8"

Karten-Nr 1:25'000:1069 -- Frick

ID: SI02

Gewässername: Sissle

Name / Vorname :

email :

Date :

Revier 1 :

/

Revier 2 :

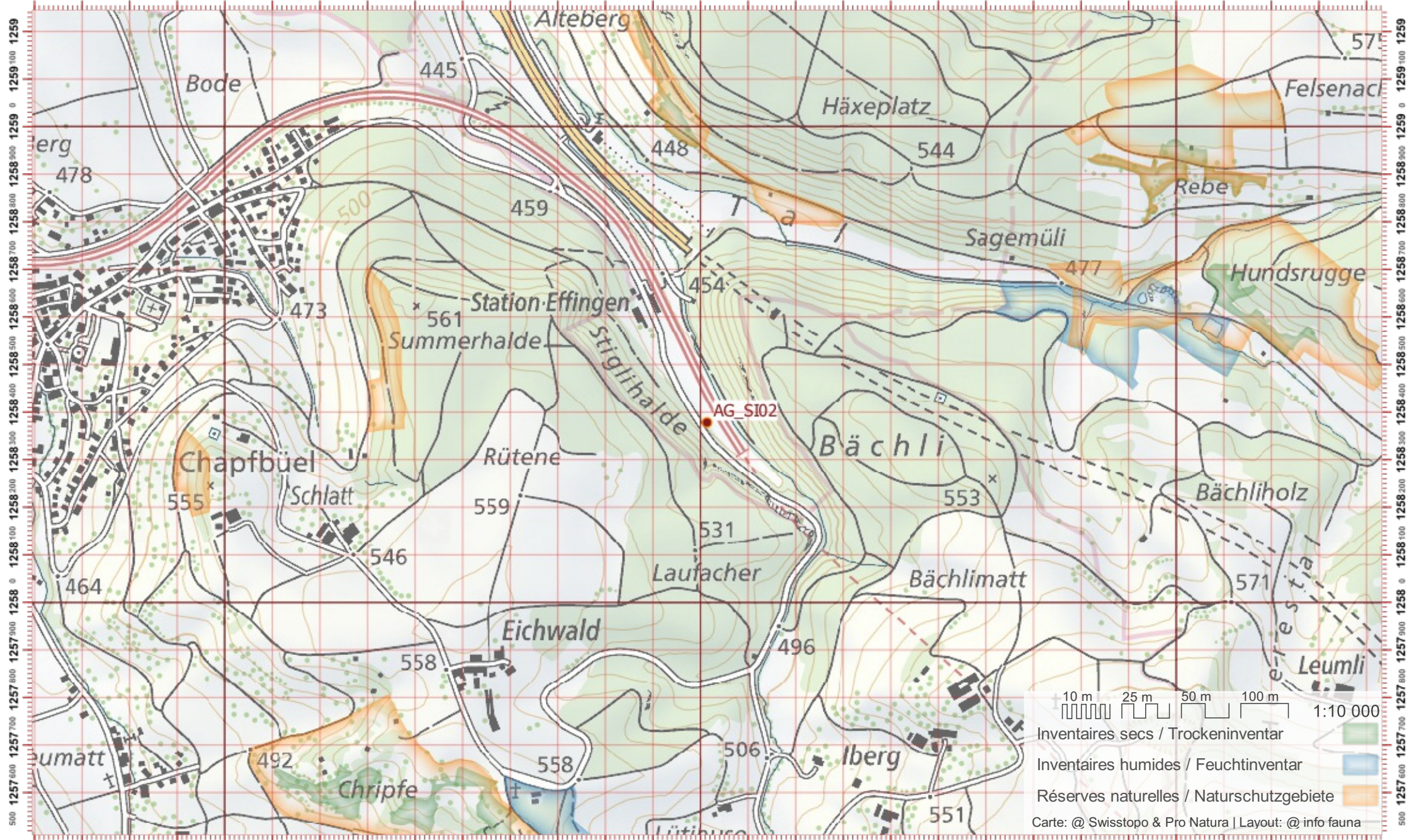
/

Revier 3 :

/

1:10 000

2648 600 2648 700 2648 800 2648 900 2649 0 2649 100 2649 200 2649 300 2649 400 2649 500 2649 600 2649 700 2649 800 2649 900 2650 0 2650 100 2650 200 2650 300 2650 400 2650 500 2650 600 2650 700 2650 800 2650 900 2651 0 2651 100 2651 200 2651 300 2651



10 m 25 m 50 m 100 m 1:10 000

Inventaires secs / Trockeninventar

Inventaires humides / Feuchtinventar

Réserves naturelles / Naturschutzgebiete

Carte: @ Swisstopo & Pro Natura | Layout: @ info fauna

# Biber-Bestandeserhebung / Suisse / Aargau

# Biberfachstelle / info fauna

Koordinaten: 2°648 / 1°259

Karten-Nr 1:25'000:1069 -- Frick

ID: S103

Gewässername: Sissle

Date :

Name / Vorname :

email :

Revier 1 :

/

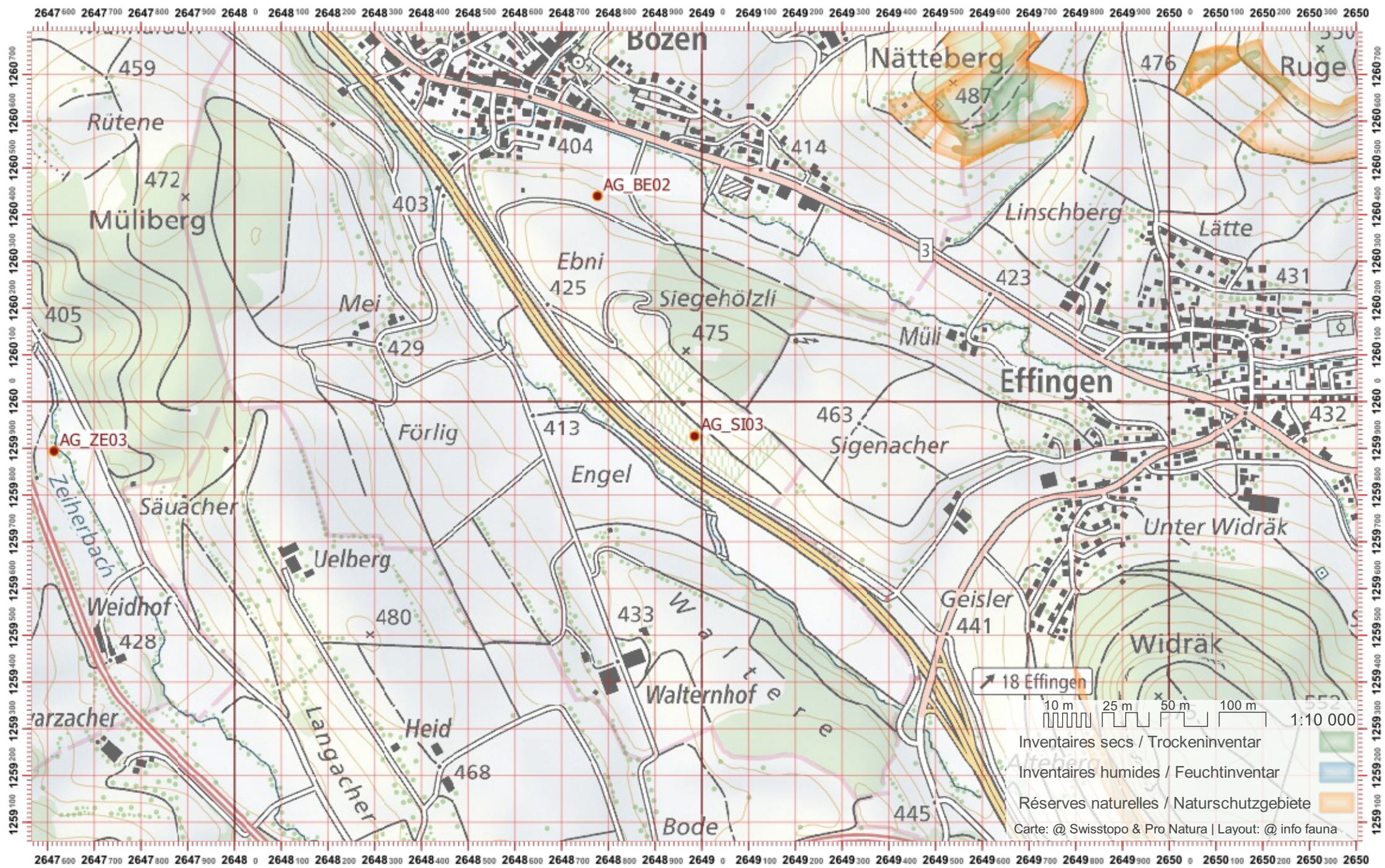
Revier 2 :

/

Revier 3 :

/

1:10 000



# Biber-Bestandeserhebung / Suisse / Aargau

# Biberfachstelle / info fauna

Koordinaten: 2°647 / 1°261

Karten-Nr 1:25'000:1069 -- Frick

ID: S104

Gewässername: Sissle

Date :

Name / Vorname :

email :

Revier 1 :

/

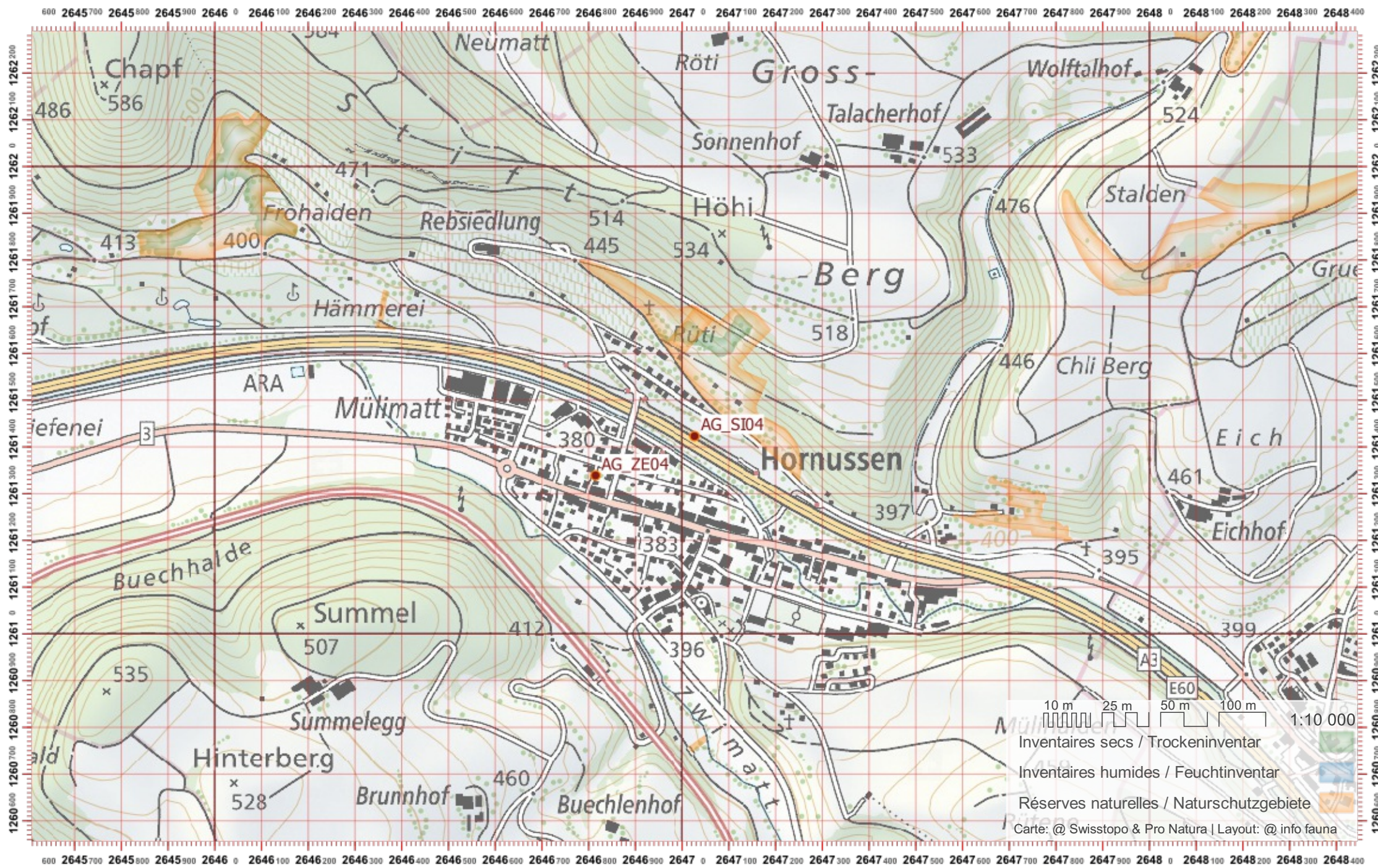
Revier 2 :

/

Revier 3 :

/

1:10 000



# Biber-Bestandeserhebung / Suisse / Aargau

# Biberfachstelle / info fauna

Koordinaten: 2°644 / 1°261

Karten-Nr 1:25'000:1069 -- Frick

ID: S105

Gewässername: Sissle

Name / Vorname :

email :

Date :

Revier 1 :

/

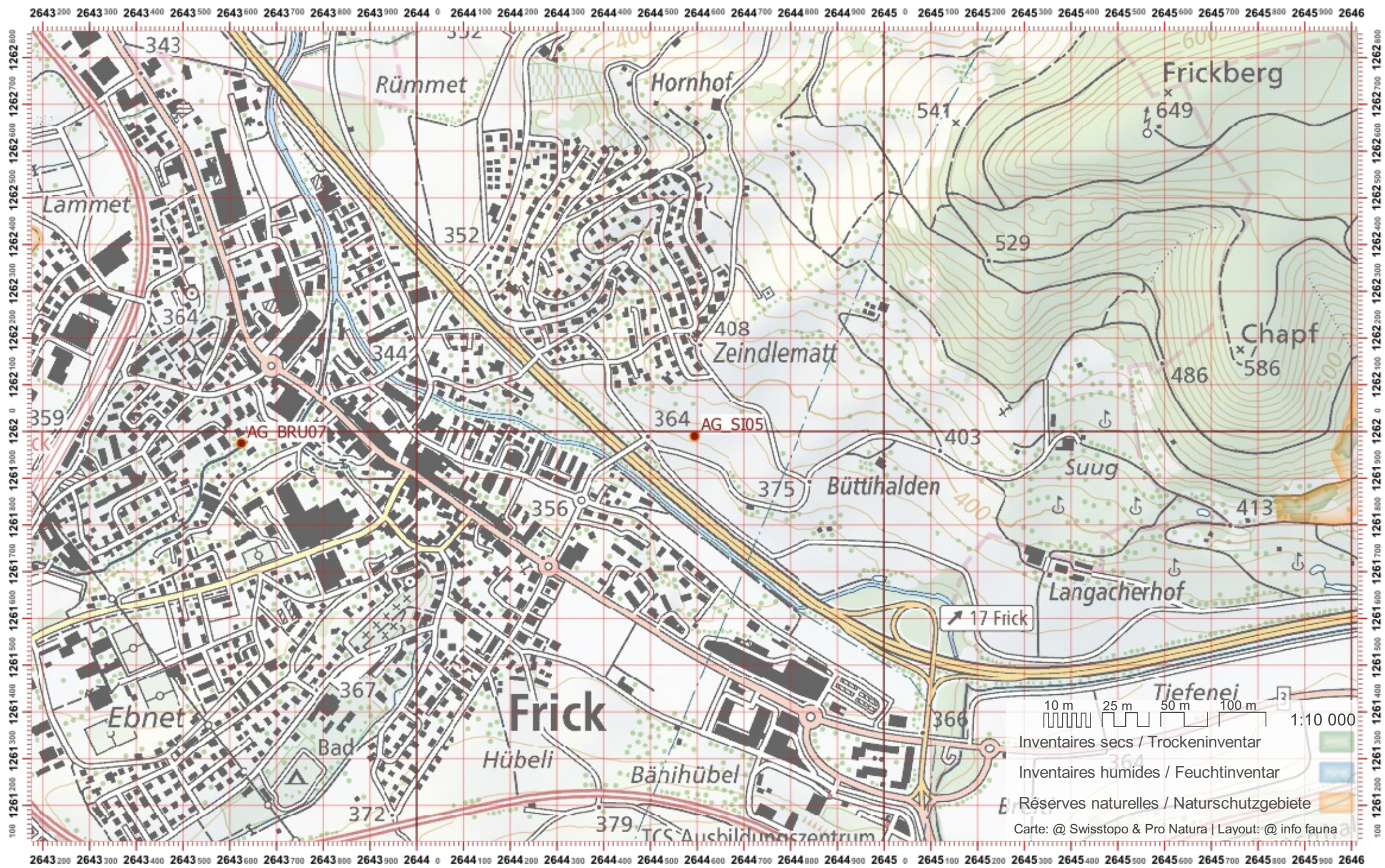
Revier 2 :

/

Revier 3 :

/

1:10 000



# Biber-Bestandeserhebung / Suisse / Aargau

# Biberfachstelle / info fauna

Koordinaten: 2°6'43" / 1°26'3"

Karten-Nr 1:25'000:1069 -- Frick

ID: SI06

Gewässername: Sissle

Date :

Name / Vorname :

email :

Revier 1 :

/

Revier 2 :

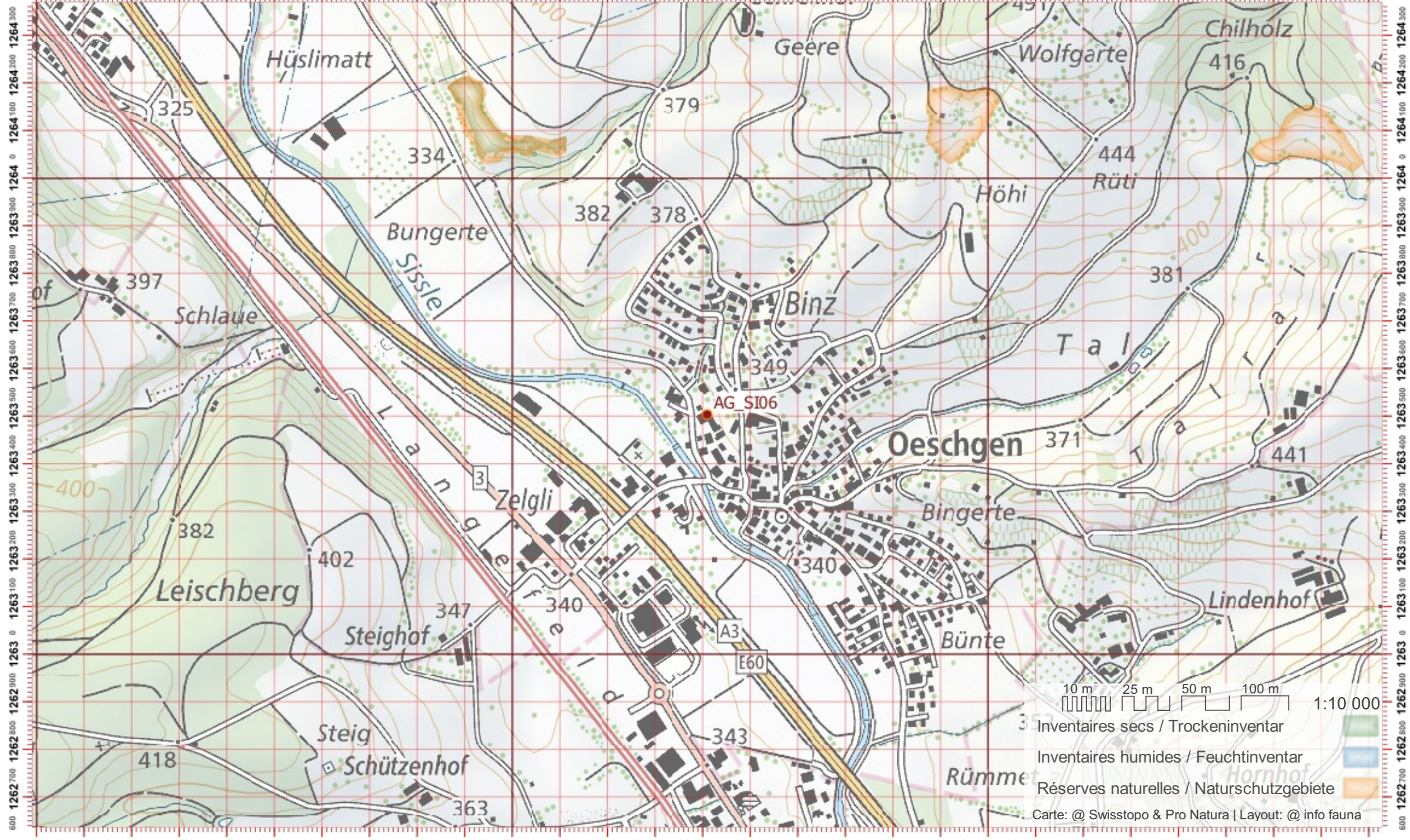
/

Revier 3 :

/

1:10 000

2642 0 2642100 2642200 2642300 2642400 2642500 2642600 2642700 2642800 2642900 2643 0 2643100 2643200 2643300 2643400 2643500 2643600 2643700 2643800 2643900 2644 0 2644100 2644200 2644300 2644400 2644500 2644600 2644700 2644



10 m 25 m 50 m 100 m 1:10 000  
Inventaires secs / Trockeninventar  
Inventaires humides / Feuchtinventar  
Réserves naturelles / Naturschutzgebiete  
Carte: @ Swisstopo & Pro Natura | Layout: @ info fauna



# Biber-Bestandeserhebung / Suisse / Aargau

# Biberfachstelle / info fauna

Koordinaten: 2°642 / 1°265

Karten-Nr 1:25'000:1069 -- Frick

ID: SI07

Gewässername: Sissle

Date :

Name / Vorname :

email :

Revier 1 :

/

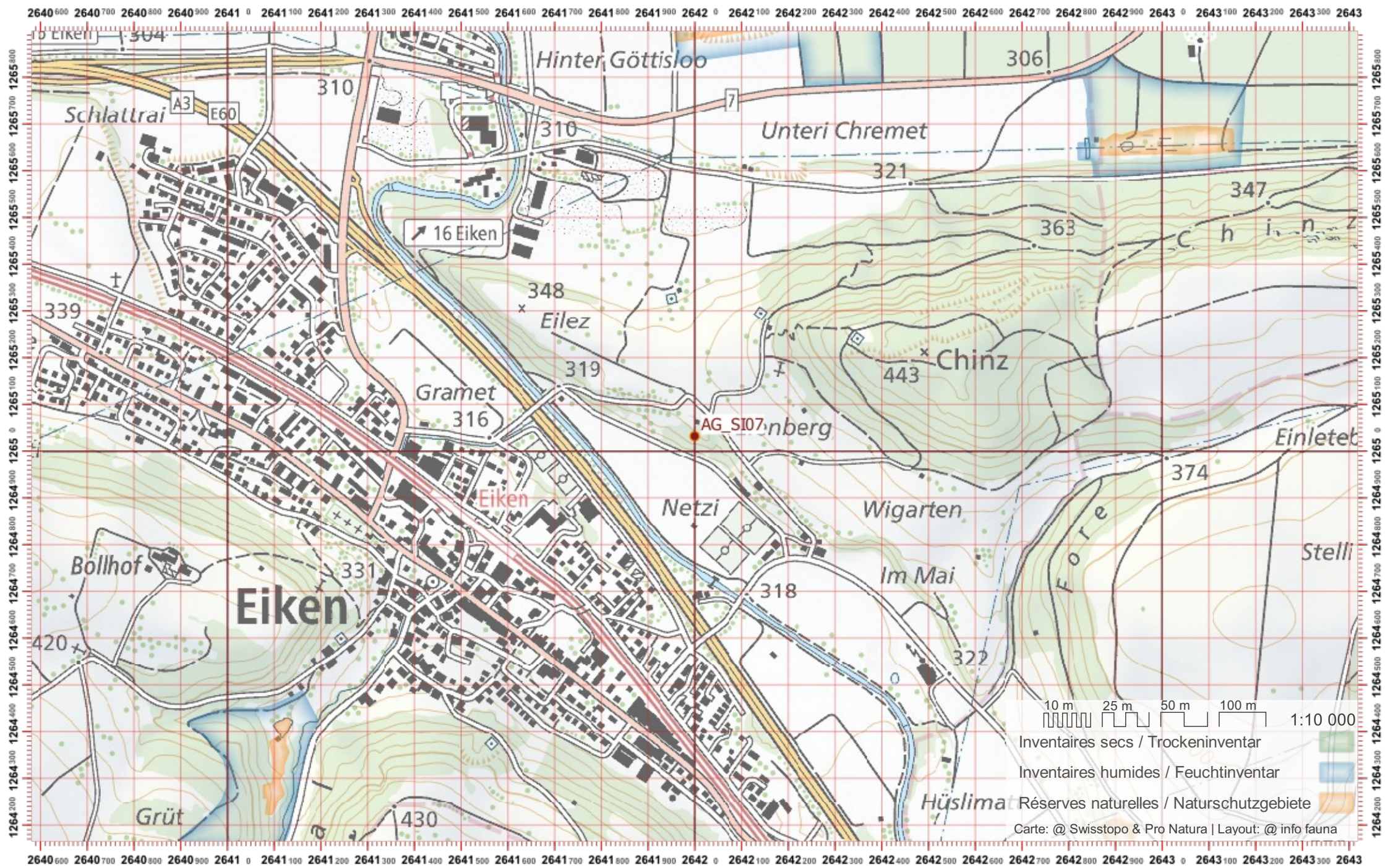
Revier 2 :

/

Revier 3 :

/

1:10 000





# Biber-Bestandeserhebung / Suisse / Aargau

# Biberfachstelle / info fauna

Koordinaten: 2°661 / 1°260

Karten-Nr 1:25'000:1070 -- Baden

ID: SIB

Gewässername: **Siggenbach**

Name / Vorname :

email :

Date :

Revier 1 :

/

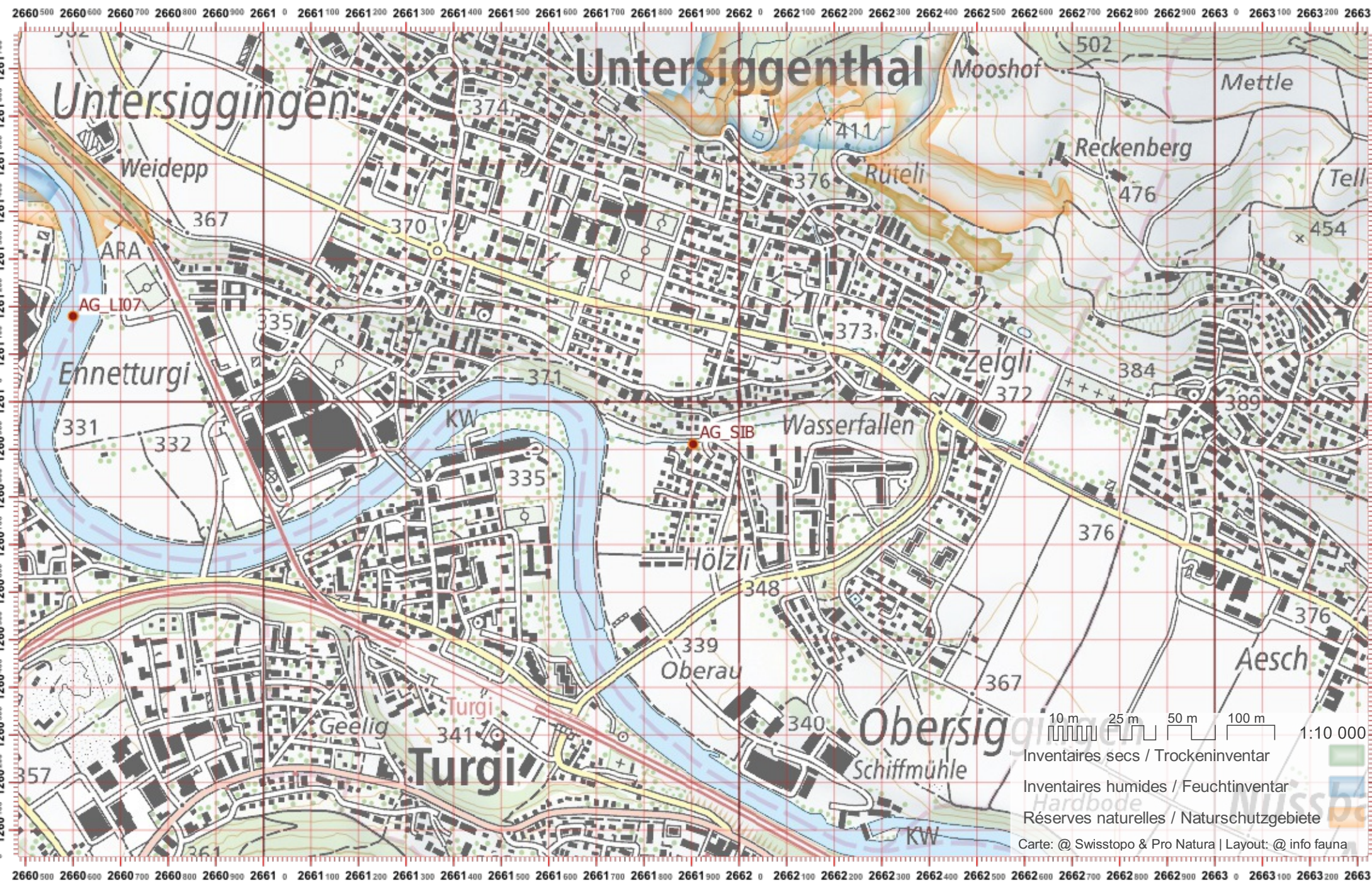
Revier 2 :

/

Revier 3 :

/

1:10 000



10 m 25 m 50 m 100 m 1:10 000  
Inventaires secs / Trockeninventar  
Inventaires humides / Feuchtinventar  
Réserves naturelles / Naturschutzgebiete  
Carte: @ Swisstopo & Pro Natura | Layout: @ info fauna

# Biber-Bestandeserhebung / Suisse / Aargau

# Biberfachstelle / info fauna

Koordinaten: 2'671 / 1'224

Karten-Nr 1:25'000:1130 -- Hochdorf

ID: SO01

Gewässername: **Stoekenbach**

Name / Vorname :

email :

Date :

Revier 1 :

/

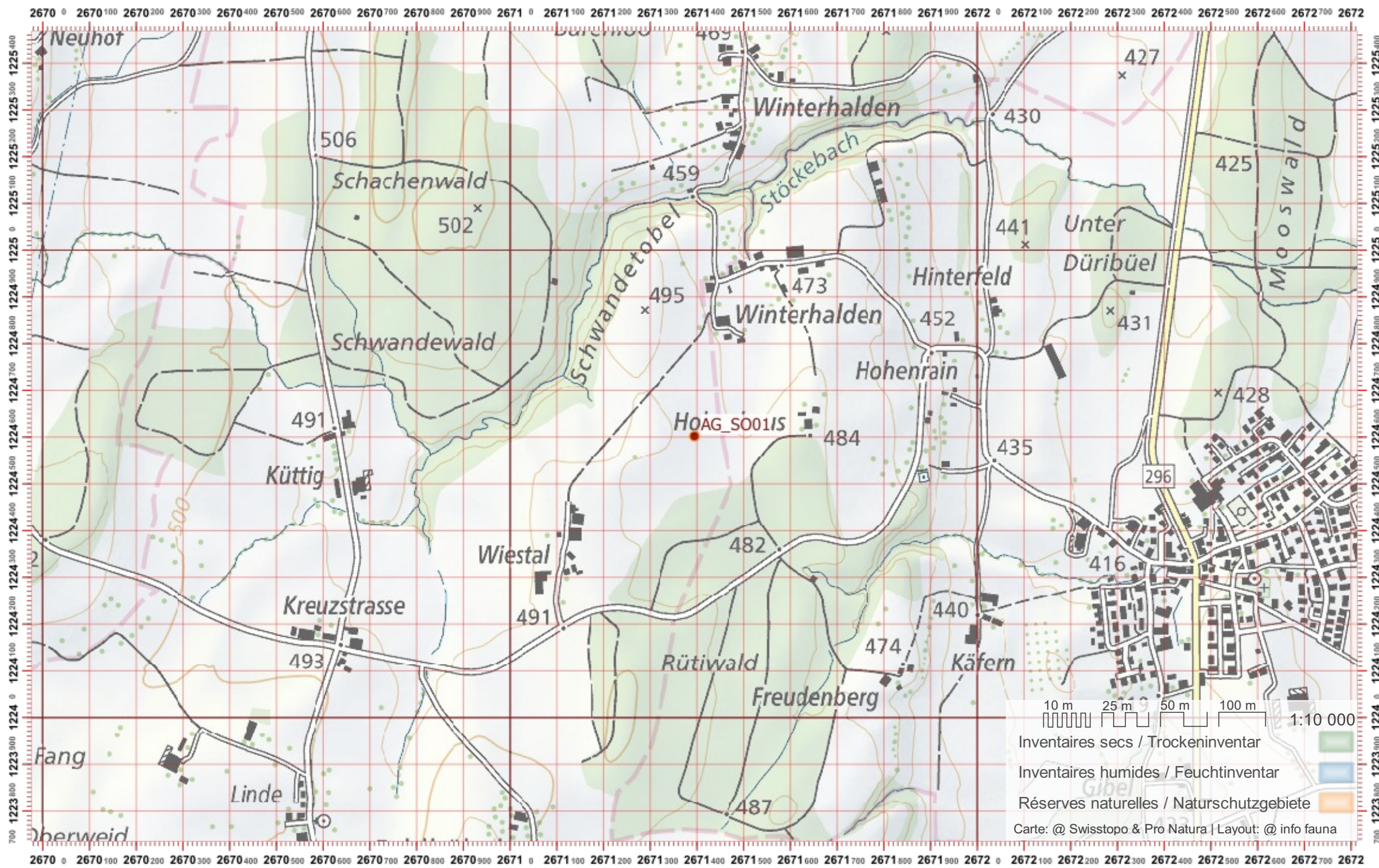
Revier 2 :

/

Revier 3 :

/

1:10 000



# Biber-Bestandeserhebung / Suisse / Aargau

# Biberfachstelle / info fauna

Koordinaten: 2°6'73 / 1°2'25

Karten-Nr 1:25'000:1131 -- Zug

ID: SO02

Gewässername: **Stoockenbach**

Date :

Name / Vorname :

email :

Revier 1 :

/

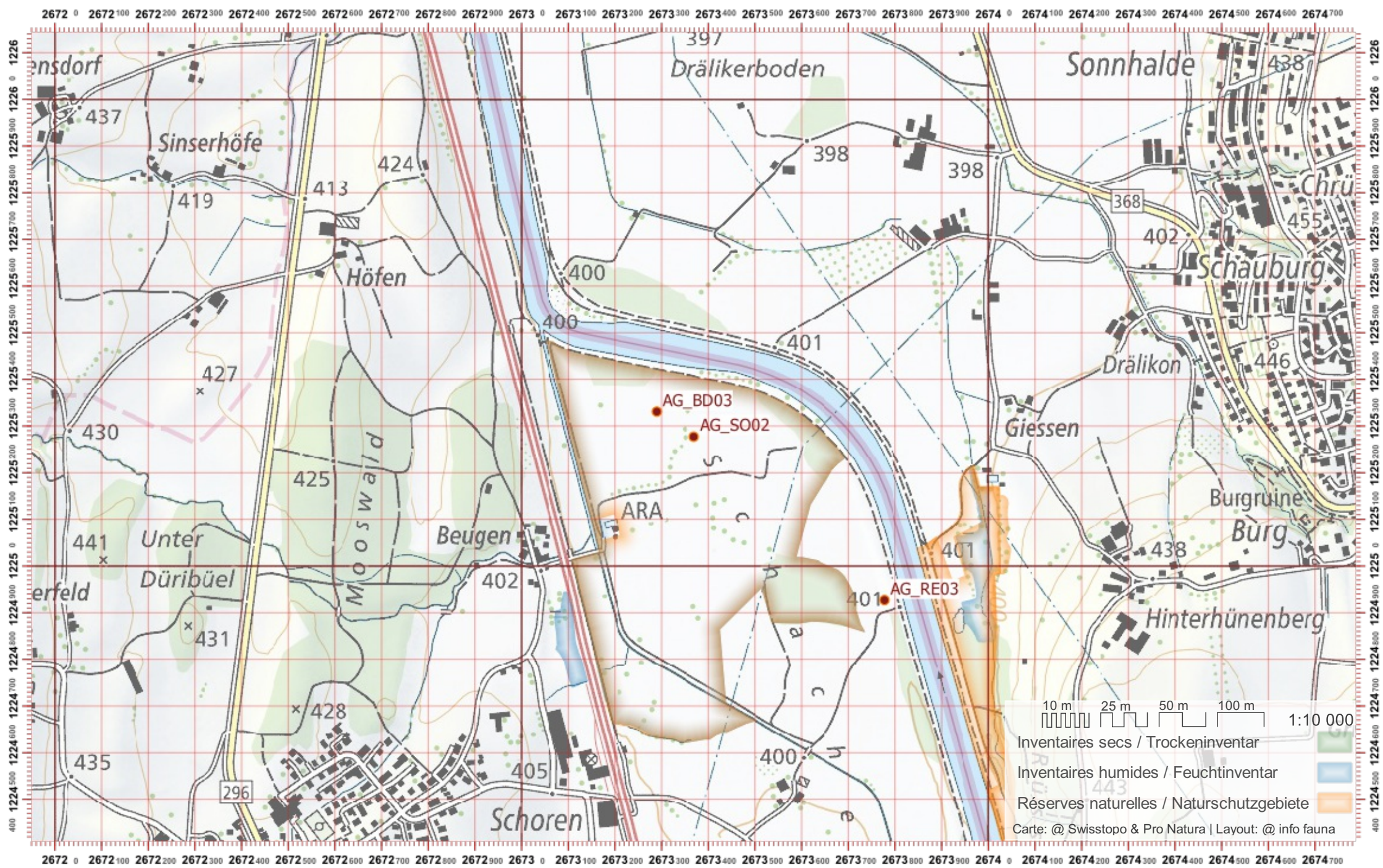
Revier 2 :

/

Revier 3 :

/

1:10 000



# Biber-Bestandeserhebung / Suisse / Aargau

# Biberfachstelle / info fauna

Koordinaten: 2°659 / 1°269

Karten-Nr 1:25'000:1050 -- Zurzach

ID: SOB

Gewässername: Solenbach

Name / Vorname :

email :

Date :

Revier 1 :

/

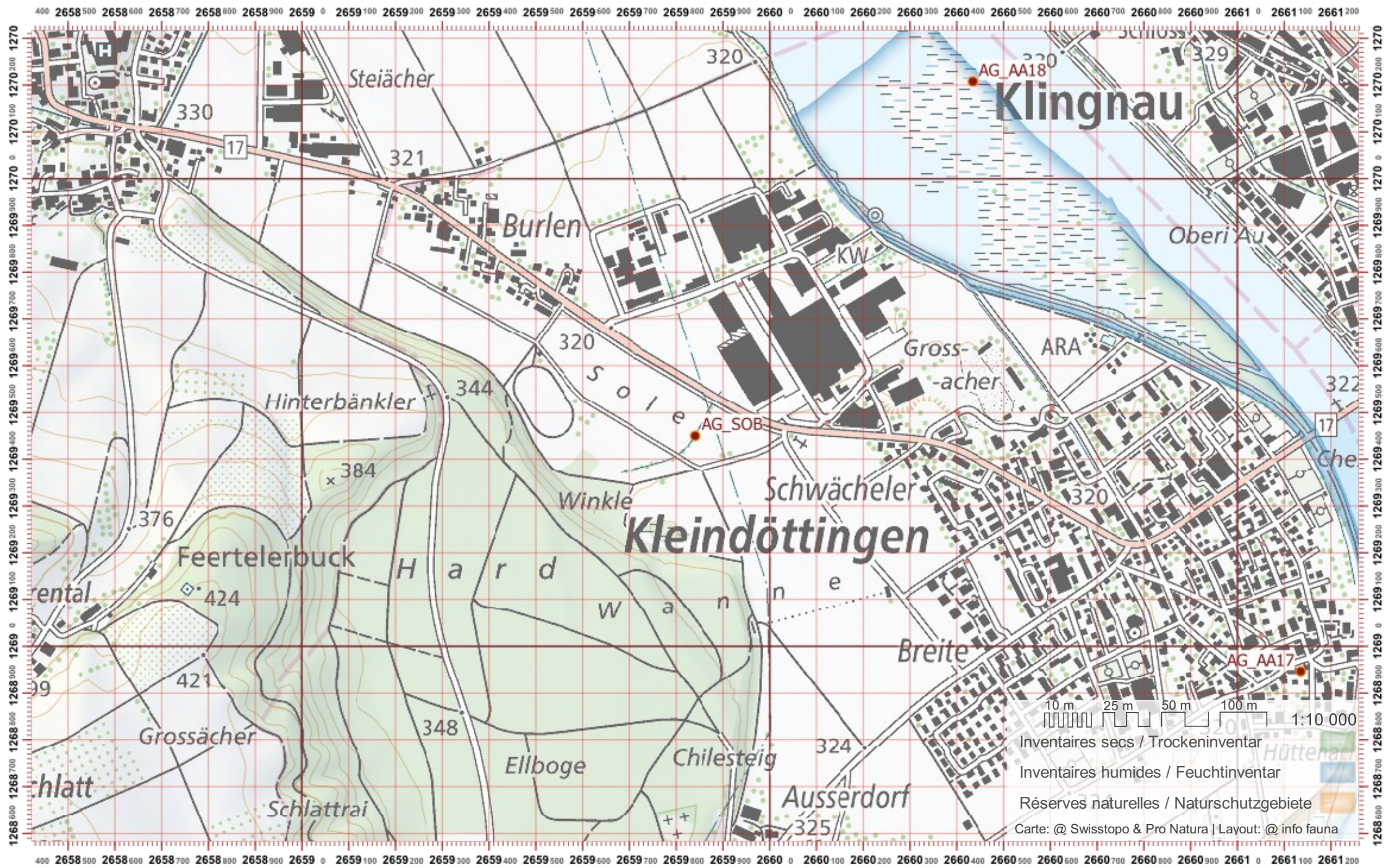
Revier 2 :

/

Revier 3 :

/

1:10 000





# Biber-Bestandeserhebung / Suisse / Aargau

# Biberfachstelle / info fauna

Koordinaten: 2°6'56" / 1°24'6"

Karten-Nr 1:25'000:1090 -- Wohlen

ID: ST02

Gewässername: Stadtbach bei Staufen

Name / Vorname :

email :

Date :

Revier 1 :

/

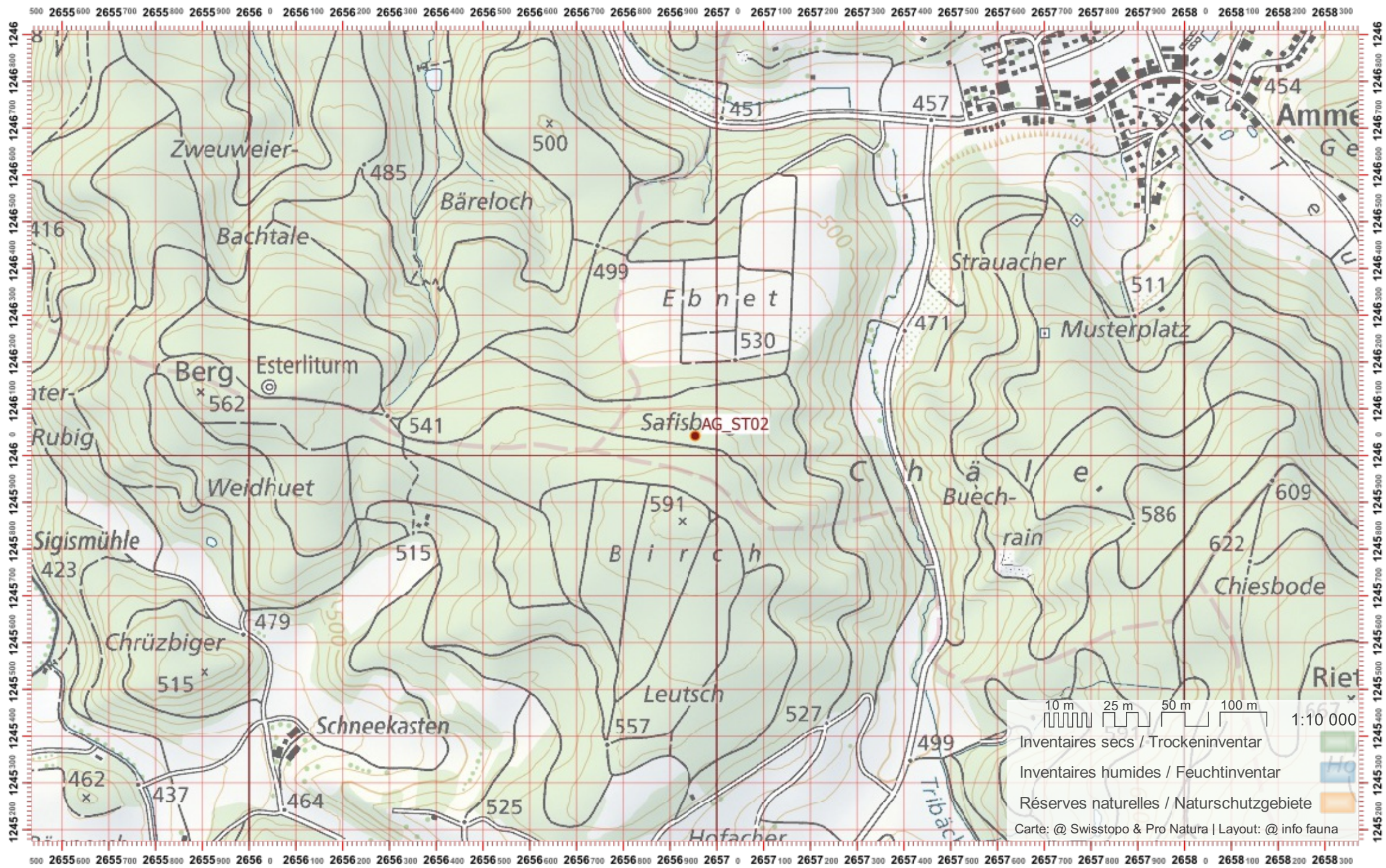
Revier 2 :

/

Revier 3 :

/

1:10 000





# Biber-Bestandeserhebung / Suisse / Aargau

# Biberfachstelle / info fauna

Koordinaten: 2°6'56" / 1°24'7"

Karten-Nr 1:25'000:1090 -- Wohlen

ID: ST03

Gewässername: Stadtbach bei Staufen

Name / Vorname :

email :

Date :

Revier 1 :

/

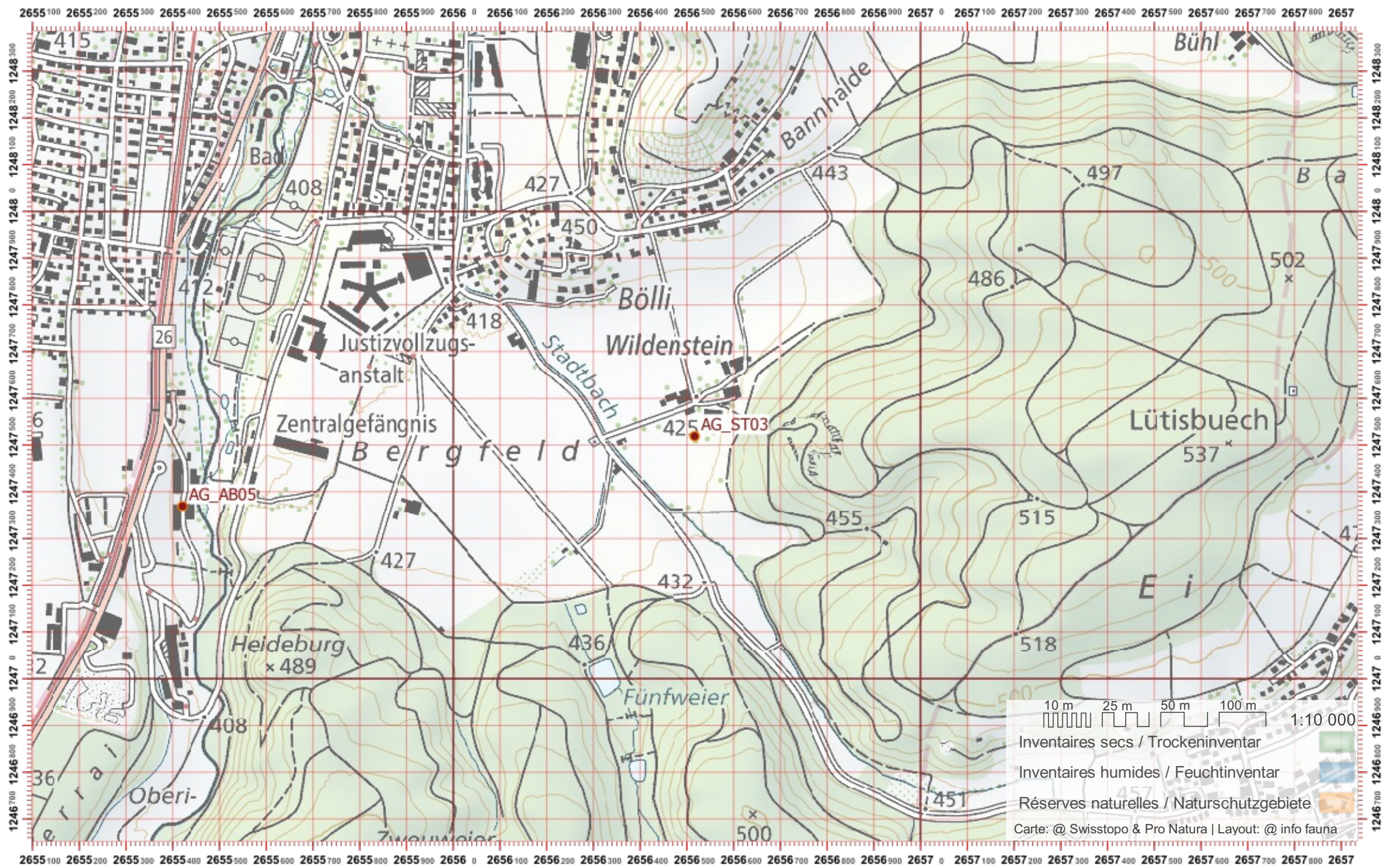
Revier 2 :

/

Revier 3 :

/

1:10 000



# Biber-Bestandeserhebung / Suisse / Aargau

# Biberfachstelle / info fauna

Koordinaten: 2°6'46" / 1°1'25"

Karten-Nr 1:25'000:1069 -- Frick

ID: STA01

Gewässername: Staffeleggbach

Date :

Name / Vorname :

email :

Revier 1 :

/

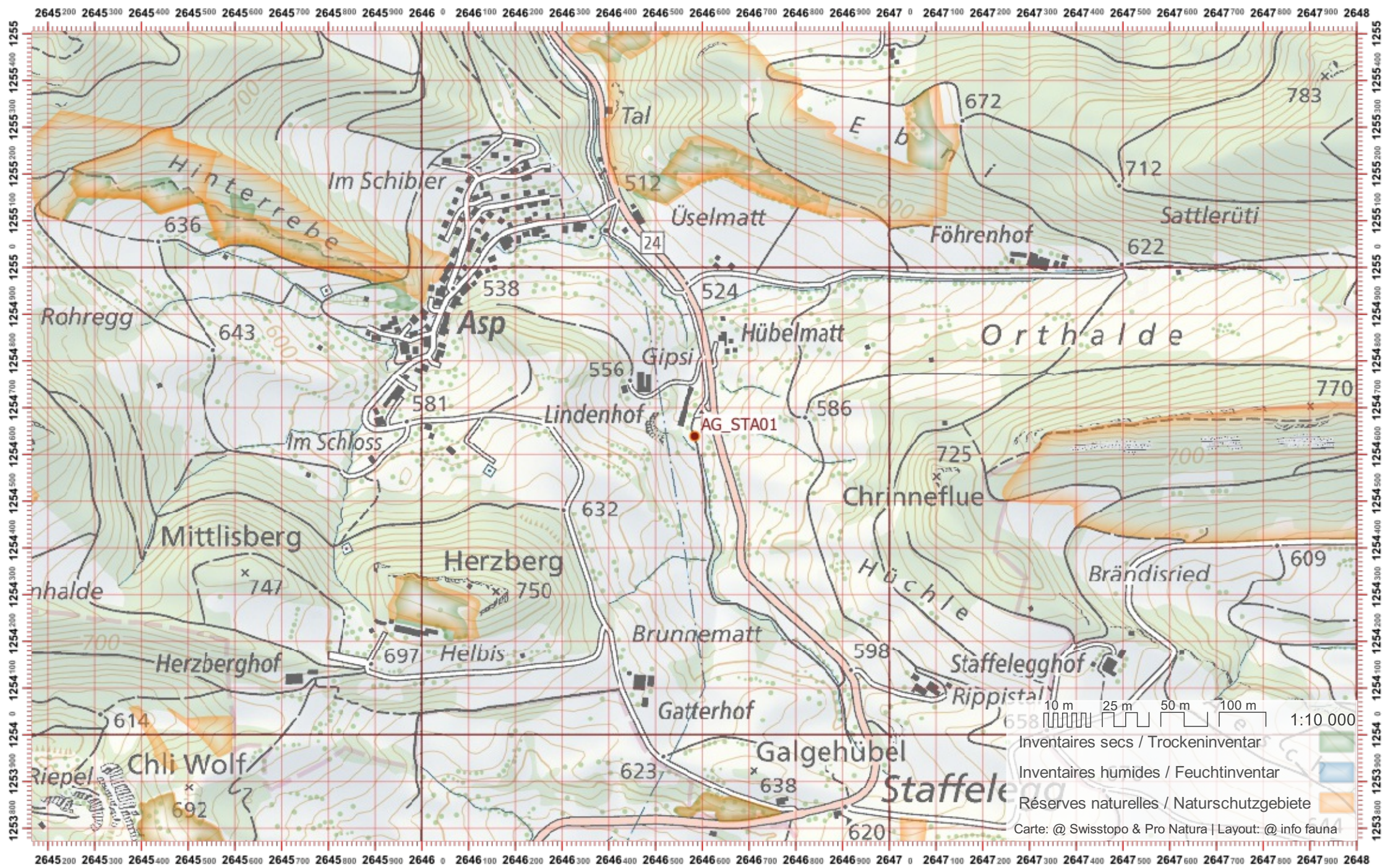
Revier 2 :

/

Revier 3 :

/

1:10 000



# Biber-Bestandeserhebung / Suisse / Aargau

# Biberfachstelle / info fauna

Koordinaten: 2°6'46" / 1°25'6"

Karten-Nr 1:25'000:1069 -- Frick

ID: STA02

Gewässername: Staffeleggbach

Date :

Name / Vorname :

email :

Revier 1 :

/

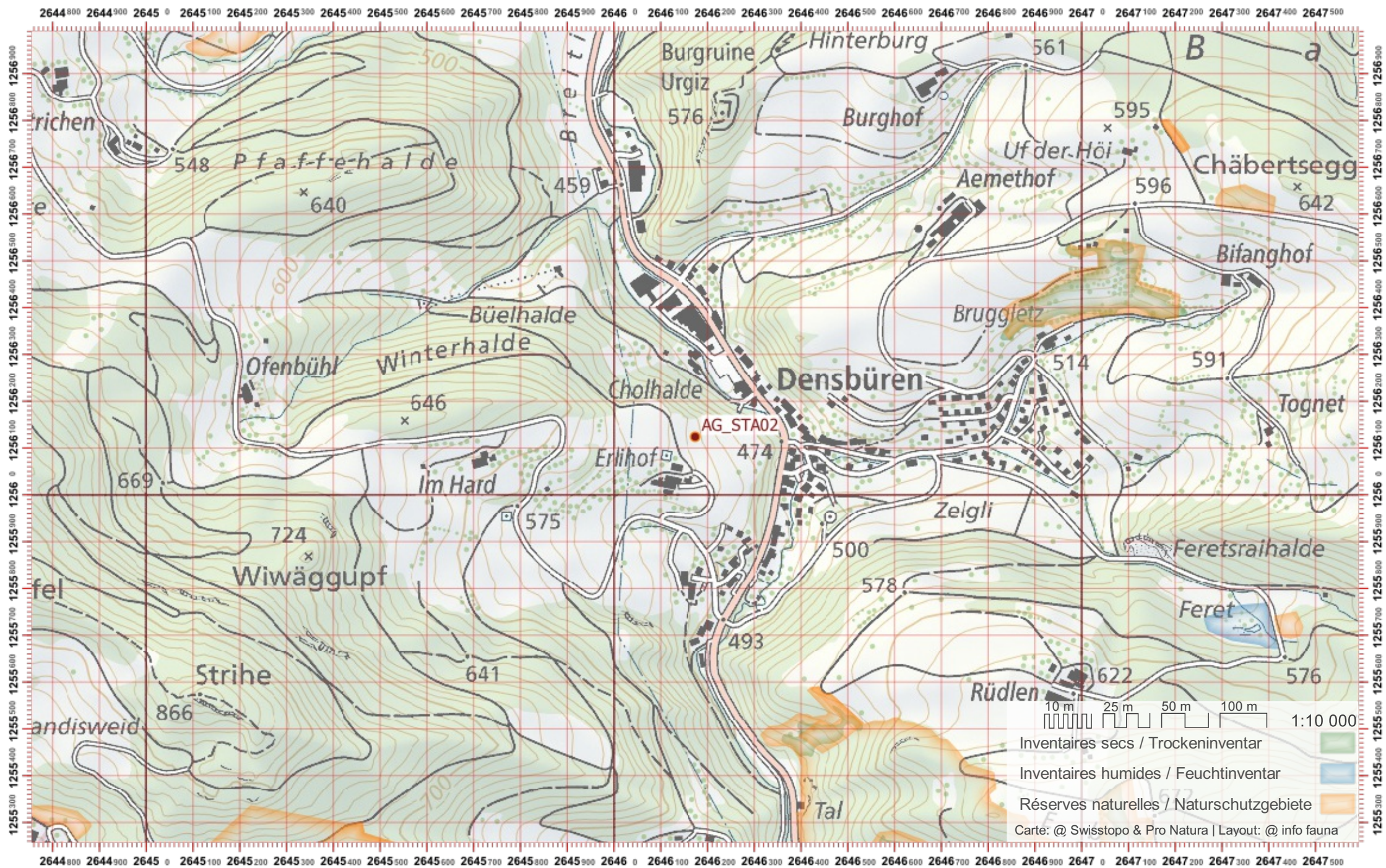
Revier 2 :

/

Revier 3 :

/

1:10 000



# Biber-Bestandeserhebung / Suisse / Aargau

# Biberfachstelle / info fauna

Koordinaten: 2°6'45" / 1°1'27"

Karten-Nr 1:25'000:1069 -- Frick

ID: STA03

Gewässername: Staffeleggbach

Date :

Name / Vorname :

email :

Revier 1 :

/

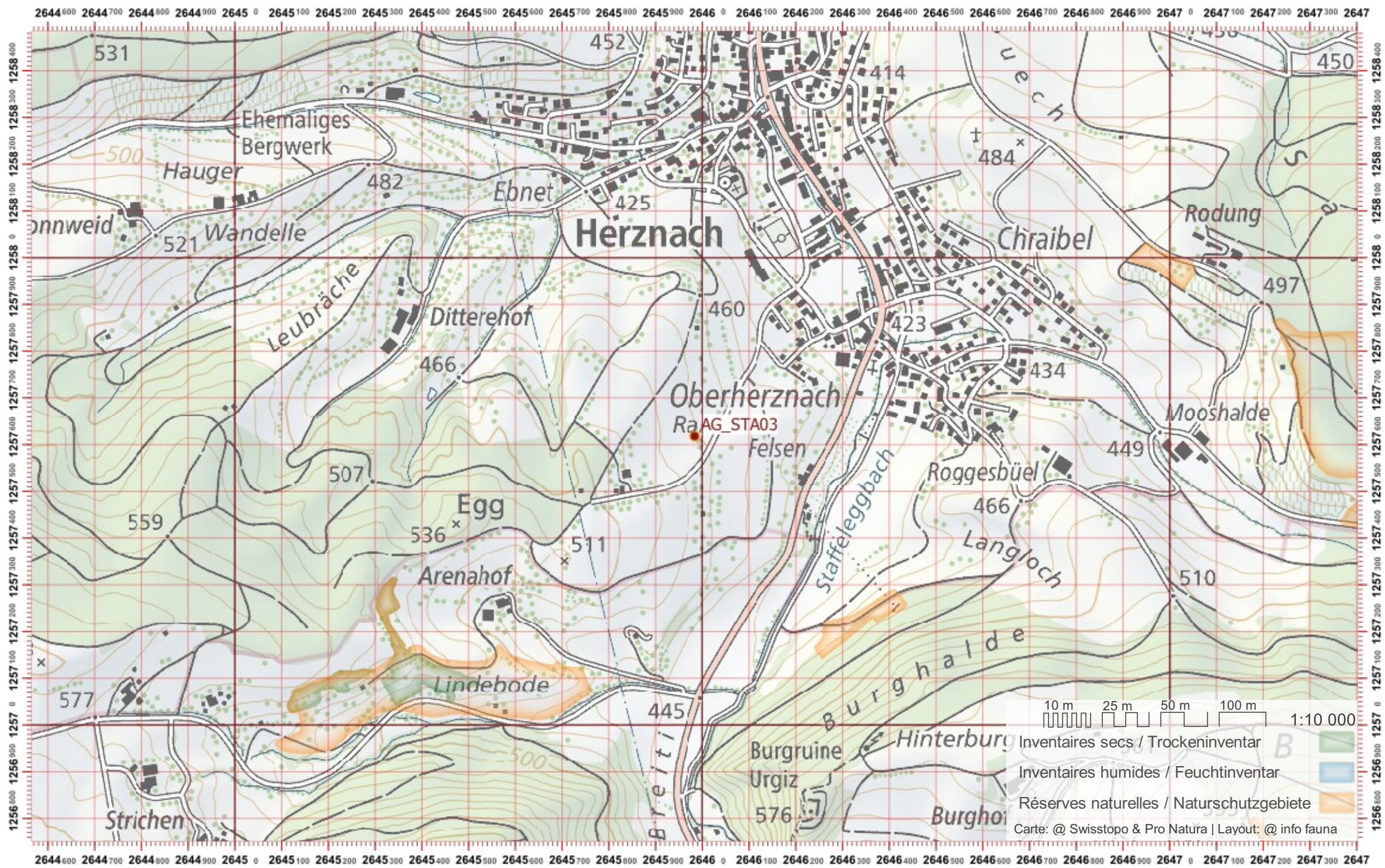
Revier 2 :

/

Revier 3 :

/

1:10 000







# Biber-Bestandeserhebung / Suisse / Aargau

# Biberfachstelle / info fauna

Koordinaten: 2°6'73 / 1°26'1

Karten-Nr 1:25'000:1071 -- Bülach

ID: SU01

Gewässername: Surb

Name / Vorname :

email :

Date :

Revier 1 :

/

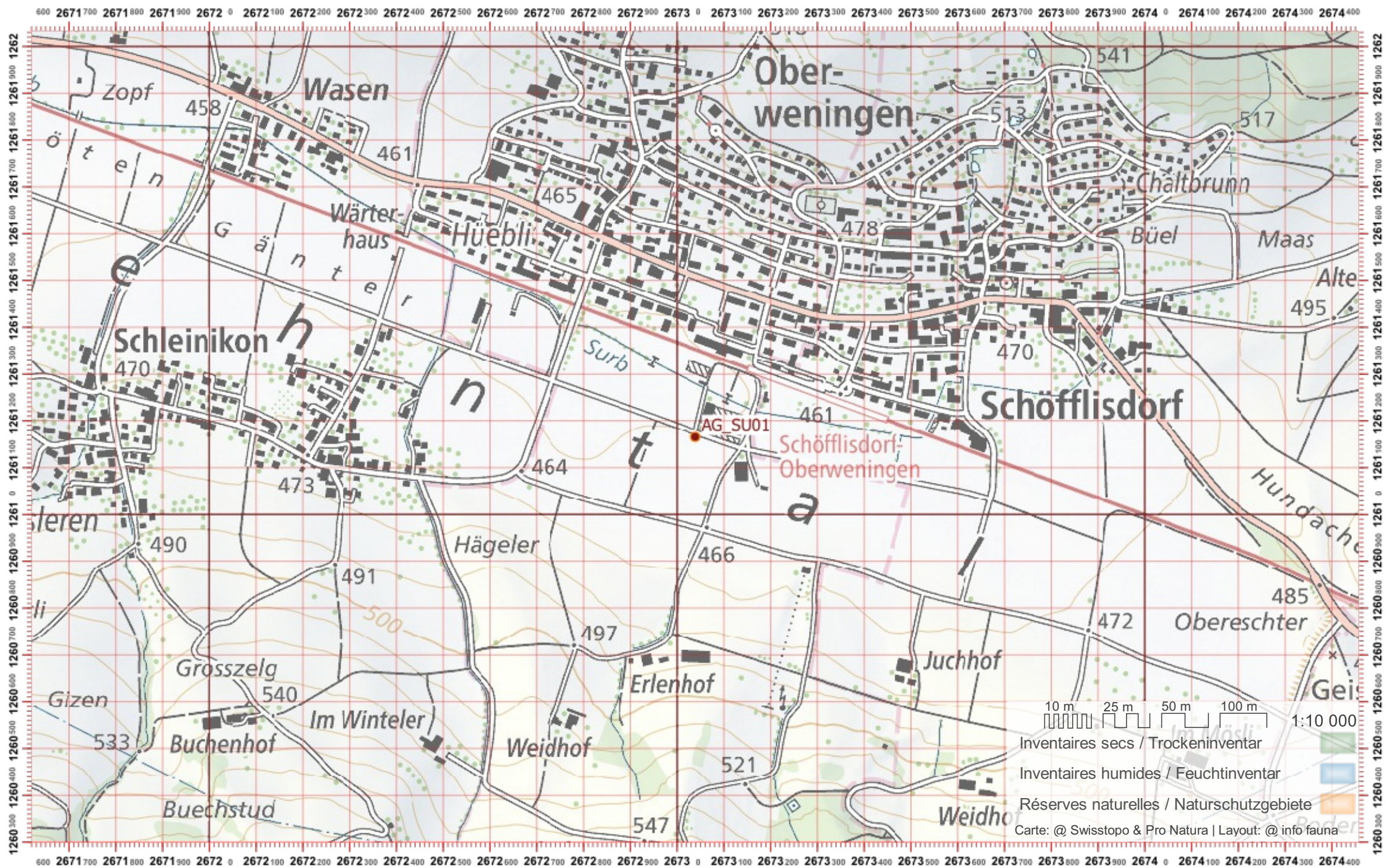
Revier 2 :

/

Revier 3 :

/

1:10 000



# Biber-Bestandeserhebung / Suisse / Aargau

# Biberfachstelle / info fauna

Koordinaten: 2°6'71 / 1°26'1

Karten-Nr 1:25'000:1070 -- Baden

ID: SU02

Gewässername: Surb

Name / Vorname :

email :

Date :

Revier 1 :

/

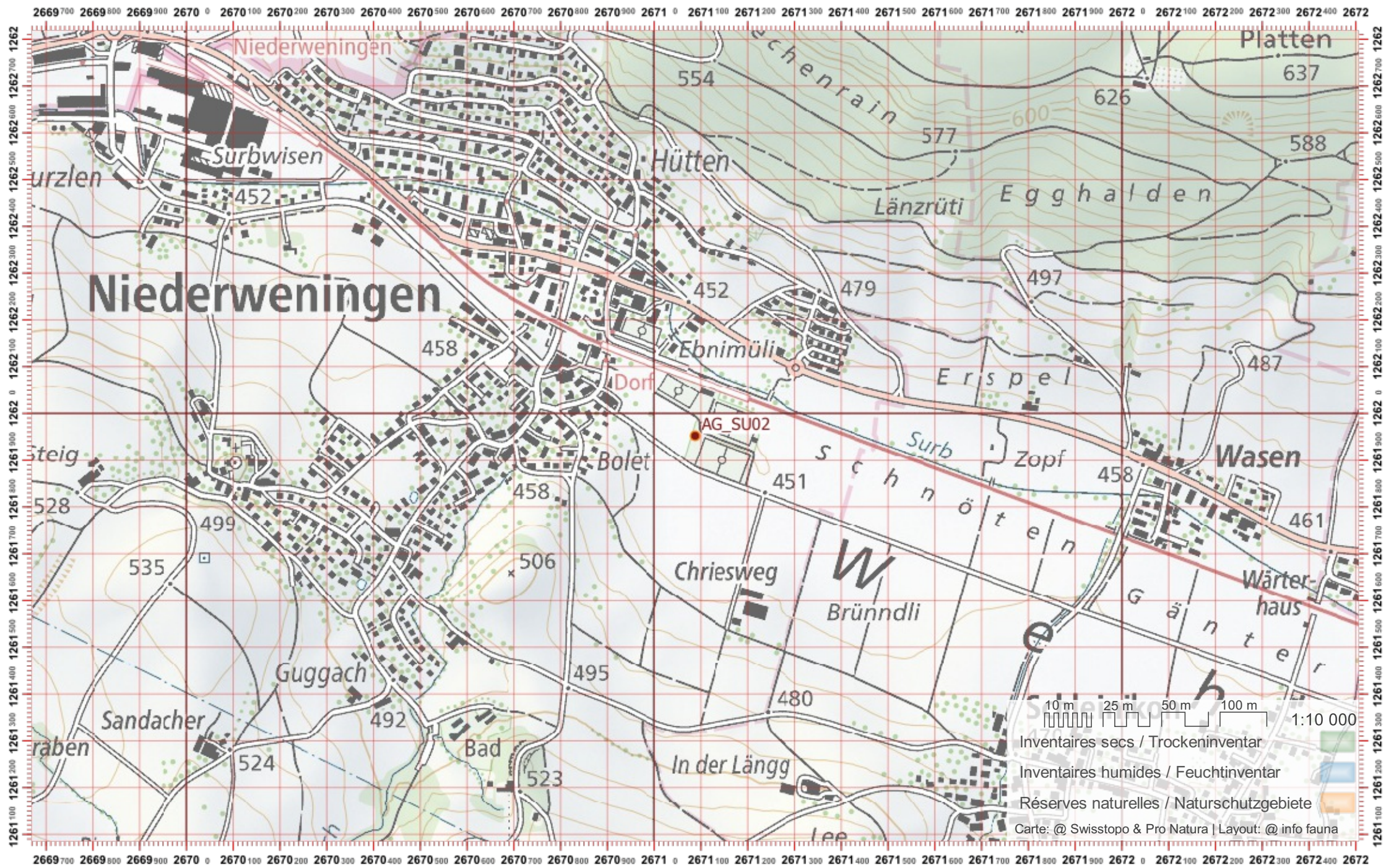
Revier 2 :

/

Revier 3 :

/

1:10 000





# Biber-Bestandeserhebung / Suisse / Aargau

# Biberfachstelle / info fauna

Koordinaten: 2°6'46" / 1°23'6"

Karten-Nr 1:25'000:1109 -- Schöffland

ID: SU03

Gewässername: Suhre

Date :

Name / Vorname :

email :

Revier 1 :

/

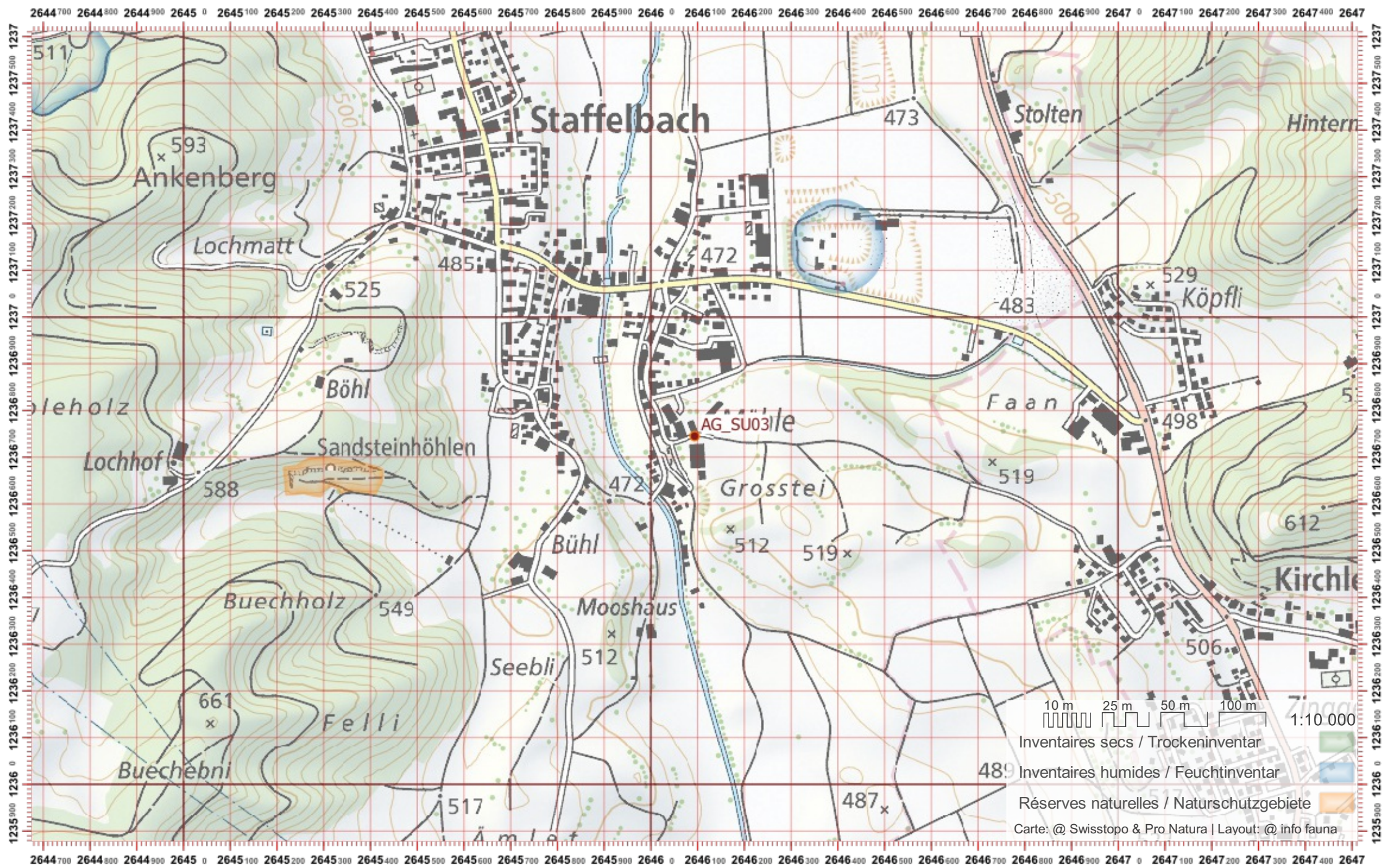
Revier 2 :

/

Revier 3 :

/

1:10 000



# Biber-Bestandeserhebung / Suisse / Aargau

# Biberfachstelle / info fauna

Koordinaten: 2°666 / 1°263

Karten-Nr 1:25'000:1070 -- Baden

ID: SU04

Gewässername: Surb

Name / Vorname :

email :

Date :

Revier 1 :

/

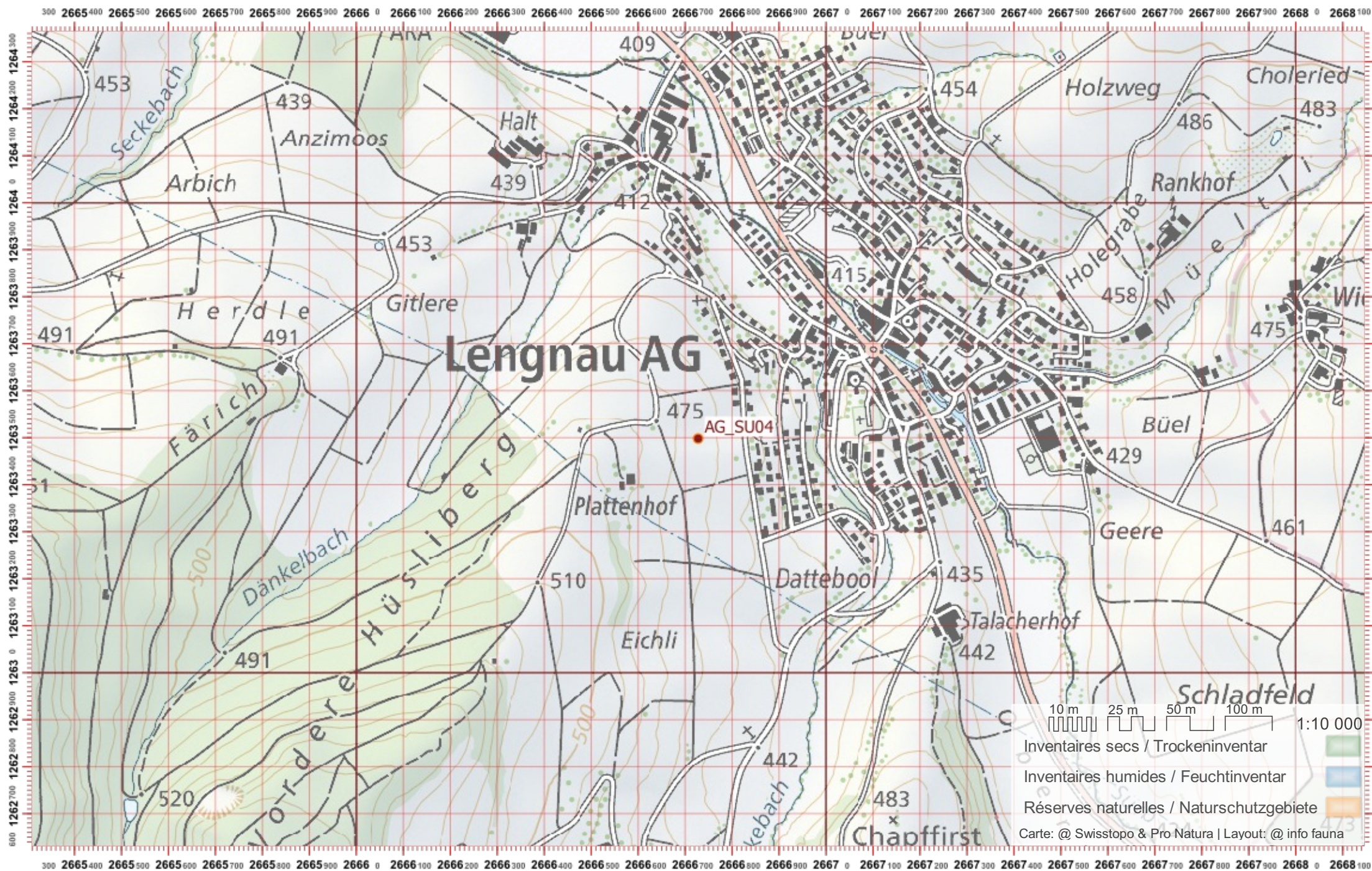
Revier 2 :

/

Revier 3 :

/

1:10 000



# Biber-Bestandeserhebung / Suisse / Aargau

# Biberfachstelle / info fauna

Koordinaten: 2°665 / 1°264

Karten-Nr 1:25'000:1070 -- Baden

ID: SU05

Gewässername: Surb

Name / Vorname :

email :

Date :

Revier 1 :

/

Revier 2 :

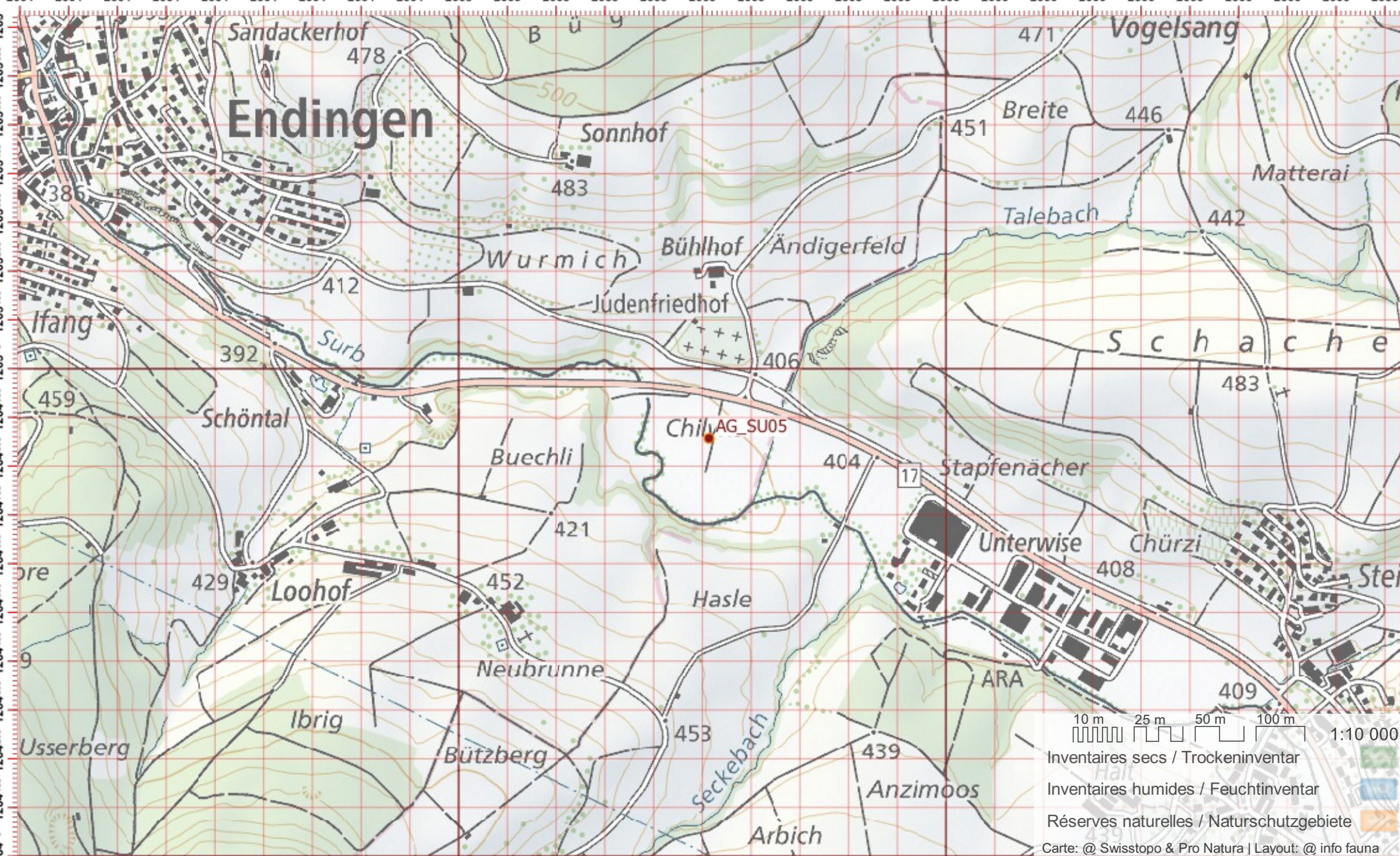
/

Revier 3 :

/

1:10 000

2664 100 2664 200 2664 300 2664 400 2664 500 2664 600 2664 700 2664 800 2664 900 2665 0 2665 100 2665 200 2665 300 2665 400 2665 500 2665 600 2665 700 2665 800 2665 900 2666 0 2666 100 2666 200 2666 300 2666 400 2666 500 2666 600 2666 700 2666 800 2666 900 2667 0



10 m 25 m 50 m 100 m 1:10 000

- Inventaires secs / Trockeninventar
  - Inventaires humides / Feuchtinventar
  - Réserves naturelles / Naturschutzgebiete
- Carte: @ Swisstopo & Pro Natura | Layout: @ info fauna

2664 100 2664 200 2664 300 2664 400 2664 500 2664 600 2664 700 2664 800 2664 900 2665 0 2665 100 2665 200 2665 300 2665 400 2665 500 2665 600 2665 700 2665 800 2665 900 2666 0 2666 100 2666 200 2666 300 2666 400 2666 500 2666 600 2666 700 2666 800 2666 900 2667 0

# Biber-Bestandeserhebung / Suisse / Aargau

# Biberfachstelle / info fauna

Koordinaten: 2°663 / 1°266

Karten-Nr 1:25'000:1050 -- Zurzach

ID: SU06

Gewässername: Surb

Name / Vorname :

email :

Date :

Revier 1 :

/

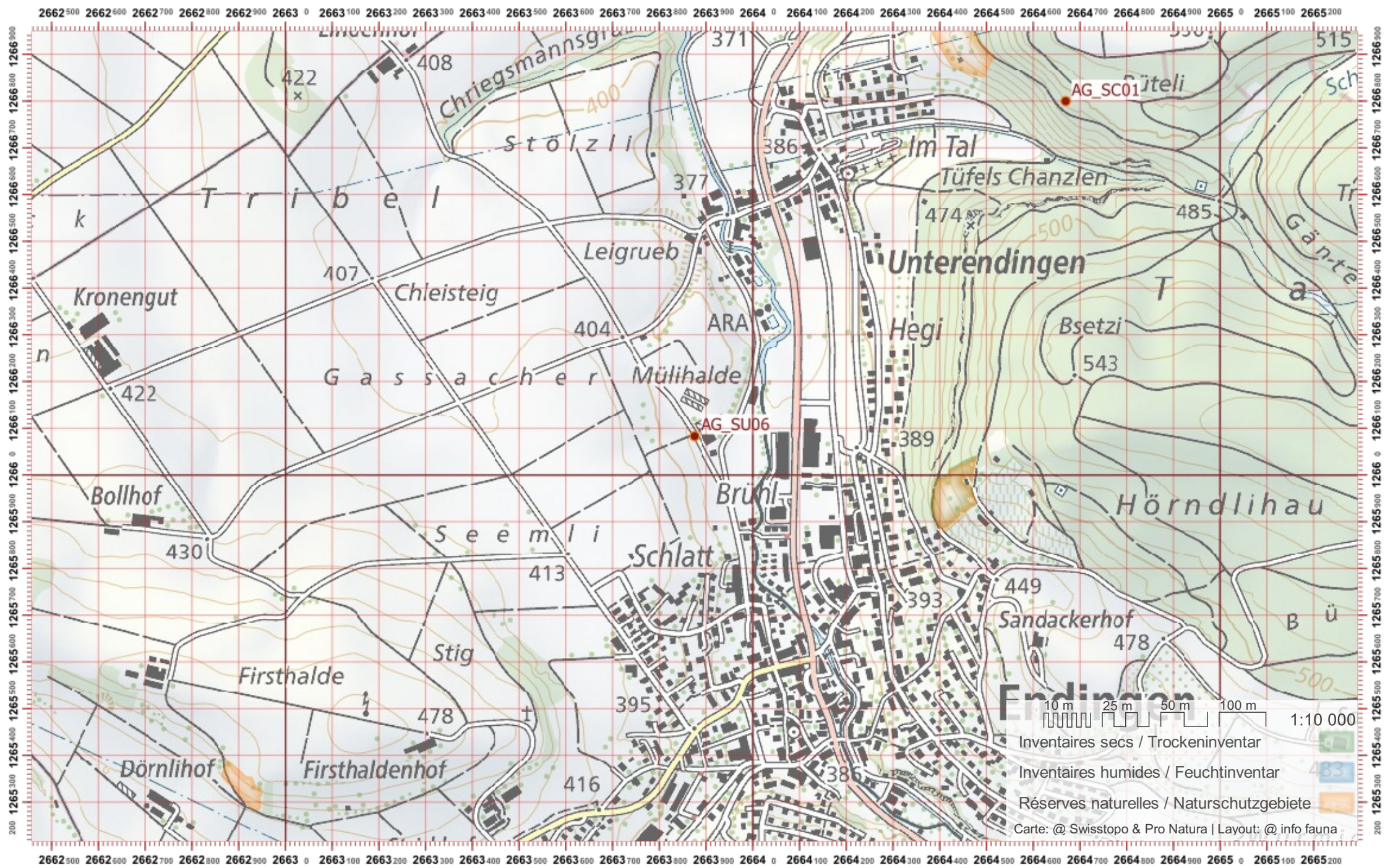
Revier 2 :

/

Revier 3 :

/

1:10 000



# Biber-Bestandeserhebung / Suisse / Aargau

# Biberfachstelle / info fauna

Koordinaten: 2°663 / 1°267

Karten-Nr 1:25'000:1050 -- Zurzach

ID: SU07

Gewässername: Surb

Name / Vorname :

email :

Date :

Revier 1 :

/

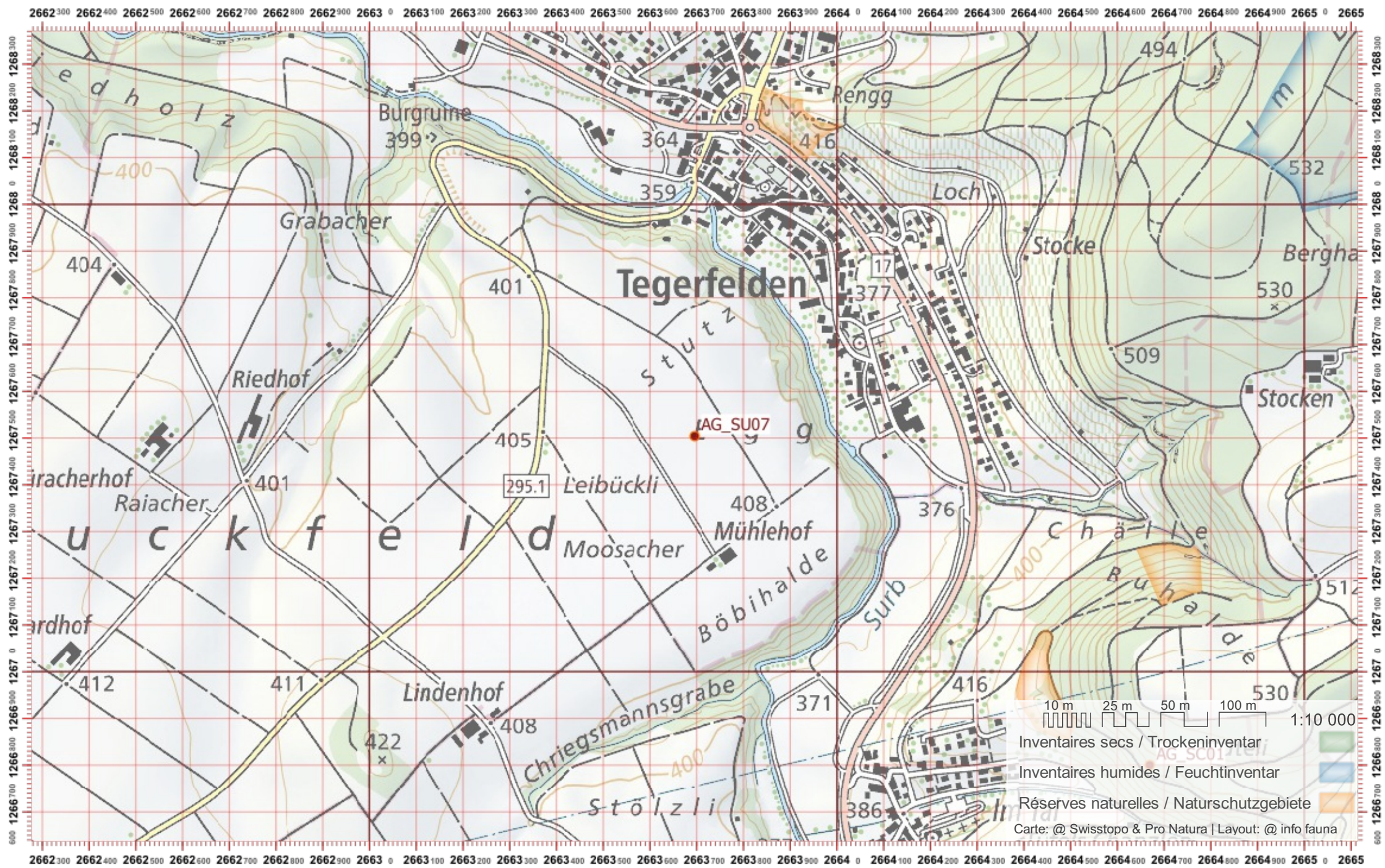
Revier 2 :

/

Revier 3 :

/

1:10 000



# Biber-Bestandeserhebung / Suisse / Aargau

# Biberfachstelle / info fauna

Koordinaten: 2°662 / 1°268

Karten-Nr 1:25'000:1050 -- Zurzach

ID: SU08

Gewässername: Surb

Name / Vorname :

email :

Date :

Revier 1 :

/

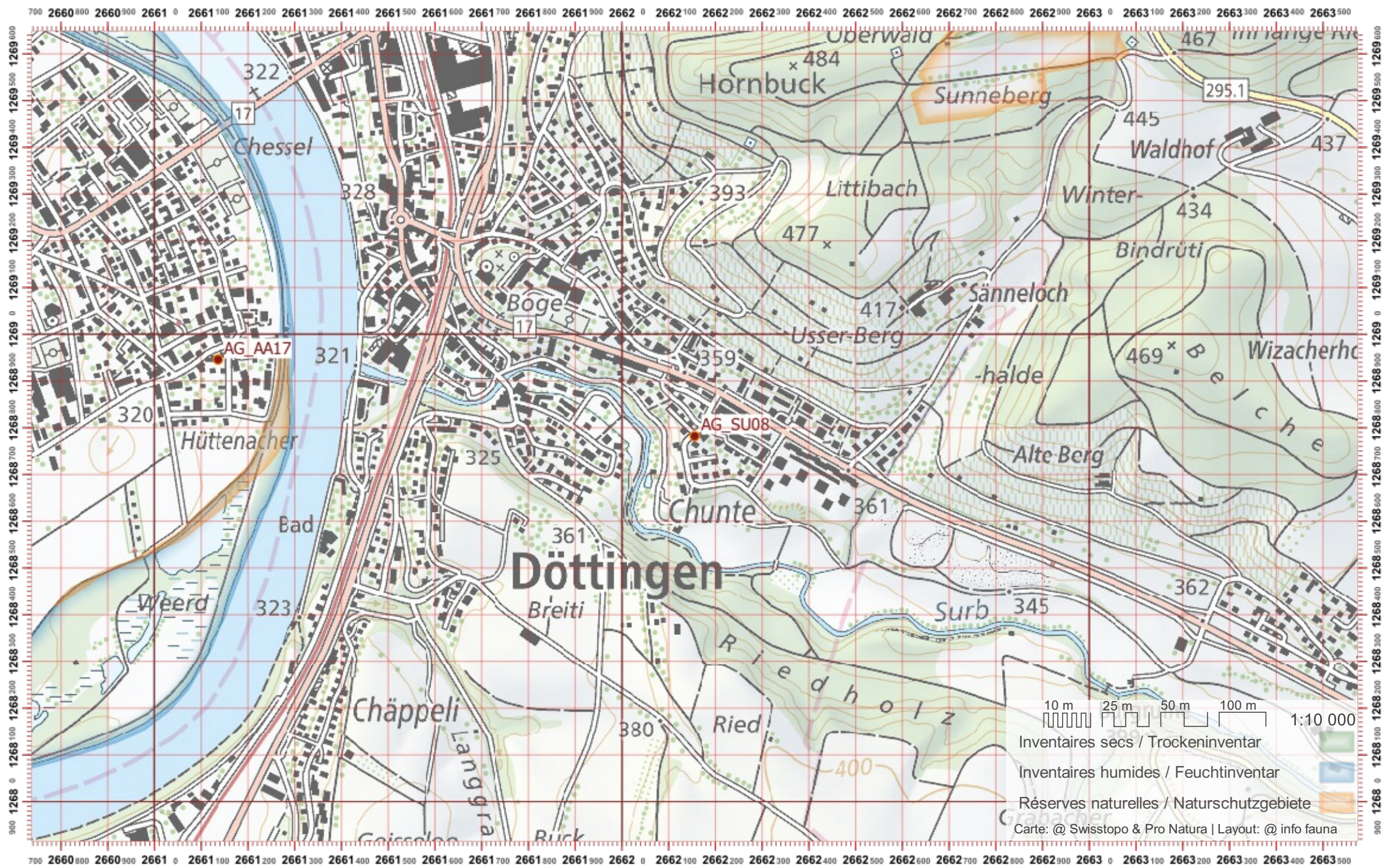
Revier 2 :

/

Revier 3 :

/

1:10 000





# Biber-Bestandeserhebung / Suisse / Aargau

# Biberfachstelle / info fauna

Koordinaten: 2'646 / 1'235

Karten-Nr 1:25'000:1109 -- Schöffland

ID: SUH02

Gewässername: Suhre

Name / Vorname :

email :

Date :

Revier 1 :

/

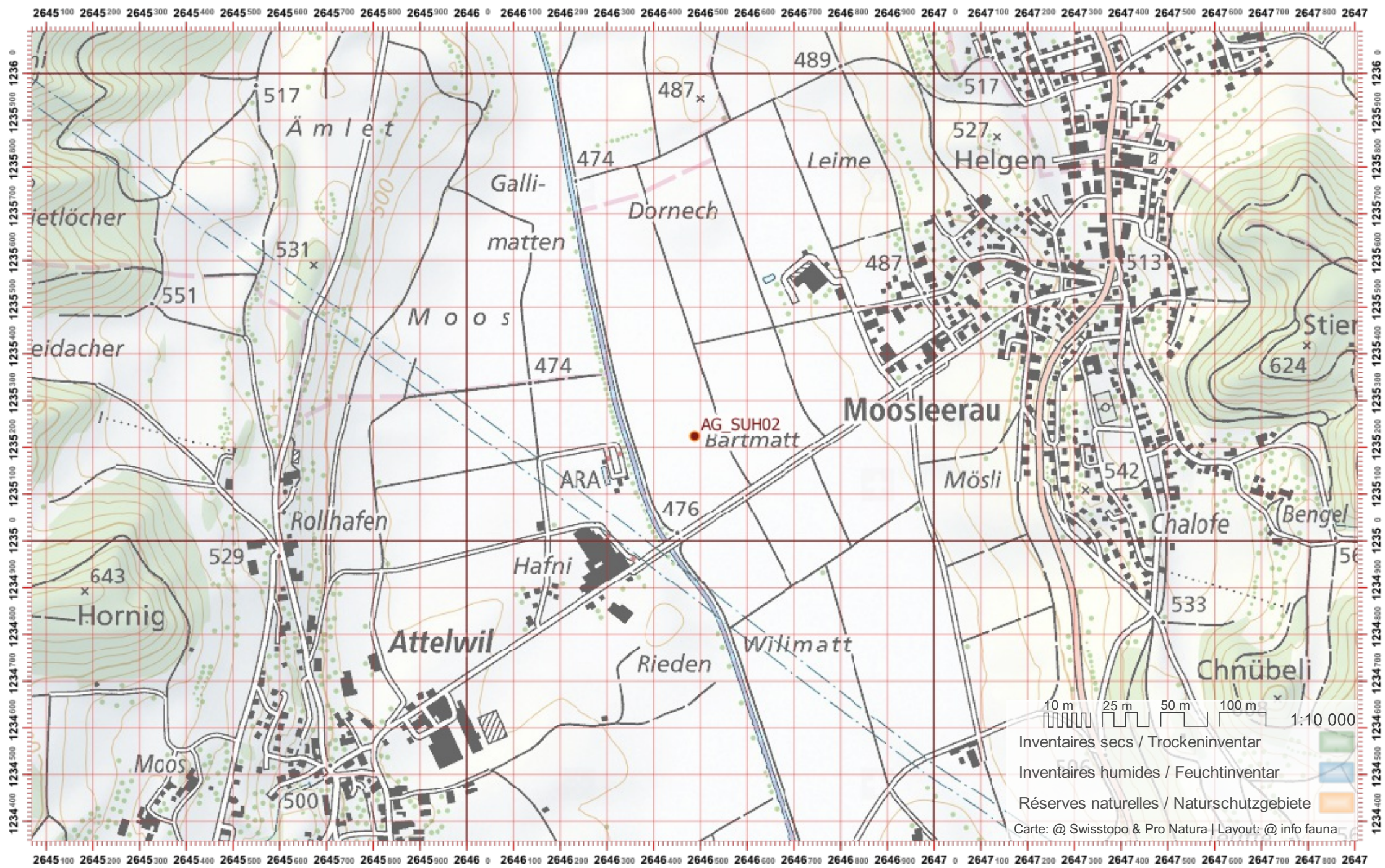
Revier 2 :

/

Revier 3 :

/

1:10 000





# Biber-Bestandeserhebung / Suisse / Aargau

# Biberfachstelle / info fauna

Koordinaten: 2°668 / 1°262

Karten-Nr 1:25'000:1070 -- Baden

ID: SUH03

Gewässername: Surb

Name / Vorname :

email :

Date :

Revier 1 :

/

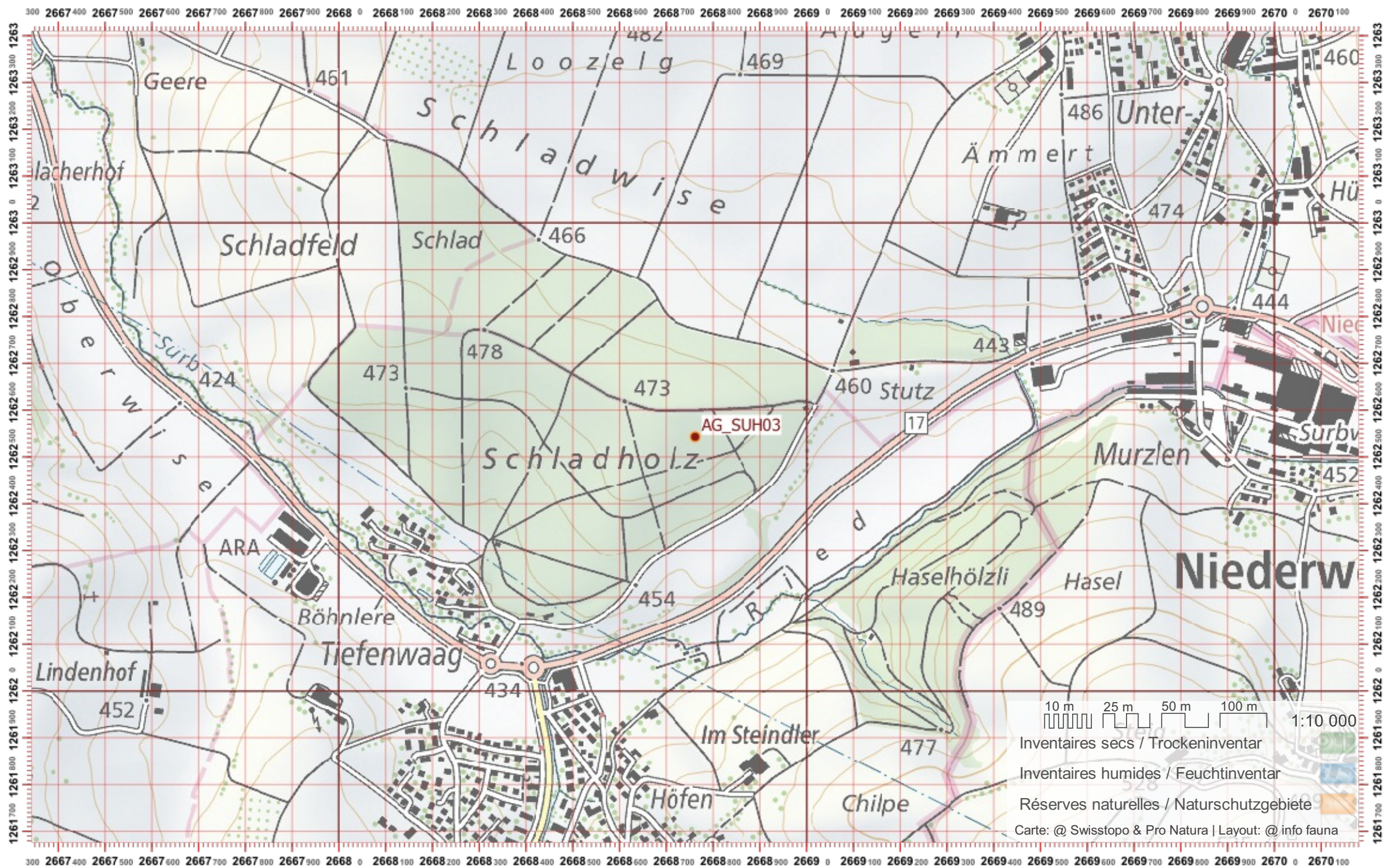
Revier 2 :

/

Revier 3 :

/

1:10 000



# Biber-Bestandeserhebung / Suisse / Aargau

# Biberfachstelle / info fauna

Koordinaten: 2'646 / 1'238

Karten-Nr 1:25'000:1109 -- Schöffland

ID: SUH04

Gewässername: Suhre

Name / Vorname :

email :

Date :

Revier 1 :

/

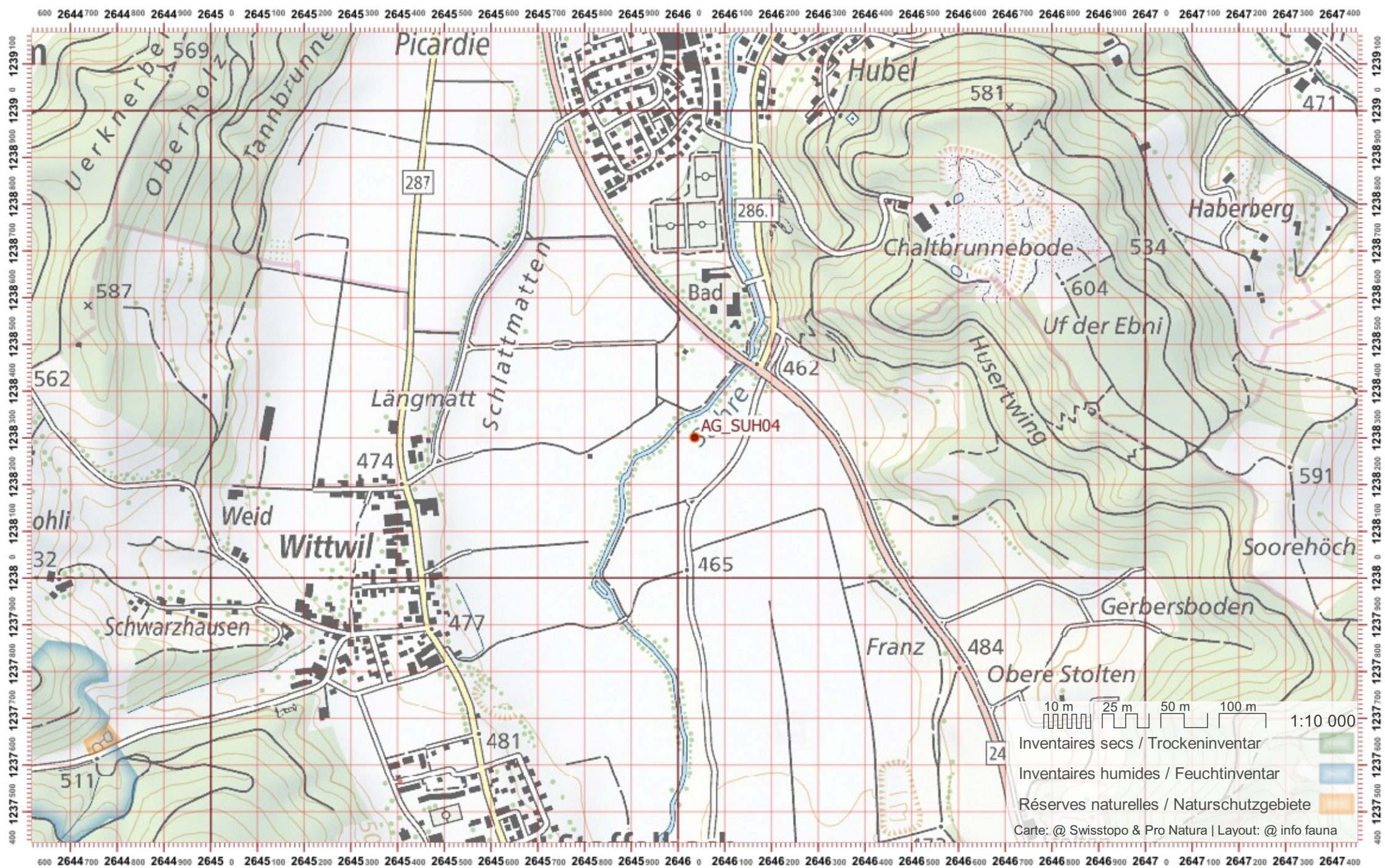
Revier 2 :

/

Revier 3 :

/

1:10 000



# Biber-Bestandeserhebung / Suisse / Aargau

# Biberfachstelle / info fauna

Koordinaten: 2°6'46" / 1°23'9"

Karten-Nr 1:25'000:1109 -- Schöffland

ID: SUH05

Gewässername: Suhre

Name / Vorname :

email :

Date :

Revier 1 :

/

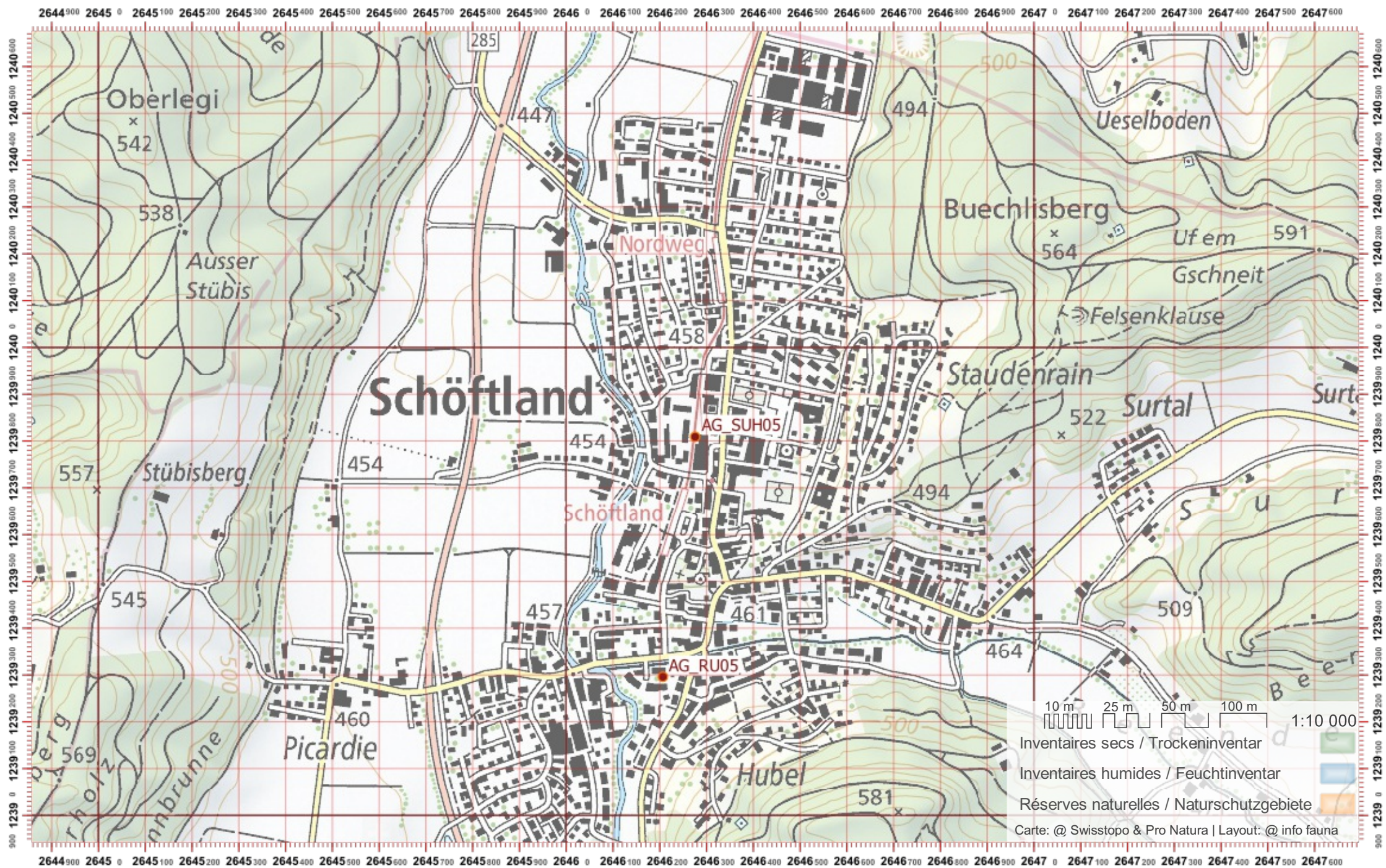
Revier 2 :

/

Revier 3 :

/

1:10 000



# Biber-Bestandeserhebung / Suisse / Aargau

# Biberfachstelle / info fauna

Koordinaten: 2°6'46 / 1°24'1

Karten-Nr 1:25'000:1109 -- Schöffland

ID: SUH06

Gewässername: Suhre

Name / Vorname :

email :

Date :

Revier 1 :

/

Revier 2 :

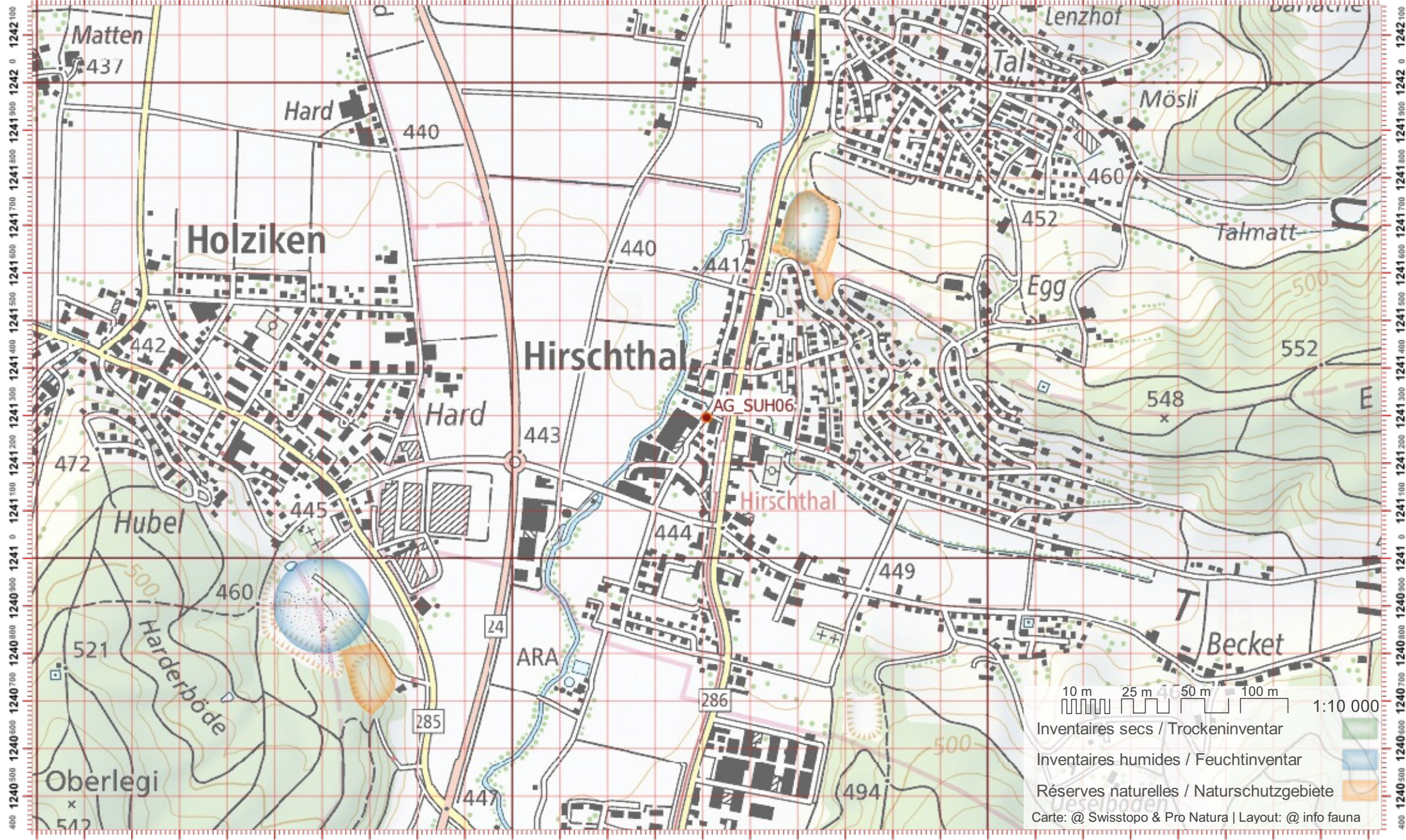
/

Revier 3 :

/

1:10 000

2645 0 2645100 2645200 2645300 2645400 2645500 2645600 2645700 2645800 2645900 2646 0 2646100 2646200 2646300 2646400 2646500 2646600 2646700 2646800 2646900 2647 0 2647100 2647200 2647300 2647400 2647500 2647600 2647700 2647



10 m 25 m 50 m 100 m 1:10 000

Inventaires secs / Trockeninventar

Inventaires humides / Feuchtinventar

Réserves naturelles / Naturschutzgebiete

Carte: @ Swisstopo & Pro Natura | Layout: @ info fauna

# Biber-Bestandeserhebung / Suisse / Aargau

# Biberfachstelle / info fauna

Koordinaten: 2°6'46" / 1°24'22"

Karten-Nr 1:25'000:1089 -- Aarau

ID: SUH07

Gewässername: Suhre

Name / Vorname :

email :

Date :

Revier 1 :

/

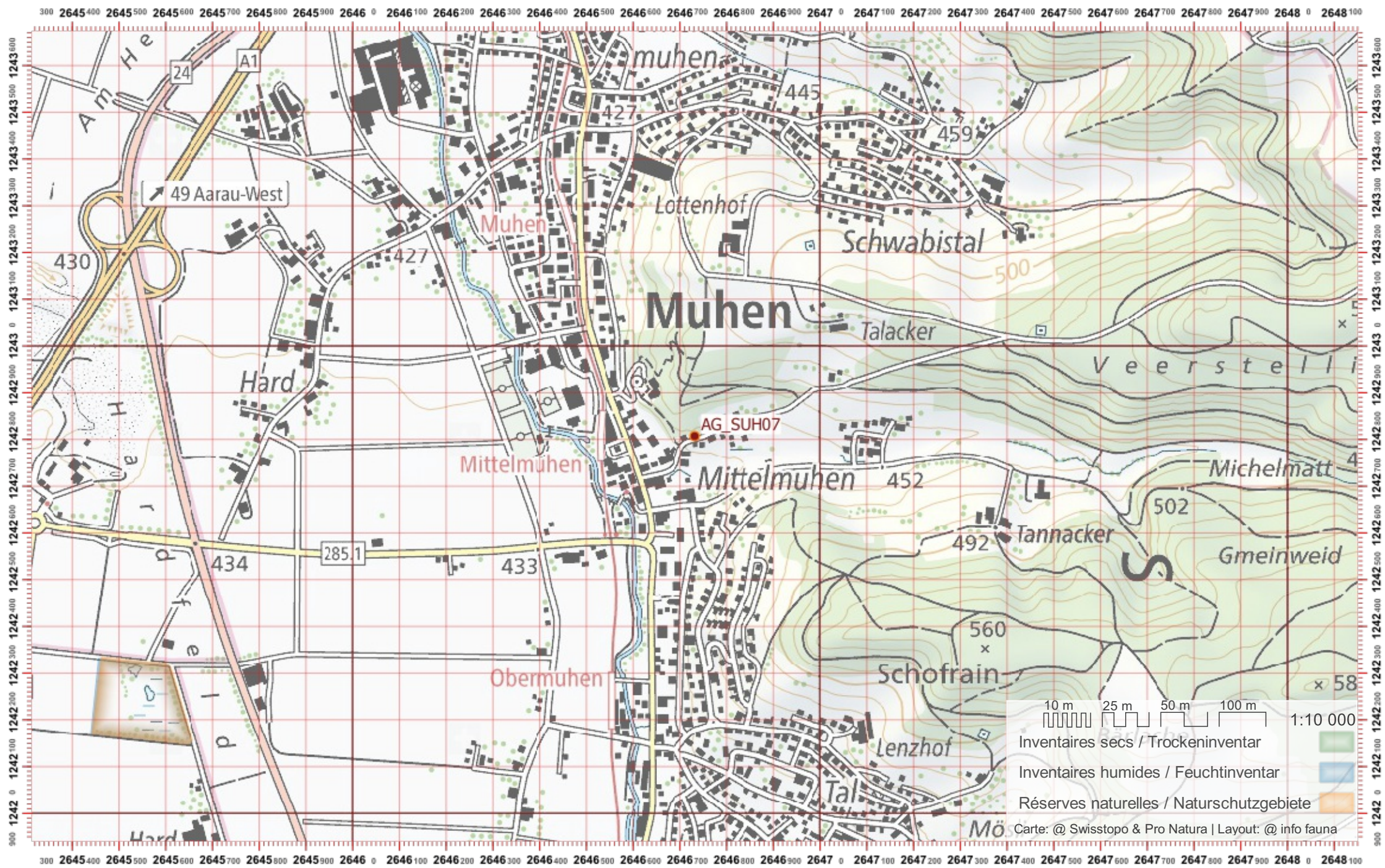
Revier 2 :

/

Revier 3 :

/

1:10 000



# Biber-Bestandeserhebung / Suisse / Aargau

# Biberfachstelle / info fauna

Koordinaten: 2°6'46" / 1°24'44"

Karten-Nr 1:25'000:1089 -- Aarau

ID: SUH08

Gewässername: Suhre

Name / Vorname :

email :

Date :

Revier 1 :

/

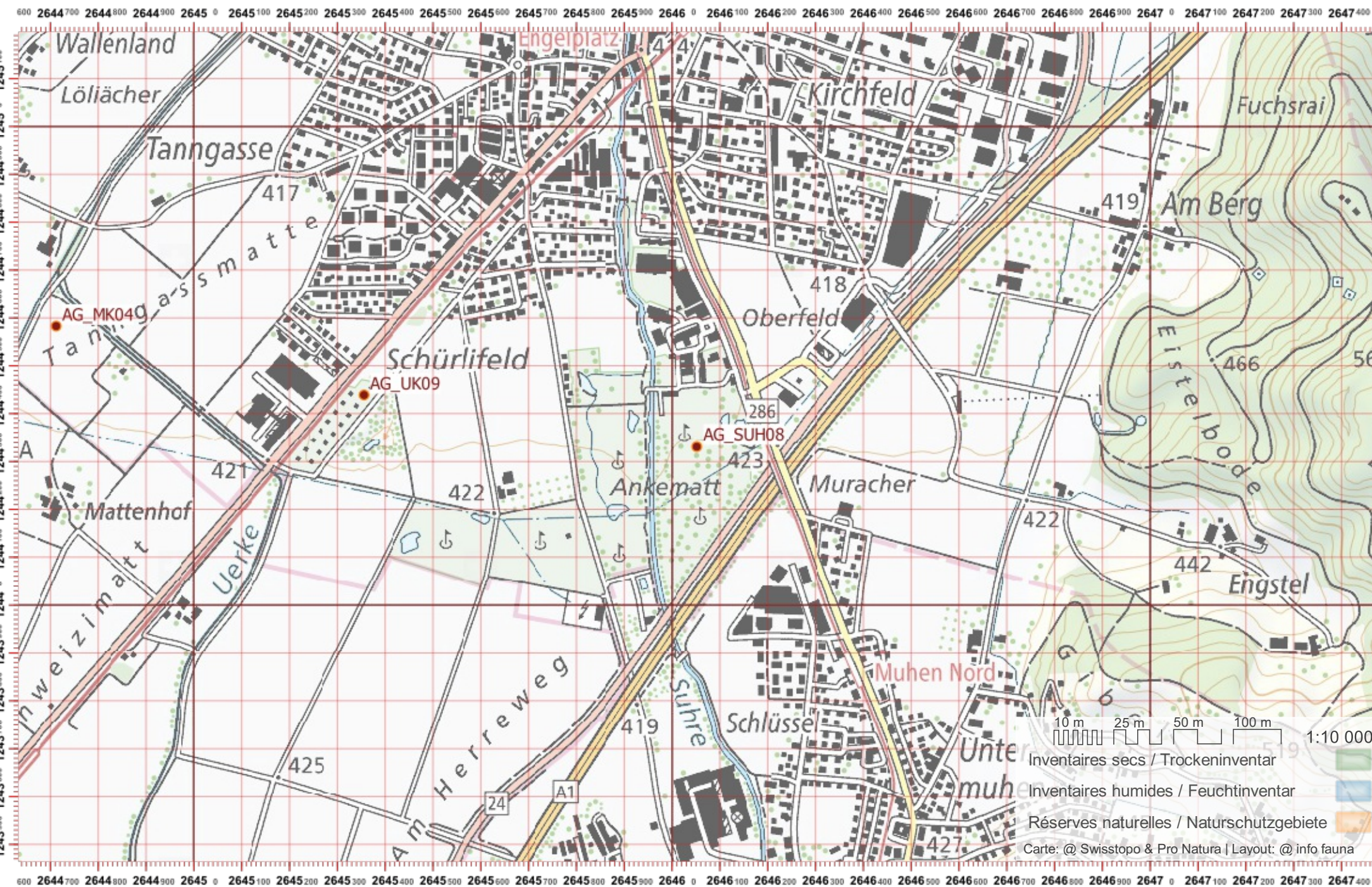
Revier 2 :

/

Revier 3 :

/

1:10 000



10 m 25 m 50 m 100 m 1:10 000  
Inventaires secs / Trockeninventar  
Inventaires humides / Feuchtinventar  
Réserves naturelles / Naturschutzgebiete  
Carte: @ Swisstopo & Pro Natura | Layout: @ info fauna

# Biber-Bestandeserhebung / Suisse / Aargau

# Biberfachstelle / info fauna

Koordinaten: 2°6'46" / 1°24'5"

Karten-Nr 1:25'000:1089 -- Aarau

ID: SUH09

Gewässername: Suhre

Name / Vorname :

email :

Date :

Revier 1 :

/

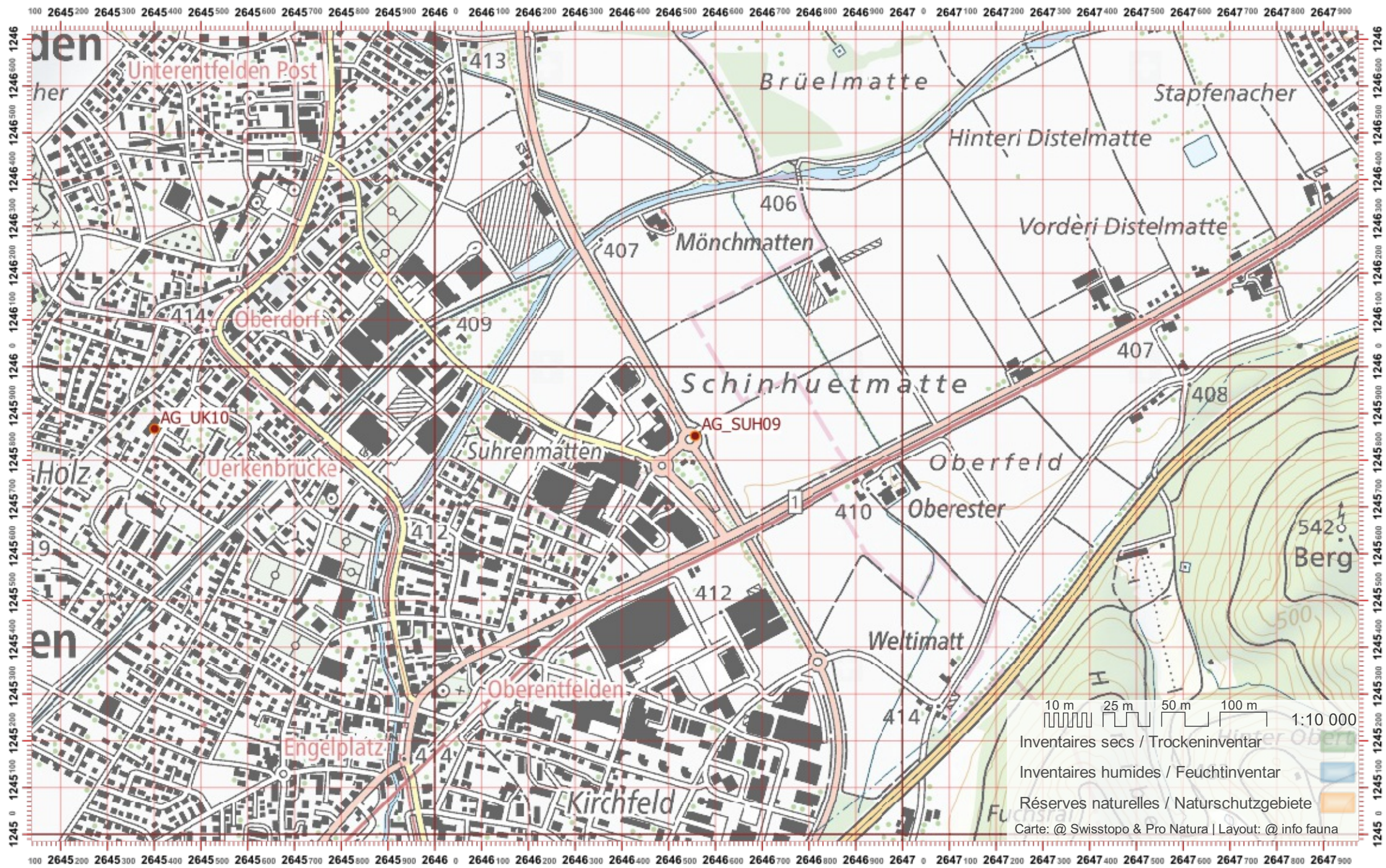
Revier 2 :

/

Revier 3 :

/

1:10 000



# Biber-Bestandeserhebung / Suisse / Aargau

# Biberfachstelle / info fauna

Koordinaten: 2°6'48" / 1°24'7"

Karten-Nr 1:25'000:1089 -- Aarau

ID: SUH10

Gewässername: Suhre

Name / Vorname :

email :

Date :

Revier 1 :

/

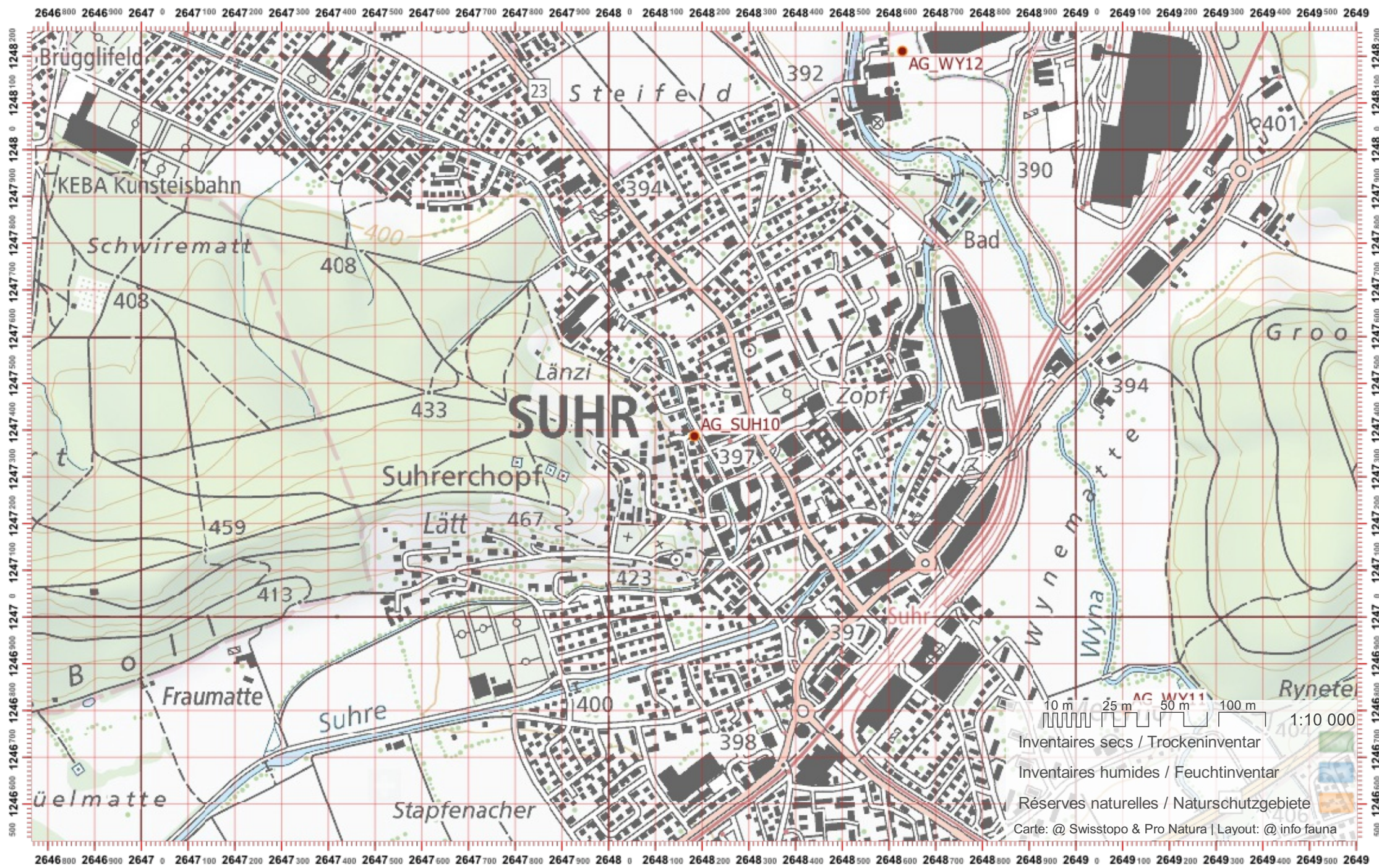
Revier 2 :

/

Revier 3 :

/

1:10 000



10 m 25 m 50 m 100 m 1:10 000

- Inventaires secs / Trockeninventar
  - Inventaires humides / Feuchtinventar
  - Réserves naturelles / Naturschutzgebiete
- Carte: @ Swisstopo & Pro Natura | Layout: @ info fauna



# Biber-Bestandeserhebung / Suisse / Aargau

# Biberfachstelle / info fauna

Koordinaten: 2°6'48" / 1°24'8"

Karten-Nr 1:25'000:1089 -- Aarau

ID: SUH11

Gewässername: Suhre

Date :

Name / Vorname :

email :

Revier 1 :

/

Revier 2 :

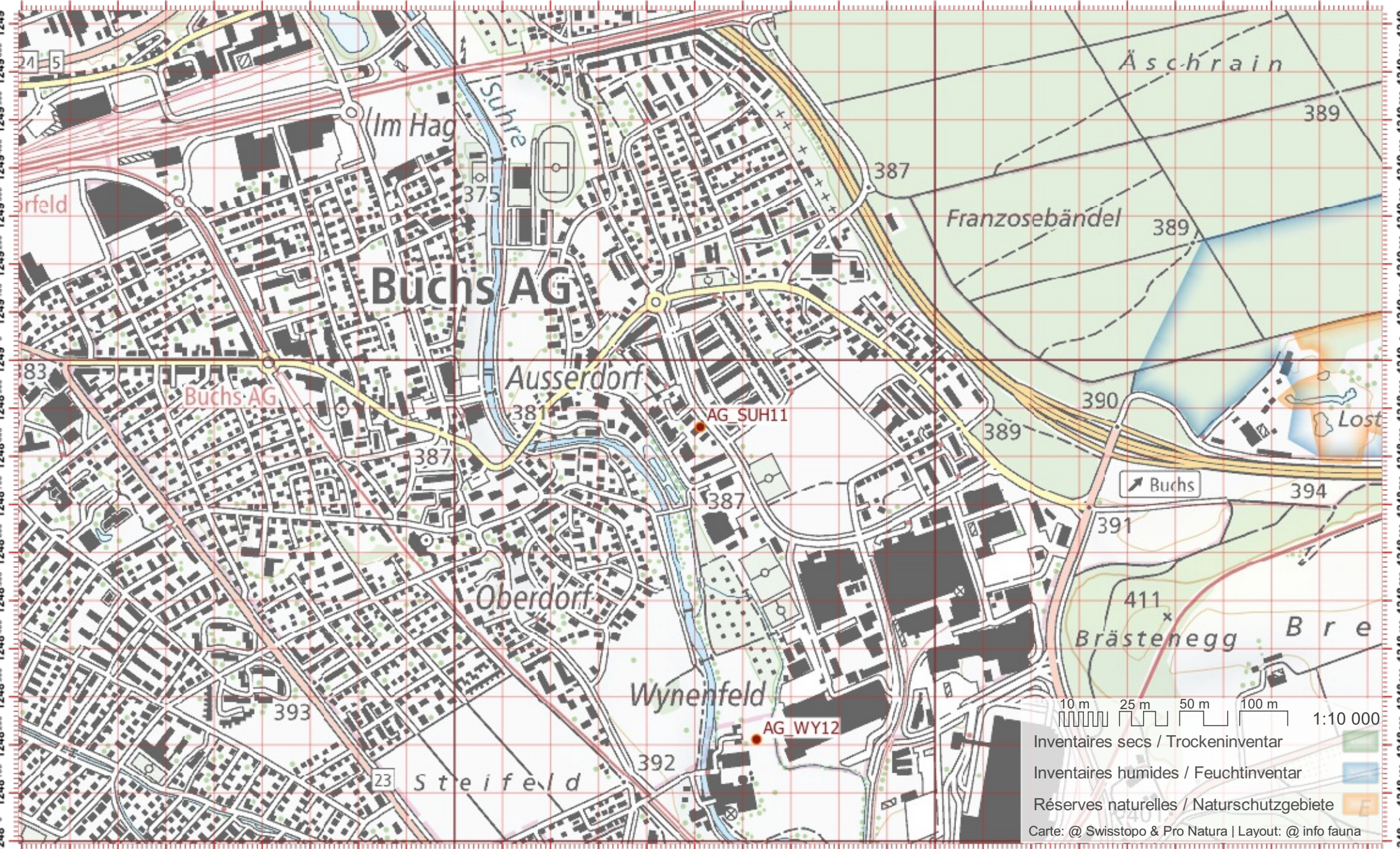
/

Revier 3 :

/

1:10 000

2647100 2647200 2647300 2647400 2647500 2647600 2647700 2647800 2647900 2648 0 2648100 2648200 2648300 2648400 2648500 2648600 2648700 2648800 2648900 2649 0 2649100 2649200 2649300 2649400 2649500 2649600 2649700 2649800 2649



10 m 25 m 50 m 100 m 1:10 000

- Inventaires secs / Trockeninventar
- Inventaires humides / Feuchtinventar
- Réserves naturelles / Naturschutzgebiete
- Carte: @ Swisstopo & Pro Natura | Layout: @ info fauna

# Biber-Bestandeserhebung / Suisse / Aargau

# Biberfachstelle / info fauna

Koordinaten: 2'647 / 1'250

Karten-Nr 1:25'000:1089 -- Aarau

ID: SUH12

Gewässername: Suhre

Name / Vorname :

email :

Date :

Revier 1 :

/

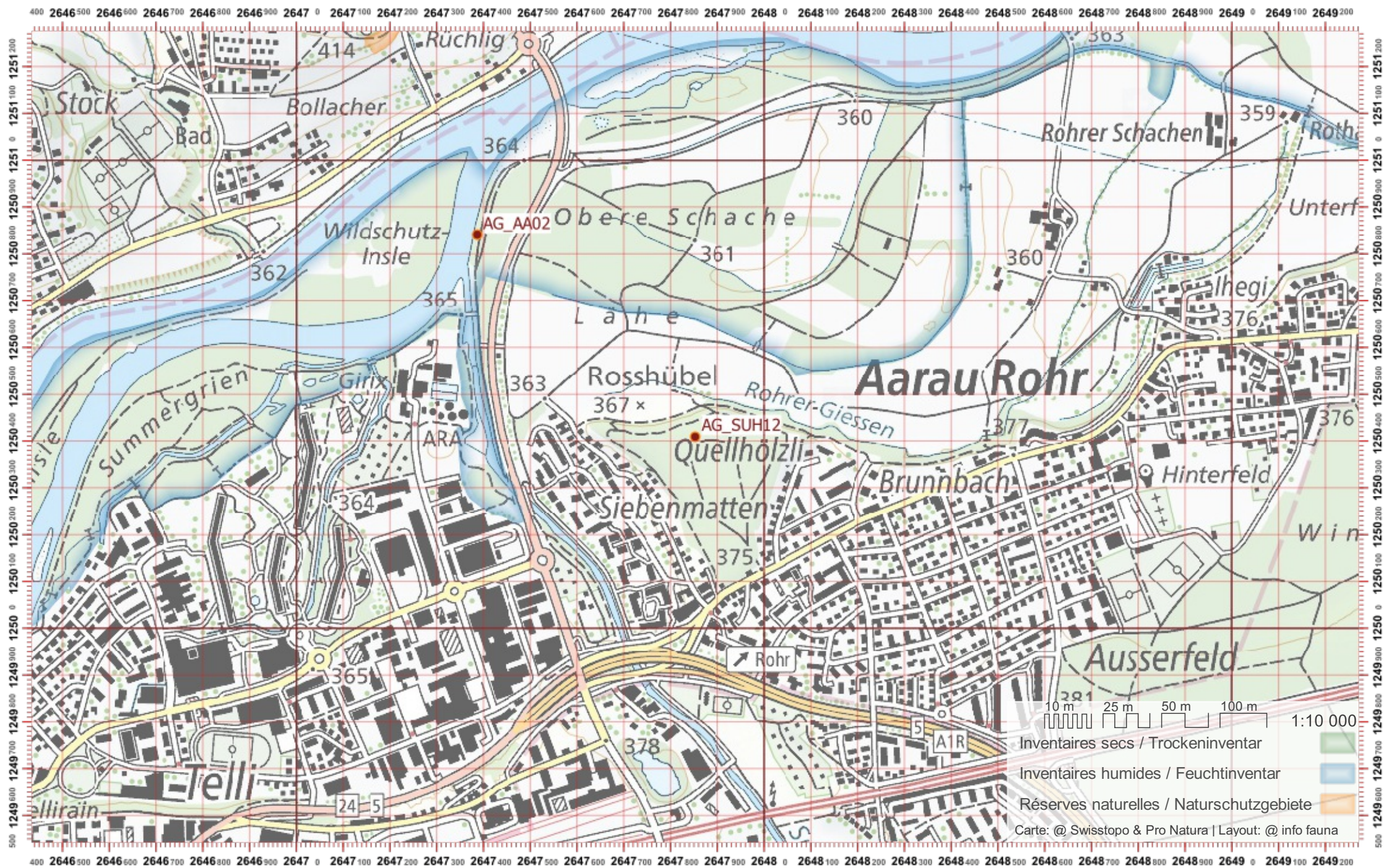
Revier 2 :

/

Revier 3 :

/

1:10 000



10 m 25 m 50 m 100 m 1:10 000  
Inventaires secs / Trockeninventar  
Inventaires humides / Feuchtinventar  
Réserves naturelles / Naturschutzgebiete  
Carte: @ Swisstopo & Pro Natura | Layout: @ info fauna

# Biber-Bestandeserhebung / Suisse / Aargau

# Biberfachstelle / info fauna

Koordinaten: 2°650' / 1°263'    Karten-Nr 1:25'000:1069 -- Frick

ID: SZ01

Gewässername: Sulzerbach

Name / Vorname :

email :

Date :

Revier 1 :

/

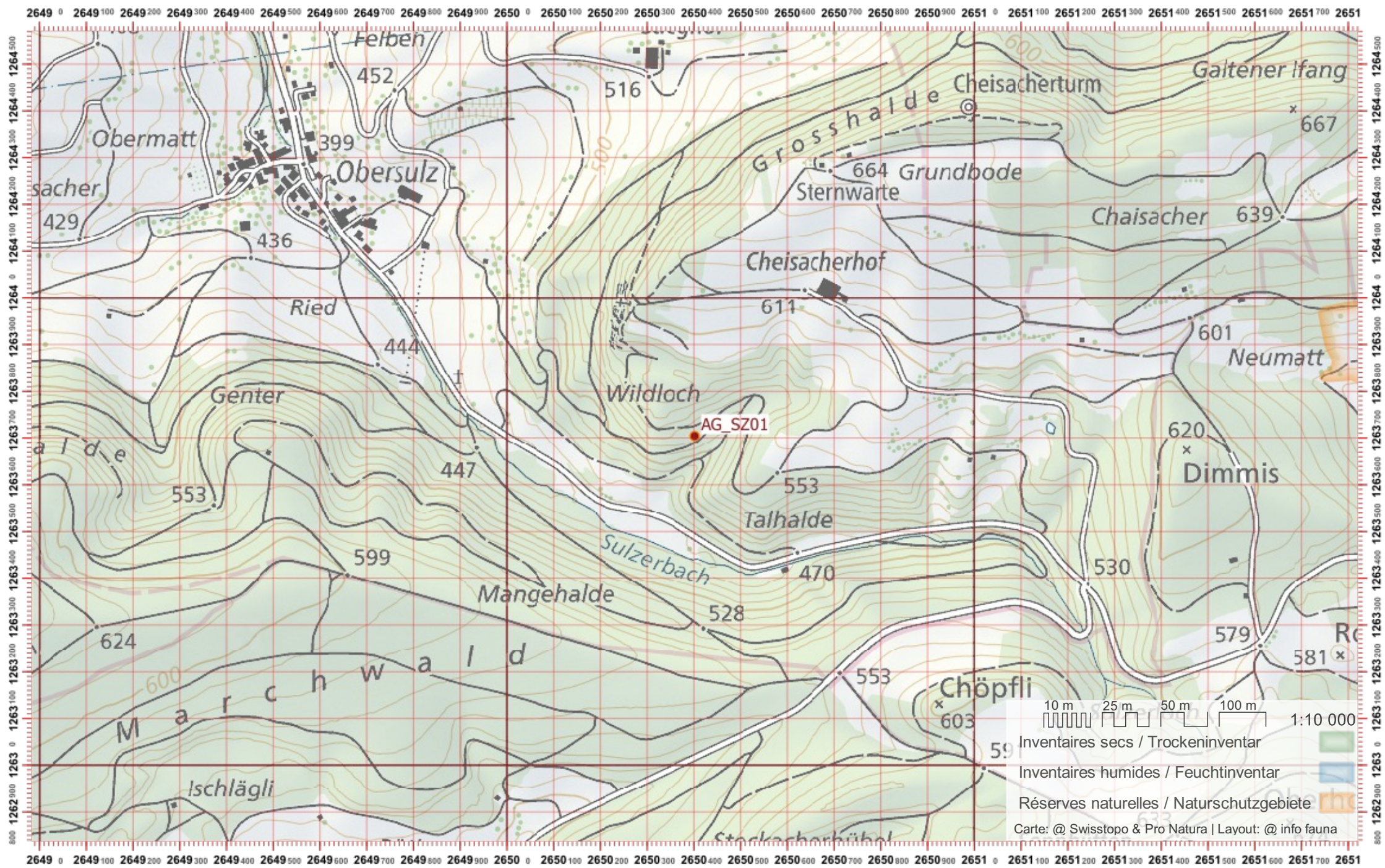
Revier 2 :

/

Revier 3 :

/

1:10 000



# Biber-Bestandeserhebung / Suisse / Aargau

# Biberfachstelle / info fauna

Koordinaten: 2'649 / 1'264

Karten-Nr 1:25'000:1069 -- Frick

ID: SZ02

Gewässername: Sulzerbach

Name / Vorname :

email :

Date :

Revier 1 :

/

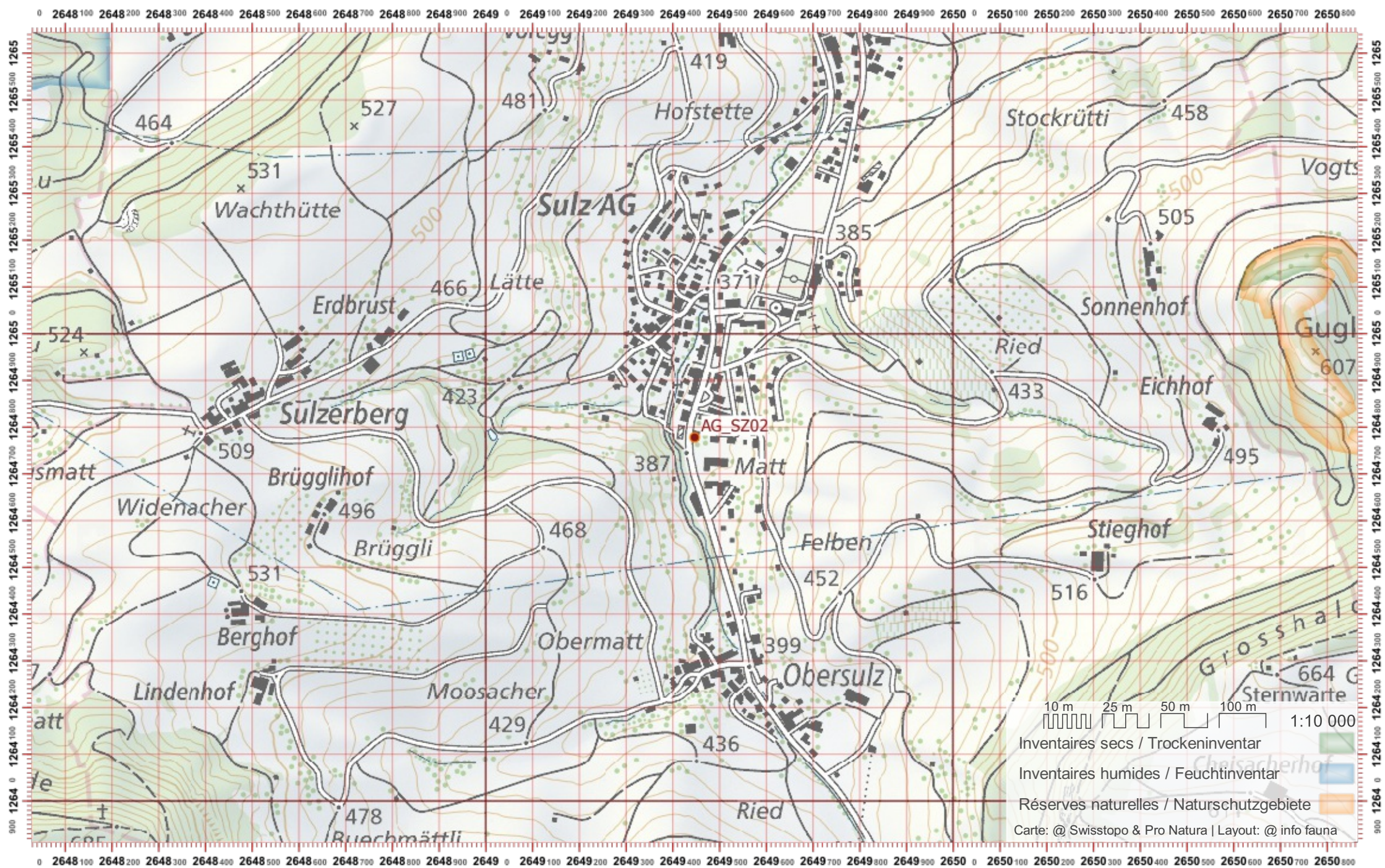
Revier 2 :

/

Revier 3 :

/

1:10 000



# Biber-Bestandeserhebung / Suisse / Aargau

# Biberfachstelle / info fauna

Koordinaten: 2°649 / 1°266

Karten-Nr 1:25'000:1049 -- Laufenburg

ID: SZ03

Gewässername: Sulzerbach

Name / Vorname :

email :

Date :

Revier 1 :

/

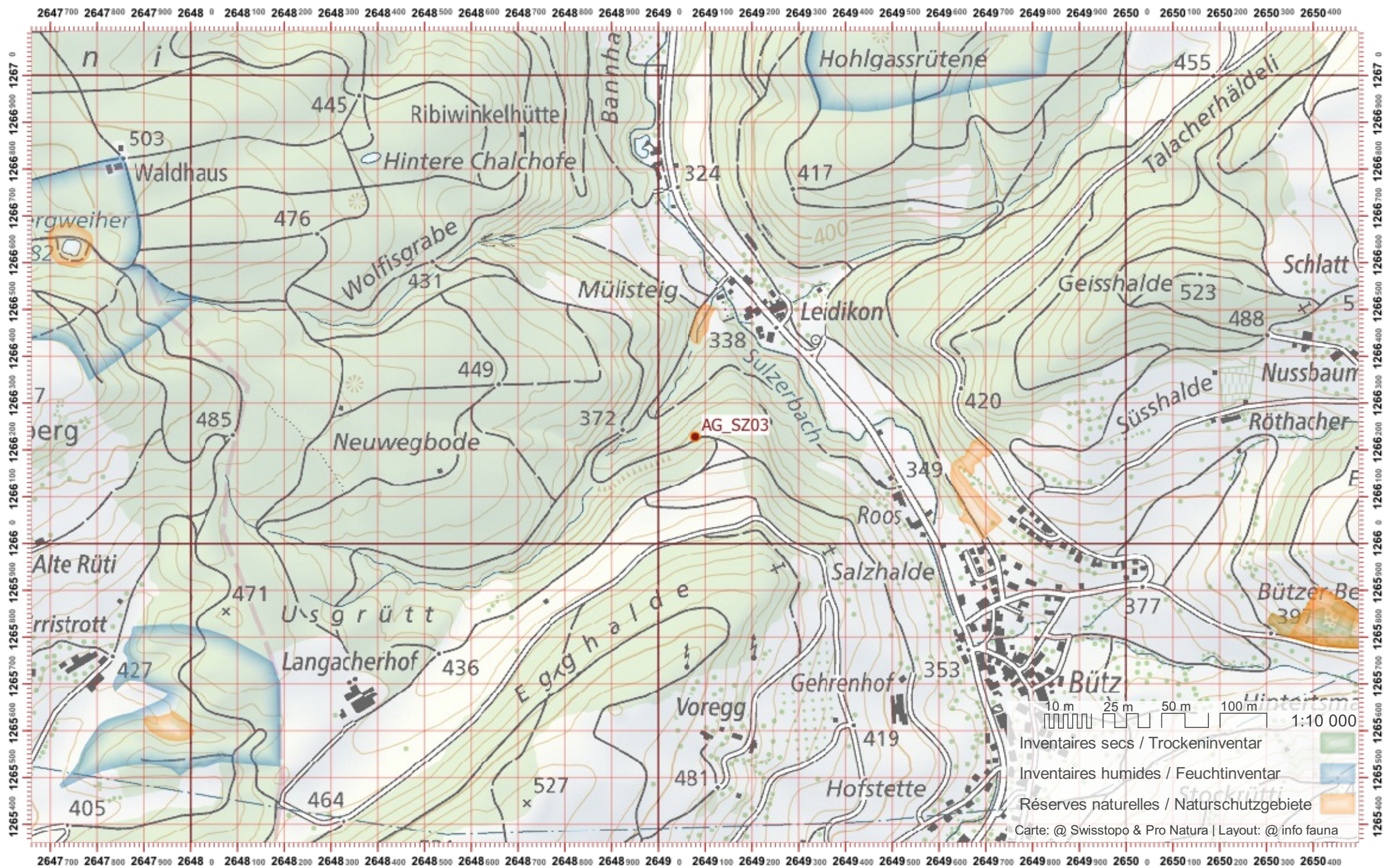
Revier 2 :

/

Revier 3 :

/

1:10 000



# Biber-Bestandeserhebung / Suisse / Aargau

# Biberfachstelle / info fauna

Koordinaten: 2°649 / 1°267

Karten-Nr 1:25'000:1049 -- Laufenburg

ID: SZ04

Gewässername: Sulzerbach

Name / Vorname :

email :

Date :

Revier 1 :

/

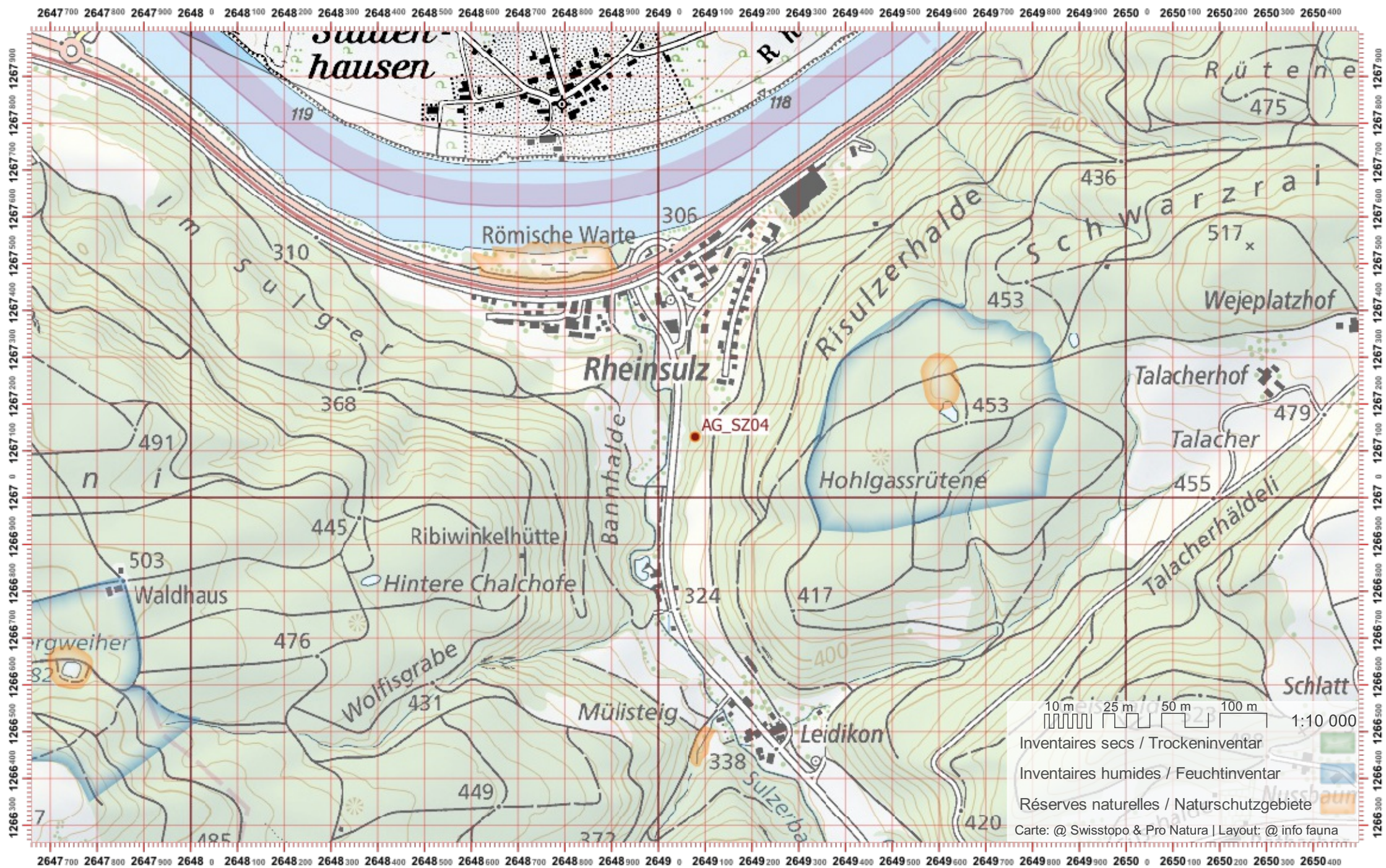
Revier 2 :

/

Revier 3 :

/

1:10 000



# Biber-Bestandeserhebung / Suisse / Aargau

# Biberfachstelle / info fauna

Koordinaten: 2°671 / 1°236

Karten-Nr 1:25'000:1110 -- Hitzkirch

ID: TA01

Gewässername: Teiche bei Aristauf

Date :

Name / Vorname :

email :

Revier 1 :

/

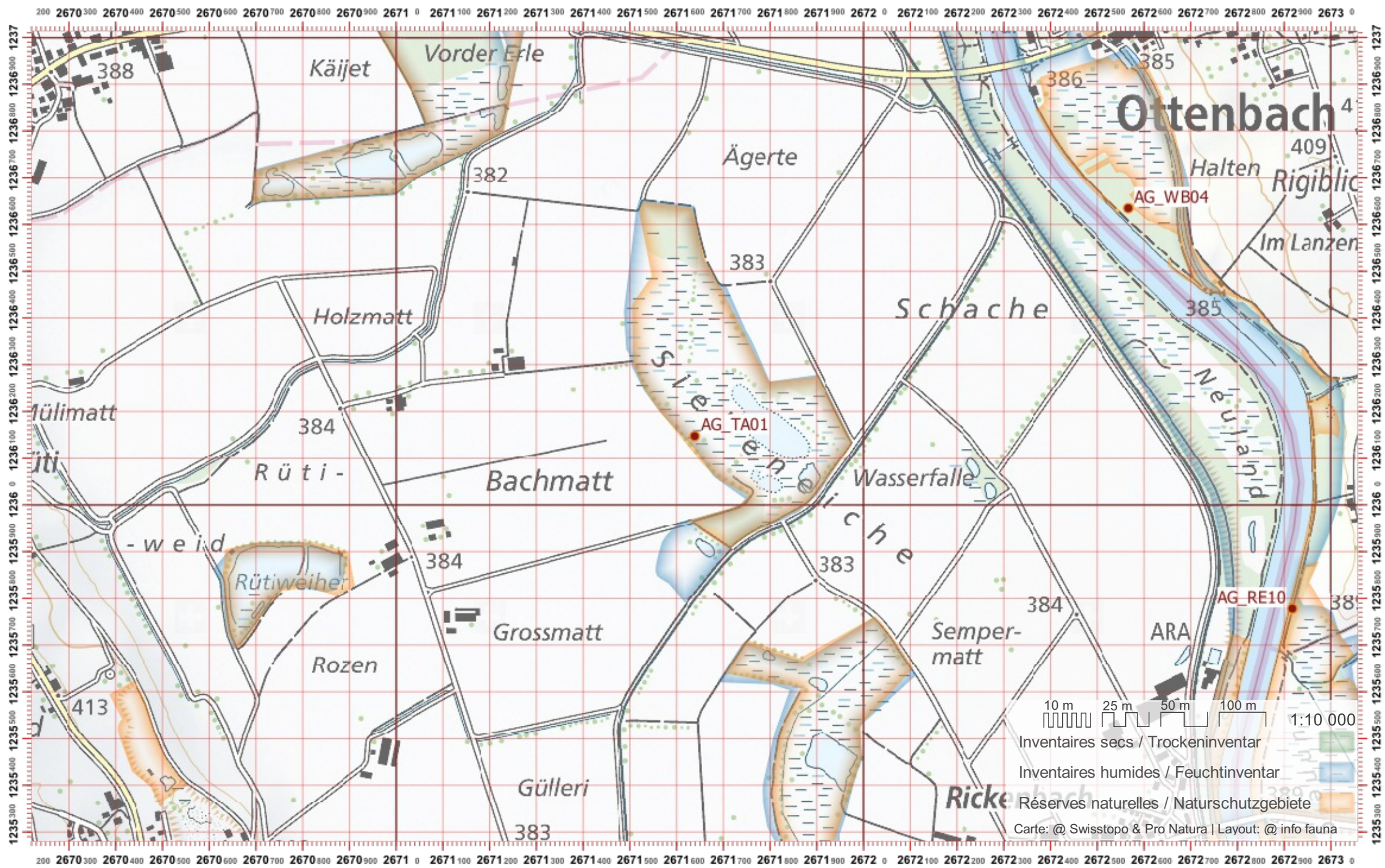
Revier 2 :

/

Revier 3 :

/

1:10 000



# Biber-Bestandeserhebung / Suisse / Aargau

# Biberfachstelle / info fauna

Koordinaten: 2'671 / 1'237

Karten-Nr 1:25'000:1110 -- Hitzkirch

ID: TA02

Gewässername: Teiche bei Aristauf

Date :

Name / Vorname :

email :

Revier 1 :

/

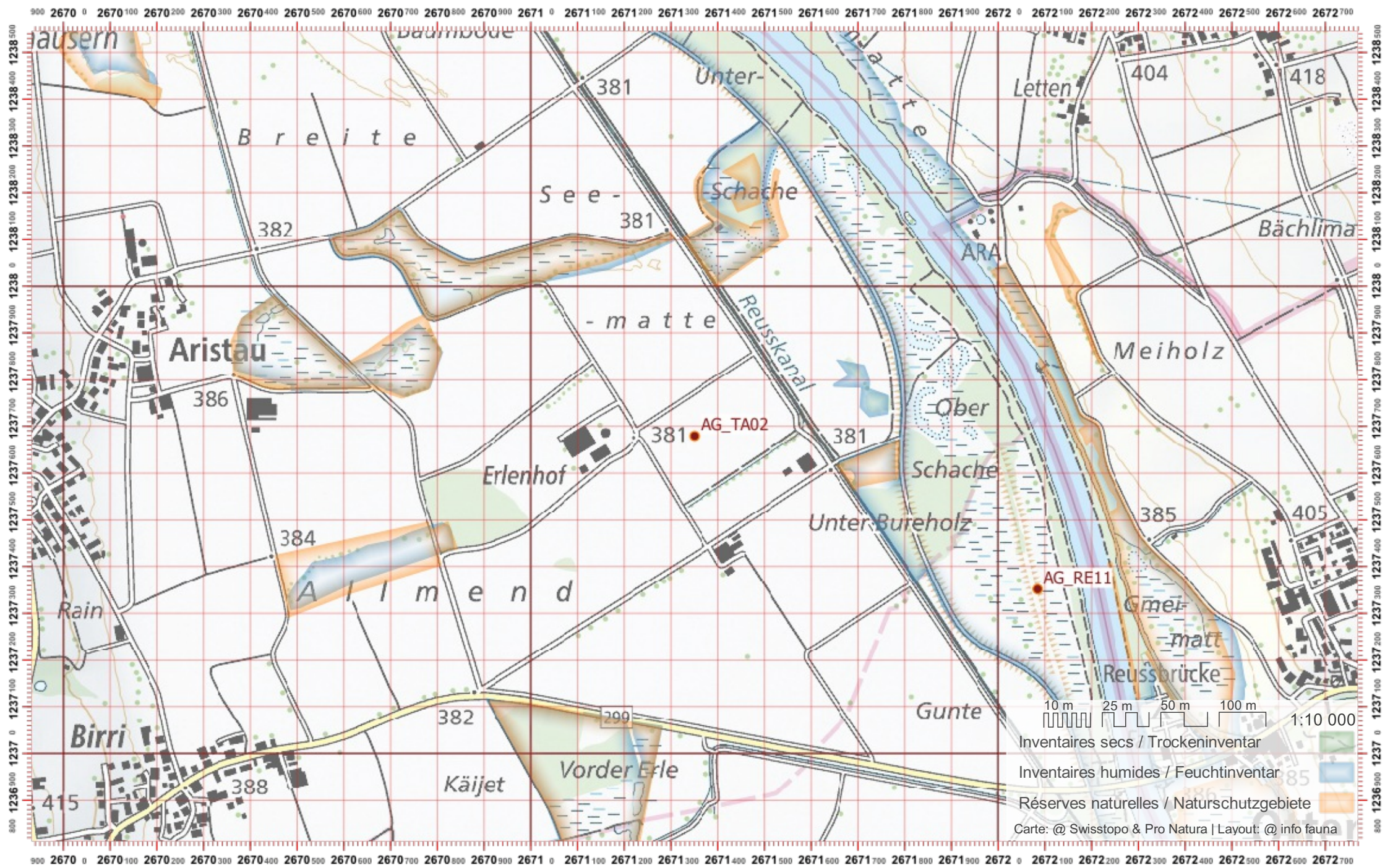
Revier 2 :

/

Revier 3 :

/

1:10 000





# Biber-Bestandeserhebung / Suisse / Aargau

# Biberfachstelle / info fauna

Koordinaten: 2°6'70" / 1°2'39"

Karten-Nr 1:25'000:1110 -- Hitzkirch

ID: TA03

Gewässername: Teiche bei Aristauf

Date :

Name / Vorname :

email :

Revier 1 :

/

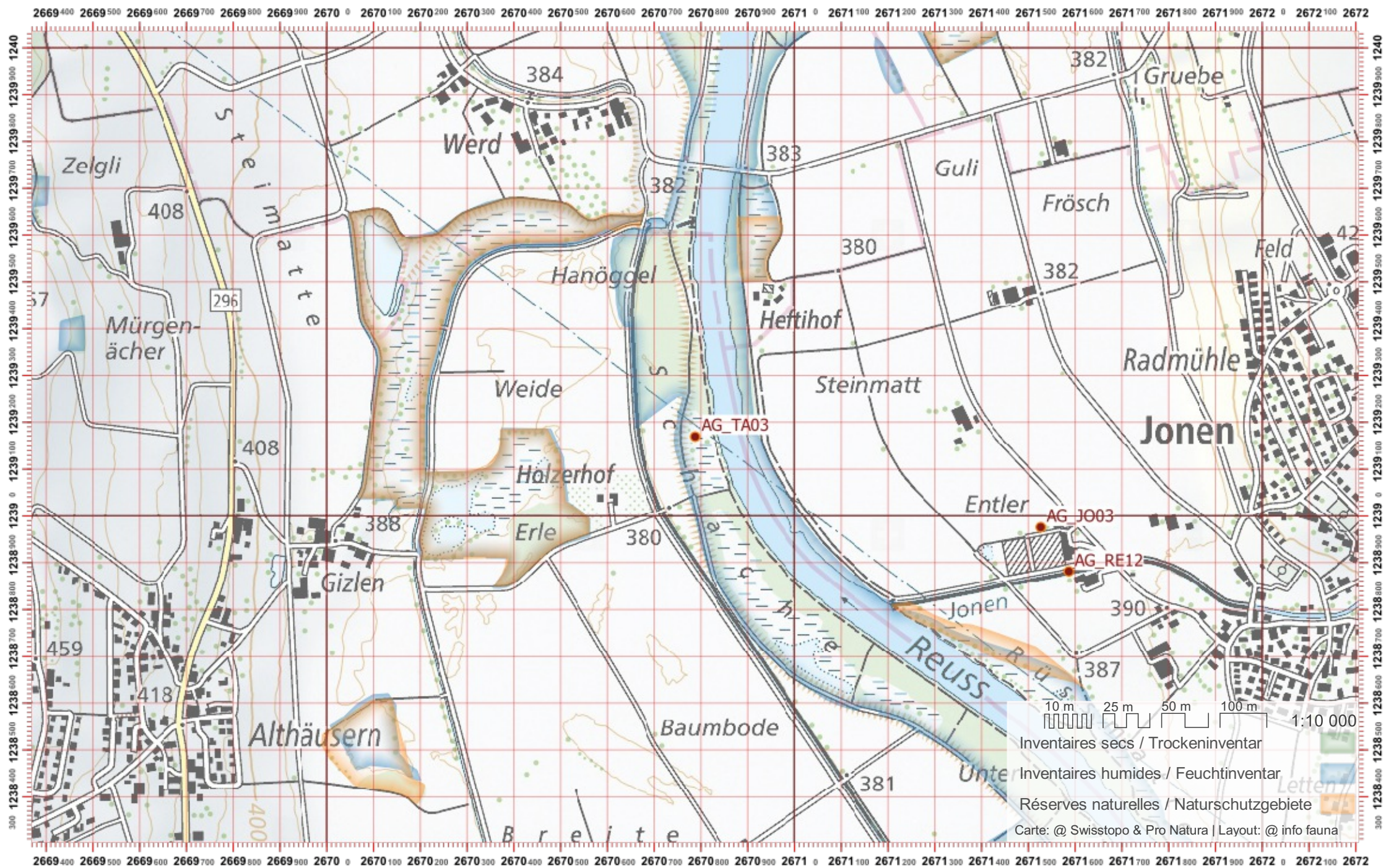
Revier 2 :

/

Revier 3 :

/

1:10 000





# Biber-Bestandeserhebung / Suisse / Aargau

# Biberfachstelle / info fauna

Koordinaten: 2°6'51" / 1°25'4"    Karten-Nr 1:25'000:1069 -- Frick

ID: TB02

Gewässername: Talbach

Date :

Name / Vorname :

email :

Revier 1 :

/

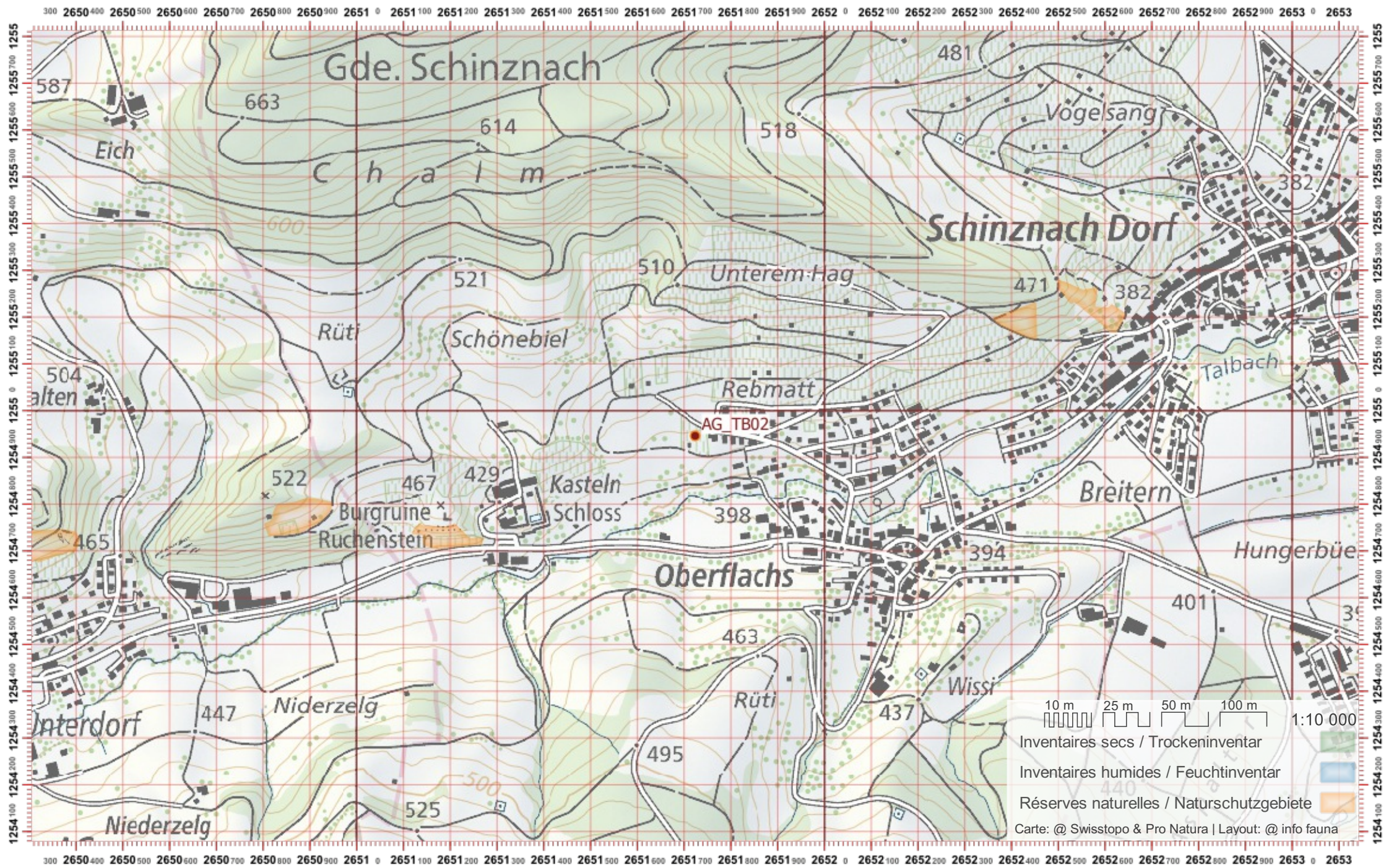
Revier 2 :

/

Revier 3 :

/

1:10 000





# Biber-Bestandeserhebung / Suisse / Aargau

# Biberfachstelle / info fauna

Koordinaten: 2°671 / 1°265

Karten-Nr 1:25'000:1070 -- Baden

ID: TG01

Gewässername: Taegerbach

Name / Vorname :

email :

Date :

Revier 1 :

/

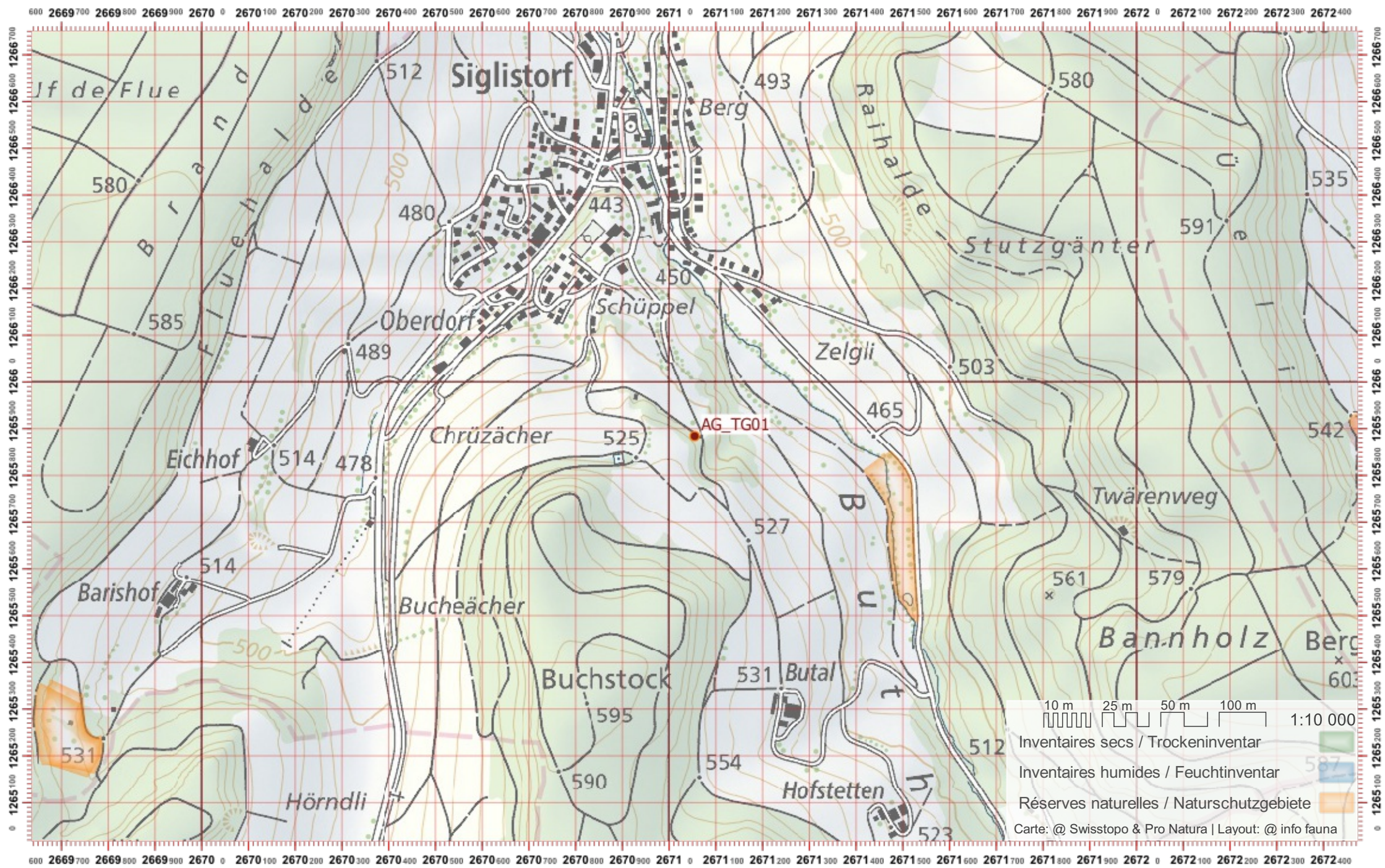
Revier 2 :

/

Revier 3 :

/

1:10 000



# Biber-Bestandeserhebung / Suisse / Aargau

# Biberfachstelle / info fauna

Koordinaten: 2°670 / 1°267

Karten-Nr 1:25'000:1050 -- Zurzach

ID: TG02

Gewässername: Taegerbach

Date :

Name / Vorname :

email :

Revier 1 :

/

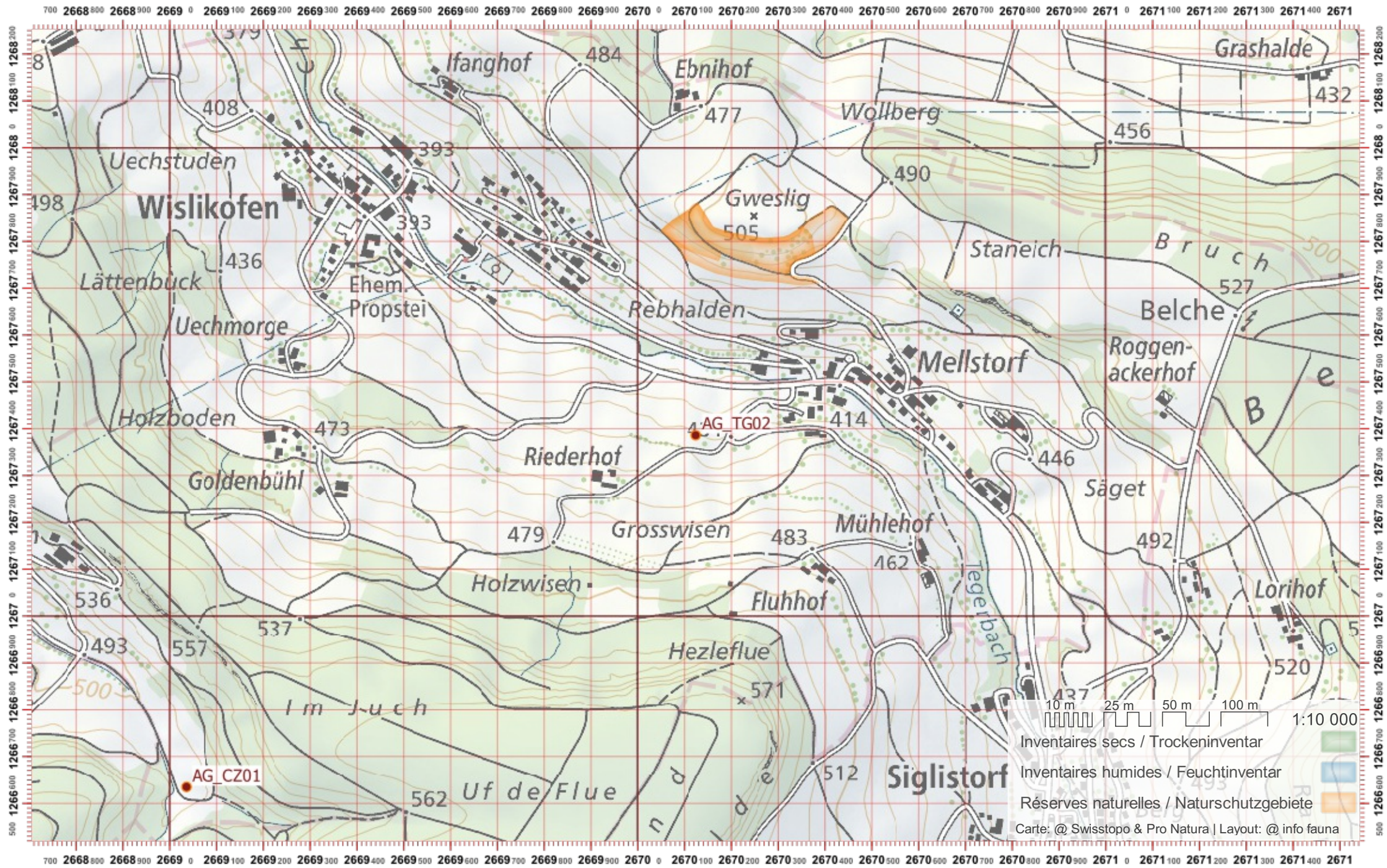
Revier 2 :

/

Revier 3 :

/

1:10 000



# Biber-Bestandeserhebung / Suisse / Aargau

# Biberfachstelle / info fauna

Koordinaten: 2'668 / 1'268

Karten-Nr 1:25'000:1050 -- Zurzach

ID: TG03

Gewässername: Taegerbach

Name / Vorname :

email :

Date :

Revier 1 :

/

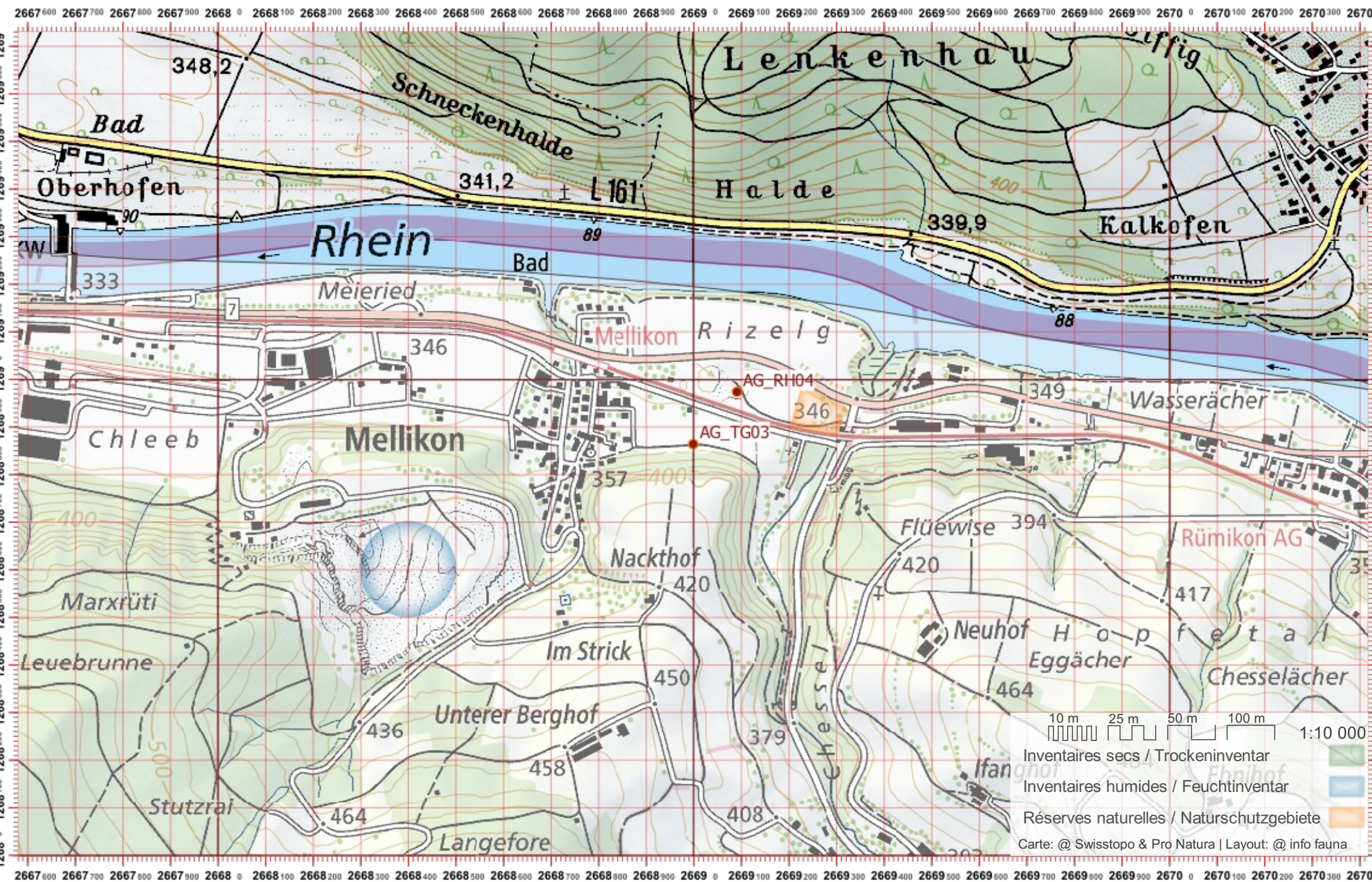
Revier 2 :

/

Revier 3 :

/

1:10 000



10 m 25 m 50 m 100 m 1:10 000  
Inventaires secs / Trockeninventar  
Inventaires humides / Feuchtinventar  
Réserves naturelles / Naturschutzgebiete  
Carte: @ Swisstopo & Pro Natura | Layout: @ info fauna

# Biber-Bestandeserhebung / Suisse / Aargau

# Biberfachstelle / info fauna

Koordinaten: 2°666 / 1°248

Karten-Nr 1:25'000:1090 -- Wohlen

ID: TS01

Gewässername: Teiche bei Sulz

Date :

Name / Vorname :

email :

Revier 1 :

/

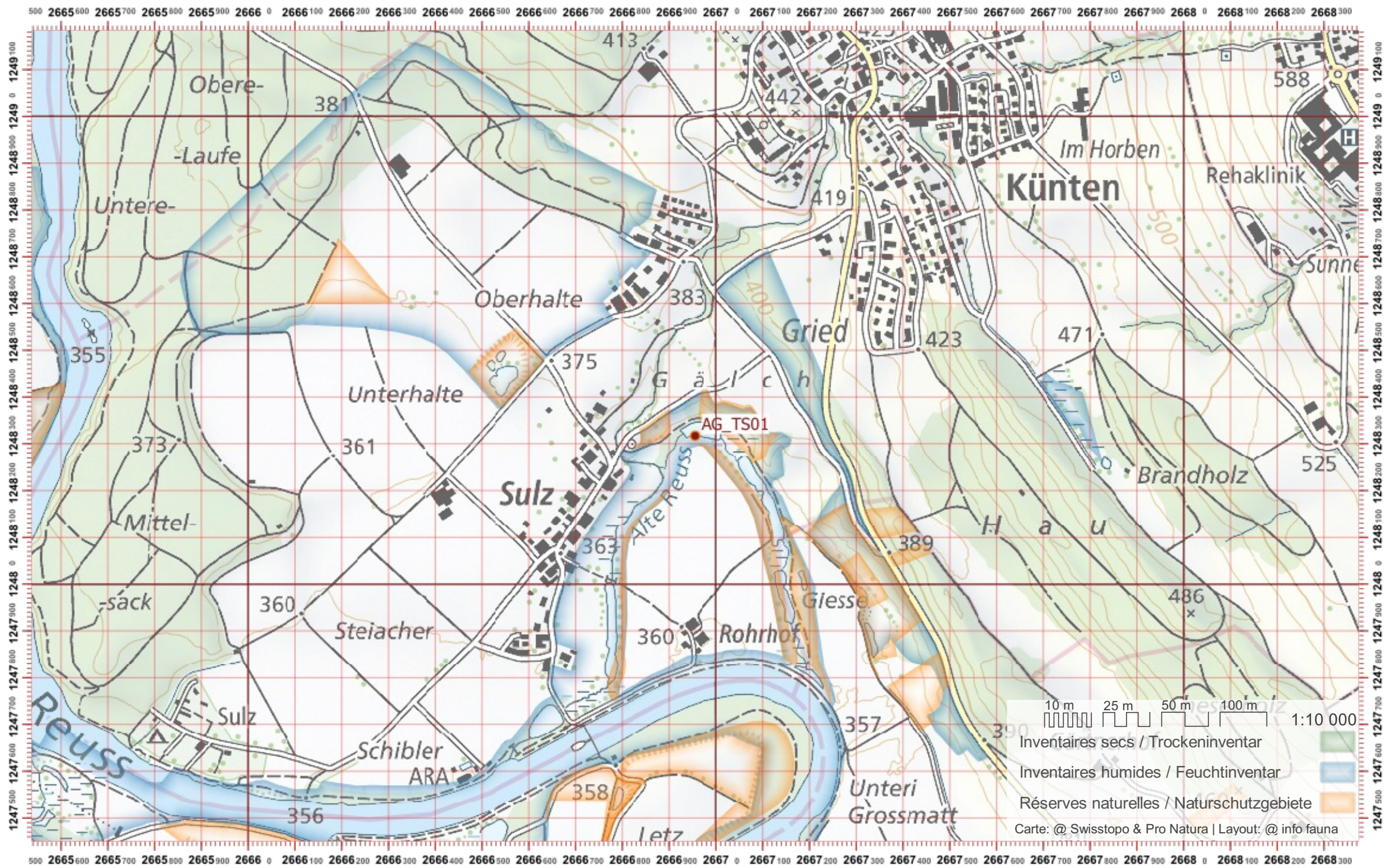
Revier 2 :

/

Revier 3 :

/

1:10 000





# Biber-Bestandeserhebung / Suisse / Aargau

# Biberfachstelle / info fauna

Koordinaten: 2°668 / 1°246

Karten-Nr 1:25'000:1090 -- Wohlen

ID: TW01

Gewässername: Teich bei Widen

Date :

Name / Vorname :

email :

Revier 1 :

/

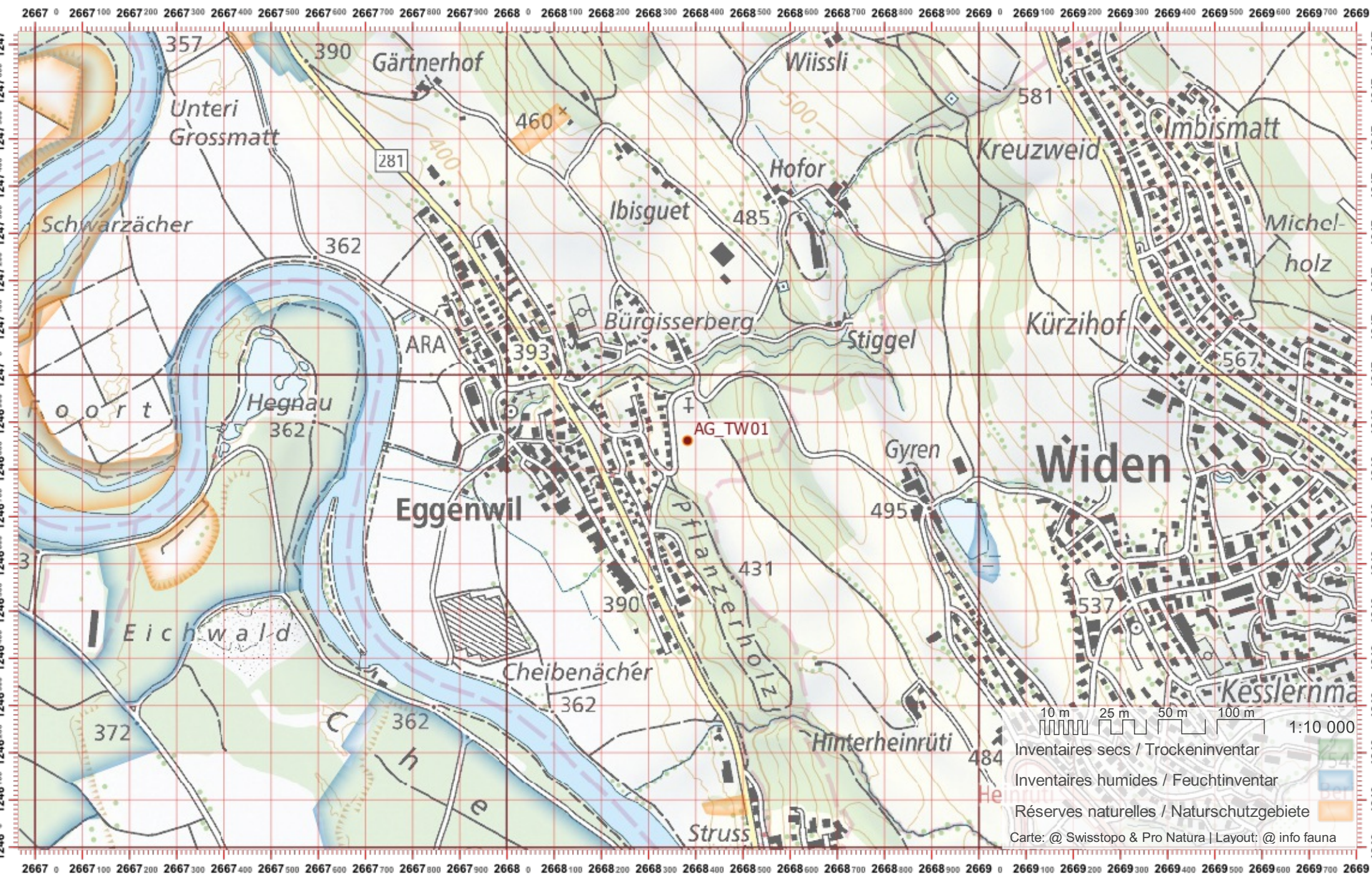
Revier 2 :

/

Revier 3 :

/

1:10 000



10 m 25 m 50 m 100 m 1:10 000  
Inventaires secs / Trockeninventar  
Inventaires humides / Feuchtinventar  
Réserves naturelles / Naturschutzgebiete  
Carte: @ Swisstopo & Pro Natura | Layout: @ info fauna

# Biber-Bestandeserhebung / Suisse / Aargau

# Biberfachstelle / info fauna

Koordinaten: 2°6'43" / 1°1'23"

Karten-Nr 1:25'000:1109 -- Schöffland

ID: UK01

Gewässername: Uerke

Date :

Name / Vorname :

email :

Revier 1 :

/

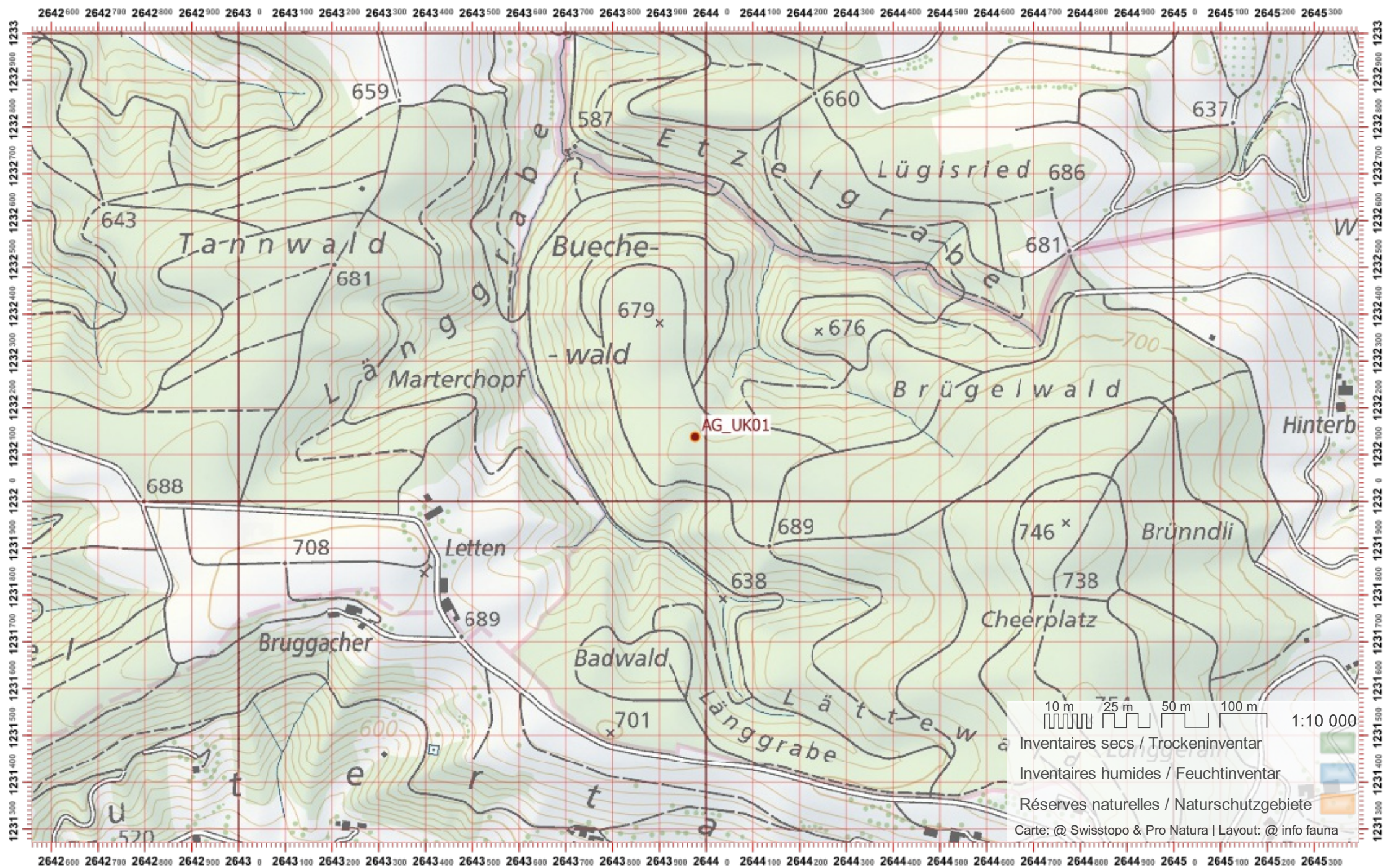
Revier 2 :

/

Revier 3 :

/

1:10 000







# Biber-Bestandeserhebung / Suisse / Aargau

# Biberfachstelle / info fauna

Koordinaten: 2°642 / 1°236

Karten-Nr 1:25'000:1109 -- Schöftland

ID: UK04

Gewässername: Uerke

Name / Vorname :

email :

Date :

Revier 1 :

/

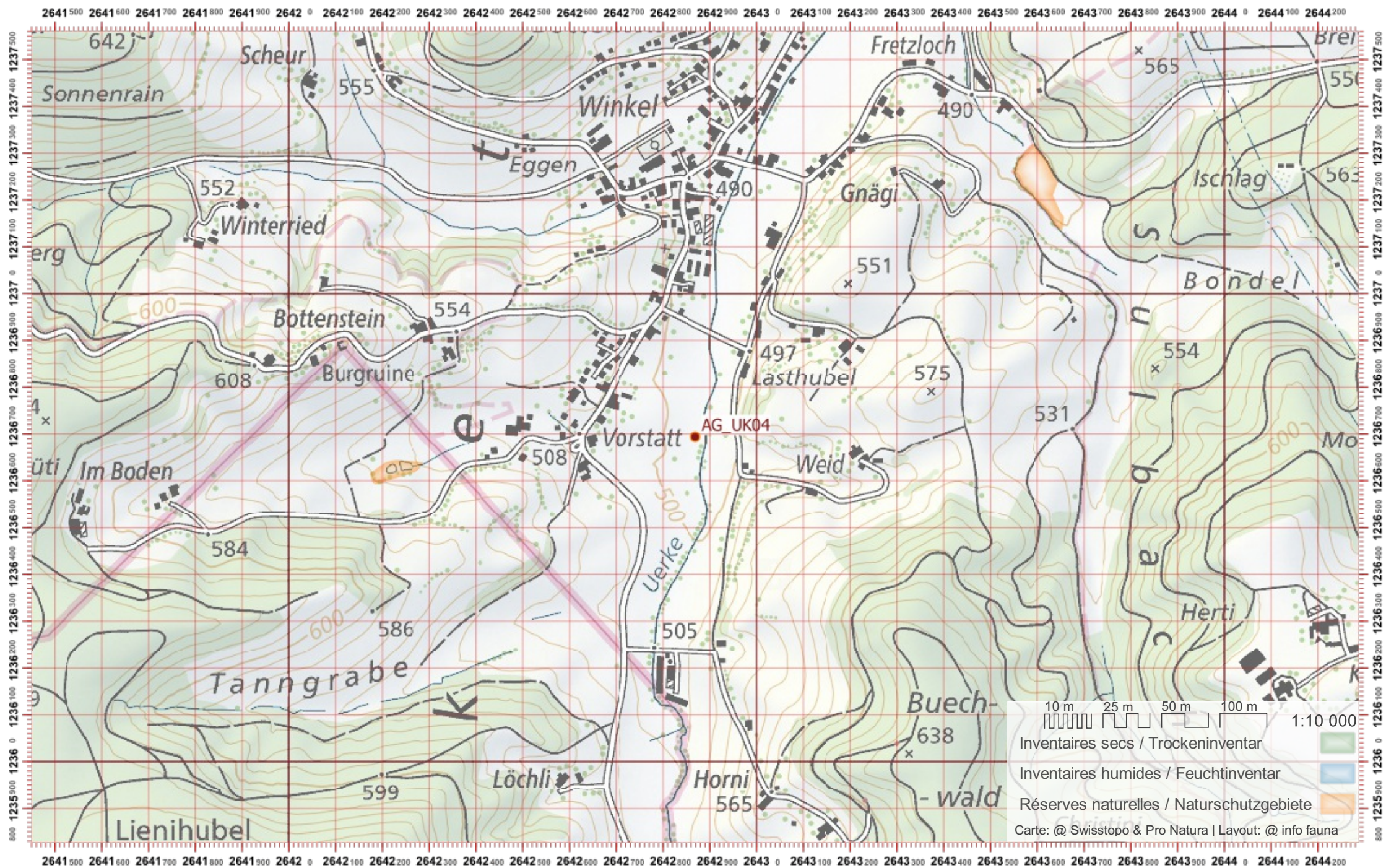
Revier 2 :

/

Revier 3 :

/

1:10 000



# Biber-Bestandeserhebung / Suisse / Aargau

# Biberfachstelle / info fauna

Koordinaten: 2°643 / 1°238

Karten-Nr 1:25'000:1109 -- Schöftland

ID: UK05

Gewässername: Uerke

Date :

Name / Vorname :

email :

Revier 1 :

/

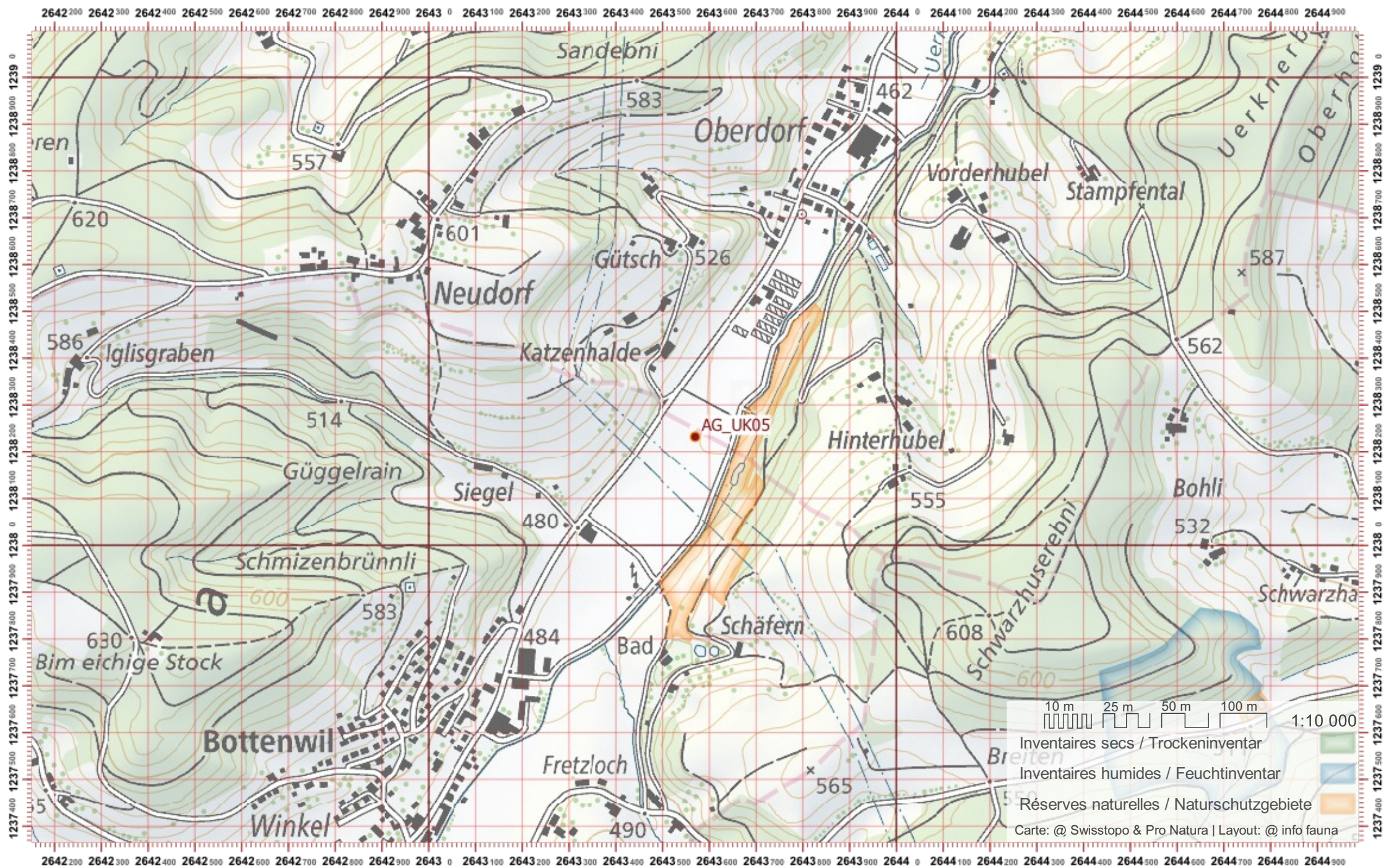
Revier 2 :

/

Revier 3 :

/

1:10 000



# Biber-Bestandeserhebung / Suisse / Aargau

# Biberfachstelle / info fauna

Koordinaten: 2'644 / 1'239

Karten-Nr 1:25'000:1109 -- Schöffland

ID: UK06

Gewässername: Uerke

Name / Vorname :

email :

Date :

Revier 1 :

/

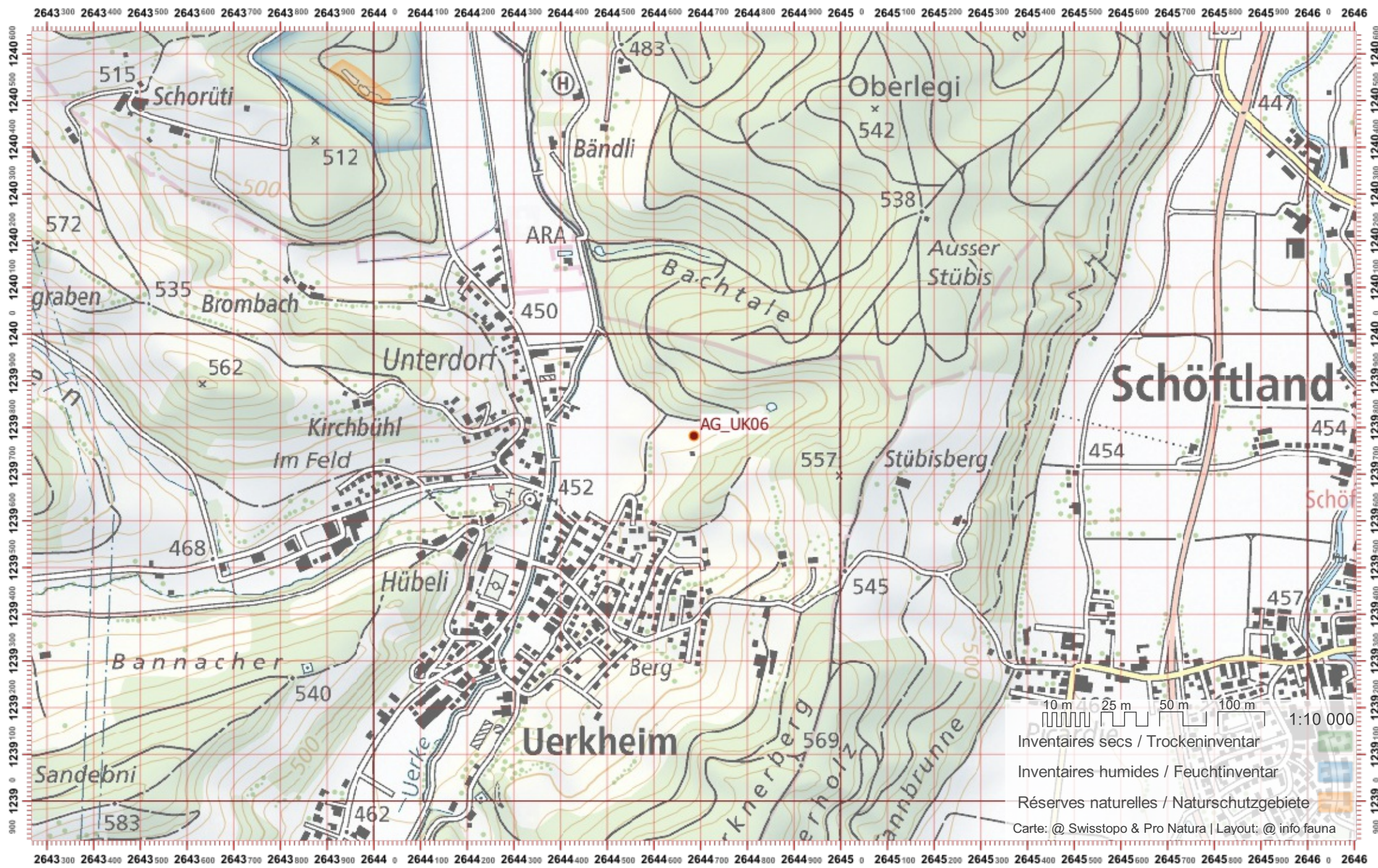
Revier 2 :

/

Revier 3 :

/

1:10 000







# Biber-Bestandeserhebung / Suisse / Aargau

# Biberfachstelle / info fauna

Koordinaten: 2°645 / 1°242

Karten-Nr 1:25'000:1089 -- Aarau

ID: UK08

Gewässername: Uerke

Date :

Name / Vorname :

email :

Revier 1 :

/

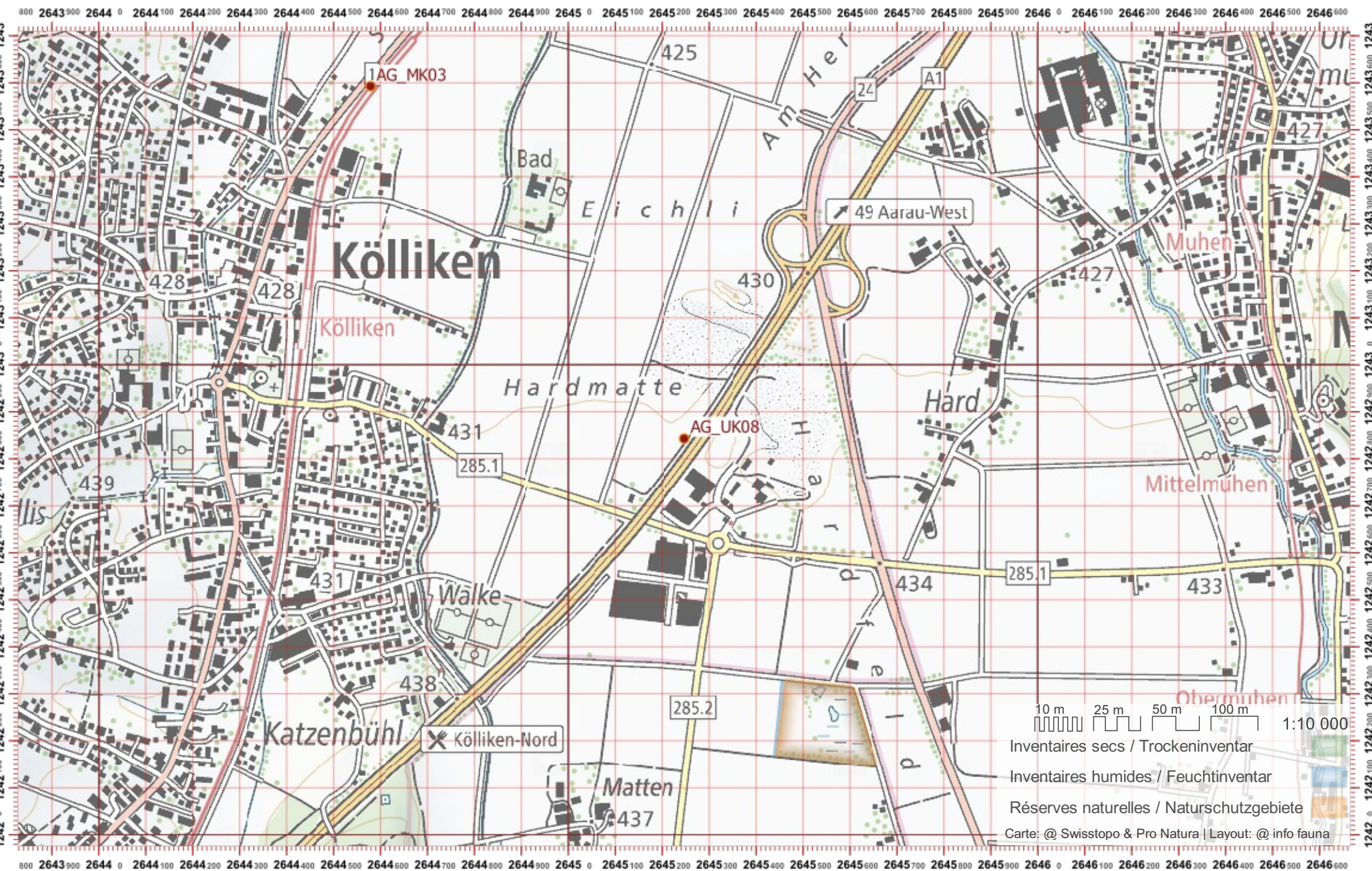
Revier 2 :

/

Revier 3 :

/

1:10 000



# Biber-Bestandeserhebung / Suisse / Aargau

# Biberfachstelle / info fauna

Koordinaten: 2°6'45" / 1°24'44"

Karten-Nr 1:25'000:1089 -- Aarau

ID: UK09

Gewässername: Uerke

Name / Vorname :

email :

Date :

Revier 1 :

/

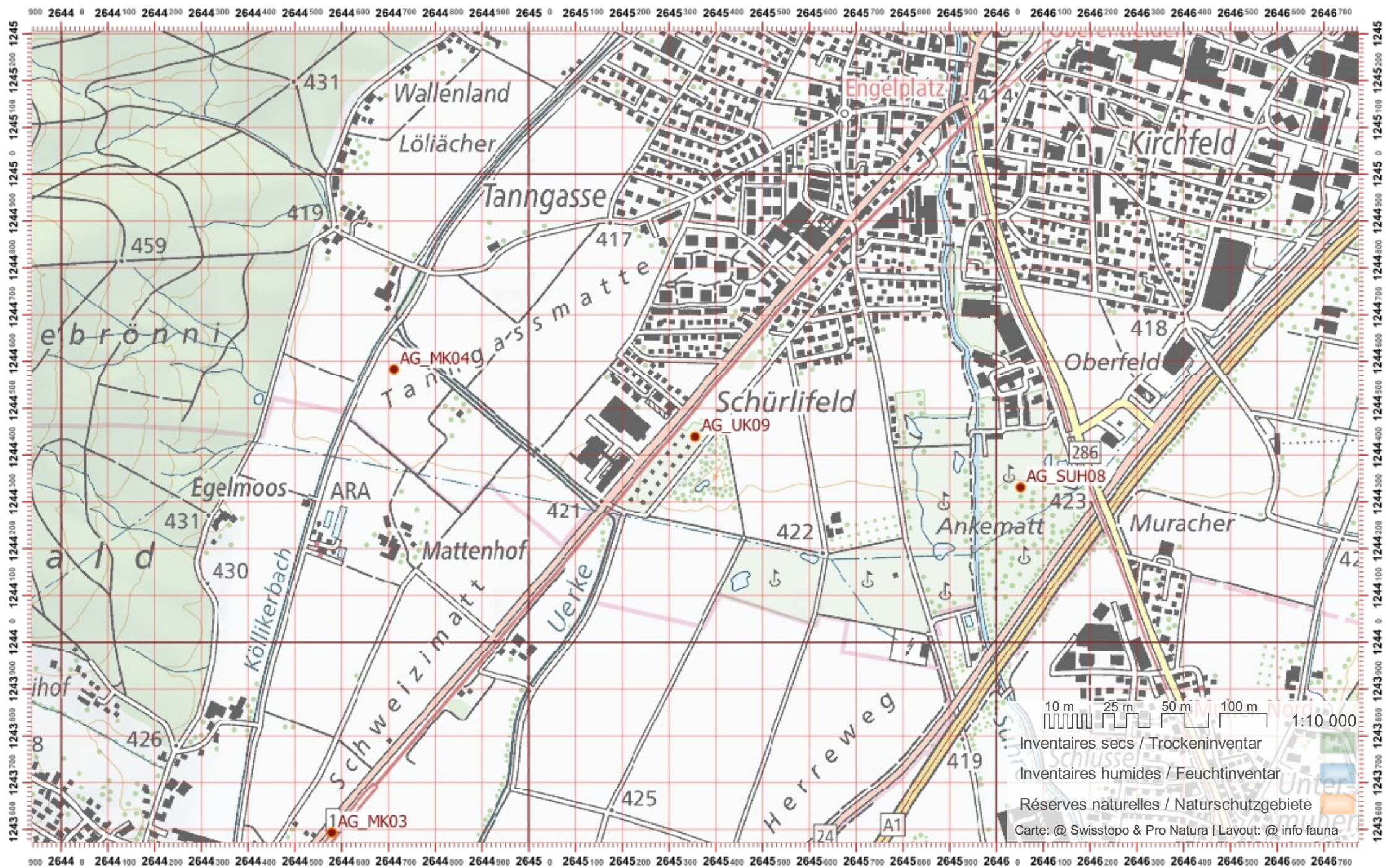
Revier 2 :

/

Revier 3 :

/

1:10 000



10 m 25 m 50 m 100 m 1:10 000  
Inventaires secs / Trockeninventar  
Inventaires humides / Feuchtinventar  
Réserves naturelles / Naturschutzgebiete  
Carte: @ Swisstopo & Pro Natura | Layout: @ info fauna

# Biber-Bestandeserhebung / Suisse / Aargau

# Biberfachstelle / info fauna

Koordinaten: 2°6'45 / 1°24'5

Karten-Nr 1:25'000:1089 -- Aarau

ID: UK10

Gewässername: Uerke

Name / Vorname :

email :

Date :

Revier 1 :

/

Revier 2 :

/

Revier 3 :

/

1:10 000



# Biber-Bestandeserhebung / Suisse / Aargau

# Biberfachstelle / info fauna

Koordinaten: 2°669 / 1°232

Karten-Nr 1:25'000:1110 -- Hitzkirch

ID: WB01

Gewässername: Wissenbach/Buentenbach

Name / Vorname :

email :

Date :

Revier 1 :

/

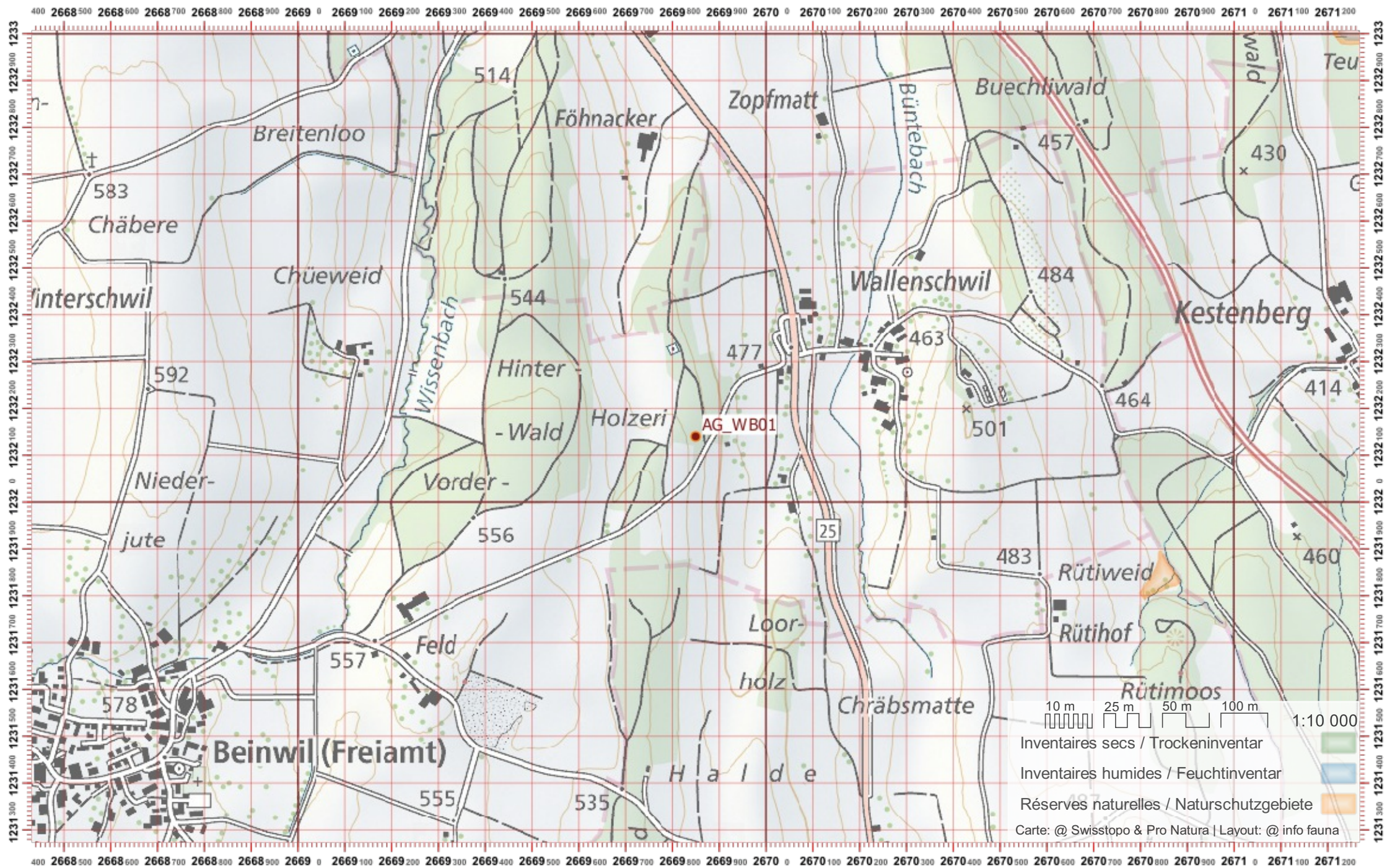
Revier 2 :

/

Revier 3 :

/

1:10 000



# Biber-Bestandeserhebung / Suisse / Aargau

# Biberfachstelle / info fauna

Koordinaten: 2°6'69" / 1°2'33"

Karten-Nr 1:25'000:1110 -- Hitzkirch

ID: WB02

Gewässername: Wissenbach/Buentenbach

Name / Vorname :

email :

Date :

Revier 1 :

/

Revier 2 :

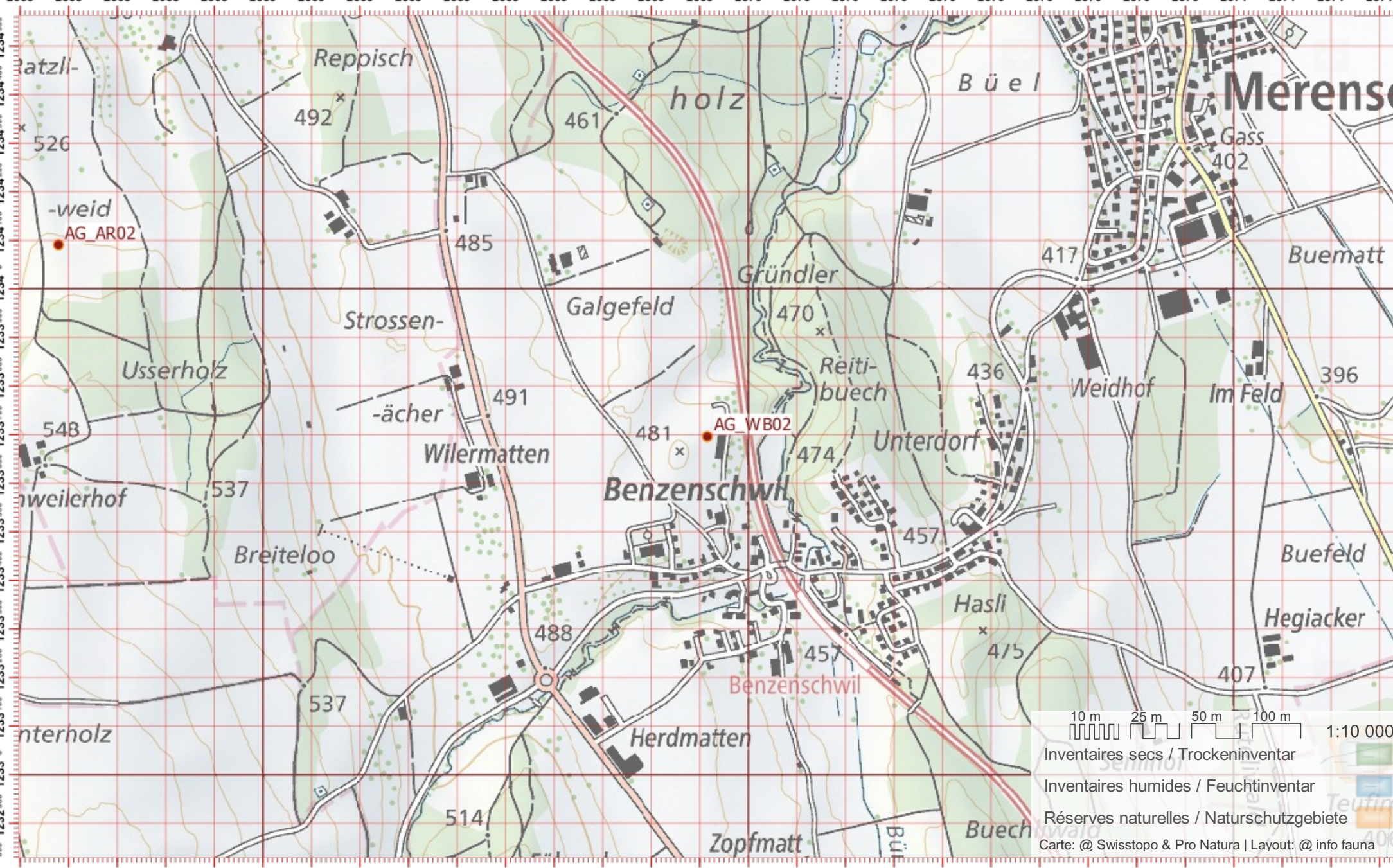
/

Revier 3 :

/

1:10 000

2668 500 2668 600 2668 700 2668 800 2668 900 2669 0 2669 100 2669 200 2669 300 2669 400 2669 500 2669 600 2669 700 2669 800 2669 900 2670 0 2670 100 2670 200 2670 300 2670 400 2670 500 2670 600 2670 700 2670 800 2670 900 2671 0 2671 100 2671 200 2671



10 m 25 m 50 m 100 m 1:10 000

Inventaires secs / Trockeninventar

Inventaires humides / Feuchtinventar

Réserves naturelles / Naturschutzgebiete

Carte: @ Swisstopo & Pro Natura | Layout: @ info fauna

# Biber-Bestandeserhebung / Suisse / Aargau

# Biberfachstelle / info fauna

Koordinaten: 2°6'71 / 1°2'35

Karten-Nr 1:25'000:1110 -- Hitzkirch

ID: WB03

Gewässername: Wissenbach/Buentenbach

Name / Vorname :

email :

Date :

Revier 1 :

/

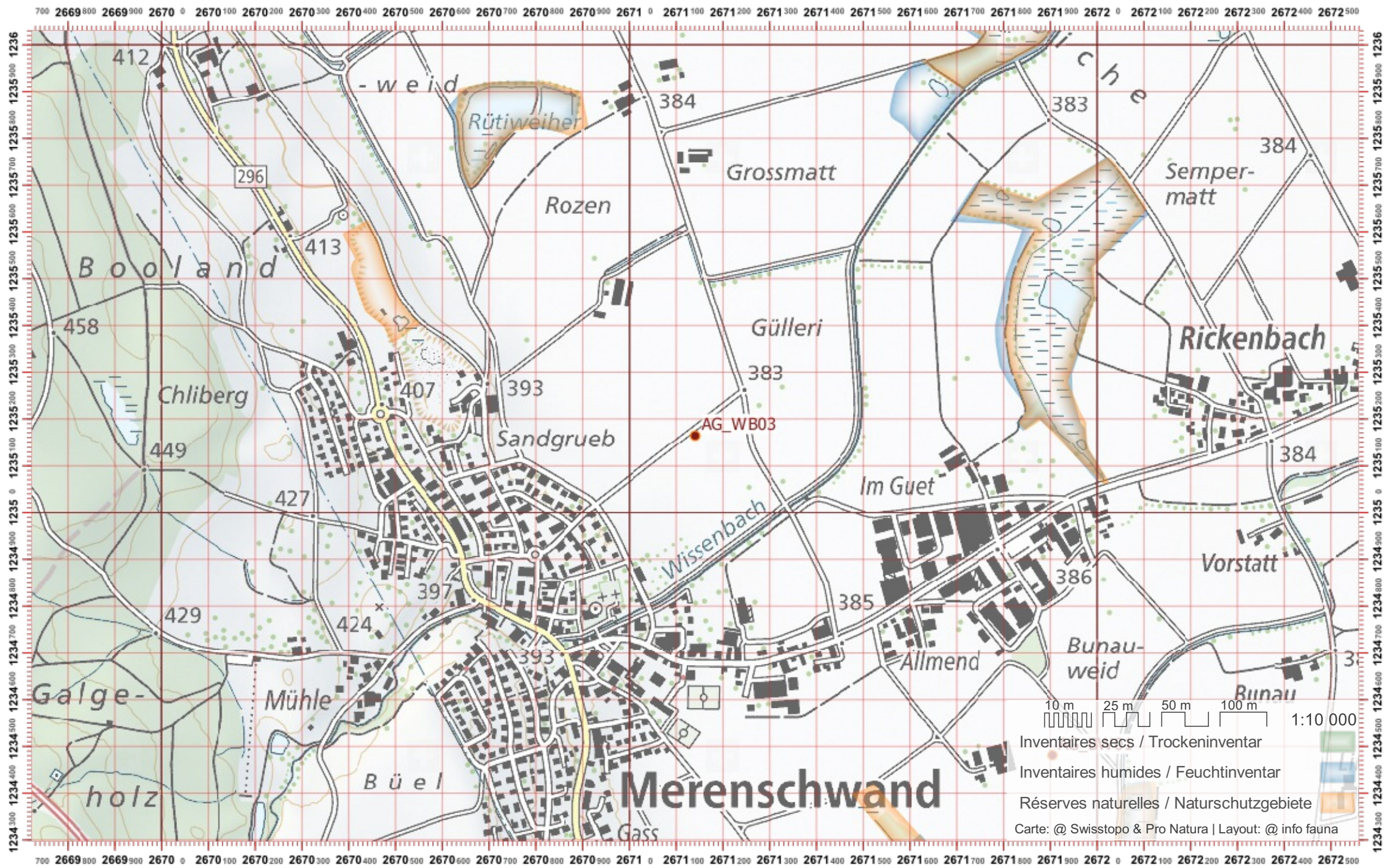
Revier 2 :

/

Revier 3 :

/

1:10 000



# Biber-Bestandeserhebung / Suisse / Aargau

# Biberfachstelle / info fauna

Koordinaten: 2°6'72" / 1°23'6"

Karten-Nr 1:25'000:1111 -- Albis

ID: WB04

Gewässername: Wissenbach/Buentenbach

Name / Vorname :

email :

Date :

Revier 1 :

/

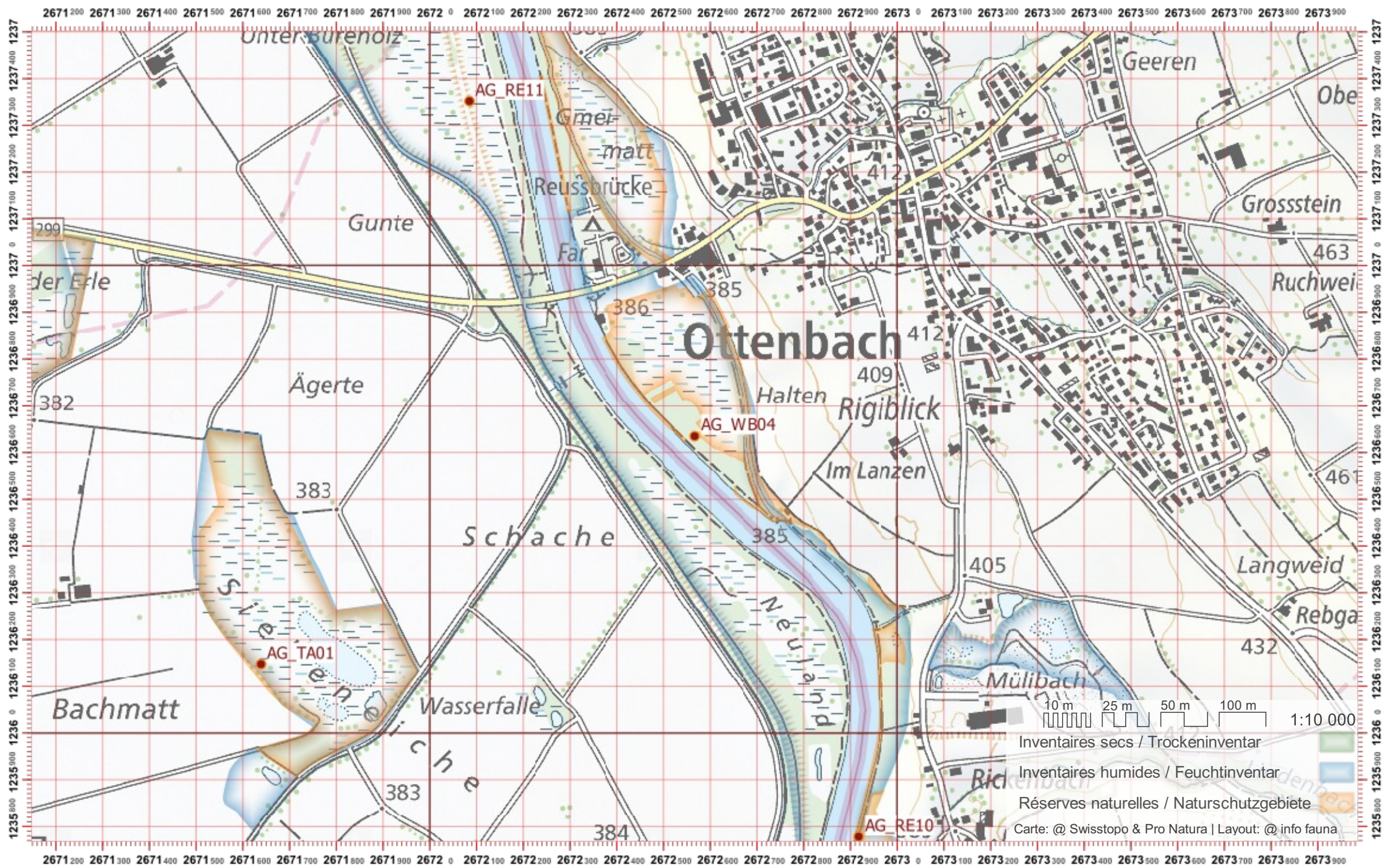
Revier 2 :

/

Revier 3 :

/

1:10 000



# Biber-Bestandeserhebung / Suisse / Aargau

# Biberfachstelle / info fauna

Koordinaten: 2°6'36" / 1°1'23"

Karten-Nr 1:25'000:1108 -- Murgenthal

ID: WI01

Gewässername: Wilibach

Date :

Name / Vorname :

email :

Revier 1 :

/

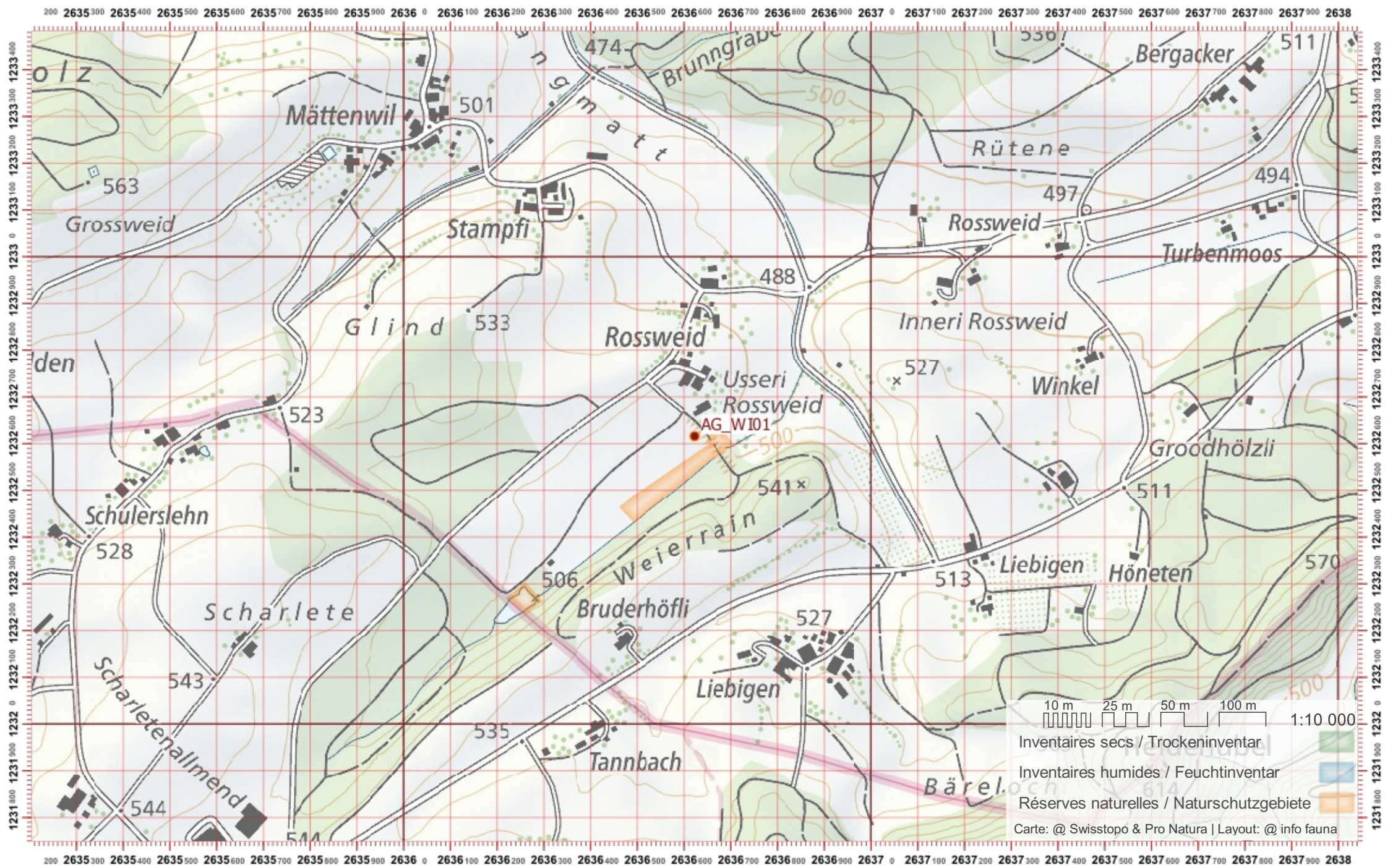
Revier 2 :

/

Revier 3 :

/

1:10 000





# Biber-Bestandeserhebung / Suisse / Aargau

# Biberfachstelle / info fauna

Koordinaten: 2°6'35" / 1°23'4"

Karten-Nr 1:25'000:1108 -- Murgenthal

ID: WI02

Gewässername: Wilibach

Name / Vorname :

email :

Date :

Revier 1 :

/

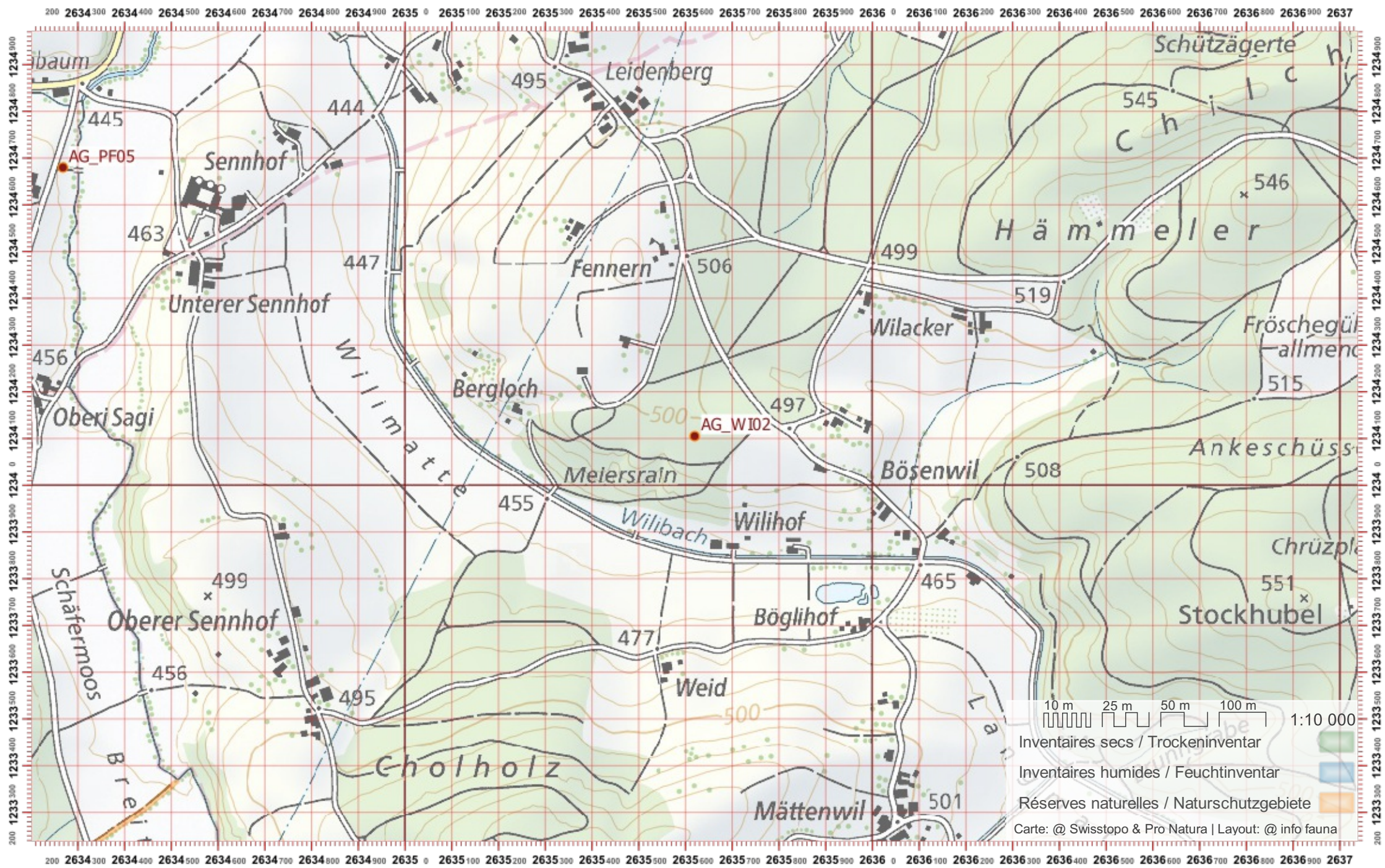
Revier 2 :

/

Revier 3 :

/

1:10 000



# Biber-Bestandeserhebung / Suisse / Aargau

# Biberfachstelle / info fauna

Koordinaten: 2°6'34" / 1°2'35"

Karten-Nr 1:25'000:1108 -- Murgenthal

ID: WI03

Gewässername: Wilibach

Date :

Name / Vorname :

email :

Revier 1 :

/

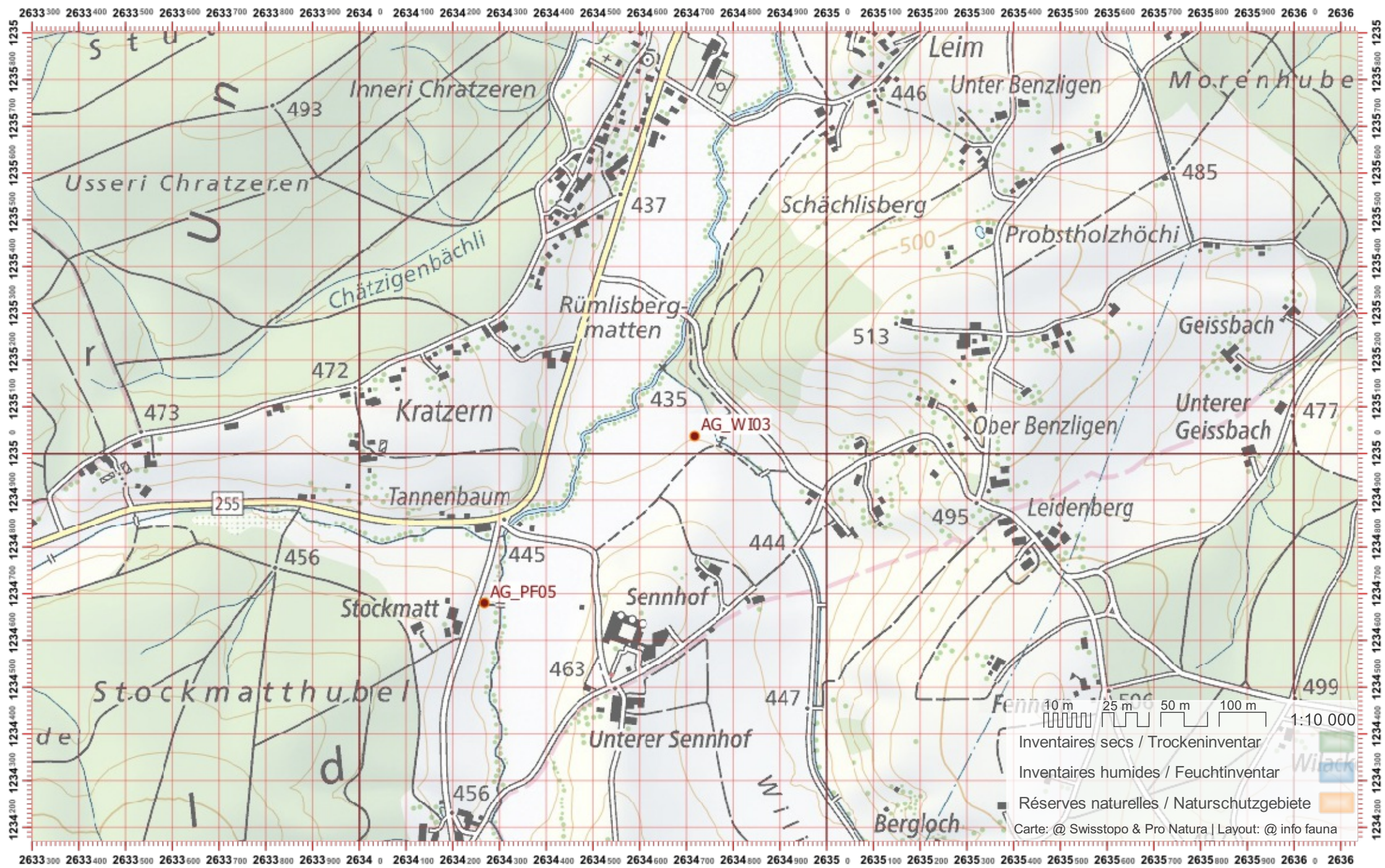
Revier 2 :

/

Revier 3 :

/

1:10 000



# Biber-Bestandeserhebung / Suisse / Aargau

# Biberfachstelle / info fauna

Koordinaten: 2°6'38" / 1°23'4"

Karten-Nr 1:25'000:1109 -- Schöffland

ID: WIG01

Gewässername: Wigger

Date :

Name / Vorname :

email :

Revier 1 :

/

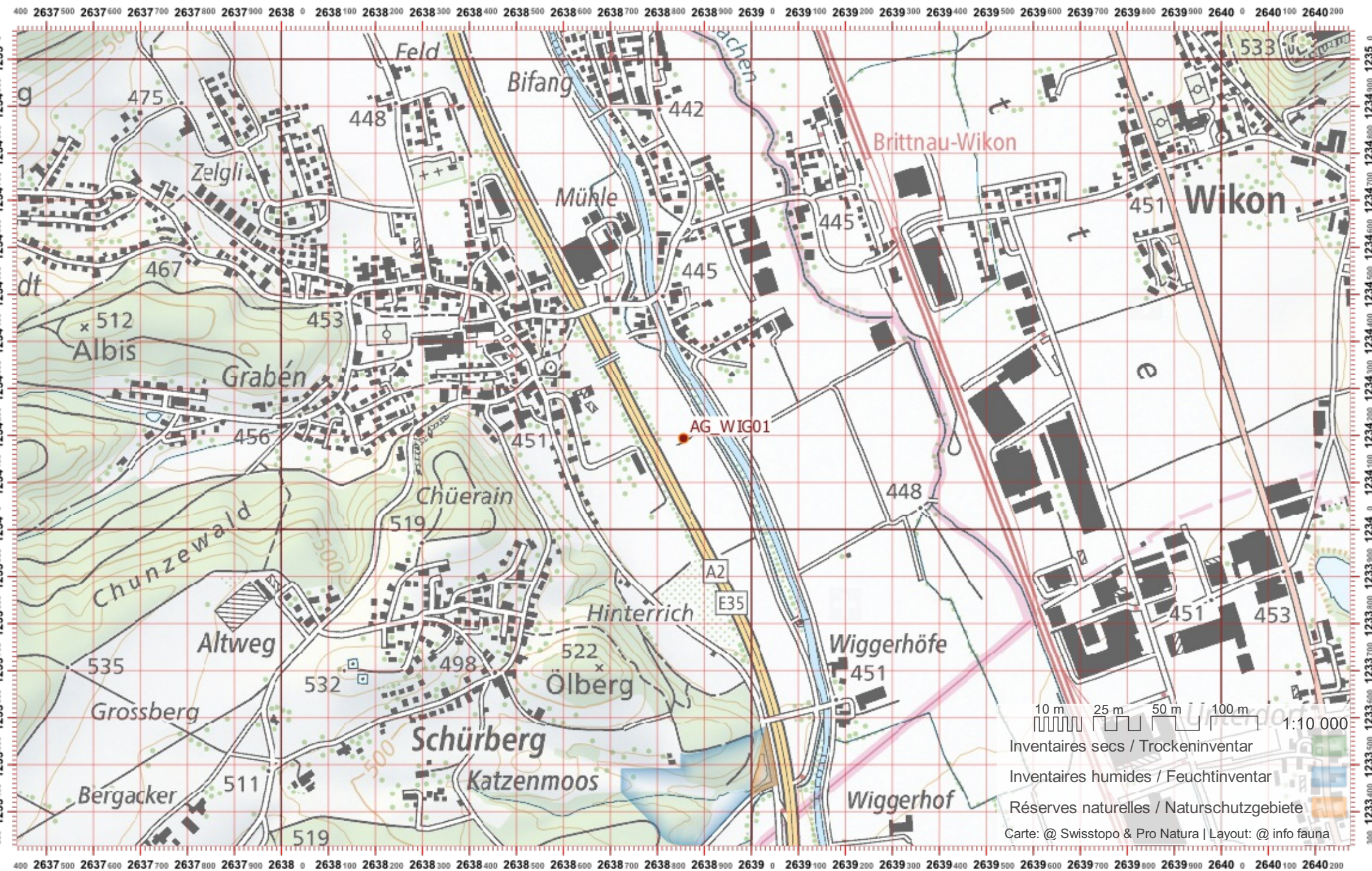
Revier 2 :

/

Revier 3 :

/

1:10 000



# Biber-Bestandeserhebung / Suisse / Aargau

# Biberfachstelle / info fauna

Koordinaten: 2°6'38" / 1°23'5"

Karten-Nr 1:25'000:1109 -- Schöffland

ID: WIG02

Gewässername: Wigger

Date :

Name / Vorname :

email :

Revier 1 :

/

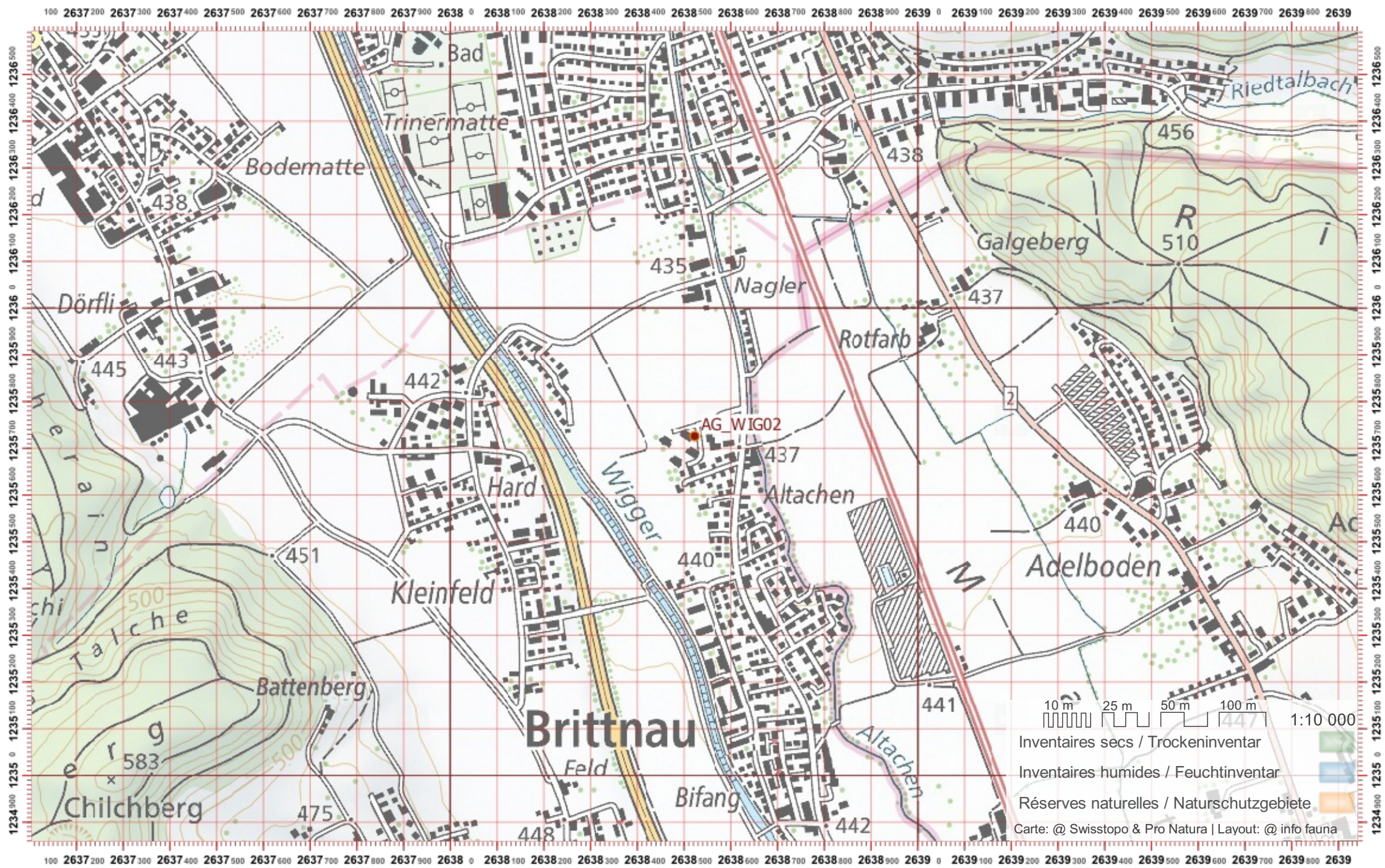
Revier 2 :

/

Revier 3 :

/

1:10 000



# Biber-Bestandeserhebung / Suisse / Aargau

# Biberfachstelle / info fauna

Koordinaten: 2'637 / 1'237

Karten-Nr 1:25'000:1109 -- Schöffland

ID: WIG03

Gewässername: Wigger

Name / Vorname :

email :

Date :

Revier 1 :

/

Revier 2 :

/

Revier 3 :

/

1:10 000



# Biber-Bestandeserhebung / Suisse / Aargau

# Biberfachstelle / info fauna

Koordinaten: 2°6'37" / 1°23'8"

Karten-Nr 1:25'000:1108 -- Murgenthal

ID: WIG04

Gewässername: Wigger

Name / Vorname :

email :

Date :

Revier 1 :

/

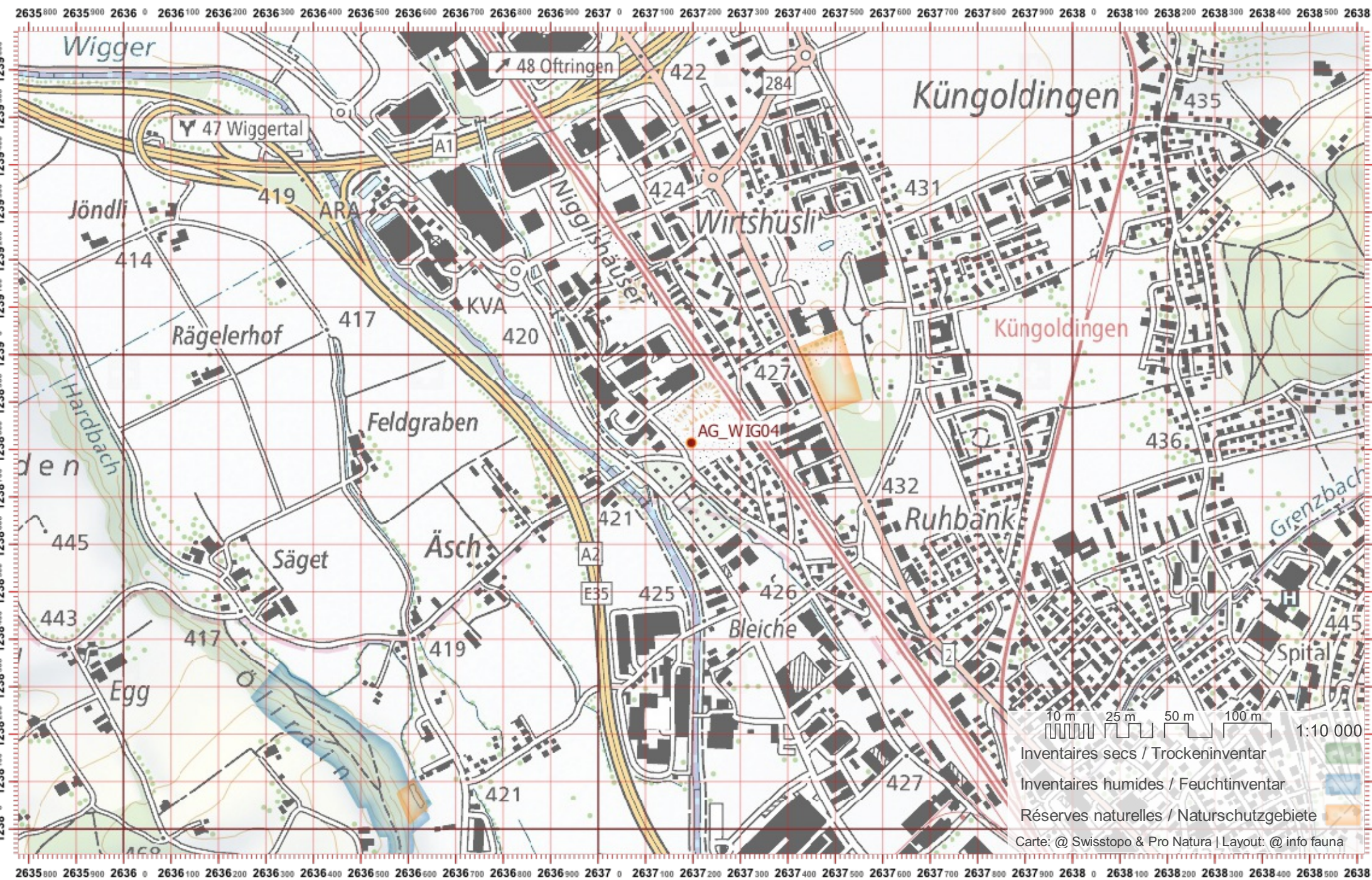
Revier 2 :

/

Revier 3 :

/

1:10 000



# Biber-Bestandeserhebung / Suisse / Aargau

# Biberfachstelle / info fauna

Koordinaten: 2°6'35" / 1°24'0"

Karten-Nr 1:25'000:1108 -- Murgenthal

ID: WIG05

Gewässername: Wigger

Name / Vorname :

email :

Date :

Revier 1 :

/

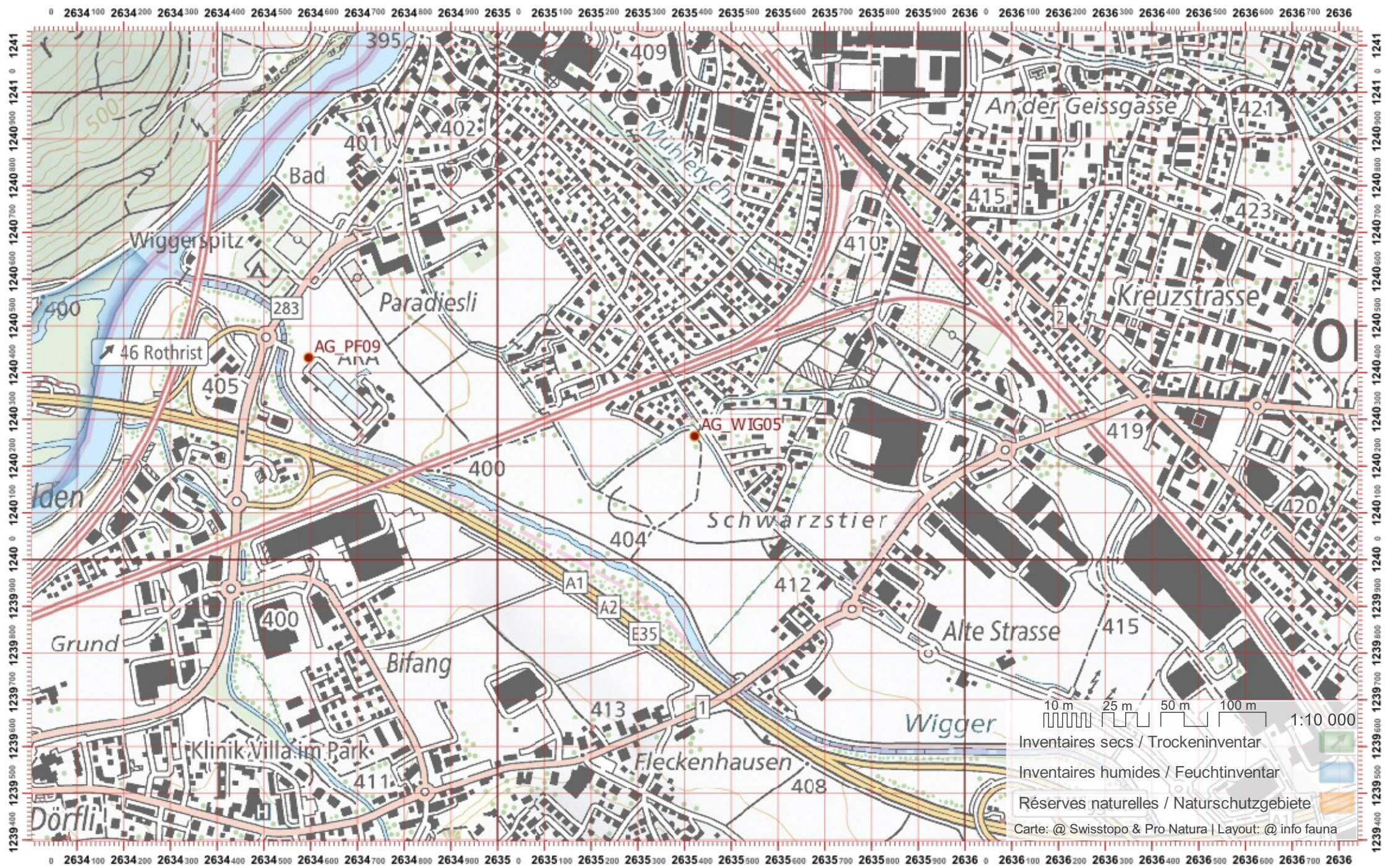
Revier 2 :

/

Revier 3 :

/

1:10 000



# Biber-Bestandeserhebung / Suisse / Aargau

# Biberfachstelle / info fauna

Koordinaten: 2°6'43" / 1°25'4"

Karten-Nr 1:25'000:1069 -- Frick

ID: WÖ01

Gewässername: Wölfliwilerbach

Date :

Name / Vorname :

email :

Revier 1 :

/

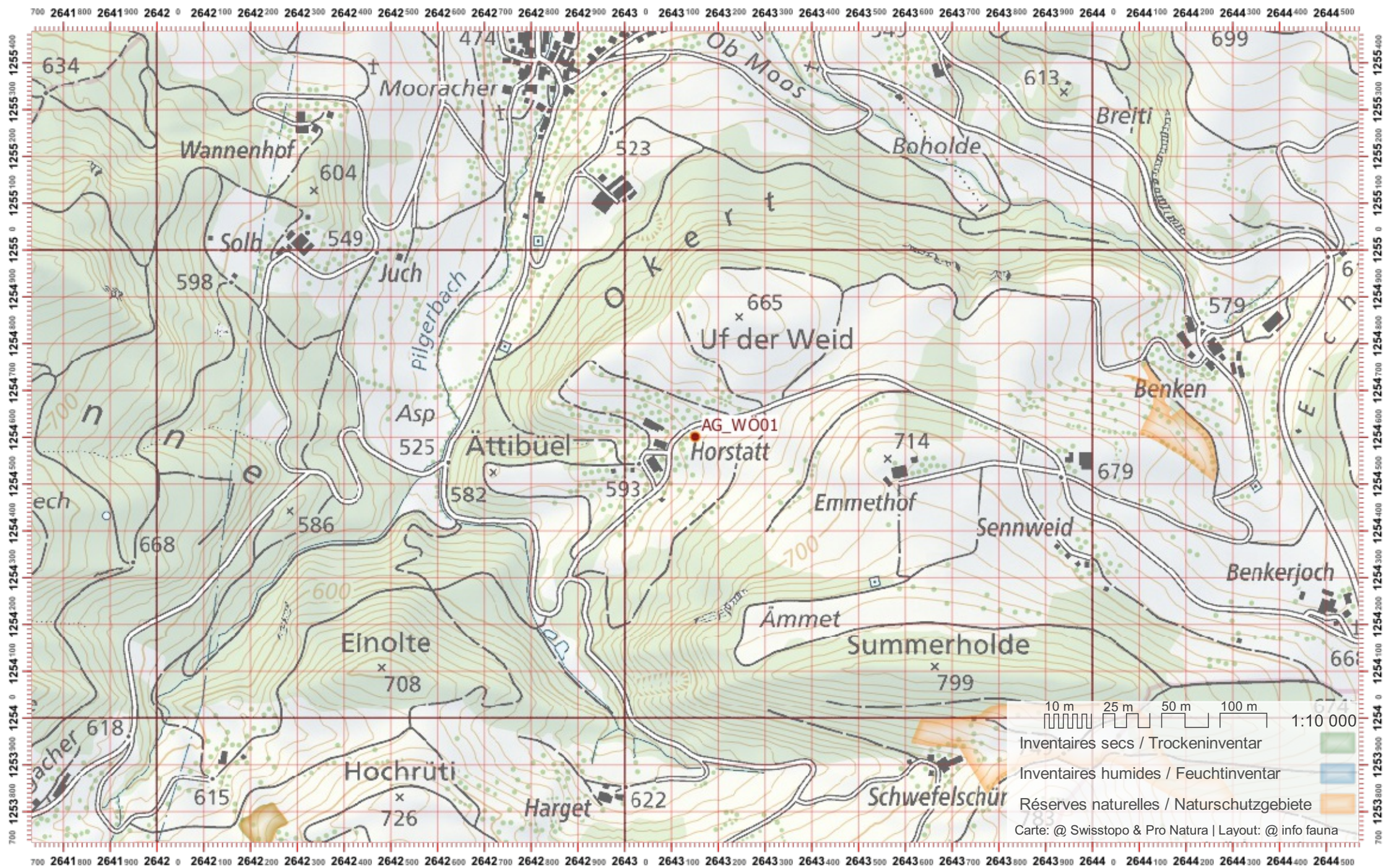
Revier 2 :

/

Revier 3 :

/

1:10 000





# Biber-Bestandeserhebung / Suisse / Aargau

# Biberfachstelle / info fauna

Koordinaten: 2'642 / 1'256

Karten-Nr 1:25'000:1069 -- Frick

ID: WÖ02

Gewässername: Wölflinswilerbach

Name / Vorname :

email :

Date :

Revier 1 :

/

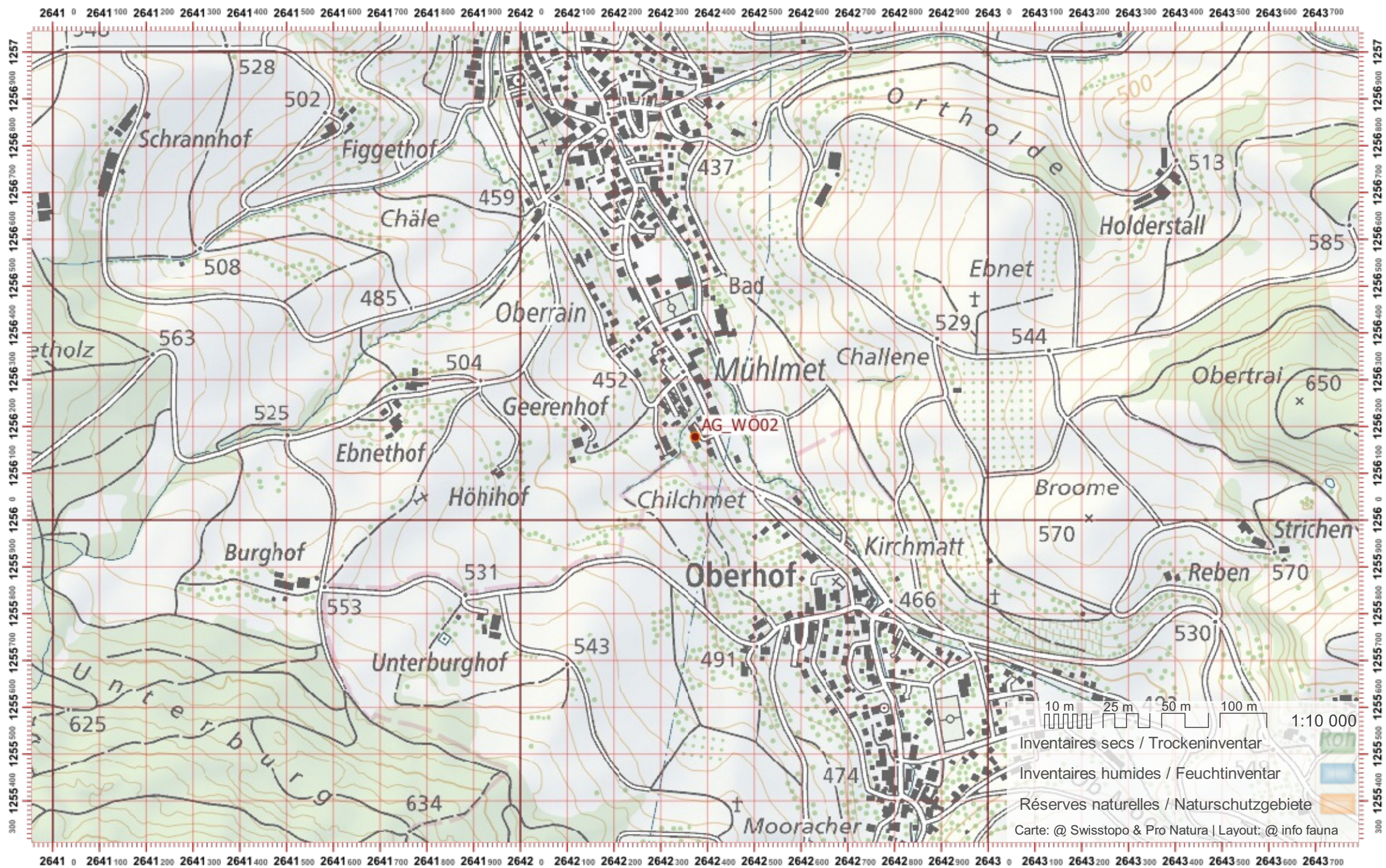
Revier 2 :

/

Revier 3 :

/

1:10 000



# Biber-Bestandeserhebung / Suisse / Aargau

# Biberfachstelle / info fauna

Koordinaten: 2°642 / 1°257

Karten-Nr 1:25'000:1069 -- Frick

ID: WÖ03

Gewässername: Wölflinswilerbach

Name / Vorname :

email :

Date :

Revier 1 :

/

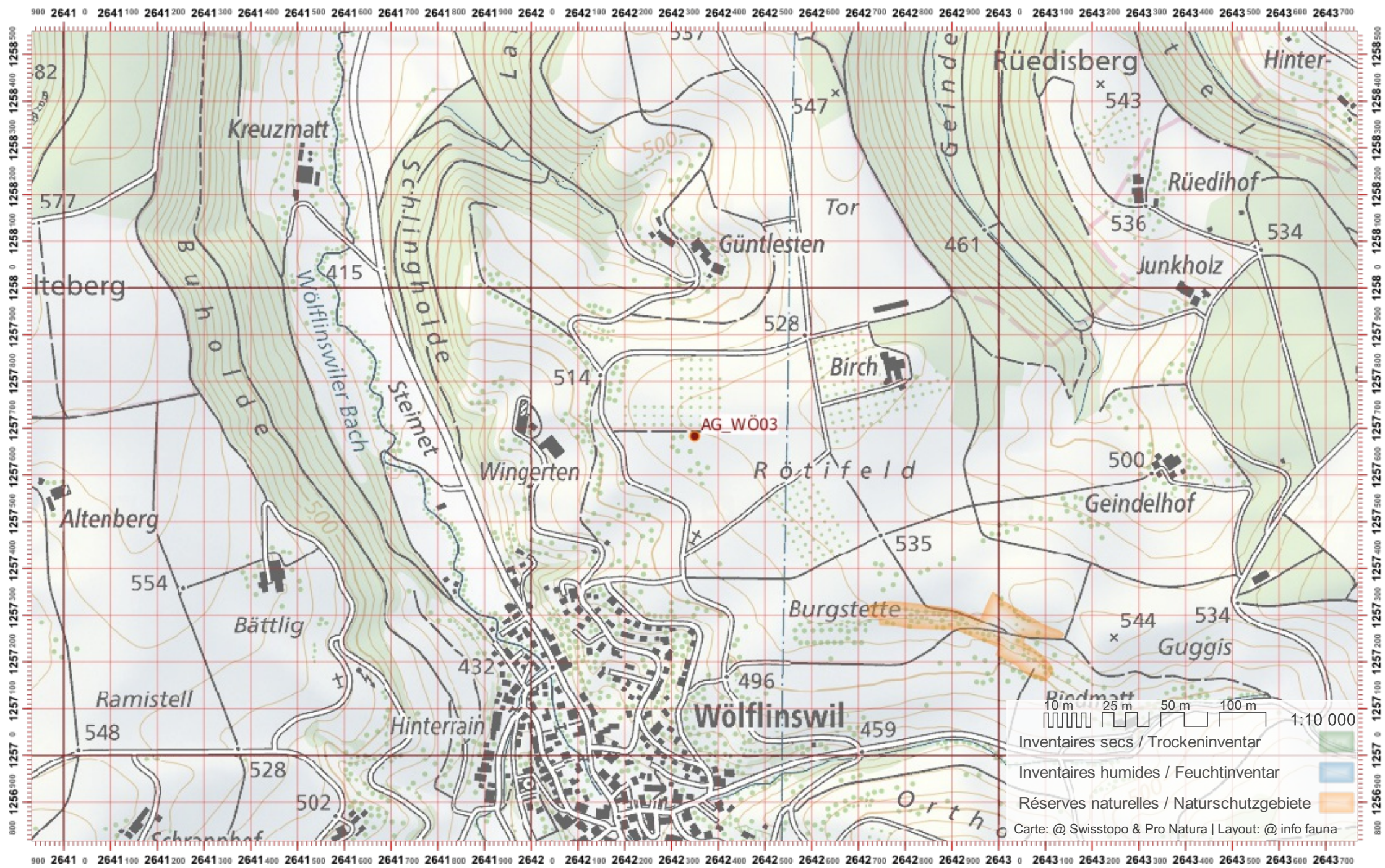
Revier 2 :

/

Revier 3 :

/

1:10 000









# Biber-Bestandeserhebung / Suisse / Aargau

# Biberfachstelle / info fauna

Koordinaten: 2°654 / 1°235

Karten-Nr 1:25'000:1109 -- Schöffland

ID: WY04

Gewässername: Wyna

Name / Vorname :

email :

Date :

Revier 1 :

/

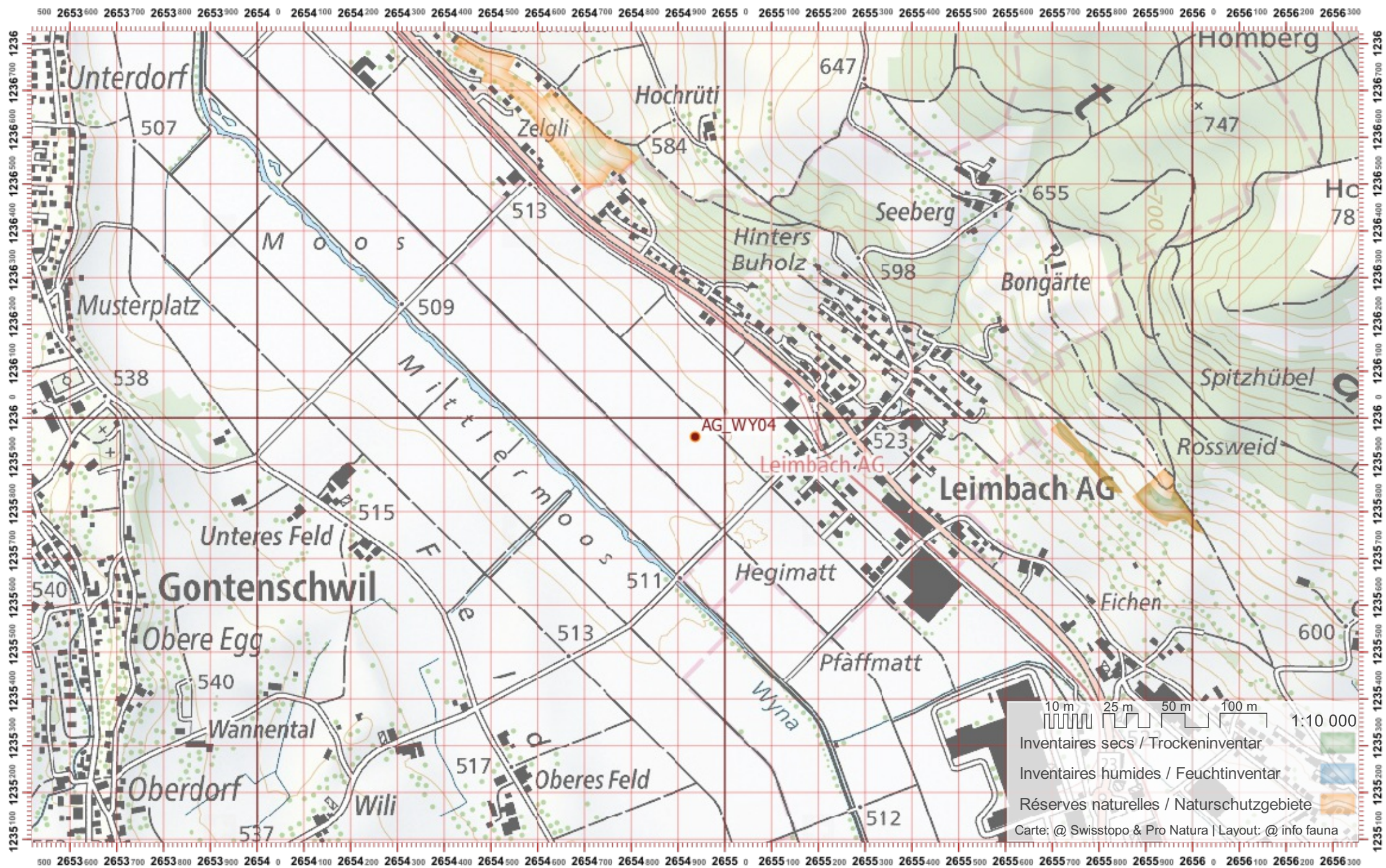
Revier 2 :

/

Revier 3 :

/

1:10 000



# Biber-Bestandeserhebung / Suisse / Aargau

# Biberfachstelle / info fauna

Koordinaten: 2°652' / 1°237'

Karten-Nr 1:25'000:1109 -- Schöftland

ID: WY05

Gewässername: Wyna

Name / Vorname :

email :

Date :

Revier 1 :

/

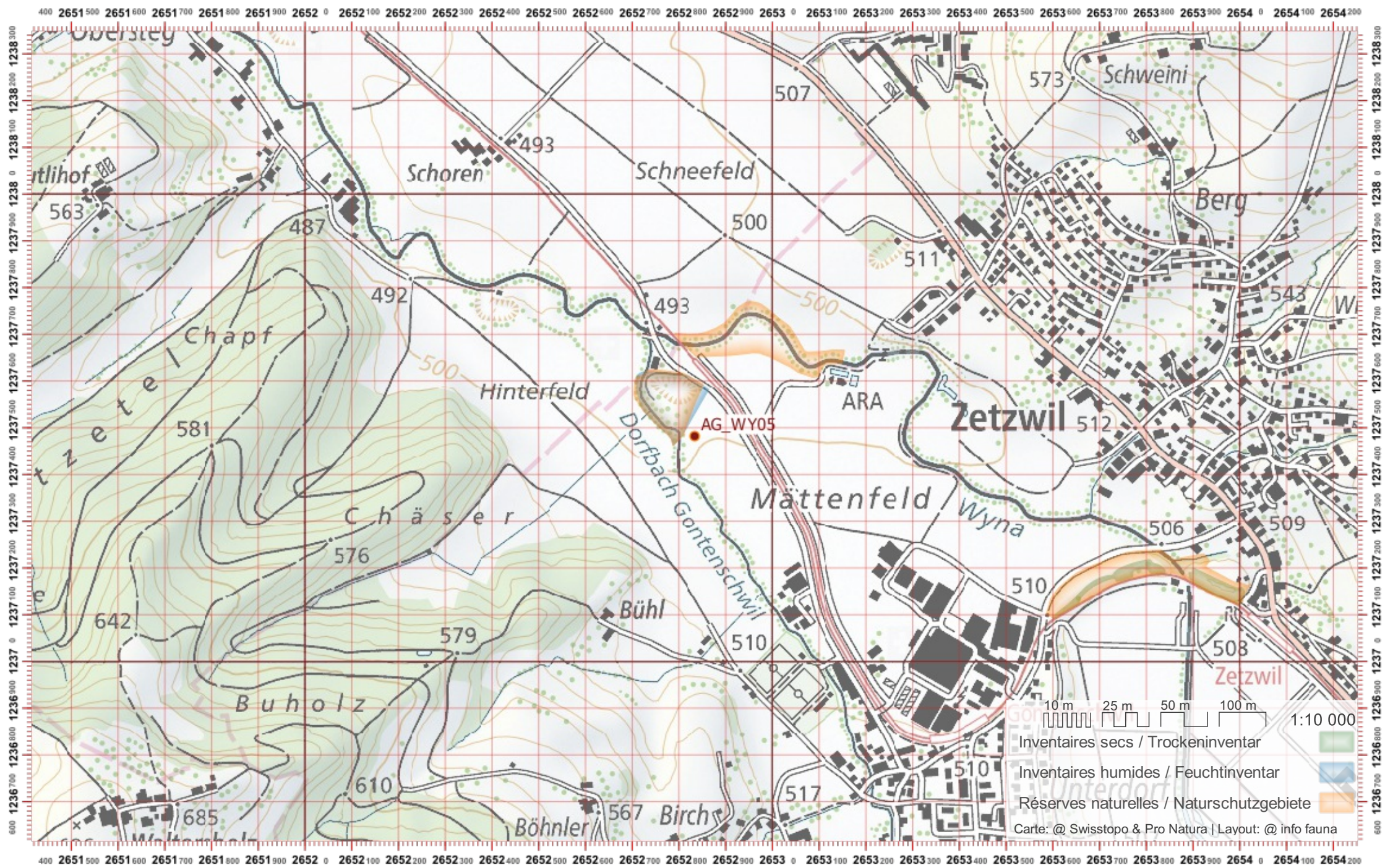
Revier 2 :

/

Revier 3 :

/

1:10 000



# Biber-Bestandeserhebung / Suisse / Aargau

# Biberfachstelle / info fauna

Koordinaten: 2°651 / 1°239

Karten-Nr 1:25'000:1109 -- Schöftland

ID: WY06

Gewässername: Wyna

Name / Vorname :

email :

Date :

Revier 1 :

/

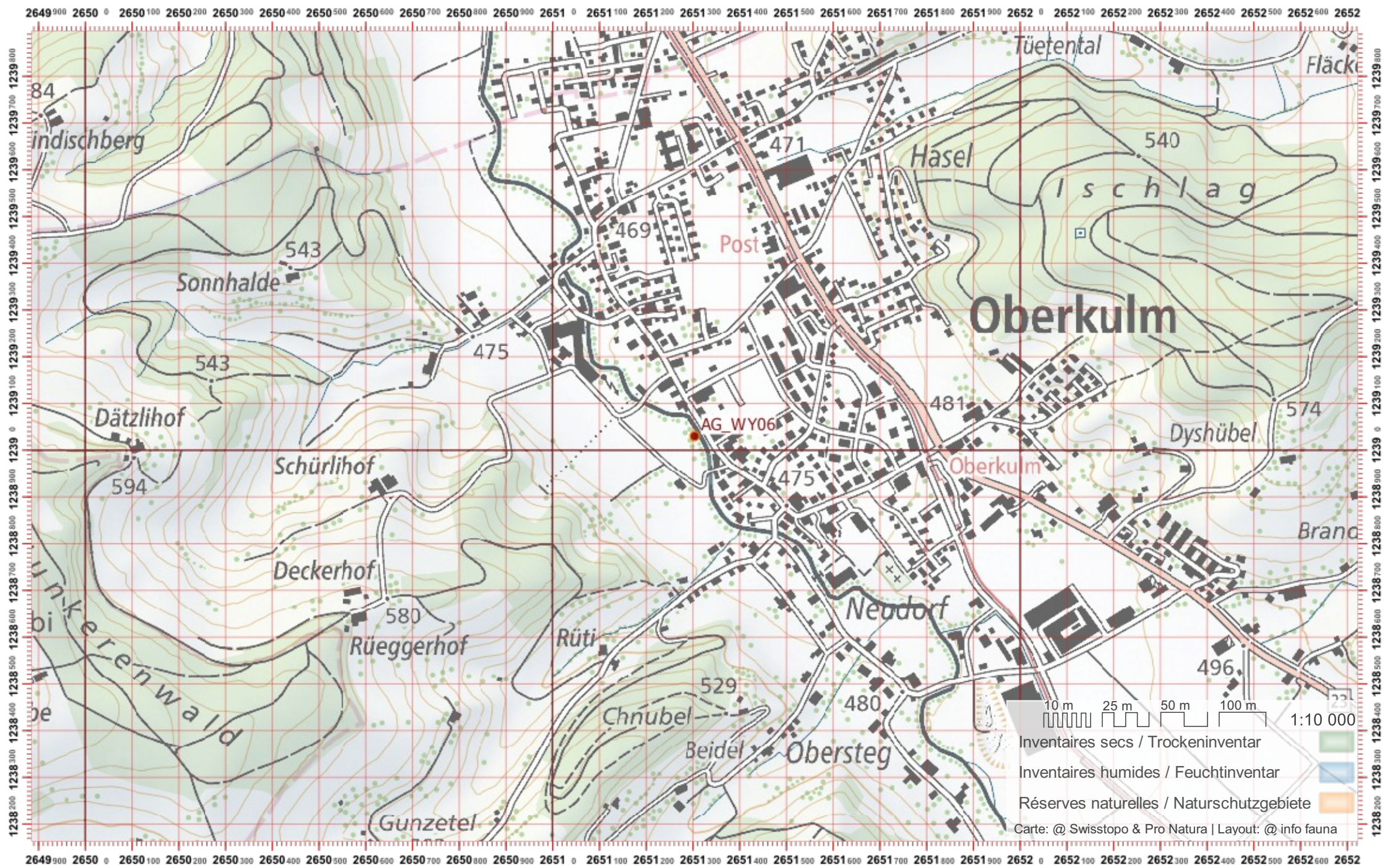
Revier 2 :

/

Revier 3 :

/

1:10 000





# Biber-Bestandeserhebung / Suisse / Aargau

# Biberfachstelle / info fauna

Koordinaten: 2°6'50" / 1°24'00"

Karten-Nr 1:25'000:1109 -- Schöffland

ID: WY07

Gewässername: Wyna

Name / Vorname :

email :

Date :

Revier 1 :

/

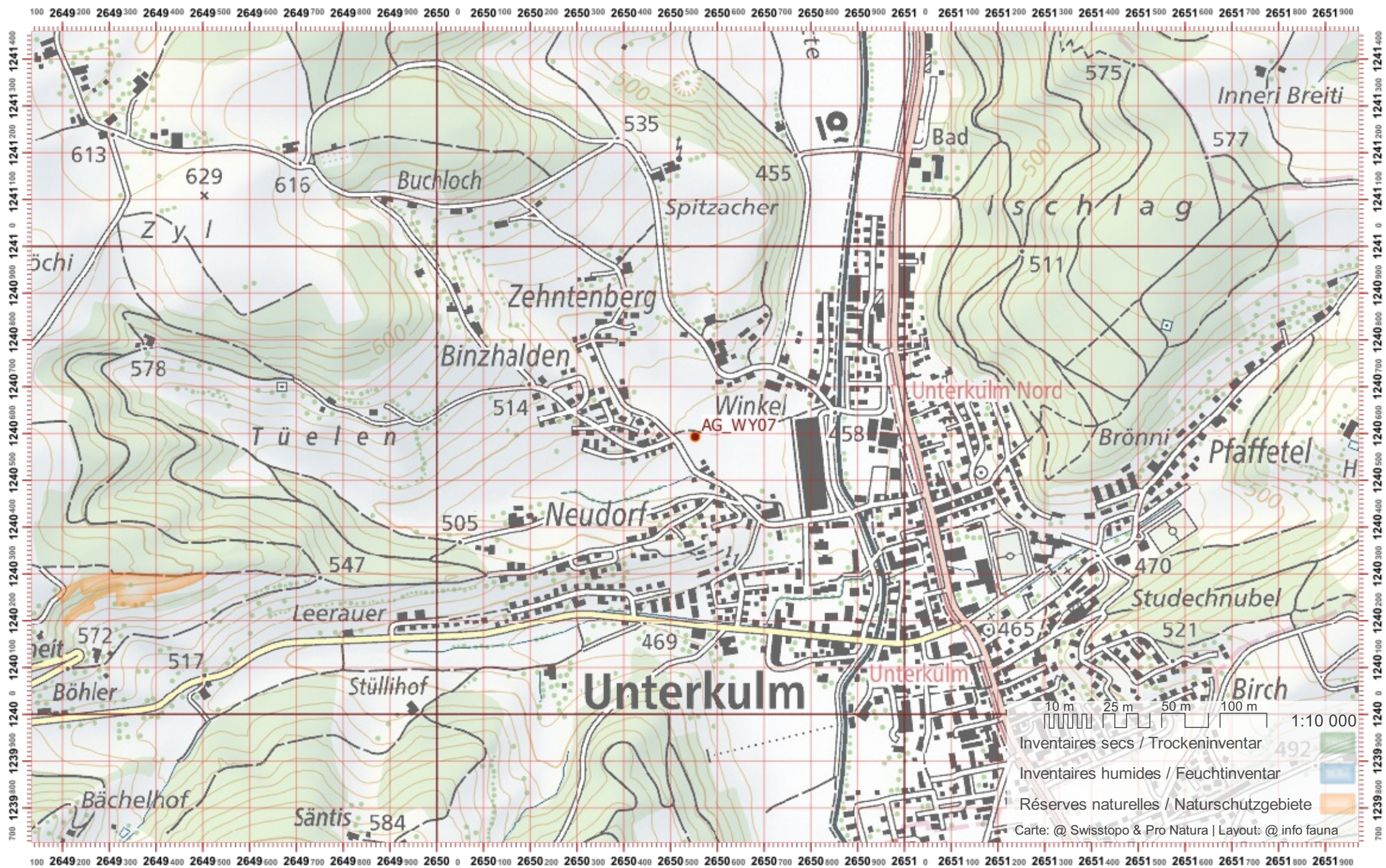
Revier 2 :

/

Revier 3 :

/

1:10 000



# Biber-Bestandeserhebung / Suisse / Aargau

# Biberfachstelle / info fauna

Koordinaten: 2°6'50" / 1°24'22"

Karten-Nr 1:25'000:1089 -- Aarau

ID: WY08

Gewässername: Wyna

Name / Vorname :

email :

Date :

Revier 1 :

/

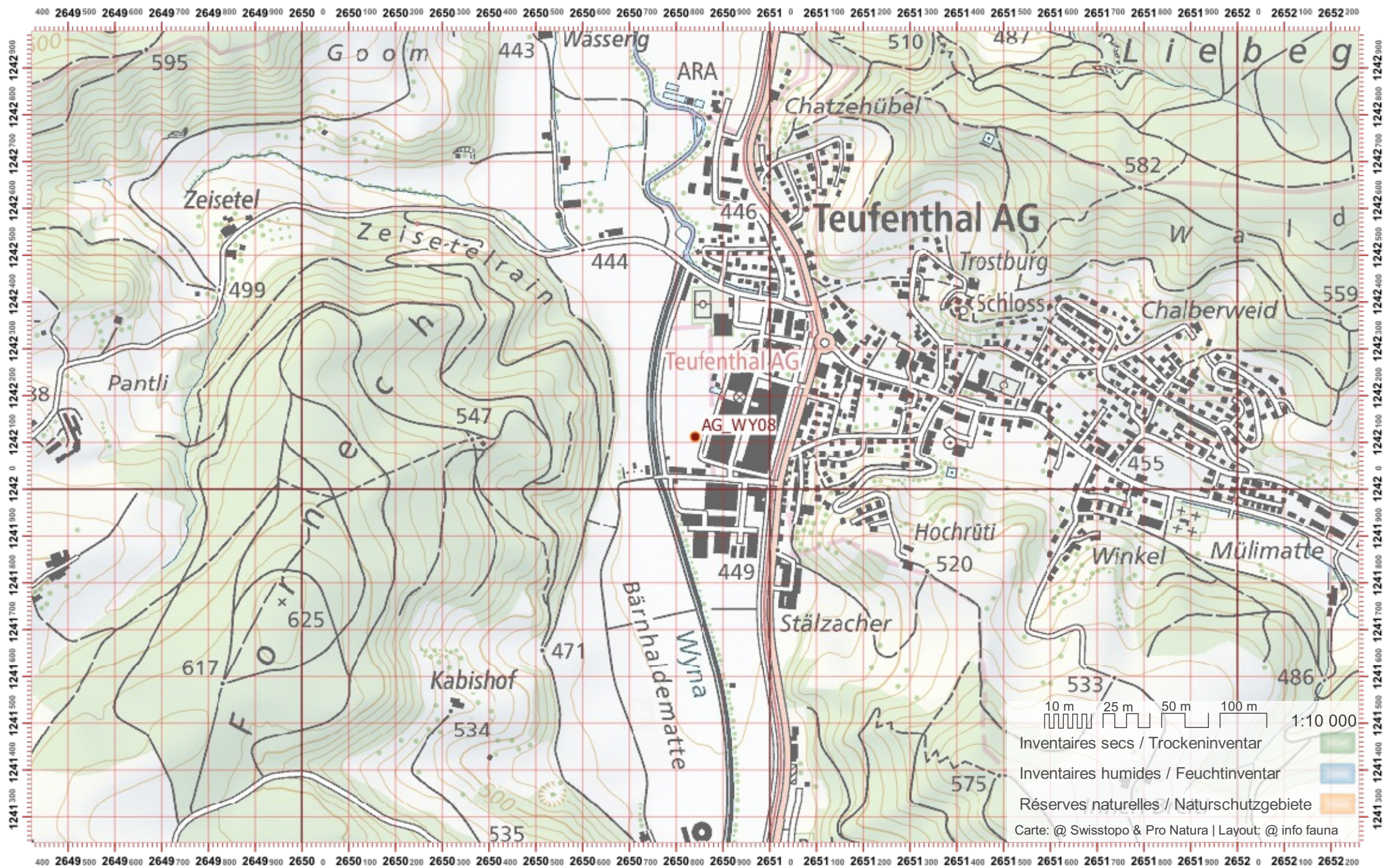
Revier 2 :

/

Revier 3 :

/

1:10 000



# Biber-Bestandeserhebung / Suisse / Aargau

# Biberfachstelle / info fauna

Koordinaten: 2°650 / 1°243

Karten-Nr 1:25'000:1089 -- Aarau

ID: WY09

Gewässername: Wyna

Name / Vorname :

email :

Date :

Revier 1 :

/

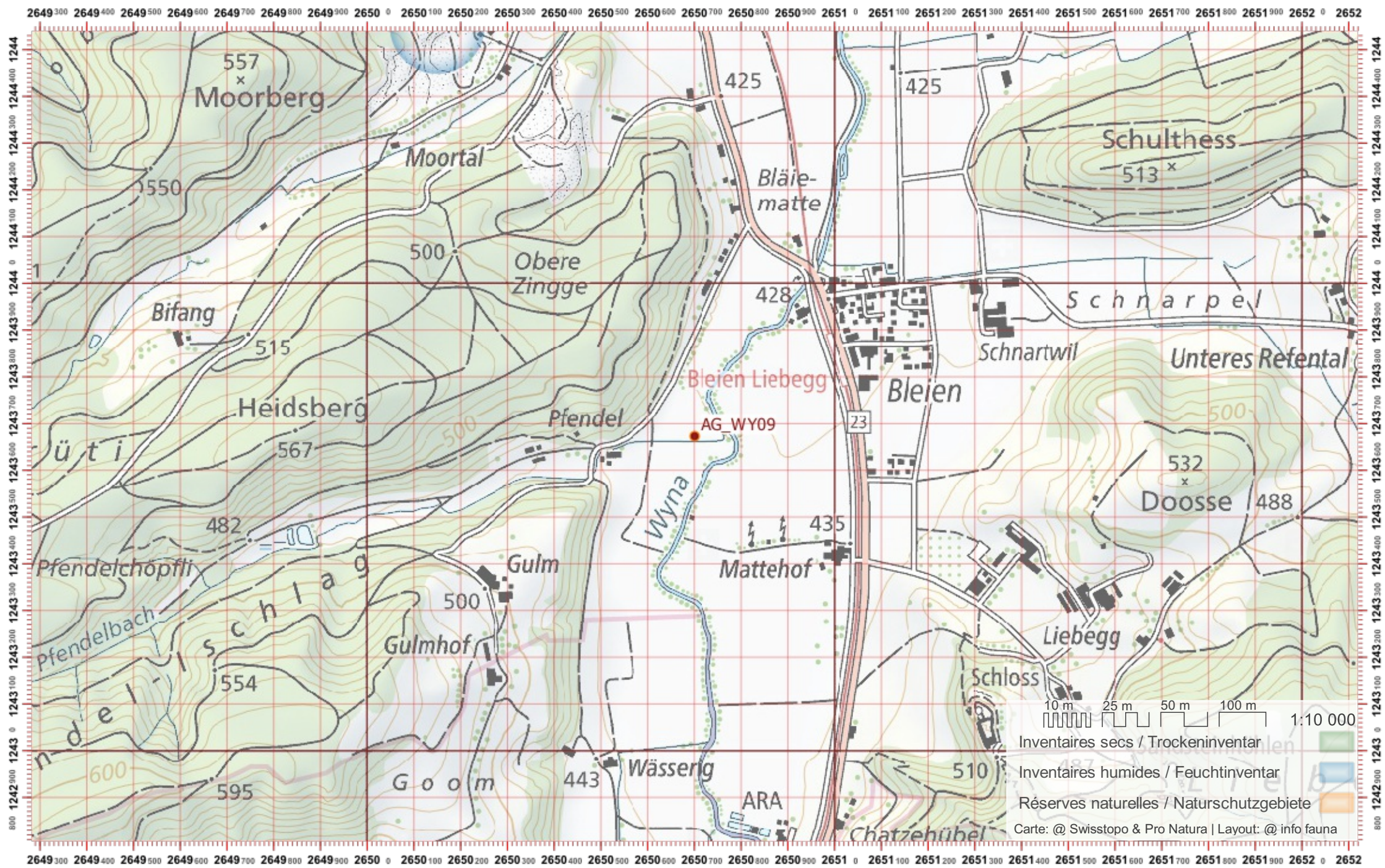
Revier 2 :

/

Revier 3 :

/

1:10 000



# Biber-Bestandeserhebung / Suisse / Aargau

# Biberfachstelle / info fauna

Koordinaten: 2°6'50" / 1°24'5"

Karten-Nr 1:25'000:1089 -- Aarau

ID: WY10

Gewässername: Wyna

Name / Vorname :

email :

Date :

Revier 1 :

/

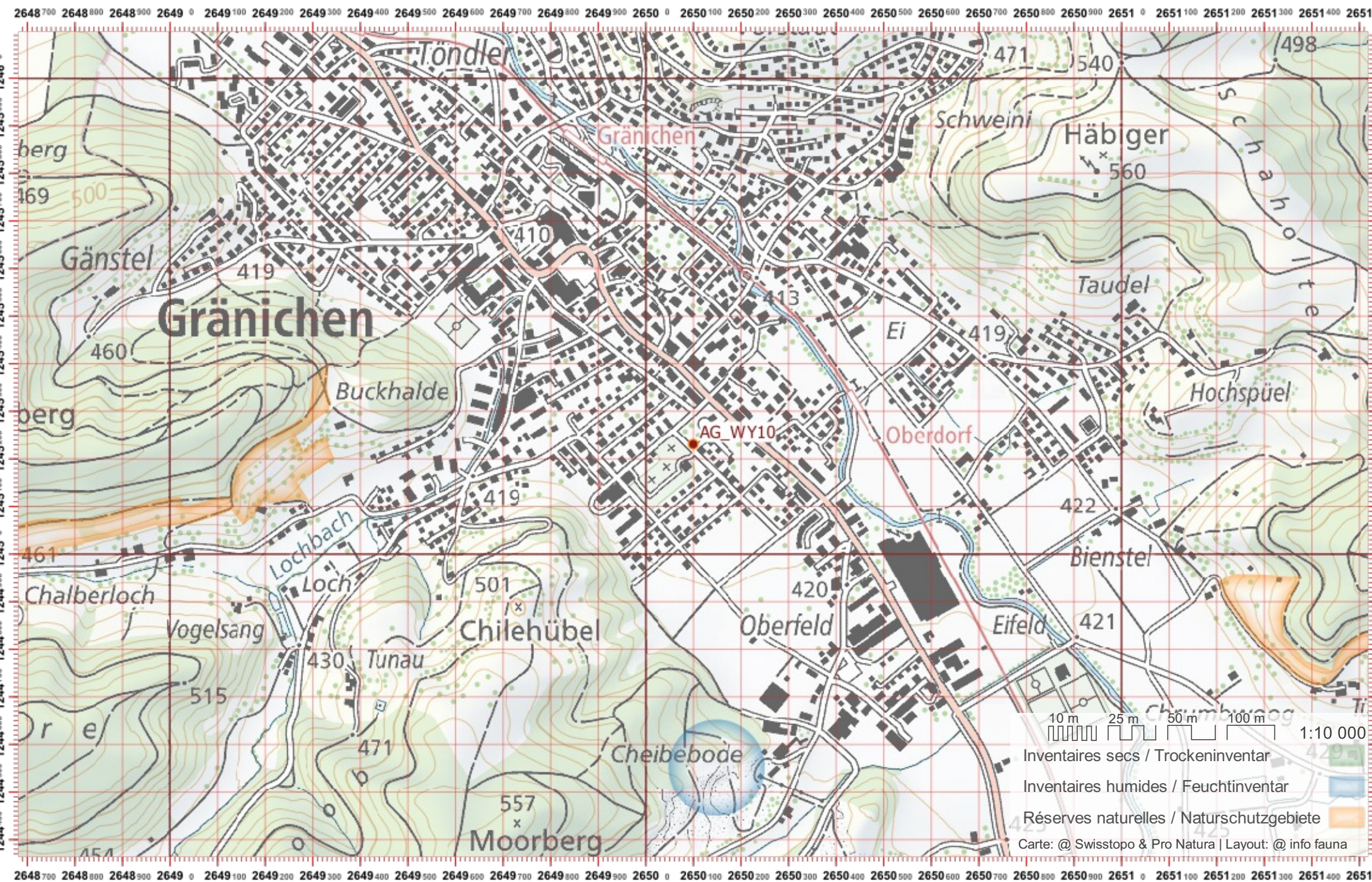
Revier 2 :

/

Revier 3 :

/

1:10 000



- Inventaires secs / Trockeninventar
- Inventaires humides / Feuchtinventar
- Réserves naturelles / Naturschutzgebiete
- Carte: @ Swisstopo & Pro Natura | Layout: @ info fauna

# Biber-Bestandeserhebung / Suisse / Aargau

# Biberfachstelle / info fauna

Koordinaten: 2'649 / 1'246

Karten-Nr 1:25'000:1089 -- Aarau

ID: WY11

Gewässername: Wyna

Name / Vorname :

email :

Date :

Revier 1 :

/

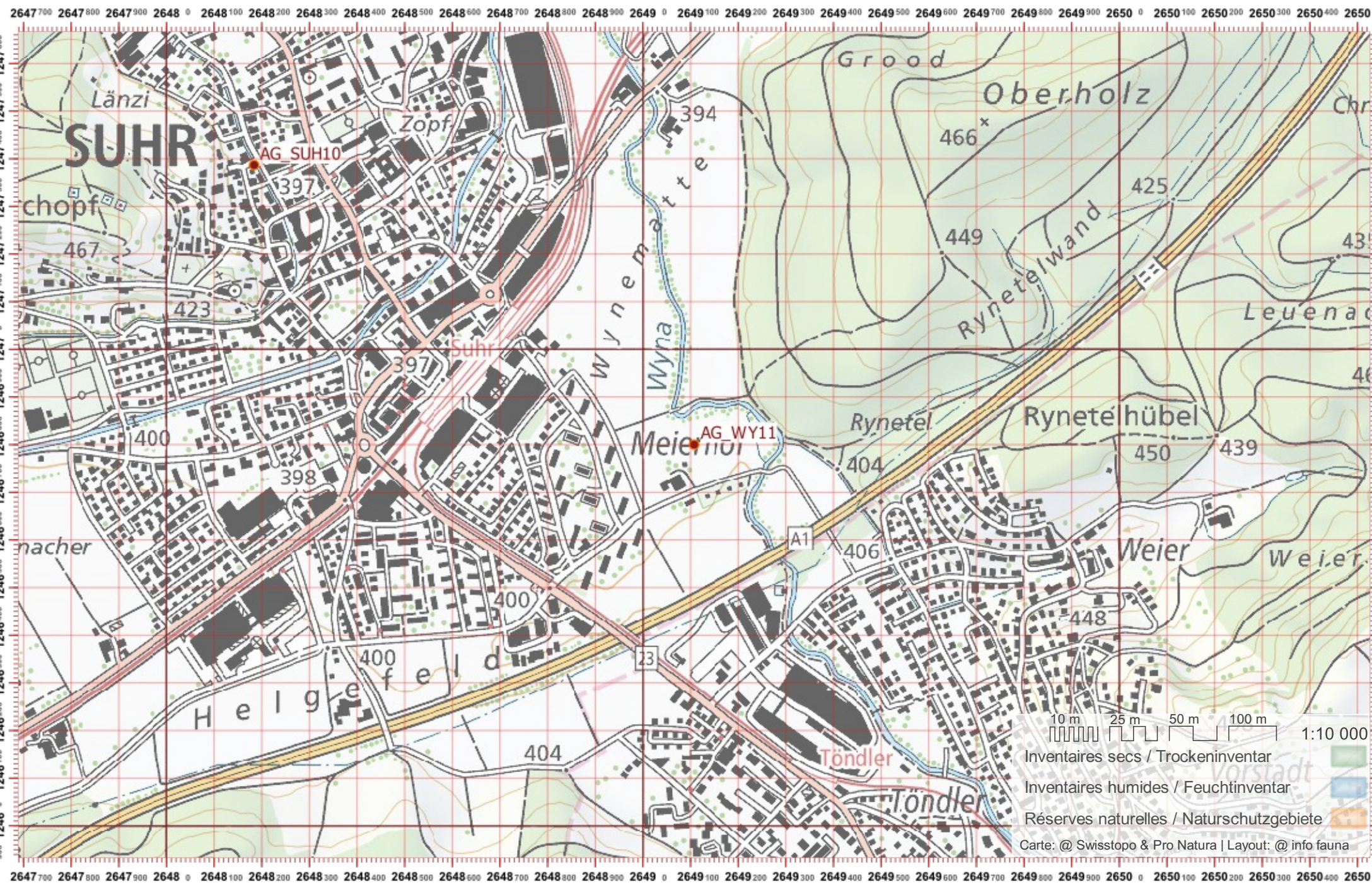
Revier 2 :

/

Revier 3 :

/

1:10 000





# Biber-Bestandeserhebung / Suisse / Aargau

# Biberfachstelle / info fauna

Koordinaten: 2°6'48" / 1°25'6"

Karten-Nr 1:25'000:1069 -- Frick

ID: ZE01

Gewässername: Zeiherbach

Name / Vorname :

email :

Date :

Revier 1 :

/

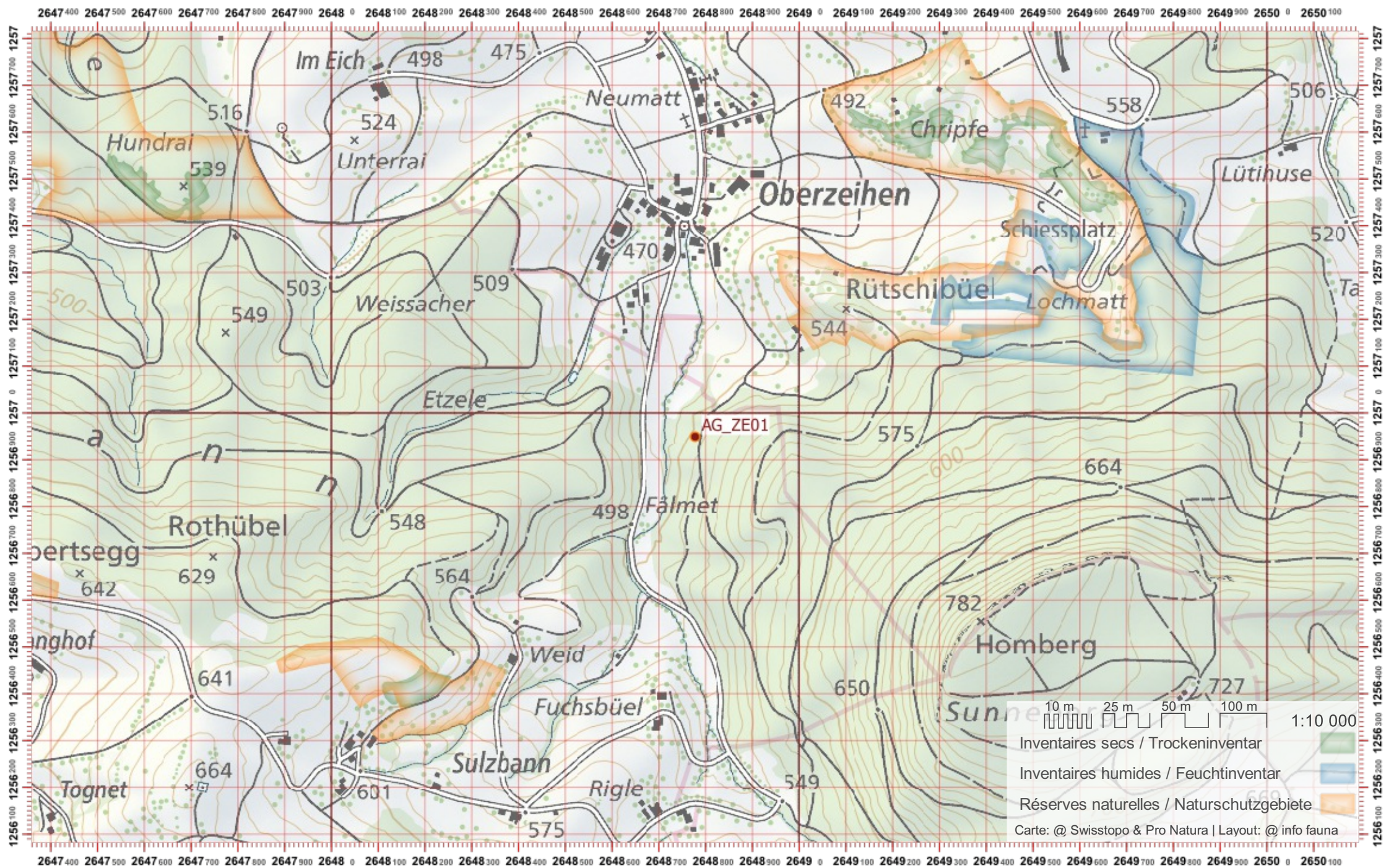
Revier 2 :

/

Revier 3 :

/

1:10 000



# Biber-Bestandeserhebung / Suisse / Aargau

# Biberfachstelle / info fauna

Koordinaten: 2°648 / 1°258

Karten-Nr 1:25'000:1069 -- Frick

ID: ZE02

Gewässername: Zeiherbach

Name / Vorname :

email :

Date :

Revier 1 :

/

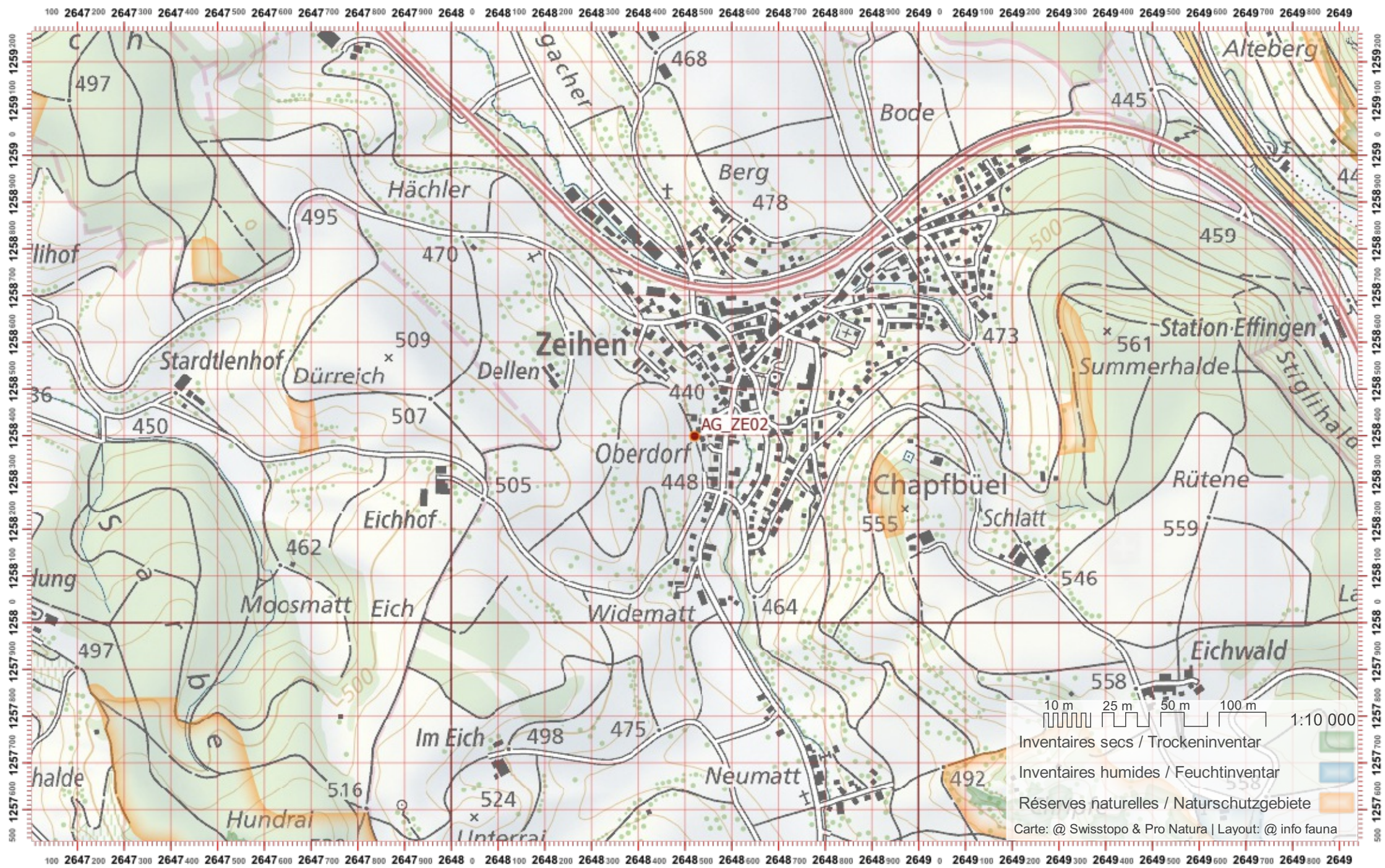
Revier 2 :

/

Revier 3 :

/

1:10 000





# Biber-Bestandeserhebung / Suisse / Aargau

# Biberfachstelle / info fauna

Koordinaten: 2°647 / 1°259    Karten-Nr 1:25'000:1069 -- Frick

ID: ZE03

Gewässername: Zeiherbach

Name / Vorname :

email :

Date :

Revier 1 :

/

Revier 2 :

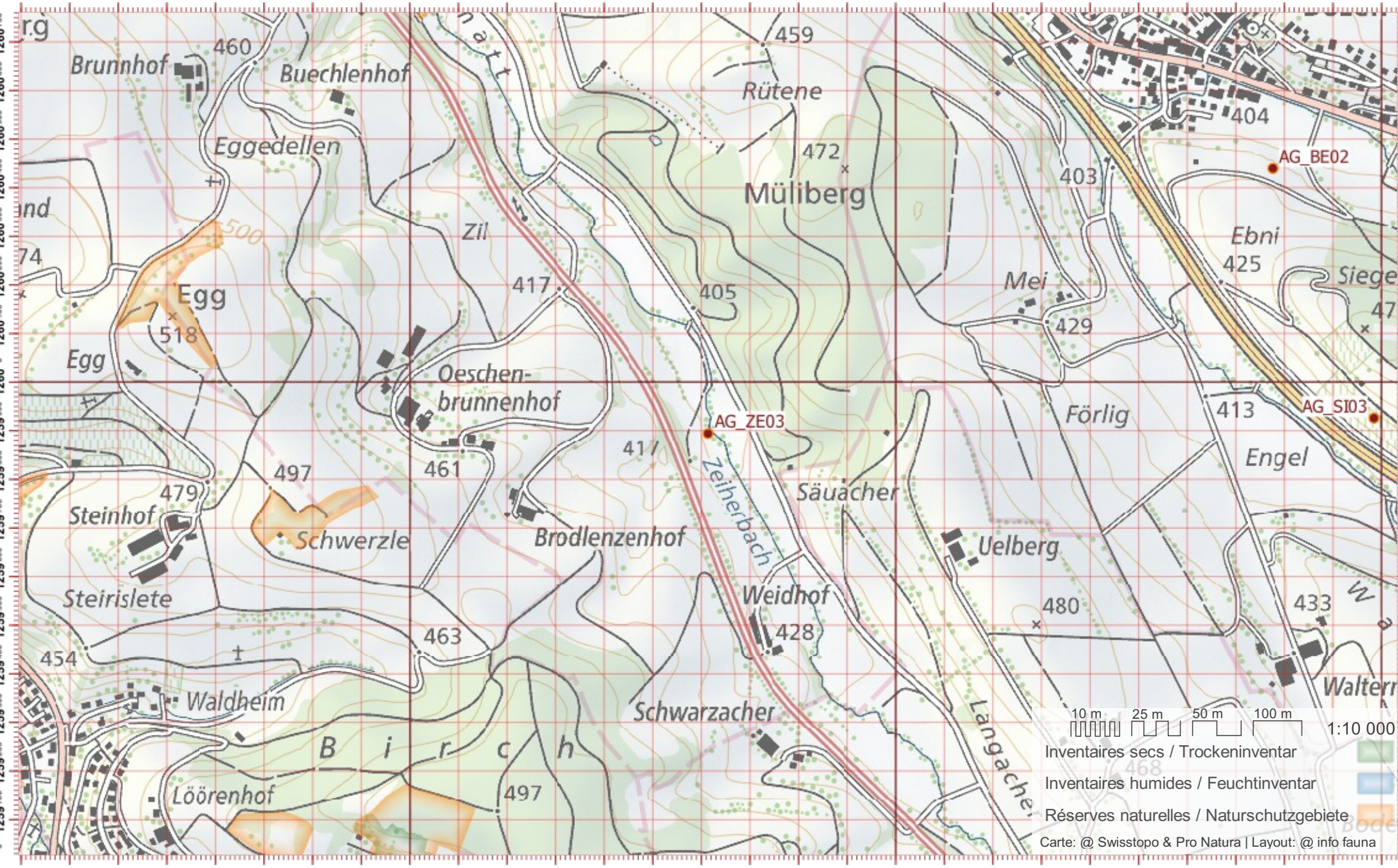
/

Revier 3 :

/

1:10 000

2646200 2646300 2646400 2646500 2646600 2646700 2646800 2646900 2647000 2647100 2647200 2647300 2647400 2647500 2647600 2647700 2647800 2647900 2648000 2648100 2648200 2648300 2648400 2648500 2648600 2648700 2648800 2648900 2649000



10 m 25 m 50 m 100 m 1:10 000  
Inventaires secs / Trockeninventar  
Inventaires humides / Feuchtinventar  
Réserves naturelles / Naturschutzgebiete  
Carte: @ Swisstopo & Pro Natura | Layout: @ info fauna

